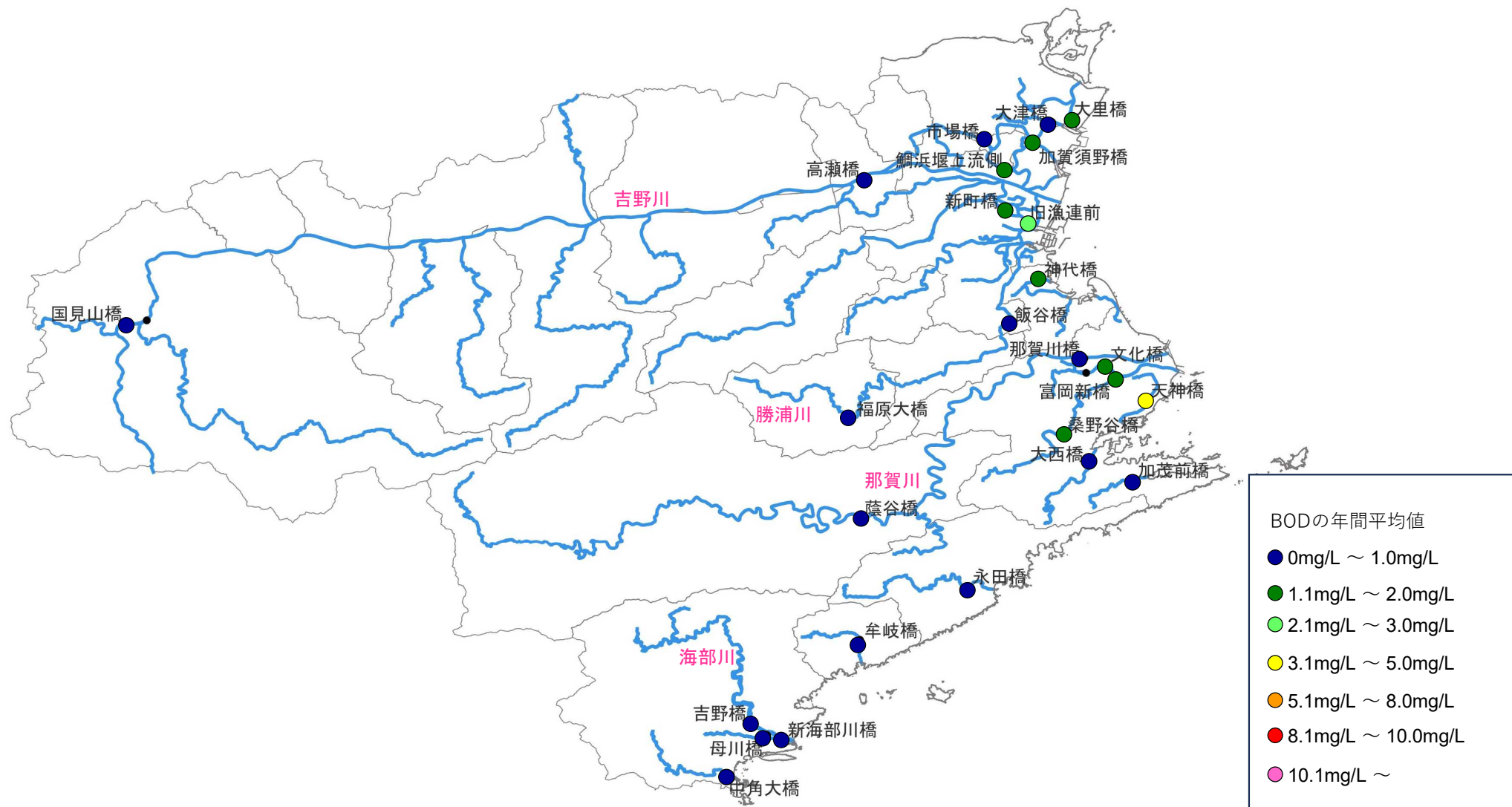


# 1. 河川環境基準点でのBOD年間平均値 (R4年度)



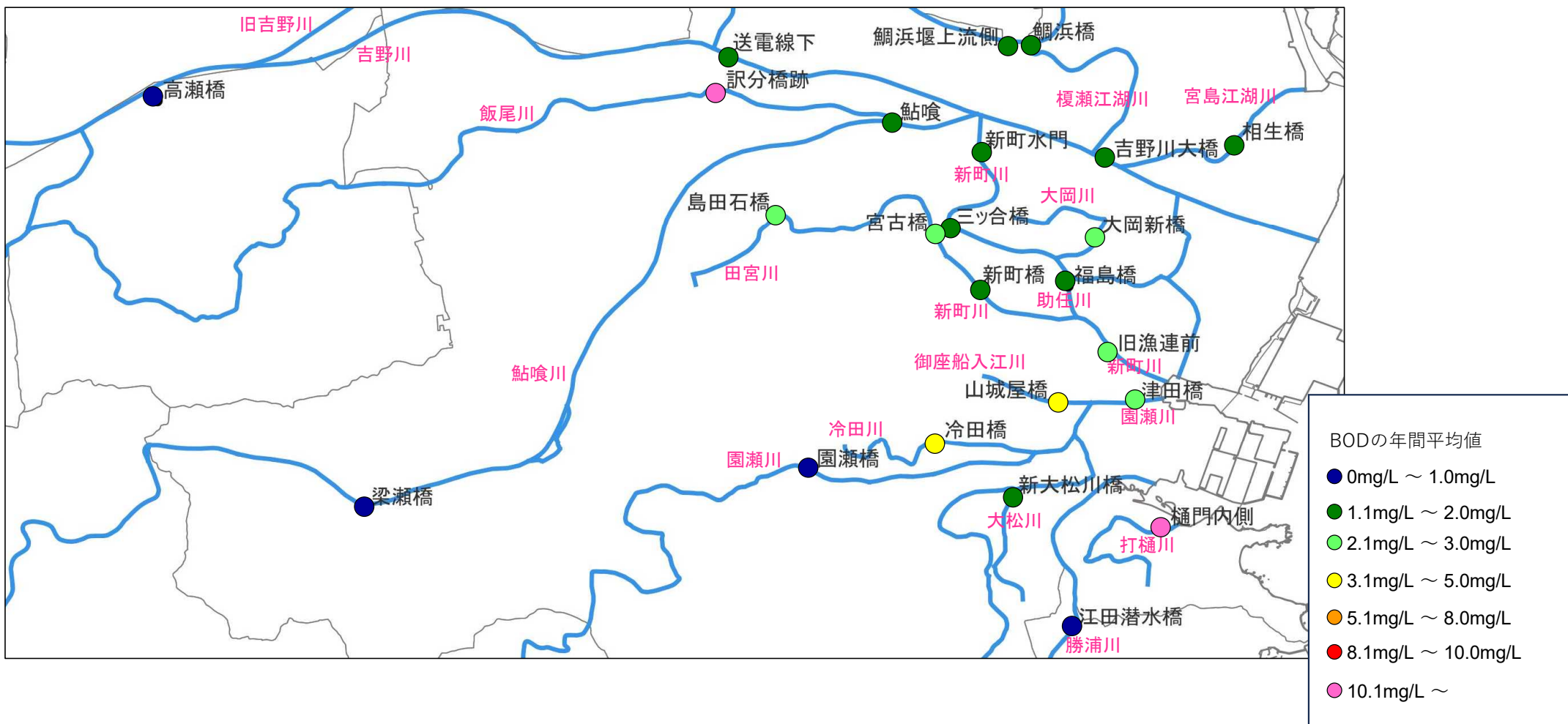
図は国土交通省「国土数値情報」のデータを元に作成

## 2. 鳴門市、北島町、藍住町、徳島市周辺でのBOD年間平均値（R4年度）



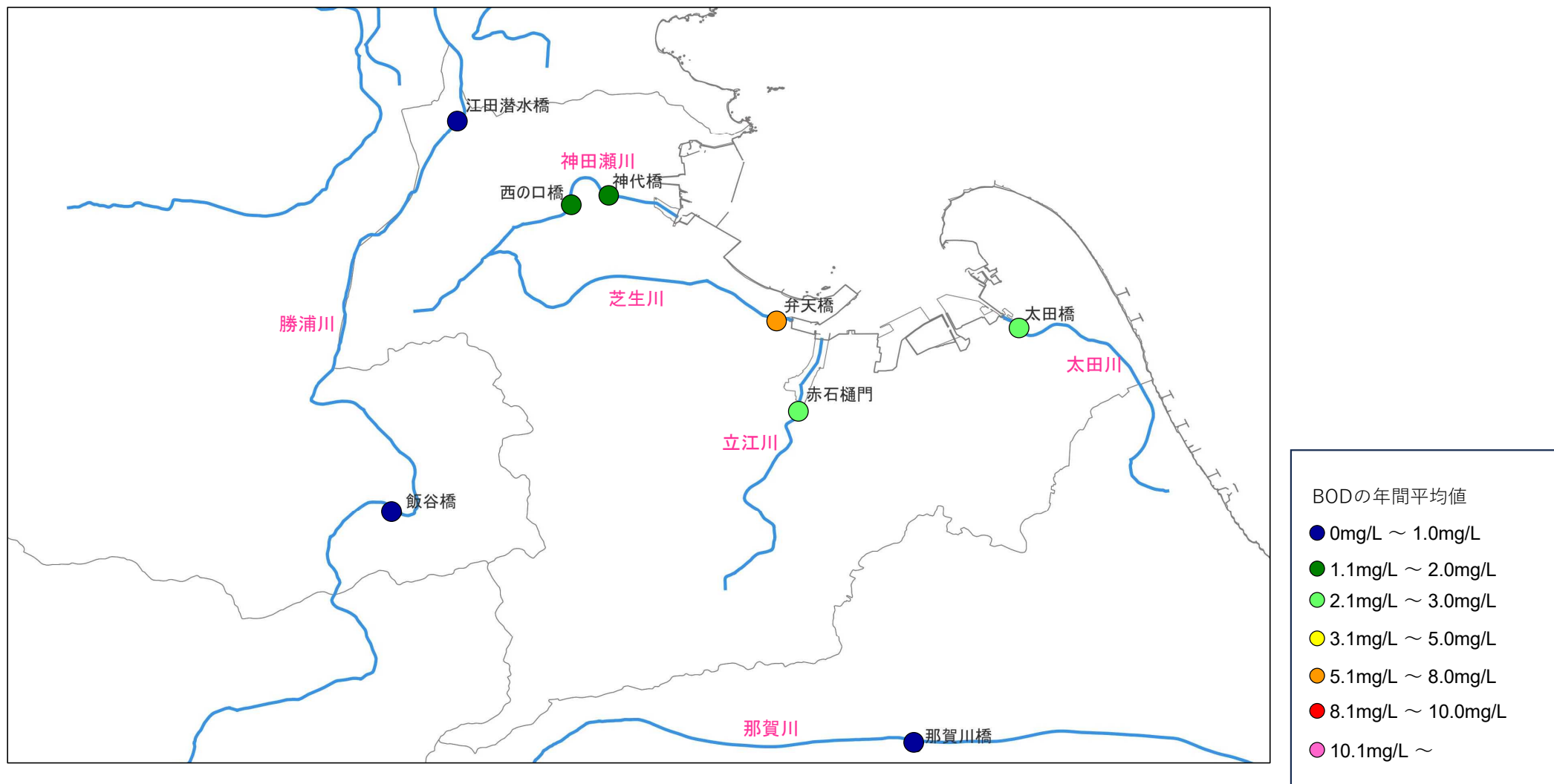
図は国土交通省「国土数値情報」のデータを元に作成

### 3. 徳島市、石井町周辺でのBOD年間平均値（R4年度）



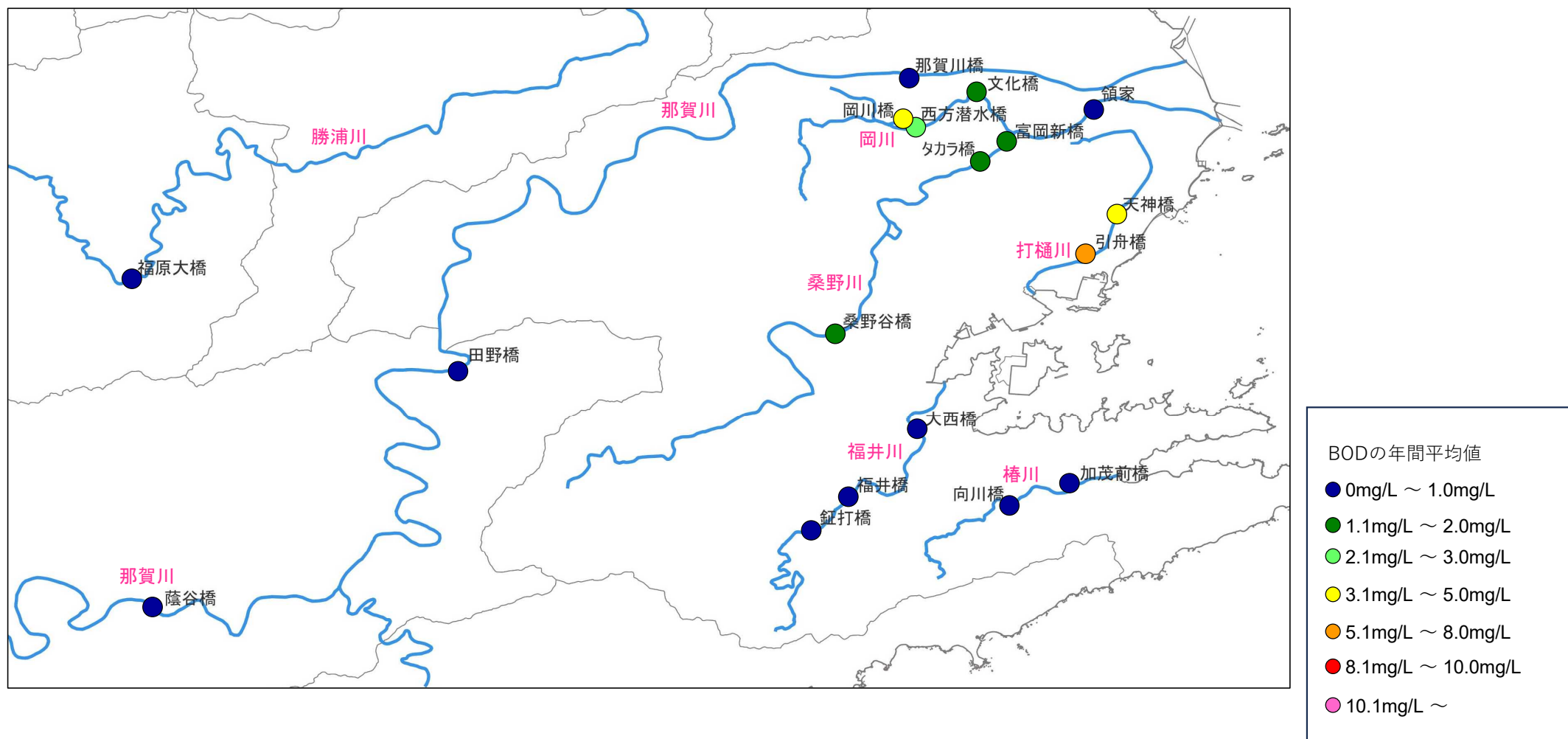
図は国土交通省「国土数値情報」のデータを元に作成

#### 4. 小松島市周辺でのBOD年間平均値（R4年度）



図は国土交通省「国土数値情報」のデータを元に作成

## 5. 阿南市、那賀町、上勝町周辺でのBOD年間平均値（R4年度）



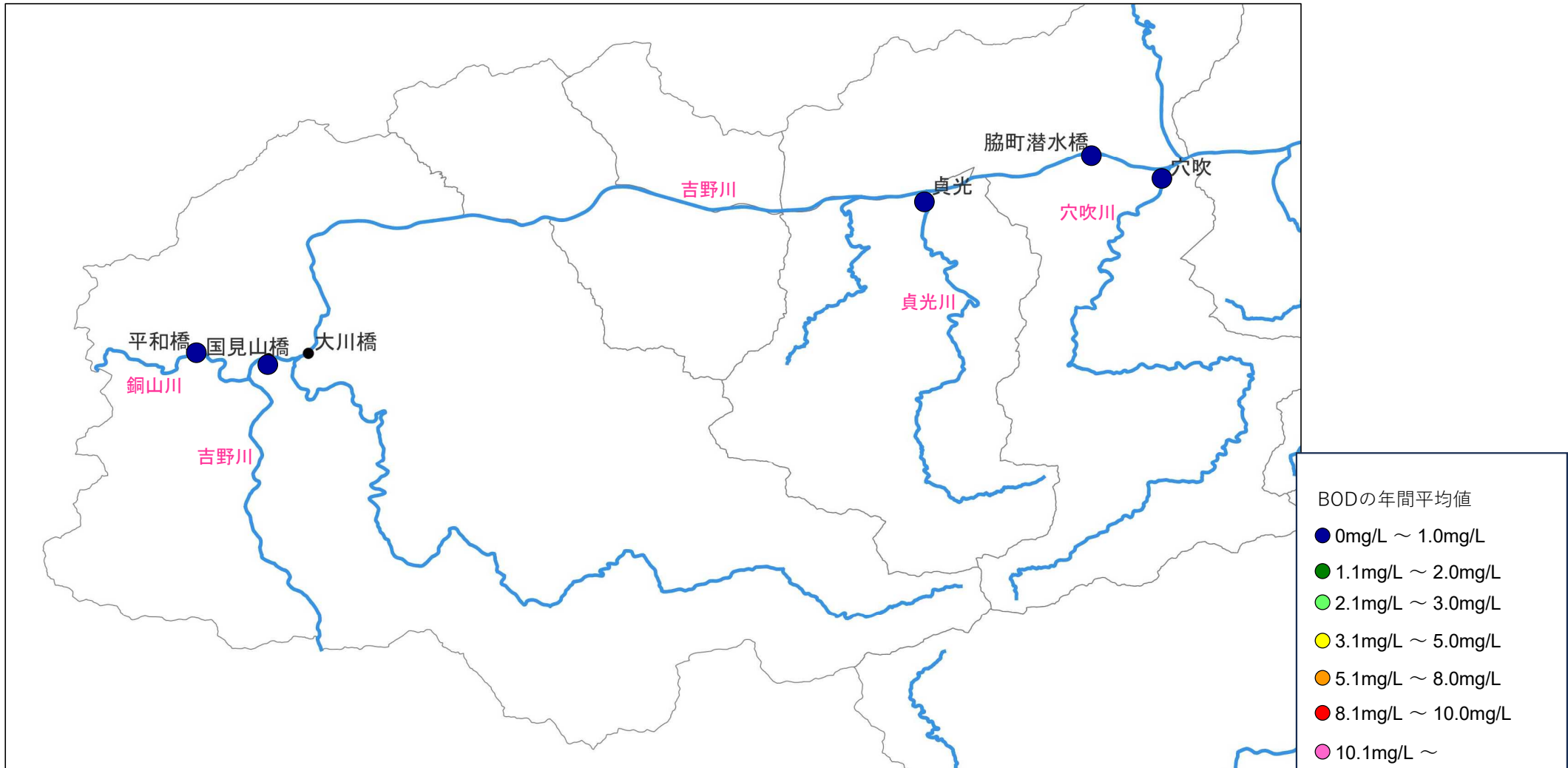
図は国土交通省「国土数値情報」のデータを元に作成

## 6. 海部郡周辺でのBOD年間平均値（R4年度）



図は国土交通省「国土数値情報」のデータを元に作成

## 7. 県西部でのBOD年間平均値 (R4年度)



図は国土交通省「国土数値情報」のデータを元に作成