



穴喰を代表する景勝地、水床湾



特色
この道は室戸阿南海岸国定公園のほぼ中央に位置し、リアス式の海岸線上で海面は四季を通じて穏やかに透明度もよい。歩きやすい道からは太平洋の雄大な景観が望める。

区間
海部駅～那佐湾～穴喰橋～鈴ヶ峰～化石漣痕～水床休憩所～竹ヶ島休憩所～高知県境

水床探求のみち



阿佐海岸鉄道「海部駅」から国道55号を南下すると、静かな那佐湾に出る。ここから穴喰大橋までは、爽やかな潮風を受けながら海岸沿いの国道を歩く。穴喰大橋の手前の大手海岸では、多くのサーファーが波に乗る様子が見える。穴喰大橋の上流にかかる穴喰橋を渡り、西へ進むと天然記念物のヤッコソウ自生地がある鈴ヶ峰。穴喰大橋の下を通り抜けて行くと、大昔の波の跡が地層となった天然記念物の化石漣痕がある。水床湾には青松におおわれた大小の島々が点在し、うっとりするほどの眺め。水床休憩所からの竹ヶ島の眺めも抜群だ。

距離	16.3 km	所要時間	5時間30分
----	---------	------	--------

体力レベル 山道の登降に対応できる体力が必要。適切なペース配分で歩こう。	技術レベル 急な登降があり、坂道を上り下りできる技術が必要。
--	--

スタート地点までのアクセス	最寄り駅・バス停
---------------	----------

阿佐海岸鉄道「海部駅」へ。	<p>◎START地点 鉄道 阿佐海岸鉄道「海部駅」からすぐ バス 徳島バス南部「海部駅前」から徒歩約2分</p> <p>◎GOAL地点 鉄道 — バス 徳島バス南部「水床トンネル口」からすぐ</p>
---------------	--



穴喰大橋の手前を右折 MAPあ 穴喰川北岸を進み鋭角に曲がる MAPい 穴喰中学校方面に進む MAPえ 「休んでいきよ」の看板と杖あり MAPふ

コース周辺の見どころ

MAP A 道の駅穴喰温泉



観光案内所や売店・産直市を備えた道の駅。世界初の乗り物・DMVに乗るならこちら。鉄道モードとバスモードが切り替わる「モードチェンジ」が体験できるのは『阿波海南駅』と『甲浦駅』の2カ所。

MAP C 化石漣痕



海底に堆積した土砂の上を波が行き来することで波形の地層（漣痕）が形作られ、後の地殻変動によって海底が地上に隆起したものの。高さ30m、幅20mと日本最大級の大きさを誇り、国の天然記念物に指定されている。

MAP D 竹ヶ島



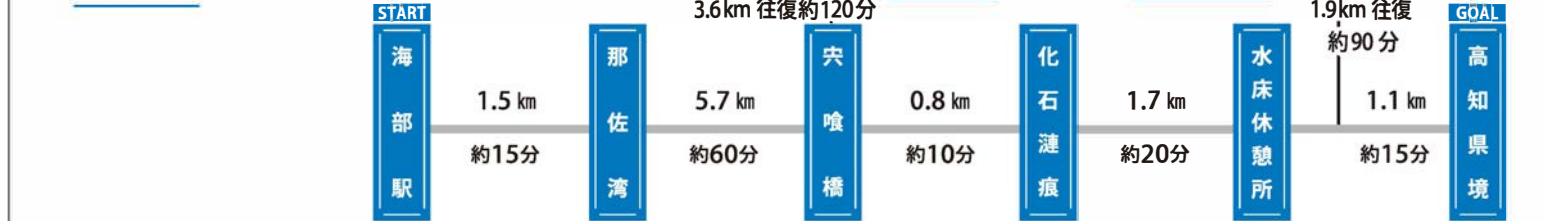
海陽町穴喰浦の南端にある岬の沖合約100mにある離島。室戸阿南海岸国定公園内にあり、周辺の近海はイシサンゴの群生地としても知られる。竹ヶ島海域公園を周遊する海中観光船「ブルーマリン」で四季折々の海中景観が楽しめる。

MAP B 鈴ヶ峰

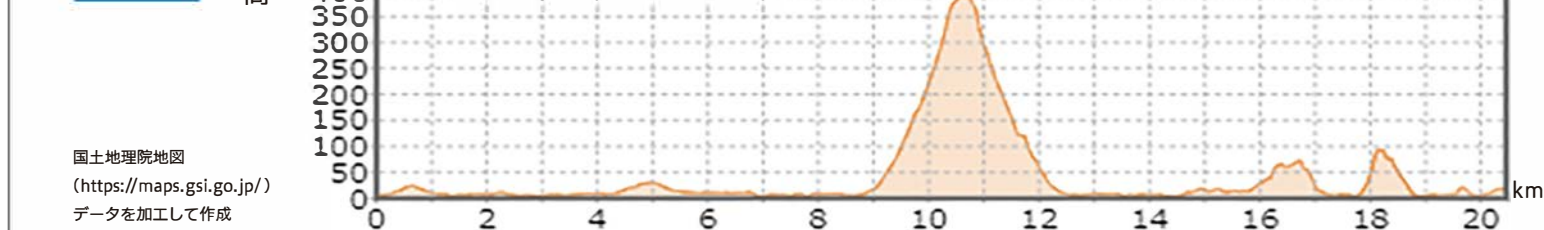


旧海部町と旧穴喰町の境にあり、標高395mの頂上付近は常緑広葉樹で覆われている。「ヤッコソウ」をはじめ珍しい植物が生息。鈴ヶ峰のヤッコソウ発生地として国の天然記念物に指定されている。

里程表



高低差表



踏破認定写真 撮影ポイント

水床休憩所

踏破制度

ウォーキングガイド

- 歩くときの準備について**
- ・体力に合うコースを選び、行き帰りの交通手段も調べて余裕のある日程を組もう。
 - ・体力や山登りの技術に自信がない方は、一部分のみを選んで歩く方法もある。
 - ・天気予報に注意し、悪天候が予想される場合は無理をせず予定を変更しよう。
 - ・気温に合った防寒着や、急な天候の変化に備える雨具を忘れずに。
- 野山を歩くときのマナー**
- ・空きカンやゴミは投げ捨てたりせず、ゴミ袋に入れて持ち帰ろう。
 - ・山火事の原因となるタバコの投げ捨てや焚き火は絶対にやめよう。
 - ・果樹園や農園の農作物、野生動植物を傷つけたり取ったりするのはやめよう。

- 危険な動植物にご注意を**
- ・山道には人間に危害を及ぼす生き物がいる。ハチやマムシ、マダニに注意を。

問い合わせ先

徳島県 グリーン社会推進課 088-621-2263
海陽町 住民環境課 0884-73-4152



コース内には案内板、道順を示す標識、文化財などの解説板、各所に休憩所を設置している。設備の破損や道の異常箇所に気付いた場合は上記の四国のみち担当課にご連絡を。

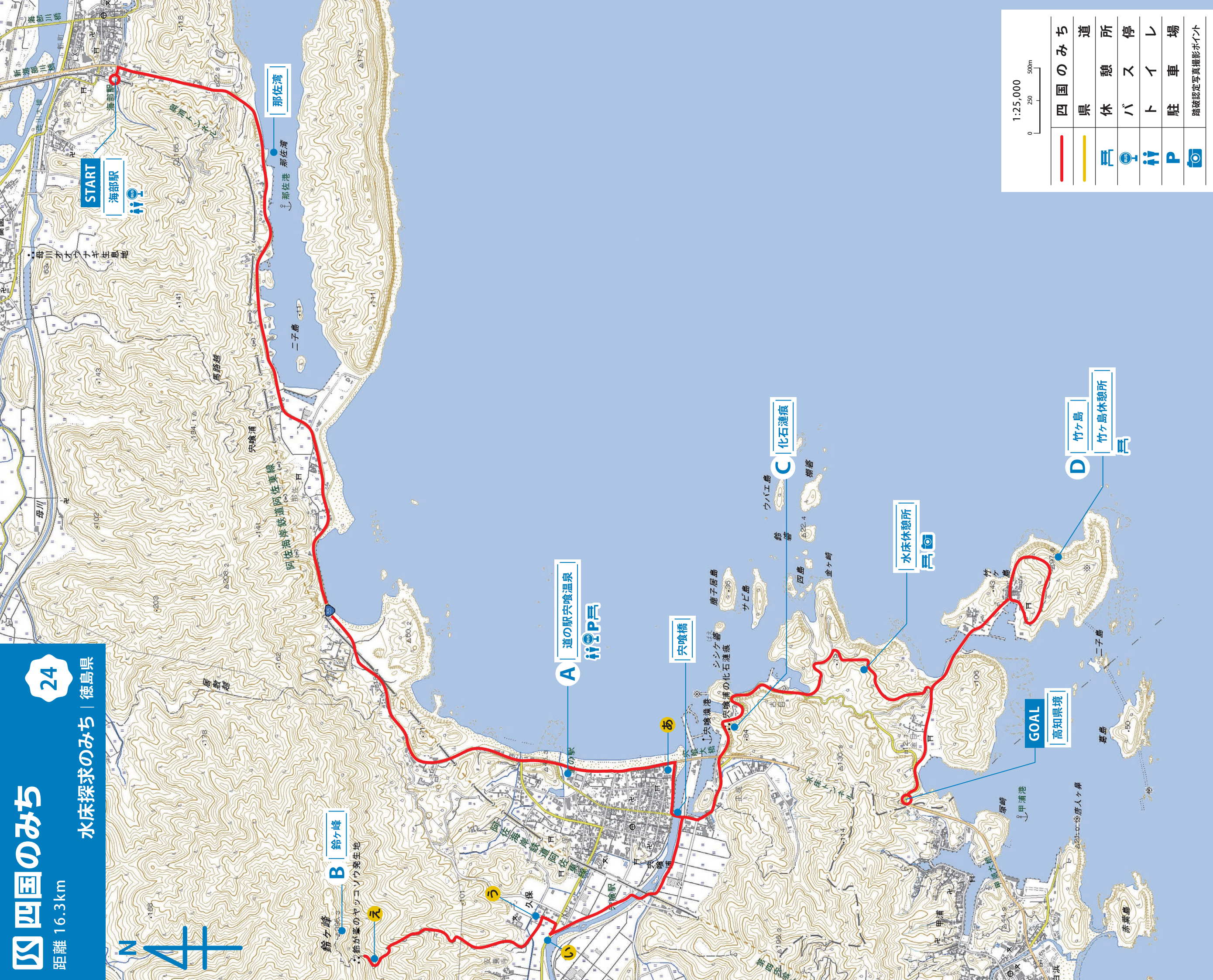
制作 2023.3

四国のみち

距離 16.3km

24

水床探求のみち | 徳島県



1:25,000



	四国のみち
	県道
	休憩所
	バス停
	トイレ
	駐車場
	踏破認定写真撮影ポイント

四国のみちとは

四国のみち(四国自然歩道)は、全長約1540kmの長距離自然歩道。起点は徳島県鳴門市、終点は徳島県板野郡板野町。四国霊場や、各地に点在する身近な自然や歴史に親しみながら、歩いて四国を一周することができる。

この地図は国土地理院発行2.5万分1地形図を『四国のみち』ウォーキングルートに基づき編集加工したものである。