

# 16 竹林とスダチ香るみち

## コースガイド


国道195号沿いにある『道の駅わじき』近くの出発地点から車道を歩き、約800mで山道に入る。山を覆い隠すように生える竹林が幻想的な空間を演出している。山道は階段が続くため、足を痛めないよう注意。大根峠から竹、スギ、雑木の茂った遍路道を約1.5km下り車道に出る。歩きやすい、平坦な田畑地帯を約2km歩くと二十二番札所『平等寺』に着く。3.5kmほど県道284号を歩き『月夜御水大師』を目指す。2kmほど山越えで歩くと、福井ダムの下流に位置する鉦打橋に出て、国号55号を北に1.2kmほど進むと終点のJR阿波福井駅に到着。

距離	11.6 km	所要時間	5 時間
----	---------	------	------

<b>体力レベル</b> 山歩きの経験がなくても大丈夫。履き慣れた歩きやすい靴で歩こう。	<b>技術レベル</b> 高低差が少なく、足場の良い比較的歩きやすい道が続く。
---	--

スタート地点までのアクセス	最寄り駅・バス停
---------------	----------

「国道195号」を経由して阿南市阿瀬比町へ。 エスケープルート有 ⚠️ (MAP参照)	◎START地点 鉄道 — バス 徳島バス「阿瀬比」からすぐ ◎GOAL地点 鉄道 JR牟岐線「阿波福井駅」からすぐ バス 徳島バス阿南「大西」から徒歩約30分
---	---



大根峠を越えた先の竹林の道

分岐を右へ進む

木の根につまづきやすい

しばらく直進する

平等寺に背を向けて進む



**特色**  
山中の曲がりくねった遍路道は、スギ林や竹林、雑木林と変化に富んでいて、スダチ畑が広がる山の麓には四国八十八ヶ所霊場二十二番札所『平等寺』が見える。

**区間**  
阿瀬比～大根峠～平等寺～月夜御水大師  
鉦打橋～JR阿波福井駅

## 竹林とスダチ香るみち

### コース周辺の見どころ

#### MAP A 道の駅わじき



国道195号沿いにあり、眼下には谷川が流れ、散策もできる。『のぎくの館』には、喫茶、軽食、特産物販売所があり、名産はいちご、しいたけ、すだち、地酒、氷柱ようかんなど。

#### MAP B 阿瀬比の田園風景



スタート地点からしばらく歩くと、まるでタイムスリップしたような昔懐かしい田園風景が続く。暮らしの気配を感じる静かな田舎道を抜けると、うっそうと生い茂った杉林が現れる。

踏破認定写真 撮影ポイント

大根峠にある標識 No.1055

踏破制度

#### MAP C 平等寺

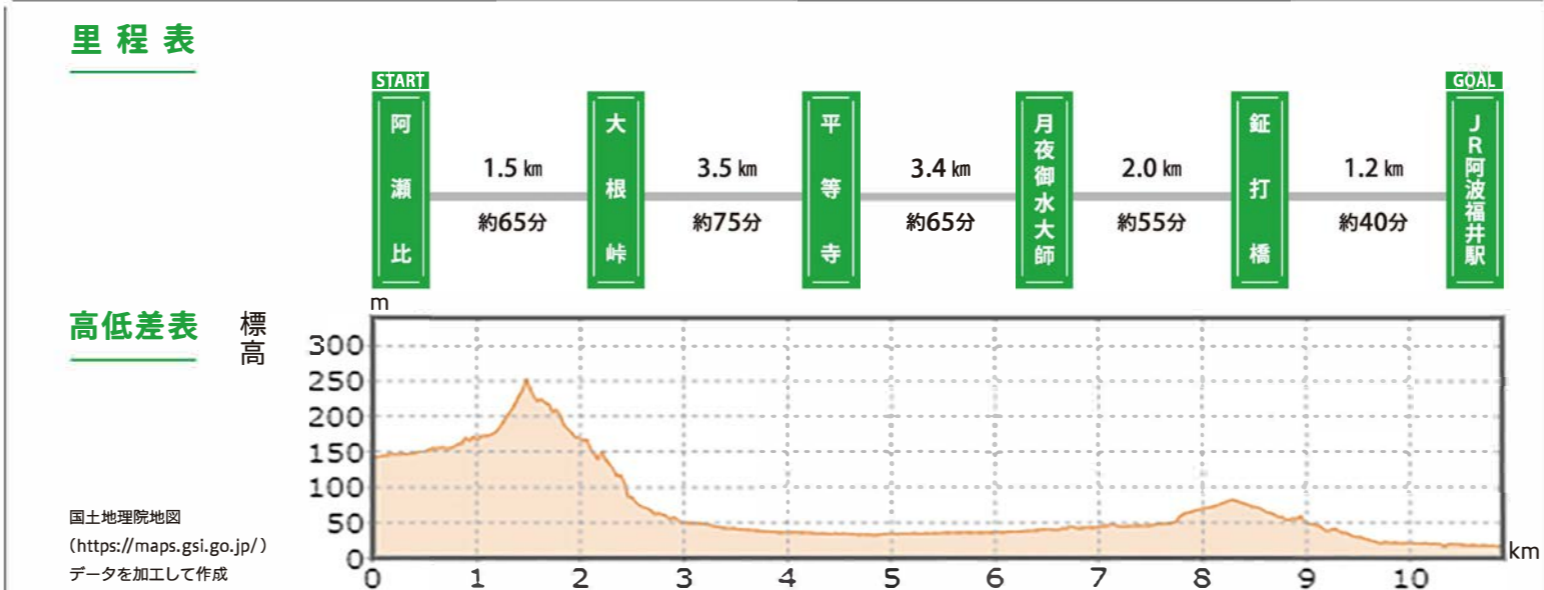


四国八十八ヶ所霊場二十二番札所。弘仁5年(814年)に弘法大師が開基したと伝えられる。県指定有形文化財の「紙本金地著秋草図」という襖貼図がある。秋の草むらにチョウやトンボが舞う写実的で豪華な作品だ。

#### MAP D 月夜御水大師



二十二番札所『平等寺』奥の院。境内には樹齢1000年とされる県内有数の大杉があり、阿南市の天然記念物に指定されている。全ての枝が一度下を向いてから上に伸びていることから、別名「逆杉」と呼ばれている。



### ウォーキングガイド

- 歩くときの準備について**
- ・体力に合うコースを選び、行き帰りの交通手段も調べて余裕のある日程を組もう。
  - ・体力や山登りの技術に自信がない方は、一部分のみを選んで歩く方法もある。
  - ・天気予報に注意し、悪天候が予想される場合は無理をせず予定を変更しよう。
  - ・気温に合った防寒着や、急な天候の変化に備える雨具を忘れずに。
- 野山を歩くときのマナー**
- ・空きカンやゴミは投げ捨てたりせず、ゴミ袋に入れて持ち帰ろう。
  - ・山火事の原因となるタバコの投げ捨てや焚き火は絶対にやめよう。
  - ・果樹園や農園の農作物、野生動植物を傷つけたり取ったりするのはやめよう。

- 危険な動植物にご注意を**
- ・山道には人間に危害を及ぼす生き物がいる。ハチやマムシ、マダニに注意を。

### 問い合わせ先

徳島県 グリーン社会推進課 088-621-2263  
阿南市 商工政策課 0884-22-3290



コース内には案内板、道順を示す標識、文化財などの解説板、各所に休憩所を設置している。設備の破損や道の異常箇所に気付いた場合は上記の四国のみち担当課にご連絡を。

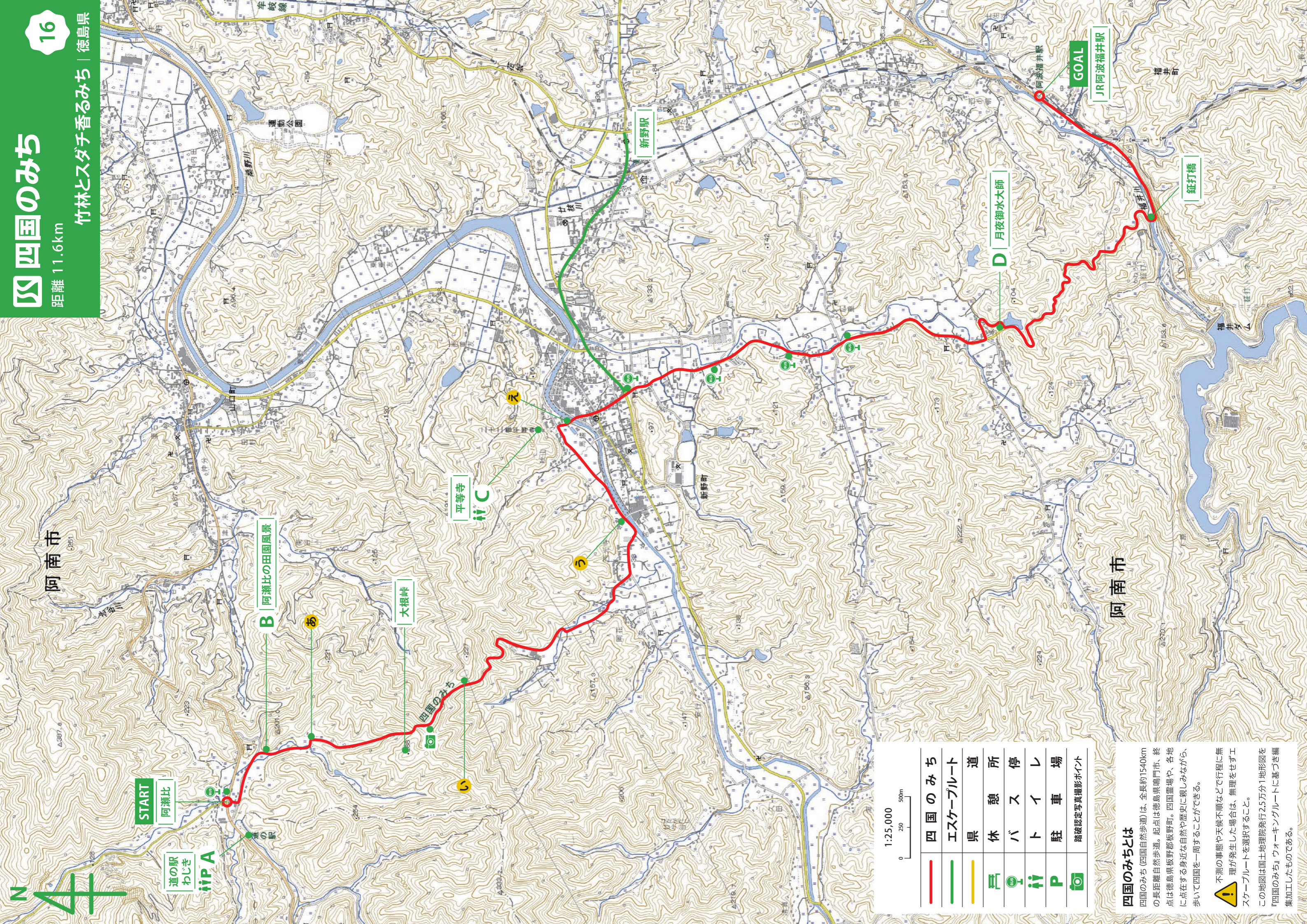
制作 2023.3

# 四国のみち

距離 11.6km

竹林とスタダチ香るみち | 徳島県

16



START  
阿瀬比

道の駅  
わじき  
iIPA

B  
阿瀬比の田園風景

あ

大根峠

四国のみち

い

C  
平等寺

え

う

新野駅

D  
月夜御水大師

GOAL  
JR阿波福井駅

鉦打橋

1:25,000  
0 250 500m

	四国のみち
	エスケープルート
	県道
	休憩所
	バス停
	トイレ
	駐車場
	踏破認定写真撮影ポイント

## 四国のみちとは

四国のみち(四国自然歩道)は、全長約1540kmの長距離自然歩道。起点は徳島県鳴門市、終点は徳島県松野郡坂野町。四国霊場や、各地に点在する身近な自然や歴史に親しみながら歩いて四国を一周することができる。

不測の事態や天候不順などで行程に無理が発生した場合は、無理をせずエスケープルートを選択すること。

この地図は国土地理院発行2.5万分1地形図を「四国のみち」ウォーキングルートに基づき編集加工したものである。