

藻類養殖漁場環境調査結果

調査日：令和6年11月19日（火）

徳島県水産研究課（鳴門庁舎） 環境増養殖担当
Tel 088-688-0555 Fax 088-688-1622

現在の水研鳴門汲み上げ海水温は、20.6℃で平年値より高い。
各地の水温は約15～20.5℃。塩分は約24～32。

DIN濃度は、鳴門周辺が約4.5～8 μg-at/L、吉野川河口周
辺が約4 μg-at/Lで共に平年値並みであった。

紀伊水道南部は約3～6 μg-at/Lで平年値より、やや高かった。
色落ちの原因となるケイ藻は低密度であった。

情報はインターネットで閲覧できます。パソコン版、携帯版とも次のアドレスです。
<https://www.pref.tokushima.lg.jp/tafftsc/suisan/information/aquaculture/>

パソコン版は、「徳島県水産研究課」で検索

水産研究課のアドレス：<https://www.pref.tokushima.lg.jp/tafftsc/suisan/>

画面左側メニューで “各種情報” → “藻類養殖漁場・栄養塩情報” を選ぶ方法も
あります。

スマートフォンや携帯電話は、次の二次元バーコードを読み込ませると便利です。



栄養塩情報の二次元バーコード

（参考）

色落ちの目安となるDIN濃度

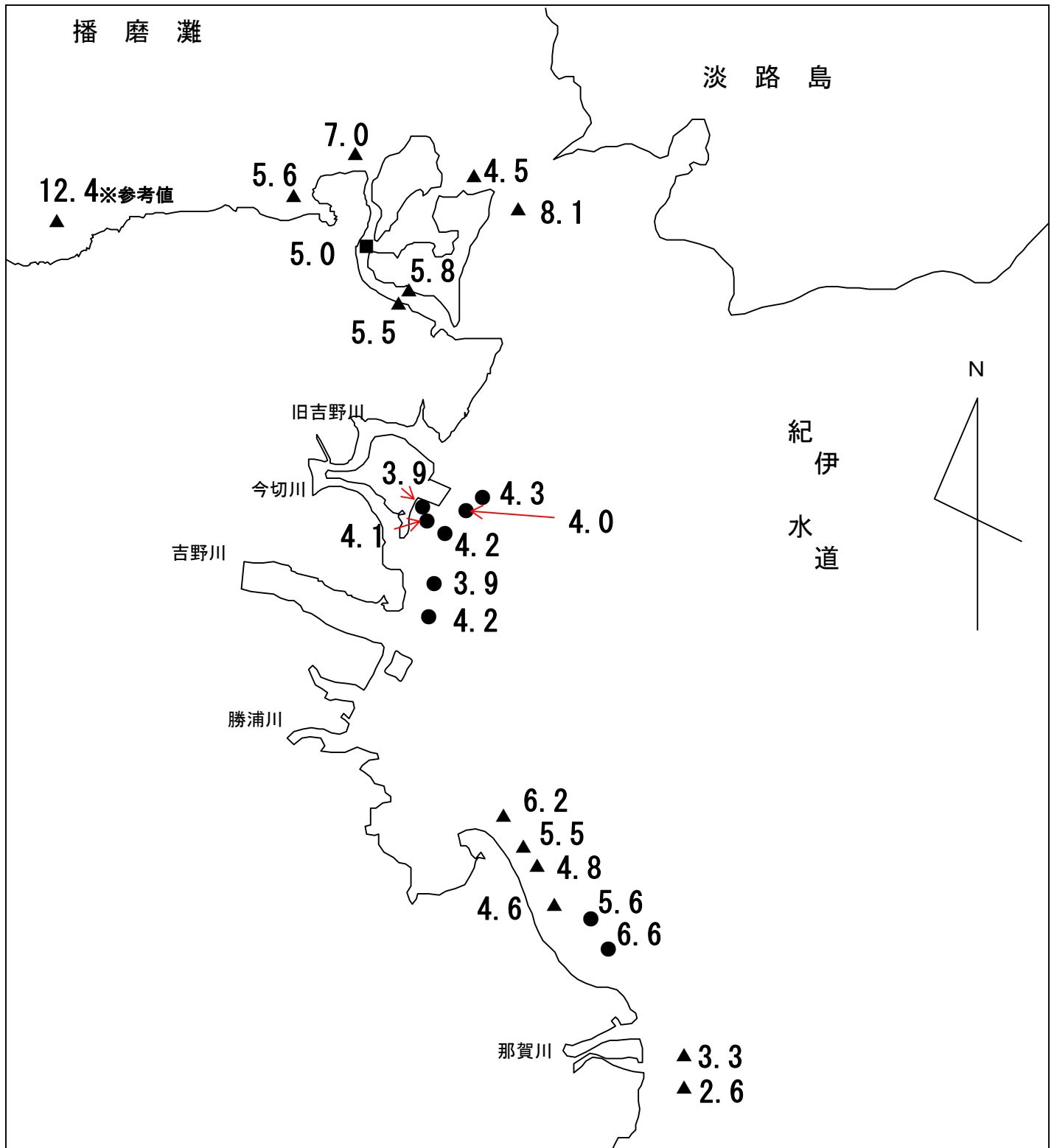
クロノリ 3 μg-at/L 未満

ワカメ 2 μg-at/L 未満

令和6年度 藻類養殖漁場栄養塩調査結果

ノリ (●) ワカメ (▲) : 調査日 11月19日

窒素 (DIN) 量 : $\mu\text{g-at/L}$



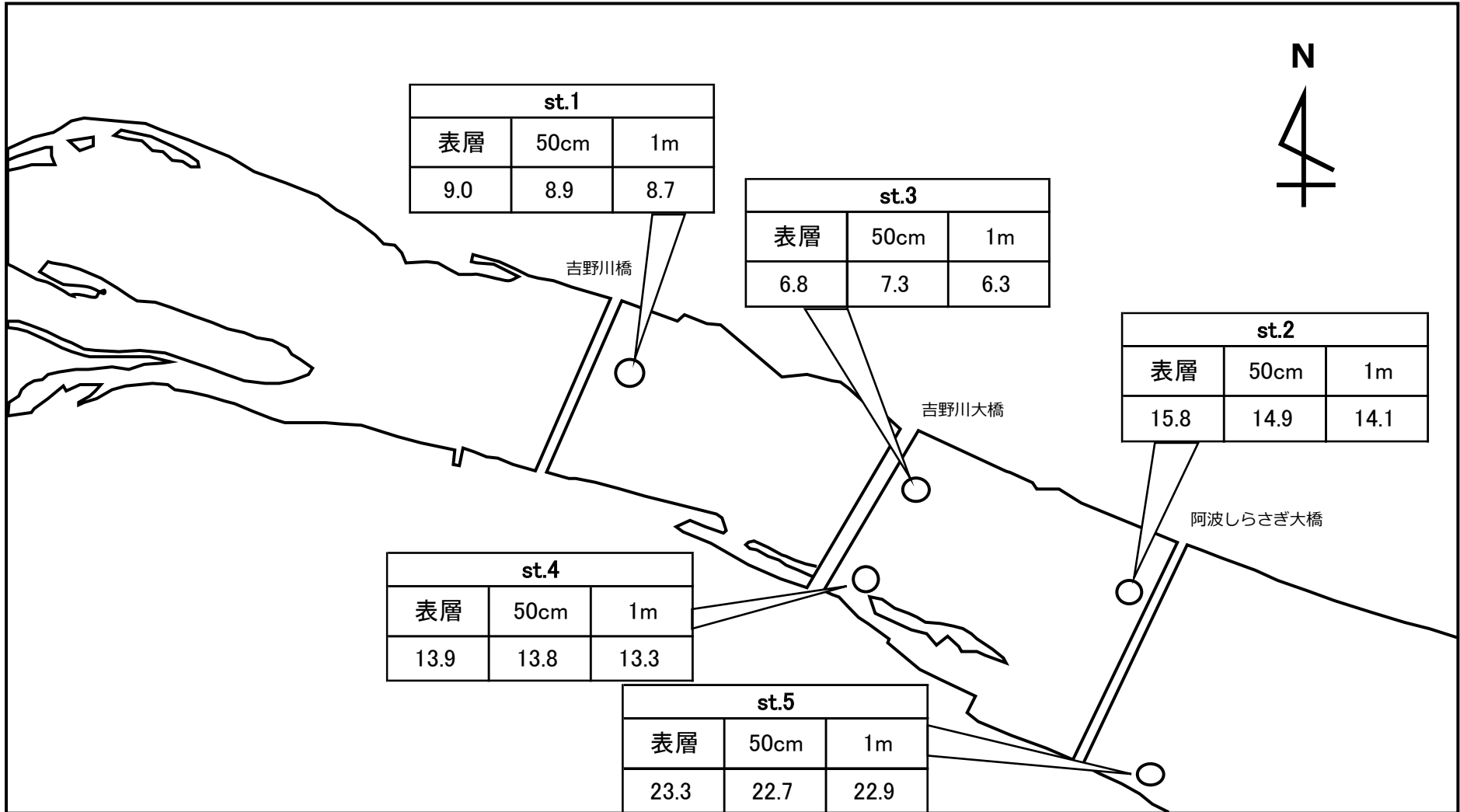
水研鳴門汲み上げ海水温は、 20.6°C で平年値より高い。各地の水温は約 $15\sim 20.5^{\circ}\text{C}$ 。塩分は約 $24\sim 32$ 。

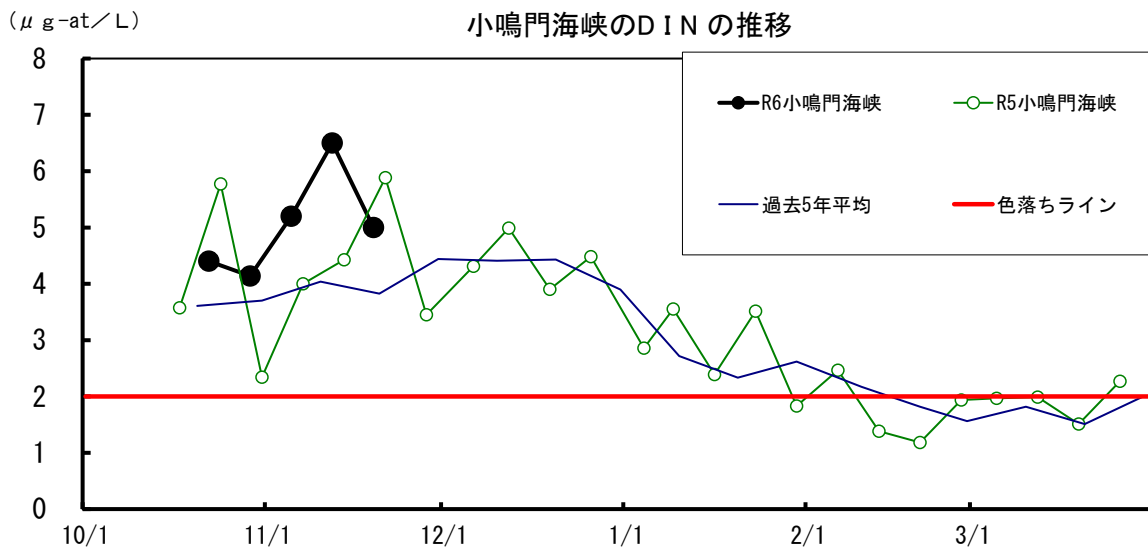
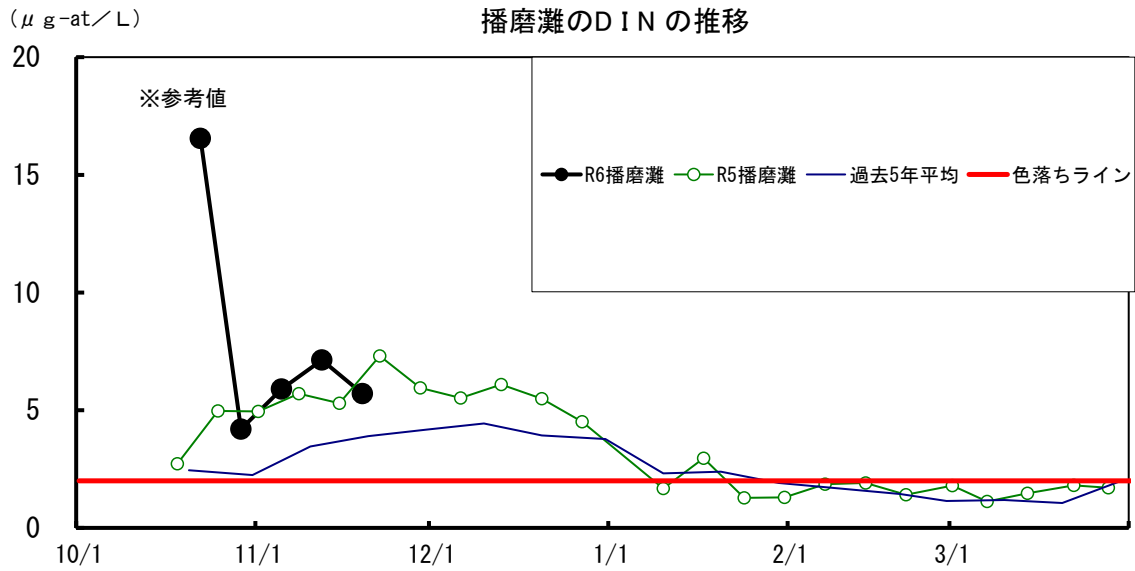
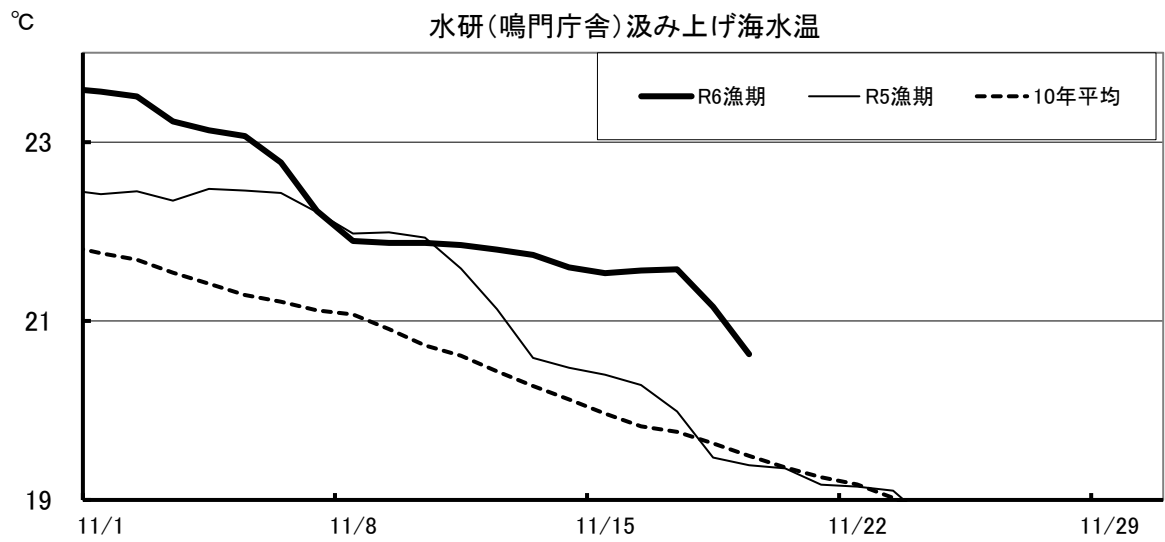
DIN濃度は、鳴門周辺が約 $4.5\sim 8\mu\text{g-at/L}$ 、吉野川河口周辺が約 $4\mu\text{g-at/L}$ で共に平年値並みであった。紀伊水道南部は約 $3\sim 6\mu\text{g-at/L}$ で平年値より、やや高かった。色落ちの原因となるケイ藻は低密度であった。

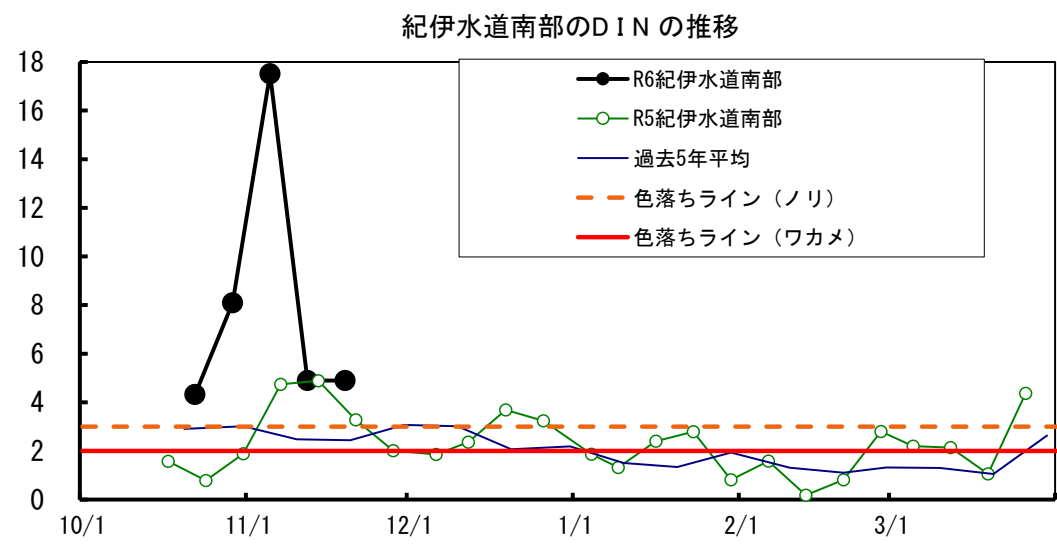
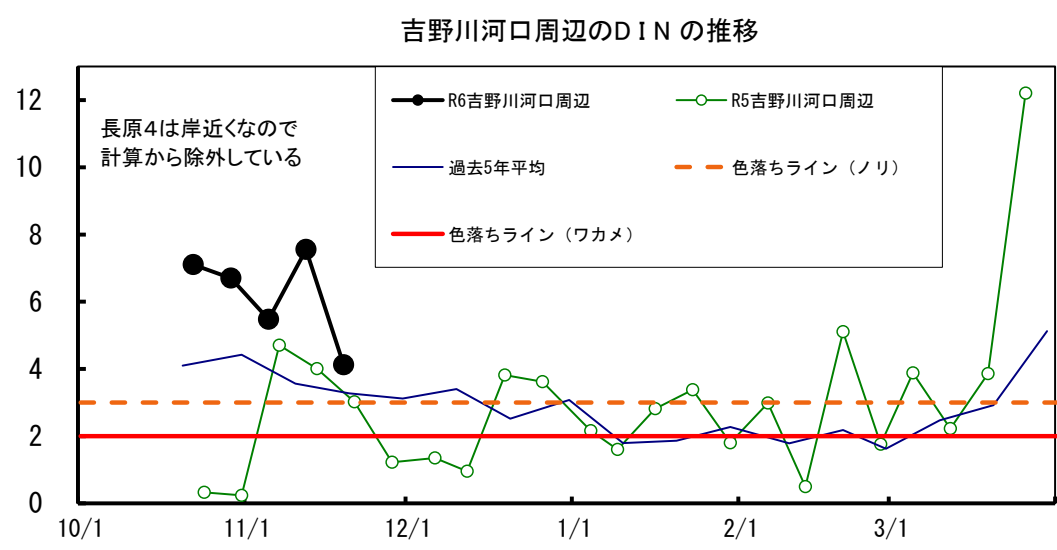
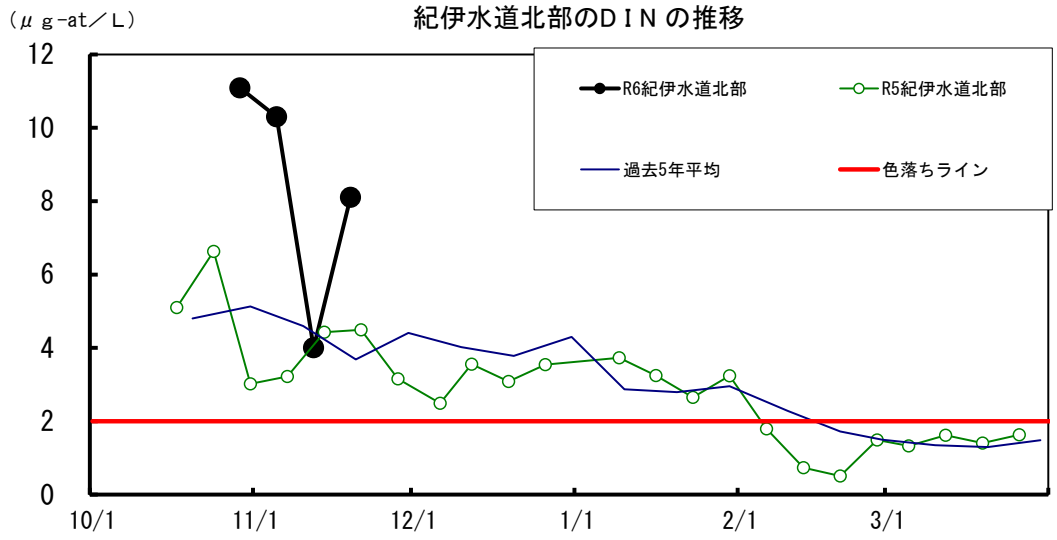
令和6年度 藻類養殖漁場栄養塩調査結果(吉野川)

調査日 11月19日

窒素(DIN)量: $\mu\text{g-at/L}$







【1】 DIN($\mu\text{g-at/L}$)

No. 6

H26 11/25	H27 11/24	H28 11/22	H29 11/21	H30 11/20	R1 11/20	R2 11/17	R3 11/22	R4 11/22	R5 11/21	10年 平均	R6 11/19	年 月日						
3.9	5.9	5.0	7.6	8.0	*5.7	3.7	1.2		7.2	5.3	※12.4	折	野	ワカメ				
3.8	6.2	7.7	8.1	7.8	4.6	2.5	1.1	5.6	4.7	5.2	5.6	粟	田	ワカメ				
6.0	5.7	4.0	6.6	6.4	3.7	6.5	2.6	11.3	3.6	5.6	7.0	北	泊	ワカメ				
5.9	6.0		6.9	7.2	4.2	3.1	2.2	5.3	8.4	5.5	5.8	堂	浦	1	ワカメ			
5.7	6.0		6.5	6.8	4.5	2.8	2.6	5.2	4.9	5.0	5.5	堂	浦	2	ワカメ			
6.5	5.8	5.1	6.5	6.7	3.5	2.8	4.2	6.0	4.4	5.1	5.0	水	研	鳴	門	ワカメ		
												室		1	ワカメ			
												室		2	ワカメ			
8.7	6.9	6.5	8.3		3.7	4.7	4.1	4.4	6.4	6.0	8.1	鳴	門	町	1	ワカメ		
11.9	6.7	7.4	6.4	7.4	3.5	4.6	2.4	5.1	4.2	5.9	4.5	鳴	門	町	2	ワカメ		
5.7	4.6							5.1	2.5	4.5		新	鳴	門		ワカメ		
6.2	4.2	4.1		4.9	2.3					4.3		里	浦	1	ワカメ			
4.3	4.4	3.5		4.9	2.0					3.8		里	浦	2	ワカメ			
4.3	5.0	3.8		4.9	2.2					4.1		里	浦	3	ワカメ			
	4.0	1.6	1.2	4.7	0.6	2.3	2.1	2.6	1.3	2.3	4.3	長	原	1	クロノリ			
	4.2	1.9	1.4	5.2	0.3	2.4	2.4	2.7	1.8	2.5	4.0	長	原	2	クロノリ			
	4.0	2.1	1.5	5.0	0.1	4.3	2.3	2.1	1.4	2.5	4.1	長	原	3	クロノリ			
		6.1	2.0	4.8	0.3	3.2	13.5	2.0	4.4	4.5	3.9	長	原	4	クロノリ			
3.9	6.0	1.6	2.0	11.8	0.9	2.8	2.0	3.0	3.6	3.8	3.9	川	内	1	クロノリ			
3.1	3.9	1.7	2.2	11.8	3.0	3.2	2.1	2.6	2.0	3.5	4.2	川	内	2	クロノリ			
3.8	10.5	1.6	1.7	5.3	0.4	2.0	9.2	6.9	7.2	4.9	4.2	川	内	4	クロノリ			
2.4								2.8	3.9	3.0		徳	島	市	辰	巳	①	クロノリ
												徳	島	市	辰	巳	②	クロノリ
2.0	5.8					2.8	5.4	6.7	3.9	4.4	6.2	和	田	島	①	ワカメ		
2.6	7.2						3.9	3.0	2.1	3.8	4.8	和	田	島	②	ワカメ		
3.0	6.6						2.0	4.8	3.0	3.9	4.6	和	田	島	③	ワカメ		
						2.9	2.8	6.0	10.7	5.6	5.5	和	田	島	④	ワカメ		
				3.9	0.5	2.9			2.3	2.4		今	津		ワカメ			
0.4	3.9	2.7	1.2	3.8	0.2	2.3	1.1	2.1	1.9	2.0	5.6	今	津	1	クロノリ			
0.3	4.0	2.6	1.3	3.8	0.4	2.1	1.2	2.1	2.1	2.0	6.6	今	津	2	クロノリ			
0.4	3.9	2.4	0.9	3.9	0.5	2.2	1.3	2.8		2.0		中	島	2	クロノリ			
1.8	7.7	10.2	3.4				4.1	5.2		5.4		中	島		ワカメ			
0.7	5.3		0.9	2.9	0.2	2.1	1.1	3.0	2.0	2.0	3.3	福	村	1	ワカメ			
0.8	3.6		1.1	3.5	0.4	1.3	1.4	2.5	2.3	1.9	2.6	福	村	2	ワカメ			
1.7	5.5	4.3	2.4	3.4	1.0	3.0	3.0	3.3	2.5	3.0		中	林		クロノリ			
5.2	23.9	33.2	25.8	26.2	6.7	10.9	17.5	12.5	32.9	19.5	9.0	吉	野	川	1 (表層)	スジアオ		
					6.5	12.9	15.9	12.0	31.2	15.7	8.9	吉	野	川	1 (0.5m)	スジアオ		
					4.2	10.5	13.7	12.6	30.9	14.4	8.7	吉	野	川	1 (1.0m)	スジアオ		
3.1	18.5	24.7	3.5	14.3	6.0	3.2	5.5	16.5	22.8	11.8	15.8	吉	野	川	2 (表層)	スジアオ		
					6.0	3.3	5.5	10.0	24.0	9.7	14.9	吉	野	川	2 (0.5m)	スジアオ		
					5.8	3.2	4.5	9.6	22.9	9.2	14.1	吉	野	川	2 (1.0m)	スジアオ		
6.0	15.8	29.2	14.6	16.2	5.6	4.2	9.9	7.3	31.3	14.0	6.8	吉	野	川	3 (表層)	スジアオ		
					5.5	4.3	9.1	7.2	30.3	11.3	7.3	吉	野	川	3 (0.5m)	スジアオ		
					5.7	4.2	7.7	7.3	26.2	10.2	6.3	吉	野	川	3 (1.0m)	スジアオ		
						24.4	8.8	15.2	25.9	18.6	13.9	吉	野	川	4 (表層)	スジアオ		
						18.0	7.5	14.6	22.4	15.6	13.8	吉	野	川	4 (0.5m)	スジアオ		
						13.4	7.1	13.5	24.1	14.5	13.3	吉	野	川	4 (1.0m)	スジアオ		
						20.8	17.0	5.4	25.7	17.2	23.3	吉	野	川	5 (表層)	スジアオ		
						18.7	17.1	5.4	26.7	16.9	22.7	吉	野	川	5 (0.5m)	スジアオ		
						17.9	13.8	5.6	24.0	15.3	22.9	吉	野	川	5 (1.0m)	スジアオ		

※参考値

【2】 リン(μg-at/L)

No. 6

H26 11/25	H27 11/22	H28 11/22	H29 11/21	H30 11/20	R1 11/20	R2 11/17	R3 11/22	R4 11/22	R5 11/21	10年 平均	R6 11/19	年 月日	
0.45	0.64	0.76	0.96	0.91	*1.26	0.80	0.44		1.05	0.75	※1.33	折野	ワカメ
0.47	0.71	0.96	0.91	0.90	0.89	0.62	0.40	0.66	0.86	0.74	0.80	粟田	ワカメ
0.62	0.63	0.71	0.77	0.77	0.93	1.25	0.43	0.99	0.70	0.78	0.90	北泊	ワカメ
0.57	0.62		0.76	0.88	0.81	0.57	0.44	0.77	0.51	0.66	0.77	堂浦 1	ワカメ
0.58	0.62		0.73	0.75	0.82	0.54	0.45	0.80	0.70	0.67	0.75	堂浦 2	ワカメ
0.55	0.65	0.73	0.70	0.74	0.76	0.46	0.44	0.88	0.65	0.66	0.67	水研 鳴門	ワカメ
												室 1	ワカメ
												室 2	ワカメ
0.71	0.69	0.84	0.68		0.72	0.62	0.55	0.70	0.70	0.69	0.79	鳴門 町 1	ワカメ
0.83	0.66	0.87	0.66	0.79	0.71	0.67	0.49	0.79	0.70	0.72	0.66	鳴門 町 2	ワカメ
0.45	0.54							0.85	0.51	0.58		新 鳴門	ワカメ
0.44	0.47	0.54		0.54	0.48					0.49		里浦 1	ワカメ
0.44	0.48	0.54		0.52	0.49					0.49		里浦 2	ワカメ
0.44	0.50	0.48		0.51	0.55					0.50		里浦 3	ワカメ
	0.45	0.38	0.22	0.47	0.38	0.43	0.41	0.48	0.40	0.40	0.63	長原 1	クロノリ
	0.49	0.44	0.25	0.50	0.33	0.42	0.41	0.49	0.43	0.42	0.62	長原 2	クロノリ
	0.48	0.45	0.26	0.50	0.35	0.47	0.41	0.49	0.43	0.43	0.62	長原 3	クロノリ
		0.58	0.32	0.46	0.34	0.49	0.58	0.50	0.51	0.47	0.62	長原 4	クロノリ
0.29	0.56	0.39	0.22	0.61	0.34	0.43	0.39	0.62	0.48	0.43	0.60	川内 1	クロノリ
0.31	0.44	0.38	0.25	0.64	0.36	0.43	0.36	0.56	0.47	0.42	0.62	川内 2	クロノリ
0.40	0.69	0.38	0.27	0.47	0.31	0.35	0.54	0.64	0.57	0.46	0.62	川内 4	クロノリ
0.26								0.56	0.56	0.46		徳島市辰巳 ①	クロノリ
												徳島市辰巳 ②	クロノリ
0.37	0.49					0.41	0.67	0.94	0.47	0.56		和田島 ①	ワカメ
0.35	0.47						0.51	0.61	0.48	0.48		和田島 ②	ワカメ
0.38	0.47						0.41	0.80	0.52	0.52		和田島 ③	ワカメ
						0.42	0.54	0.86	1.14	0.74		和田島 ④	ワカメ
				0.39	0.30	0.41			0.36	0.37		今津	ワカメ
0.20	0.43	0.39	0.21	0.43	0.28	0.39	0.36	0.44	0.45	0.36	0.76	今津 1	クロノリ
0.20	0.40	0.40	0.22	0.40	0.27	0.40	0.33	0.45	0.42	0.35	0.91	今津 2	クロノリ
0.18	0.43	0.36	0.19	0.40	0.26	0.41	0.34	0.51		0.34		中島 2	クロノリ
0.33	0.79	0.68	0.28				0.62	0.80		0.58		中島	ワカメ
0.20	0.40		0.21	0.32	0.28	0.33	0.35	0.53	0.40	0.33	0.54	福村 1	ワカメ
0.22	0.40		0.22	0.29	0.28	0.32	0.38	0.49	0.43	0.34	0.50	福村 2	ワカメ
0.30	0.49	0.54	0.30	0.42	0.32	0.46	0.54	0.57	0.42	0.43		中林	クロノリ
0.34	0.77	0.59	0.25	0.46	0.44	0.60	0.89	0.89	0.82	0.60	0.80	吉野川 1 (表層)	スジアオ
					0.44	0.66	0.86	0.87	0.92	0.75	0.80	吉野川 1 (0.5m)	スジアオ
					0.44	0.61	0.81	0.91	0.99	0.75	0.81	吉野川 1 (1.0m)	スジアオ
0.34	0.79	0.63	0.33	0.52	0.37	0.44	0.56	0.90	0.89	0.58	0.95	吉野川 2 (表層)	スジアオ
					0.37	0.46	0.56	0.80	1.01	0.64	0.90	吉野川 2 (0.5m)	スジアオ
					0.36	0.44	0.51	0.79	0.92	0.61	0.93	吉野川 2 (1.0m)	スジアオ
0.26	0.75	0.60	0.27	0.55	0.37	0.46	0.72	0.73	0.93	0.56	0.74	吉野川 3 (表層)	スジアオ
					0.37	0.49	0.68	0.73	0.99	0.65	0.75	吉野川 3 (0.5m)	スジアオ
					0.37	0.50	0.64	0.74	0.96	0.64	0.70	吉野川 3 (1.0m)	スジアオ
						0.60	0.65	0.97	0.85	0.77	0.20	吉野川 4 (表層)	スジアオ
						0.58	0.62	0.95	0.69	0.71	0.14	吉野川 4 (0.5m)	スジアオ
						0.59	0.65	0.91	0.91	0.76	34.16	吉野川 4 (1.0m)	スジアオ
						1.29	1.58	0.89	1.23	1.25	1.21	吉野川 5 (表層)	スジアオ
						1.22	1.61	0.83	1.32	1.24	1.22	吉野川 5 (0.5m)	スジアオ
						1.21	1.27	0.80	1.36	1.16	1.25	吉野川 5 (1.0m)	スジアオ

※参考値

【3】 水温

H26 11/25	H27 11/24	H28 11/22	H29 11/21	H30 11/20	R1 11/20	R2 11/17	R3 11/22	R4 11/22	R5 11/21	10年 平均	R6 11/19	年 月日	
												折野	ワカメ
		18.9	16.8		18.1	18.9				18.2		粟田	ワカメ
				18.5						18.5		北泊	ワカメ
												堂浦 1	ワカメ
												堂浦 2	ワカメ
18.5	19.7	19.7	17.4	19.0	19.3	19.5	19.2	19.9	19.4	19.2	20.2	水研鳴門	ワカメ
												室 1	ワカメ
												室 2	ワカメ
												鳴門町 1	ワカメ
												鳴門町 2	ワカメ
												新鳴門	ワカメ
												里浦 1	ワカメ
												里浦 2	ワカメ
												里浦 3	ワカメ
	19.1	19.2	17.3	18.0	18.9	19.0	18.9	19.0	17.9	18.6	20.4	長原 1	クロノリ
	19.1	19.2	17.5	17.0	18.9	19.0	18.7	18.9	18.0	18.5	20.5	長原 2	クロノリ
	19.1	19.1	17.3	17.0	18.7	18.6	18.6	18.9	18.3	18.4	20.5	長原 3	クロノリ
		18.9	16.5	17.5	18.7	18.6	18.1	19.1	18.2	18.2	20.2	長原 4	クロノリ
17.2	19.2	19.0	17.0	16.8	18.8	19.2	18.4	18.7	18.1	18.2	19.5	川内 1	クロノリ
18.0	19.4	19.5	16.8	16.8	16.8	18.9	17.9	18.7	18.4	18.1	19.4	川内 2	クロノリ
18.0	18.5	19.0	18.0	17.9	18.6	19.0	17.7	17.5	16.5	18.1		川内 4	クロノリ
16.0								18.0	18.0	17.3		徳島市辰巳①	クロノリ
												徳島市辰巳②	クロノリ
17.6	18.2					19.0	18.7	18.3	18.0	18.3	19.0	和田島①	ワカメ
16.9	18.5						17.7	17.5	16.5	17.4	18.2	和田島②	ワカメ
17.0	18.6						18.0	17.3	15.8	17.3	17.9	和田島③	ワカメ
						19.0	18.7	18.2	19.0	18.7	19.5	和田島④	ワカメ
												今津	ワカメ
16.0	19.0	18.3	17.0	15.5	18.0	18.2	18.0	18.9	18.5	17.7		今津 1	クロノリ
16.0	18.5	18.3	17.5	15.5	18.0	18.2	18.0	19.0	18.5	17.8		今津 2	クロノリ
17.2		18.8	15.5		17.0	18.5	17.0	18.0		17.4		中島 2	クロノリ
												中島	ワカメ
												福村 1	ワカメ
												福村 2	ワカメ
18.4	21.5	19.1	17.0	17.6	18.5	19.5	18.9	18.6	18.3	18.7		中林	クロノリ
17.5	17.5	16.5	11.0	16.5	14.9	17.8	16.3	16.6	14.1	15.9	17.7	吉野川 1 (表層)	スジアオ
					14.9	17.8	16.3	16.6	14.1	15.9	17.7	吉野川 1 (0.5m)	スジアオ
					15.3	17.9	16.5	16.6	14.3	16.1	17.9	吉野川 1 (1.0m)	スジアオ
17.9	18.0	17.0	15.0	16.5	15.2	18.8	17.4	17.1	14.7	16.8	18.5	吉野川 2 (表層)	スジアオ
					15.3	19.0	17.5	17.1	14.8	16.7	18.5	吉野川 2 (0.5m)	スジアオ
					15.3	19.0	17.5	17.1	14.9	16.8	18.8	吉野川 2 (1.0m)	スジアオ
17.0	18.0	16.8	12.1	16.0	15.3	18.7	16.5	16.4	14.4	16.1	19.0	吉野川 3 (表層)	スジアオ
					15.3	18.8	16.9	16.5	14.4	16.4	19.0	吉野川 3 (0.5m)	スジアオ
					15.3	18.9	17.3	16.6	14.6	16.5	19.0	吉野川 3 (1.0m)	スジアオ
						17.4	17.0	16.6	14.1	16.3	17.1	吉野川 4 (表層)	スジアオ
						17.8	17.3	16.6	14.2	16.5	17.6	吉野川 4 (0.5m)	スジアオ
						18.3	17.4	16.6	14.3	16.7	17.7	吉野川 4 (1.0m)	スジアオ
						17.5	16.9	17.3	12.6	16.1	15.3	吉野川 5 (表層)	スジアオ
						18.0	16.9	17.3	12.8	16.3	15.3	吉野川 5 (0.5m)	スジアオ
						18.2	17.0	17.4	14.1	16.7	15.4	吉野川 5 (1.0m)	スジアオ

【4】 塩 分

No. 6

H26 11/25	H27 11/24	H28 11/22	H29 11/21	H30 11/20	R1 11/20	R2 11/17	R3 11/22	R4 11/22	R5 11/21	10年 平均	R6 11/19	年 月日						
30.5	31.4	31.4	30.9	30.5	*31.3	31.8	31.3		31.2	31.1	※31.0	折	野	ワカメ				
30.7	31.4	31.3	30.8	30.6	31.4	31.4	31.3	31.7	31.7	31.2	31.3	粟	田	ワカメ				
30.9	31.5	30.7	31.1	30.7	31.5	31.9	31.2	32.2	31.7	31.3	31.4	北	泊	ワカメ				
31.3	31.9		31.2	31.5	31.5	31.9	32.0	32.4	31.5	31.7	31.7	堂	浦	1	ワカメ			
31.3	32.0		31.3	31.2	31.6	31.9	32.1	32.4	31.8	31.7	31.6	堂	浦	2	ワカメ			
31.2	31.8	30.7	31.5	30.9	31.9	30.5	32.1	32.3	31.8	31.5	31.8	水	研	鳴	門	ワカメ		
													室		1	ワカメ		
													室		2	ワカメ		
30.6	32.2	32.1	31.5		31.7	32.1	32.2	32.5	31.9	31.9	31.8	鳴	門	町	1	ワカメ		
31.4	32.1	31.9	31.5	31.4	31.7	32.2	31.8	32.5	32.0	31.8	31.7	鳴	門	町	2	ワカメ		
32.0	32.3							32.4	32.1	32.2		新	鳴	門		ワカメ		
32.0	32.2	32.1		31.5	31.8					31.9		里	浦		1	ワカメ		
32.0	32.0	32.5		31.5	31.8					32.0		里	浦		2	ワカメ		
32.0	31.4	30.8		31.6	31.8					31.5		里	浦		3	ワカメ		
	32.1	32.3	31.3	31.2	31.6	32.1	32.0	31.7	31.5	31.7	32.2	長	原		1	クロノリ		
	32.3	32.5	31.4	31.2	31.5	32.2	31.9	31.7	31.6	31.8	32.3	長	原		2	クロノリ		
	32.2	31.6	31.4	31.3	31.5	31.3	31.9	32.4	31.7	31.7	32.4	長	原		3	クロノリ		
		32.3	31.2	31.4	31.4	31.9	26.4	32.4	31.9	31.1	32.5	長	原		4	クロノリ		
30.1	30.7	32.3	30.5	25.7	31.4	31.9	31.9	32.4	31.7	30.8	31.3	川	内		1	クロノリ		
31.0	31.9	32.2	30.6	26.2	29.7	31.8	31.7	32.2	31.9	30.9	31.3	川	内		2	クロノリ		
31.6	27.6	32.3	31.6	31.2	31.4	32.1	28.7	29.5	29.2	30.5	32.0	川	内		4	クロノリ		
30.9		-0.1						31.7	31.3	23.4		徳	島	市	辰	巳	①	クロノリ
												徳	島	市	辰	巳	②	クロノリ
30.6	29.9					30.6	31.5	31.6	30.9	30.8	31.0	和	田	島		①	ワカメ	
31.2	31.0						32.0	32.0	31.2	31.5	31.0	和	田	島		②	ワカメ	
31.3	31.5						32.1	32.0	31.0	31.6	30.9	和	田	島		③	ワカメ	
						30.7	32.1	32.1	29.8	31.2	31.1	和	田	島		④	ワカメ	
				31.1	31.4	31.6			31.6	31.4		今	津				ワカメ	
30.7	31.1	30.9	31.1	31.3	31.4	31.2	32.3	32.3	31.6	31.4	31.2	今	津		1	クロノリ		
31.0	31.3	31.2	31.3	31.3	31.5	31.6	32.3	32.3	31.6	31.5	30.8	今	津		2	クロノリ		
30.6	31.5	31.4	31.2	31.3	31.5	31.9	31.9	32.5		31.5		中	島		2	クロノリ		
31.1	31.1	31.0	30.6				32.0	32.1		31.3		中	島				ワカメ	
31.6	25.6		31.3	29.2	31.3	30.1	32.4	31.1	30.1	30.3	30.8	福	村		1	ワカメ		
31.9	32.6		31.9	30.3	31.4	32.3	32.6	30.8	30.5	31.6	30.7	福	村		2	ワカメ		
32.1	32.5	32.7	31.9	31.4	32.2	32.3	32.7	32.6	31.6	32.2		中	林				クロノリ	
30.0	21.0	13.4	18.2	25.1	26.8	29.0	28.3	29.4	21.6	24.3	29.4	吉	野	川	1	(表層)	スジアオ	
					26.5	28.3	28.3	29.2	22.1	26.9	29.5	吉	野	川	1	(0.5m)	スジアオ	
					27.4	28.9	29.0	29.2	22.3	27.4	29.8	吉	野	川	1	(1.0m)	スジアオ	
31.0	25.4	17.8	30.5	26.7	26.9	31.5	31.1	24.5	23.6	26.9	26.3	吉	野	川	2	(表層)	スジアオ	
					26.9	31.6	31.2	29.4	23.6	28.6	26.3	吉	野	川	2	(0.5m)	スジアオ	
					26.9	32.0	31.3	29.5	23.6	28.7	27.2	吉	野	川	2	(1.0m)	スジアオ	
29.0	26.0	14.8	23.8	25.1	27.0	31.3	30.1	30.8	22.4	26.0	30.6	吉	野	川	3	(表層)	スジアオ	
					27.0	31.4	30.1	30.8	22.7	28.4	30.5	吉	野	川	3	(0.5m)	スジアオ	
					26.9	31.4	30.6	30.8	23.5	28.7	30.6	吉	野	川	3	(1.0m)	スジアオ	
						23.0	30.2	28.7	22.8	26.2	26.8	吉	野	川	4	(表層)	スジアオ	
						25.7	30.6	28.9	22.8	27.0	26.9	吉	野	川	4	(0.5m)	スジアオ	
						27.9	30.7	29.0	23.0	27.7	27.1	吉	野	川	4	(1.0m)	スジアオ	
						26.8	30.1	31.4	21.2	27.4	24.3	吉	野	川	5	(表層)	スジアオ	
						27.6	30.1	31.4	22.1	27.8	24.4	吉	野	川	5	(0.5m)	スジアオ	
						28.5	30.2	31.4	23.9	28.5	24.5	吉	野	川	5	(1.0m)	スジアオ	