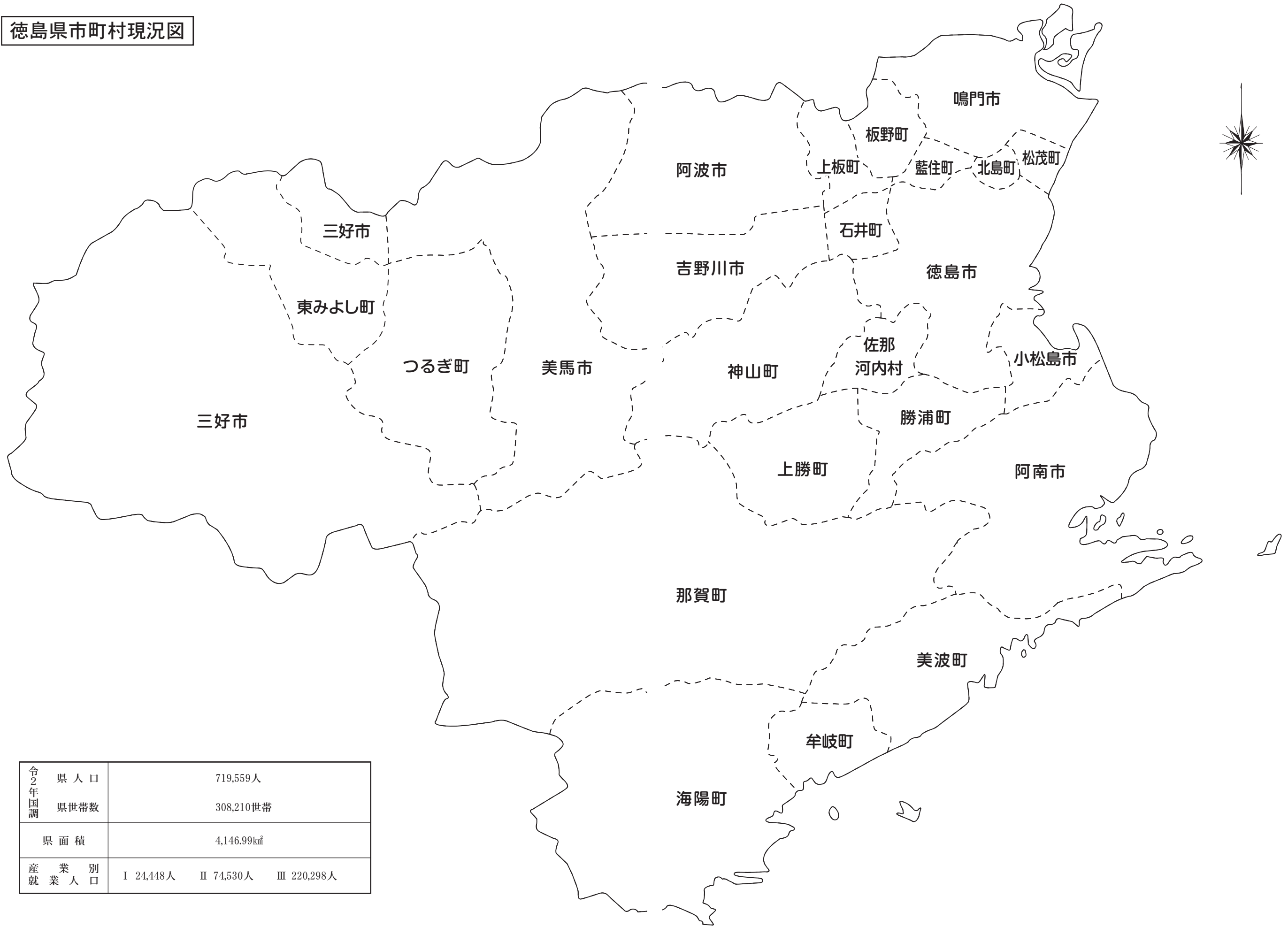


令和5年度

徳島県市町村要覧

徳島県政策創造部地方創生局市町村課 編集
公益財団法人 徳島県市町村振興協会 発行

徳島県市町村現況図



令2年国調	県人口	719,559人		
	県世帯数	308,210世帯		
	県面積	4,146.99km ²		
産業別就業人口		I 24,448人	II 74,530人	III 220,298人

目 次

1 市 町 村

徳 島 市	2
鳴 門 市	4
小 松 島 市	6
阿 南 市	8
吉 野 川 市	10
阿 波 市	12
美 馬 市	14
三 好 市	16
勝 浦 郡	
勝 浦 町	18
上 勝 町	20
名 東 郡	
佐 那 河 内 村	22
名 西 郡	
石 井 町	24
神 山 町	26
那 賀 郡	
那 賀 町	28
海 部 郡	
牟 岐 町	30
美 波 町	32
海 陽 町	34
板 野 郡	
松 茂 町	36
北 島 町	38
藍 住 町	40
板 野 町	42
上 板 町	44
美 馬 郡	
つ る ぎ 町	46
三 好 郡	
東 み よ し 町	48

2 資 料

住民基本台帳人口・選挙人名簿登録者数・ 特別職報酬	52
部門別職員数・一般行政部門職員数内訳	54
一部事務組合一覧	56
広 域 連 合	62
定住自立圏の概要	64
令和3年度市町村普通会計決算収支等の状況	66
令和4年度市町村普通会計決算収支等の状況	68
令和3年度市町村財政状況	70
令和4年度市町村財政状況	72
令和3、4年度決算に係る健全化判断比率・ 資金不足比率	74
令和5年度市町村税率一覧	76
令和3年度市町村税の徴収実績（国保税(料)を 除く）	78
令和4年度市町村税の徴収実績（国保税(料)を 除く）	80
地方公営企業一覧	82
関係団体一覧表	84
市町村部長・課長等名簿	85
徳島縣市町村変遷状況	86
市町村の花・木・鳥・姉妹都市一覧	90
主な指標市町村ランキング	92
指定地域の状況	96
首長及び議員の任期満了日と議員定数の状況	98

凡 例

1 指定地域の記号は次による。

- ⑥ 過疎地域の持続的発展の支援に関する特別措置法により過疎地域として指定された区域を有する市町村
- ⑥過 徳島県過疎地域持続的発展対策要綱により過疎地域に準ずるものとして指定された区域を有する市町村
- ① 山村振興法により振興山村として指定された区域を有する市町村
- ② 辺地に係る公共的施設の総合整備のための財政上の特別措置等に関する法律による辺地を有する市町村
- ③ 低開発地域工業開発促進法により低開発地域工業開発地区として指定された区域を有する市町村
- ④ 離島振興法により離島振興対策実施地域として指定された区域を有する市町村
- ⑤ 都市計画法により都市計画区域として指定された区域を有する市町村
- ⑦ 特定農山村地域における農林業等の活性化のための基盤整備の促進に関する法律に基づく基盤整備計画を策定した市町村
- ⑧ 地方拠点都市地域の整備及び産業業務施設の再配置の促進に関する法律による指定を受けた徳島東部地方拠点都市地域に含まれる市町村
- ⑨ 農村地域への産業の導入の促進等に関する法律に基づく実施計画を策定した市町村

2 令和2年度国勢調査の数値については、不詳補完値を用いず、原数値を掲載している。(分類不能のものや年齢不詳を除いた。)

3 面積については、全国都道府県市区町村別面積調(令和5年10月1日時点)による。

4 令和4年度公共施設の整備状況については、令和4年度市町村公共施設状況調査による。
ただし、小学校、中学校については、令和4年度学校基本調査による。

5 市町村長、副市町村長、議長、副議長、職員名等については、令和5年4月1日現在としたが、校正中の異動についてはできるかぎり修正した。

6 農業については、農業センサス2020による。

7 林業については、令和5年度森林資源現況表(徳島県)による。

8 漁港数については、各市町村に所在している漁港の数とする。

9 工業については、2022年工業統計調査(従業者4人以上の事業所を対象とする。)による。

※「×」表示は、調査結果の秘密保護の観点から秘匿措置を施している。

10 商業については、令和3年経済センサスによる。

※「×」表示は、調査結果の秘密保護の観点から秘匿措置を施している。

11 長期計画は、令和5年7月1日現在である。

12 令和4年度決算状況(普通会計)については、令和4年度地方財政状況調査による。

指標等は次による。

$$\text{財 政 力 指 数} = \frac{\text{基準財政収入額}}{\text{基準財政需要額}}$$


によって計算した数値の令和2年度～令和4年度の3か年平均である。

$$\text{経常収支比率(\%)} = \frac{\text{経常的経費充当一般財源等}}{(\text{経常一般財源等歳入合計} + \text{減収補てん債特例分} + \text{猶予特例債} + \text{臨時財政対策債})} \times 100$$


1 市 町 村

	とくしまし 徳島市		令和2年国勢調査 人口 252,391 人 世帯数 119,509 世帯 年齢別人口 0歳～14歳 26,272人 15歳～64歳 130,393人 65歳以上 70,811人 高齢者比率 31.1 %
	所在地 〒770-8571 徳島市幸町2丁目5番地		庁舎竣工年月 昭59 2月
	交通機関 JR徳島駅から徒歩10分		面積 191.52 km ² 産業別就業人口 I 3,869人 II 20,679人 III 84,902人 指定地域 (都) (拠) 類型 IV - 3
	TEL 088-621-5111 FAX 088-654-2116 URL https://www.city.tokushima.tokushima.jp/		
市長 内藤 佐和子 任 第一副市長 久次 米ひろ 文 第二副市長 折野 好信 期	(1期目) R6. 4. 17 R6. 5. 8 R6. 5. 8	議長 加村 祐志 副議長 藤田 真由美	議員任期 R9. 5. 1
職員数 (R5. 4. 1) 普通会計 1,978 人 公営企業会計 774 合計 2,752 令和5年ラスパイレズ指数 99.1	党派別 議員数 (R5. 7. 1)	条例定数 30人 (平成27年5月2日) 現員 30人	自 立 国 公 共 維 社 れ 諸 無 民 民 民 明 産 新 民 わ 派 所 属
令和5年ラステータス指数 99.1	小 学 校 30 中 学 校 15 市 町 村 立 保 育 所 19 市 幼 稚 村 立 園 20 市 町 村 立 認 定 こ ど も 園 3 公 営 住 宅 等 3,946 都 市 公 園 123 公 民 館 30 体 育 館 5 プ ー ル 3 児 童 館 20 図 書 館 1 病 院、診 療 所 2 市 民 会 館、公 会 堂 3		
行政機構 市長 副市長 政務監 企画政策部 — 企画政策課 (SDGs推進室)、都市計画課、広報広聴課、秘書課 総務部 — コンプライアンス推進室、総務課、契約監理課、職員厚生課、デジタル推進課、人事課、行財政経営課 財政部 — 財政課、財産管理活用課、税務事務所 (市民税課、資産税課、納税課) 市民文化部 — 人権推進課、市民生活相談課、市民協働課、文化スポーツ振興課、住民課 環境部 — 環境政策課 (環境施設整備室)、環境保全課、東部環境事業所 (業務課、施設課)、西部環境事業所 (業務課、施設課) 健康福祉部 — 健康福祉政策課、健康長寿課、保険年金課、高齢介護課、障害福祉課、生活福祉第一課、生活福祉第二課 子ども未来部 — 子ども政策課、子ども健康課 (子ども家庭総合支援室)、子育て支援課、子ども保育課 経済部 — 経済政策課、にぎわい交流課 (阿波おどり観光推進室)、地域交通課、農林水産課、耕地課、とくしま動物園、中央卸売市場 (経営課、施設課) 都市建設部 — 都市建設政策課、道路建設課、広域道整備課、道路維持課、建築指導課、公共建築課、住宅課、公園緑地課、河川水路課 危機管理局 — 危機管理課、防災対策課 消防局 — 総務課、警防課、通信指令課、予防課、東消防署、西消防署 会計管理者 — 会計課 上下水道局 — 総務課、経営企画課、お客さまセンター、水道整備課、水道維持課、浄水課、下水道整備課、中央浄化センター、北部浄化センター 交通局 — 総務課、営業課 病院局 — 市民病院 (総務管理課、医事経営課)	教育委員会 — 事務局 (総務課、学校教育課、社会教育課、体育保健給食課) 教育機関 選挙管理委員会 — 事務局 公平委員会 監査委員 — 事務局 農業委員会 — 事務局 固定資産評価審査委員会 議 会 — 事務局 (庶務課、議事調査課)		
合併の経過 明治22年10月1日 市制施行 大正15年4月1日 名東郡斎津、沖洲両村合併 昭和3年10月1日 板野郡川内村向別宮、金沢新田合併 昭和12年4月1日 名東郡加茂名町、八万村合併 昭和12年10月1日 名東郡加茂町合併 昭和26年4月1日 勝浦郡勝占、多家良両村合併	昭和30年1月1日 名東郡新居町、名西郡入田村合併 昭和30年2月11日 名東郡上八万村合併 昭和30年3月31日 板野郡川内村合併 昭和41年10月1日 板野郡応神村合併 昭和42年1月1日 名東郡国府町合併		

地 域 の 特 徴	地 勢	県の東部に位置し、市の北部を流れる吉野川が造った沖積平野の三角州に発達してできた土地である。西方は四国山脈が連なり、東は紀伊水道にのぞむ。地味肥よくで気候が温暖なことから農作物の栽培に適している。							
	農 業	販売農家数	1,591 戸	自給的農家数		933 戸	経営耕地面積	204,716 a	
		林業	国有林面積	23 ha		民有林面積	5,022 ha	人工林率	19.9 %
	漁 業	漁港数	— 箇所	漁獲量		828 トン	出荷額	808 百万円	特産品等
		工業	事業所数	372 箇所		従業者数	10,037 人	出荷額	
	商 業	事業所数	2,746 箇所	従業者数		21,670 人	年間販売額	822,386 百万円	木工、藍染、しじら織、 滑東ねぎ、なると金時、 生しいたけ、すだち、 カリフラワー、阿波牛、 ハモ
		業	事業所数	372 箇所		従業者数	10,037 人	出荷額	
行政 の 目 標 色	特 徴	令和3年度からおおむね10年を計画期間とする「徳島市総合計画2021—水都とくしま「新創造」プラン—」に基づき、目指すまちの姿（将来像）として掲げる「わくわく実感！水都とくしま」の実現を目指して、「誰一人取り残さない！希望あふれるまち「とくしま」の創造」「多様性を認め合える！個性あふれるまち「とくしま」の創造」「強靱で未来へと続く！安心あふれるまち「とくしま」の創造」「地域経済を牽引する！活力あふれるまち「とくしま」の創造」の4つの基本目標のもと、市政を推進する。							
長 期 計 画	基本構想	令和3年度からおおむね10年	基本計画	—					
共同処理事務	滞納整理、後期高齢者医療事務								
予 算 規 模 （ 普 通 会 計 当 初 予 算 ）									
令和5年度(a)	108,204,930 千円	令和4年度(b)	106,806,482 千円	伸び率 $\frac{(a)}{(b)} - 1$	1.3 %				
重 点 事 業	令和5年度予算	千円		令和4年度実績	千円				
	1 SDGs推進事業	5,992		1 SDGs推進事業	1,325				
	2 保育環境改善事業	21,532		2 UIJターン保育士応援事業	2,666				
	3 共創のまちづくり推進事業	2,878		3 市民活力開発センター機能強化事業	12,128				
	4 阿波おどりミュージアムリニューアル事業	60,913		4 ダイバーシティ経営企業応援事業	700				
	5 デマンド交通実証運行事業	16,864		5 防災行政無線移動系デジタル化整備事業	19,690				
令 和 4 年 度 決 算 状 況 （ 普 通 会 計 ）									
収 支	歳入総額	うち地方交付税	歳出総額	うち普通建設事業費	歳入歳出差引	実質収支			
	113,807,262 千円	11,197,691 千円	110,004,708 千円	9,129,582 千円	3,802,554 千円	3,015,098 千円			
指 標 等	財政力指数	経常収支比率	財政調整基金	減債基金	その他特定目的基金	地方債現在高			
	0.79	97.1 %	7,115 百万円	915 百万円	3,197 百万円	101,687 百万円			
令 和 4 年 度 地 方 公 営 企 業 の 状 況									
区 分	内 訳								
法 適 用 業 企 業	事業名	水道事業	交通事業	病院事業	市場事業	索道事業	駐車場事業	公共下水道事業	特定環境保全 公共下水道事業
	経常 収支比率	112.4 %	106.6 %	108.7 %	105.1 %	27.0 %	181.6 %	97.4 %	90.6 %
法 非 適 用 業 企 業	事業名	と畜場事業							
	収益的 収支比率	68.7 %							
健全化判断比率（R4年度決算）		令 和 4 年 度 市 町 村 税 の 状 況							
実質赤字比率	— %	地 方 算 入 税 額	市町村民税	純固定資産税	その他	計			
連結実質赤字比率	— %		18,083,260 千円	17,355,599 千円	5,518,673 千円	40,957,532 千円			
実質公債費比率	5.8 %	徴 収 率	市町村民税	純固定資産税	税目計（国保税を除く）				
将来負担比率	38.8 %		98.1 %	97.8 %	98.0 %				

	なる と し 鳴 門 市		令和2年国勢調査	人口 54,622 人	
				世帯数 22,472 世帯	
	所在地 〒772-8501		庁舎竣工年月 昭38 3月	年齢別人口 0歳～14歳 5,592人 15歳～64歳 29,282人 65歳以上 19,121人	
	鳴門市撫養町南浜字東浜170			高齢者比率 35.4 %	
	交通機関 JR鳴門線鳴門駅から徒歩7分			面積 135.66 km ²	
TEL 088-684-1111			産業別就業人口 I 2,421人 II 5,946人 III 16,211人		
FAX 088-684-1336			指定地域 (都) (特農) (拠)		
URL https://www.city.naruto.tokushima.jp/			類型 II - 1		
市長 泉 理彦 任 (4期目) R7. 11. 25	議長 東 谷 伸 治 R7. 12. 17				
副市長 谷 重 幸 期 R9. 6. 30	副議長 高 麗 裕 之				
職員数 (R5. 4. 1)		党派別 条例定数 22人 (平成17年11月8日)	自 立 国 公 共 維 社 れ 諸 無 民 民 民 明 産 新 民 わ 派 属		
普通会計 489人 公営企業会計 70 合計 559	議員数 (R5. 7. 1)		現 員 22人	2 1	19
令和5年ラスバイレス指数 96.8					
令和4の年整備状況	小学校 16 中 学 校 6 公営住宅等 817	市 町 村 立 保 育 所 4 市 町 村 立 幼 稚 園 7 都 市 公 園 46 公 民 館 11 体 育 館 1	市 町 村 立 認 定 こ ど も 園 0 プ ー ル 0	児 童 館 2 病 院、診 療 所 0	図 書 館 1 市 民 会 館、公 会 堂 1
行政機構	市長 副市長 政策監 危機管理監		総務課 契約検査室 人事課 税務課 秘書広報課 デジタル戦略課 戦略企画課 地域交通推進室 財政課 特定事業推進課 危機管理課 危機管理課 市民協働推進課 市民生活部 市民課 スポーツ課 文化交流推進課 道伊館 環境共生部 環境政策課 クリーンセンター管理課 クリーンセンター廃棄物対策課 健康福祉部 保険課 健康増進課 長寿介護課 福祉事務所 人権推進課 人権福祉センター 社会福祉課 子どもいきいき課 子ども未来創造室 中央保育所 都市建設部 まちづくり課 土木課 上下水道課 公園緑地課 商工政策課 観光振興課 農林水産課 水産振興室 会計管理者 会計課 消防本部 消防総務課 予防課 警防課 消防署 大麻分署		
			企業局 水道企画課 水道事業課 浄水場 ポートレース企画課 ポートレース事業課 教育委員会 教育総務課 鳴門市学校給食センター 学校教育課 総合教育人権課 教育支援室 図書館 中学校(5) 小学校(14) 幼稚園(7) 市議会 事務局 監査委員 事務局 選挙管理委員会 事務局 公平委員会 事務局 固定資産評価審査委員会 総務係 農業委員会 事務局 農地係、農政係		
合併の経過	明治22年10月1日 町村制施行 撫養町、里浦村、鳴門村、瀬戸村、大津村、北灘村、堀江村、板東村となる 昭和22年3月15日 撫養町・鳴門町・瀬戸町・里浦村の3町1村が合併、鳴南市となる 昭和22年5月15日 鳴門市と改称 昭和30年2月11日 大津村を編入 昭和31年9月30日 北灘村を編入 昭和42年1月1日 大麻町を編入				


地 域 の 特 徴	地 勢	当市は四国の東部、徳島県の東北端に位置しており鳴門海峡をへだてて淡路島に対峙し、本州と結ぶ四国の東玄関をなしている。特に当市の北部は瀬戸内海国立公園に指定され、北に播磨灘、東に紀伊水道をのぞみ、鳴門海峡の急流と逆巻く渦潮でその名を知られた景勝地である。				
	農 業	販売農家数	自給的農家数	経営耕地面積		
		843 戸	350 戸	132,005 a		
	林 業	国有林面積	民有林面積	人工林率		
		5 ha	7,080 ha	12.0 %		
	漁 業	漁港数	漁獲量	出荷額		特産品等
		12 箇所	7,604 トン	2,800 百万円		
	工 業	事業所数	従業者数	出荷額		なると金時、レンコン、らっきょう、大根、梨、食塩、薬品、足袋、衣料品、鳴門わかめ、鳴門鯛、大谷焼
122 箇所		5,281 人	260,991 百万円			
商 業	事業所数	従業者数	年間販売額			
	521 箇所	3,179 人	66,726 百万円			
行政 の 目 標 色	①豊かな人を育むまちづくり、②持続発展可能なまちづくり、③安全安心のまちづくり、④誰もが健康でいきいきと暮らせるまちづくり、⑤活力あふれるまちづくり、⑥みんなで創る自立したまちづくりの6つの基本目標の下、自治基本条例の理念にのっとり、「県内随一の子育て応援都市」に生まれ変わるための取組や、「新たなまちづくりエリア」の整備、「フェーズフリー」の思想に基づいたまちづくりなどの積極的な推進により、将来都市像である「ひとが輝き 持続可能な未来をひらく あらたななると」の実現を図る。					
長期計画	基本構想	令和5～12年度	基本計画	令和5～8年度		
共同処理事務	滞納整理、後期高齢者医療事務					
予 算 規 模 (普 通 会 計 当 初 予 算)						
令和5年度(a)	29,340,000 千円	令和4年度(b)	27,777,000 千円	伸び率 $\frac{(a)}{(b)} - 1$	5.6 %	
重 点 事 業	令和5年度予算	千円		令和4年度実績	千円	
	1	なるとまるごと子育て応援パッケージ事業	325,441	1	なるとまるごと子育て応援パッケージ事業	202,861
	2	なるとうずつ子学力向上パッケージ事業	9,314	2	新庁舎整備事業	981,757
	3	新庁舎整備事業	4,179,723	3	道の駅「くるくるなると」管理運営事業	203,470
	4	なると満喫アクティビティ事業	11,352	4	「鳴門の渦潮」を中心とした広域観光プランディング事業	21,747
	5	文化会館耐震改修事業	101,253	5	第七次鳴門市総合計画等主要計画策定事業	30,709
令 和 4 年 度 決 算 状 況 (普 通 会 計)						
収 支	歳入総額	うち地方交付税	歳出総額	うち普通建設事業費	歳入歳出差引	実質収支
	30,631,172 千円	4,959,151 千円	29,454,028 千円	3,369,902 千円	1,177,144 千円	876,482 千円
指 標 等	財政力指数	経常収支比率	財政調整基金	減債基金	その他特定目的基金	地方債現在高
	0.61	97.8 %	3,559 百万円	1,670 百万円	4,273 百万円	28,089 百万円
令 和 4 年 度 地 方 公 営 企 業 の 状 況						
区 分		内 訳				
法 適 用 企 業	事業名	水道事業	公共下水道事業			
	経常収支比率	121.4 %	110.9 %	%	%	%
法 非 適 用 企 業	事業名					
	収益的収支比率	%	%	%	%	%
健全化判断比率 (R4年度決算)		令 和 4 年 度 市 町 村 税 の 状 況				
実質赤字比率	— %	地 方 算 税 額	市町村民税	純固定資産税	その他	計
連結実質赤字比率	— %		3,198,036 千円	3,622,912 千円	594,168 千円	7,415,116 千円
実質公債費比率	12.3 %	徴 収 率	市町村民税	純固定資産税	税目計 (国保税を除く)	
将来負担比率	89.7 %		97.9 %	97.1 %	97.1 %	

	<small>こまつしまし</small> 小松島市		令和2年 国勢調査	人口 36,149 人
	所在地 〒773-8501 小松島市横須町1番1号		庁舎 竣工年月 昭43 12月	世帯数 15,141 世帯
TEL	0885-32-2111		交通機関 JR牟岐線南小松島駅から徒歩5分	年齢別人口 0歳~14歳 3,683人 15歳~64歳 19,522人 65歳以上 12,528人
FAX	0885-33-3253			高齢者比率 35.1 %
URL	https://www.city.komatsushima.lg.jp/		面積 45.37 km ²	産業別就業人口 I 1,301人 II 3,826人 III 10,954人
			指定地域 (都)(抛)	類型 I - 1

市長	なかやまとしお	中山俊雄	任	R6. 6. 6	議長	いけぶちあきら	池 潤 彰	議員任期	R9. 4. 30
副市長	かげやましんおう	蔭 山 真 応	期	R8. 6. 30	副議長	つがわたかよし	津 川 孝 善		

職員数 (R5. 4. 1)	普通会計 公営企業会計 合計	354人 45 399	党派別	条例定数 17人 (平成23年4月17日)	自立国民	1	国	1	公共	1	維新	1	社	1	れいわ	1	諸派	1	無所属	15
令和5年ラスパイレズ指数	98.7		議員数 (R5. 7. 1)	現 員 17人																

令和4年の年度備公状況	小学校	中学校	市町村立 保育所	市町村立 幼稚園	市町村立 認定こども園	児童館	図書館
	11	2	5	1	1	3	1
	公営住宅等	都市公園	公民館	体育館	プール	病院、診療所	市民会館、公会堂
	854	2	11	3	2	0	2




合併の経過	明治22年10月1日 明治40年10月21日 明治41年7月20日 昭和15年4月1日 昭和26年4月1日 昭和26年6月1日 昭和31年9月30日	町村制施行 勝浦郡小松島村、那賀郡立江村、那賀郡坂野村となる 小松島村が小松島町となる 立江村が立江町となる 坂野村が坂野町となる 那賀郡立江町が小松島町に編入 小松島町、市制施行 小松島市となる 那賀郡坂野町を編入
-------	--	--

地 域 の 特 徴	地 勢	徳島県の東部に位置し、北は日ノ峰山と西は勝浦川によって徳島市と隣接、西南部は勝浦町境の稜線から丘陵が櫛目模様となって東南平野部へのびており、東南部は肥沃な平野が広がって、阿南市と隣接。都市部は市の北部にあり、その中央を神田瀬川が流れ、小松島港に注いでいる。				
	農 業	販売農家数	自給的農家数	経営耕地面積		
		769 戸	226 戸	118,000 a		
		林業	国有林面積	民有林面積		人工林率
	漁 業	3 ha	654 ha	7.7 %		特産品等
		漁港数	漁獲量	出荷額		
		— 箇所	2,642 トン	906 百万円		
工 業	事業所数	従業者数	出荷額	肉用牛、ちりめん、やまもも、ちくわ、しいたけ、 鱧、フィッシュカツ		
	76 箇所	1,908 人	61,802 百万円			
	商業	事業所数	従業者数		年間販売額	
368 箇所	2,532 人	47,712 百万円				
行特 政の 目 標 色	小松島市第6次総合計画に基づき、①安全・安心で快適に暮らせるまちづくり、②ひとりひとりが輝けるまちづくり、③未来への活力を育むまちづくり、④みんなで創るまちづくりの4つを政策の柱として各施策を推進する。目標である都市像「未来へ輝く 希望と信頼のまち こまつしま」の実現に向けて、人口減少社会においても持続可能な行財政システムの確立を目指す。					
長 期 計 画	基本構想	平成29～令和8年度	基本計画	令和4～8年度		
共同処理事務	し尿処理、滞納整理、湛水防除、後期高齢者医療事務					
予 算 規 模 (普 通 会 計 当 初 予 算)						
令和5年度(a)	16,599,100 千円	令和4年度(b)	16,282,100 千円	伸び率 $\frac{(a)}{(b)} - 1$	1.9 %	
重 点 事 業	令和5年度予算	千円		令和4年度実績	千円	
	1 本港地区活性化・ステーションパーク整備事業	148,625		1 地域商品券給付事業	116,496	
	2 新小学校施設整備事業	34,582		2 日峯大神子広域公園(脇谷地区)整備事業	88,991	
	3 ごみ焼却施設整備事業	300,967		3 小松島飛行場周辺洪水対策事業	639,893	
	4 賑わい創出イベント事業	21,300		4 新小学校施設整備事業	31,520	
	5 小松島飛行場周辺洪水対策事業	610,809		5 本港地区活性化事業	16,911	
令 和 4 年 度 決 算 状 況 (普 通 会 計)						
収 支	歳入総額	うち地方交付税	歳出総額	うち普通建設事業費	歳入歳出差引	実質収支
	千円 17,884,023	千円 4,239,148	千円 17,198,769	千円 2,131,907	千円 685,254	千円 580,642
指 標 等	財政力指数	経常収支比率	財政調整基金	減債基金	その他特定目的基金	地方債現在高
	0.56	% 94.5	百万円 1,017	百万円 746	百万円 214	百万円 15,774
令 和 4 年 度 地 方 公 営 企 業 の 状 況						
区 分		内 訳				
法 適 用 企 業	事業名	水道事業	公共下水道事業			
	経常 収支比率	% 120.0	% 100.5	%	%	%
法 非 適 用 企 業	事業名					
	収益的 収支比率	%	%	%	%	%
健全化判断比率 (R4年度決算)		令 和 4 年 度 市 町 村 税 の 状 況				
実質赤字比率	— %	地 決 算 税 額	市町村民税	純固定資産税	その他	計
連結実質赤字比率	— %		1,927,081 千円	2,075,563 千円	502,574 千円	4,505,218 千円
実質公債費比率	12.6 %	徴 収 率	市町村民税	純固定資産税	税目計 (国保税を除く)	
将来負担比率	83.6 %		98.0 %	96.1 %	97.1 %	

	あ 南 し 阿 南 市		令和2年国勢調査	人口	69,470 人		
				世帯数	27,439 世帯		
	所在地 〒774-8501		庁舎竣工年月	年齢別人口	0歳~14歳	15歳~64歳	65歳以上
	阿南市富岡町トノ町12番地3				8,291人	37,365人	23,131人
交通機関		平29 3月	高齢者比率	33.6 %			
JR牟岐線阿南駅から徒歩7分				面積	279.25 km ²		
TEL	0884-22-1111		産業別就業人口	I	II	III	
FAX	0884-22-4090		指定地域	① ② ③ ④ ⑤			
URL	https://www.city.anan.tokushima.jp/		類型	II - 2			
市長	岩 佐 義 弘	(1期目) R9. 12. 6	議長	藤 本 圭	議員任期		
副市長	西 田 修 期	R9. 12. 17	副議長	武 田 光 普	R7. 11. 24		
職員数 (R5. 4. 1)		党 派 別	条例定数 26人 (令和3年11月7日)	自 立 国 公 共 維 社 民 民 民 明 産 新 民	れ 諸 無	い 派 所	
普通会計	768人						
公営企業会計	51						
令和5年ラスパイレズ指数	97.7	議 員 数 (R5. 11. 20)	現 員 26人		2	24	
令和4年の年度備公状況	小学校	中学校	市町村立 保 育 所	市町村立 幼 稚 園	市町村立 認 定 こ ど も 園	児 童 館	図 書 館
	26	11	20	8	6	5	3
	公営住宅等	都市公園	公 民 館	体 育 館	プ ー ル	病院、診療所	市民会館、公会堂
	1,430	40	14	9	2	5	5
行政機構	市 副市長 政策監 企画部 — 秘書広報課、人事課、企画政策課、行革デジタル戦略課、ふるさと未来課 総務部 — 総務課、財政課、税務課 危機管理部 — 危機管理課 市民部 — 市民生活課、葬斎場、人権・男女共同参画課、環境保全課、文化振興課 環境管理部 — 環境管理課 環境管理事務所 — 生活環境課 保健福祉部 — 介護保険課、保健センター、保険年金課 福祉事務所 — 地域共生推進課、生活福祉課、子ども課 産業部 — 農林水産課、農地整備課、商工政策課、野球のまち推進課 建設部 — 工事検査課、土木課、住宅課、公共建築課 特定事業部 — まちづくり推進課、特定事業推進課、下水道課 会計管理者 — 会計課 水道部 — 水道課					市 議 会 — 事務局 — 議事課 農業委員会 — 事務局 選挙管理委員会 — 事務局 監査委員 — 事務局 公平委員会 — 事務局 固定資産評価審査委員会 — 事務局	
	教育委員会 (教育長) — 教育部 — 教育総務課、学校教育課、生涯学習課、人権教育課、スポーツ振興課、学校給食課、青少年健全育成センター、阿南図書館、那賀川図書館、羽ノ浦図書館、科学センター 教育研究所 消防本部 (消防長) — 消防総務課、警防課、予防課、情報管制課 消防署 — 第一消防課、第二消防課、第三消防課						
合併の経過	明治22年10月1日 町村制施行 大野村、宝田村、長池村、中野島村、富岡村、加茂谷村、見能林村、桑野村、新野村、福井村、椿村、橘浦村、今津浦村、平島村、羽ノ浦村となる 昭和29年3月31日 富岡町・中野島村・宝田村・長生村・大野村が合併し富岡町となる 昭和30年1月1日 加茂谷村が富岡町へ編入 昭和30年3月16日 見能林村が富岡町へ編入 昭和30年3月26日 橘町・福井村・椿町・新野町が合併し橘町となる 昭和30年4月15日 桑野町が富岡町に編入 昭和31年9月30日 今津村・平島村が合併し那賀川町となる 昭和33年5月1日 富岡町・橘町が合併し阿南市となる (市制施行) 平成18年3月20日 那賀川町・羽ノ浦町が阿南市へ編入						

地	地勢	阿南市は、東は紀伊水道、南は美波町及び太平洋に臨み、西は那賀町、北は小松島市及び勝浦町に接し、地形は西部の四国山系の東端に連なる山地と、東部の那賀川水系により形成された沖積平野と三角州からなります。複雑に入り組んだリアス式海岸をもつ臨海部は、天然の良港として古代から漁業の根拠地でしたが、今日では工業立地及び西日本を代表する電源立地の拠点となっています。また、当市に本社をおく化学会社が製造するLED（発光ダイオード）を活用したまちづくり事業は、「光のまち阿南」として全国に情報発信を行い、多くの反響を呼んでいます。				
		農業	販売農家数 2,505 戸	自給的農家数 807 戸		経営耕地面積 284,129 a
域	の	産	林業	国有林面積 6 ha	民有林面積 14,955 ha	人工林率 46.2 %
			漁業	漁港数 8 箇所	漁獲量 2,465 トン	出荷額 — 百万円
徴	業	工業	事業所数 129 箇所	従業者数 10,818 人	出荷額 438,035 百万円	
		商業	事業所数 616 箇所	従業者数 3,719 人	年間販売額 78,120 百万円	
行特 政の 目 標色	阿南市総合計画2021▶2028の将来都市像である「多様な産業が咲き誇る生涯チャレンジ都市阿南」の実現に向け、人口減少社会を前向きに捉え、全ての市民の力を結集し、未来に対する夢と希望、そして環境の変化や多様性に適応する“しなやかさ”を持って、前例のない街づくりに挑戦する、すなわち「戦略的に縮む」ことを目標に、令和の時代の新しいまちづくりを目指しています。					
長期計画	基本構想	令和3～10年度		基本計画	令和3～10年度	
共同処理事務	老人ホーム、退職手当、湛水防除、滞納整理、後期高齢者医療事務					
予 算 規 模 （ 普 通 会 計 当 初 予 算 ）						
令和5年度(a)	33,487,185 千円	令和4年度(b)	33,184,873 千円	伸び率 $\frac{(a)}{(b)} - 1$	0.9 %	
重 点 事 業	令和5年度予算 千円		令和4年度実績 千円			
	1	小学校校舎建設事業	341,046	1	国営総合農地防災事業	680,442
	2	市民会館除却事業	185,970	2	幼保連携型認定こども園施設整備事業	285,430
	3	子ども第三の居場所事業	46,300	3	阿南駅周辺整備事業	260
	4	高齢者タクシー利用料助成事業	20,359	4	チャレンジ都市阿南創造事業	6,832
	5	省エネ機器等普及促進事業	10,086	5	電気自動車購入事業	6,593
令 和 4 年 度 決 算 状 況 （ 普 通 会 計 ）						
収 支	歳入総額	うち地方交付税	歳出総額	うち普通建設事業費	歳入歳出差引	実質収支
	千円 37,014,203	千円 4,892,532	千円 36,228,756	千円 3,885,559	千円 785,447	千円 447,553
指 標 等	財政力指数	経常収支比率	財政調整基金	減債基金	その他特定目的基金	地方債現在高
	0.76	88.8 %	百万円 10,165	百万円 4,243	百万円 6,901	百万円 37,515
令 和 4 年 度 地 方 公 営 企 業 の 状 況						
区 分		内 訳				
法 適 用 企 業	事業名	水道事業	公共下水道事業			
	経常収支比率	126.0 %	100.2 %	%	%	%
法 非 適 用 企 業	事業名	農業集落排水事業				
	収益的収支比率	97.5 %		%	%	%
健全化判断比率 (R4年度決算)		令 和 4 年 度 市 町 村 税 の 状 況				
実質赤字比率	— %	地 方 算 税 額	市町村民税	純固定資産税	その他	計
連結実質赤字比率	— %		5,441,016 千円	7,814,818 千円	772,388 千円	14,028,222 千円
実質公債費比率	5.4 %	徴 収 率	市町村民税	純固定資産税	税目計 (国保税を除く)	
将来負担比率	— %		97.8 %	97.1 %	97.4 %	

	よし の がわ し 吉野川市		令和2年国勢調査	人口	38,772 人		
				世帯数	15,488 世帯		
				年齢別人口	0歳～14歳 3,896人	15歳～64歳 19,597人	65歳以上 14,666人
				高齢者比率	38.4 %		
所在地 〒776-8611		庁舎竣工年月		面積	144.14 km ²		
吉野川市鴨島町鴨島115番地1				産業別就業人口	I 1,043人	II 4,032人	III 11,418人
TEL	0883-22-2222		平6 7月	指定地域	過 山 辺 低 都 特農 農		
FAX	0883-22-2244			交通機関	JR徳島線鴨島駅から徒歩10分		
URL	https://www.city.yoshinogawa.lg.jp/						
市長	原 井 敬 任	(2期目) R9. 10. 26	議長	細 井 英 輔	議員任期 R7. 5. 28		
副市長	岡 田 芳 宏	期 R9. 11. 24	副議長	相 原 かず 一			
職員数 (R5. 4. 1)		党派別 条例定数 20人 (平成23年12月26日)	自 立 国 公 共 維 社 無 民 民 民 明 産 新 民 派 所 属	1	1		18
普通会計	340人						
公営企業会計 合計	45 385						
令和5年ラスパイレズ指数	99.2	議員数 (R5. 10. 22)	現 員 20人				
令和4の年整備状況	小学校 11	中学校 4	市町村立 保 育 所 1	市町村立 幼 稚 園 0	市町村立 認 定 こ ど も 園 2	児童館 3	図書館 3
	公営住宅等 889	都市公園 5	公民館 11	体育館 4	プ ー ル 0	病院、診療所 0	市民会館、公会堂 4
行政機構	市長	副市長	総務部	総務課、市長公室、財政課、税務課、管財システム課	教育委員会 教育委員会事務局長 議 会 農 業 委 員 会 監 査 委 員 会 選挙管理委員会 公平委員会 固定資産評価審査委員会	教育総務課	教育総務課
			防災局	防災対策課		学校再編準備室	生涯学習課
			市民部	市民課、生活あんしん課、国保年金課、人権課 [隣保館]		学校教育課	教育研究所
			環境局	環境企画課、事業推進課、斎場、運転管理センター・最終処分場 支所 [川島、山川、美郷]		学校給食センター	
			健康福祉部	福祉事務所 社会福祉課、子育て支援課、子ども相談室、こども園、保育所 長寿いきがい課、健康推進課		事務局	議 事 課
			産業経済部	農林業振興課、商工観光課		事務局	
			建設部	建設課、監理課、工事検査室、都市計画住宅課、建築営繕室		事務局	
			水道部	水道課、下水道課		事務局	
			会計管理者	会計課		事務局	
						事務局	
合併の経過	明治22年10月1日	町村制施行 牛島村、森山村、西尾村、鴨島村、桑川村、学島村、山瀬村、川田村、三山村、中枝村、東山村となる	昭和30年1月1日	麻植郡東山村字樋山路を鴨島町に編入。山瀬町、川田町、三山村(一部)が合併、山川町となる			
	明治40年10月1日	桑川村が川島町となる		中枝村、三山村(一部を除く)、東山村が合併、美郷村となる			
	明治41年7月20日	鴨島村が鴨島町となる		川島町、学島村が合併、川島町となる			
	大正12年5月5日	山瀬村が山瀬町となる	昭和30年2月11日	川島町、学島村が合併、川島町となる			
	昭和3年11月10日	川田村が川田町となる	昭和32年3月31日	阿波郡柿島村大字知恵島を鴨島町に編入			
	昭和29年3月20日	板野郡一条町大字西条字先須賀、四ツ屋を鴨島町(牛島村)に境界変更	平成16年10月1日	鴨島町、川島町、山川町、美郷村が合併、吉野川市となる			
昭和29年3月31日	牛島村、森山村、西尾村、鴨島町が合併、鴨島町となる						


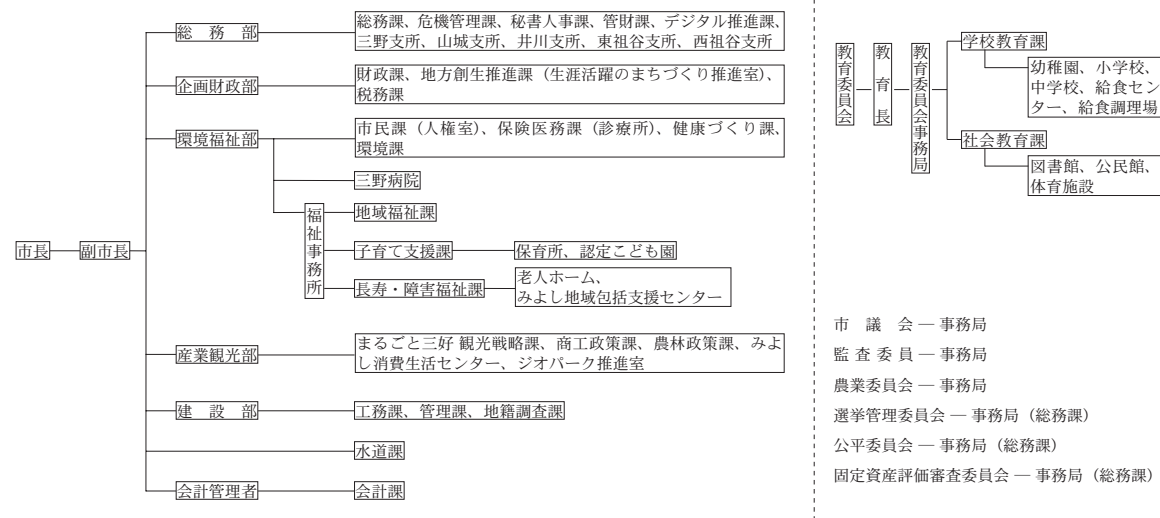
地 域 の 特 徴	地 勢	吉野川の中流域南岸に位置し、北は同川を挟んで阿波市、東から南は名西郡、西は美馬市に接している。市域南部は四国山地の北部にあたる山地で、急峻な山々が連なっており、これらの山々を水源とする飯尾川、葉村川、学島川、川田川などが市の北部を東流する吉野川に合流している。				
	農 業	販売農家数	自給的農家数	経営耕地面積		
		755 戸	1,132 戸	73,000 a		
	林 業	国有林面積	民有林面積	人工林率		
		105 ha	8,134 ha	54.1 %		
	漁 業	漁港数	漁獲量	出荷額		特産品等
		— 箇所	— トン	— 百万円		
工 業	事業所数	従業者数	出荷額	阿波手漉和紙、梅、梅酒、梅ぼし、しいたけ、スイートコーン、茶、ナス、ニンジン、にんにく、ぶどう、焼肉のタレ		
	63 箇所	1,588 人	41,191 百万円			
商 業	事業所数	従業者数	年間販売額			
	378 箇所	2,227 人	42,431 百万円			
行政 の 目 標 色	「1-(ア)住民参加と新しいまちづくりの推進」「1-(イ)安心・安全で暮らしやすいまちづくりの推進」「1-(ウ)健康で快適に暮らせるまちづくりの推進」「1-(エ)住環境向上の推進」「1-(オ)文化の振興」「2-(ア)新しいひとの流れづくりの推進」「2-(イ)結婚・妊娠・出産・子育て支援の充実」「2-(ウ)特色ある学校教育の推進」「2-(エ)人権尊重とワーク・ライフ・バランス実現の推進」「3-(ア)魅力ある新しいしごとの創出」「3-(イ)農林業の振興」「3-(ウ)商工業等の振興」「4-(ア)行政組織の効率化」「4-(イ)財政基盤の強化」「4-(ウ)開かれた市政と活力ある市役所の構築」					
長 期 計 画	基本構想	—	基本計画	—		
共同 処 理 事 務	退職手当、非常勤消防団員等の公務災害・報償金等、非常勤職員公務災害、議会議員公務災害、予防接種損害補償、保健事業に従事した医師に係る災害見舞金、特別養護老人ホーム、火葬場、ごみ、消防、要介護認定事務、障害者自立支援認定事務、滞納整理、後期高齢者医療事務					
予 算 規 模 (普 通 会 計 当 初 予 算)						
令 和 5 年 度 (a)	20,093,000 千円	令 和 4 年 度 (b)	19,069,000 千円	伸び率 $\frac{(a)}{(b)} - 1$	5.4 %	
重 点 事 業	令和5年度予算	千円		令和4年度実績	千円	
	1 新ごみ処理施設整備事業	768,186		1 新ごみ処理施設整備事業	91,895	
	2 木造住宅耐震化促進事業	23,136		2 鴨島公民館駐車場整備事業	47,331	
	3 観光振興・地域活性化支援事業	20,230		3 ちびっこプラザ子育て支援センター運営事業	26,234	
	4 高齢者等外出支援タクシー料金助成事業	19,173		4 子どもはぐくみ医療費助成事業(拡大分のみ)	19,253	
	5 F C 徳島ホームタウン活動推進事業	8,340		5 高齢者等外出支援タクシー料金助成事業	5,803	
令 和 4 年 度 決 算 状 況 (普 通 会 計)						
収 支	歳入総額	うち地方交付税	歳出総額	うち普通建設事業費	歳入歳出差引	実質収支
	千円 21,389,432	千円 8,125,509	千円 20,523,238	千円 985,823	千円 866,194	千円 829,064
指 標 等	財政力指数	経常収支比率	財政調整基金	減債基金	その他特定目的基金	地方債現在高
	0.36	% 92.0	百万円 3,306	百万円 3,334	百万円 4,833	百万円 22,382
令 和 4 年 度 地 方 公 営 企 業 の 状 況						
区 分		内 訳				
法 適 用 企 業	事業名	水道事業	公共下水道事業	特定環境保全公共下水道事業	農業集落排水事業	
	経常 収支比率	% 106.4	% 101.0	% 102.0	% 104.0	%
法 非 適 用 企 業	事業名					
	収益的 収支比率	%	%	%	%	%
健全化判断比率 (R4年度決算)		令 和 4 年 度 市 町 村 税 の 状 況				
実質赤字比率	— %	地 方 算 税 額	市町村民税	純固定資産税	その他	計
連結実質赤字比率	— %		1,707,254 千円	1,959,948 千円	457,436 千円	4,124,638 千円
実質公債費比率	6.5 %	徴 収 率	市町村民税	純固定資産税	税目計 (国保税を除く)	
将来負担比率	3.1 %		97.5 %	95.2 %	96.3 %	

	あ わ し 阿 波 市		令和2年国勢調査	人口	34,713 人		
				世帯数	13,029 世帯		
				年齢別人口	0歳～14歳 3,531人	15歳～64歳 17,908人	65歳以上 13,202人
				高齢者比率	38.1 %		
				面積	191.11 km ²		
所在地 〒771-1695 阿波市市場町切幡字古田201番地1		庁舎竣工年月		産業別就業人口	I 2,956人	II 4,056人	III 9,116人
TEL	0883-36-8700		平27 1月	指定地域	(過) (準過) (山) (辺) (低) (特農) (農)		
FAX	0883-36-8760			類型	I - 1		
URL	https://www.city.awa.lg.jp/						
市長	まち田ひさと人	副市長	副市長	(1期目) R9. 4. 22	議長	議長	議長任期
副市長	やすまる	副市長	副市長	R9. 5. 31	副議長	副議長	R8. 3. 31
副市長	き木	副市長	副市長	R8. 3. 31	副議長	副議長	
職員数 (R5. 4. 1)		党派別		条例定数 20人 (平成20年9月24日)	自 立 国 公 共 維 社 民 民 民 明 産 新 民	れ い わ	諸 派
普通会計	321人		議員数 (R5. 7. 1)	現 員 20人	民		
公営企業会計	41				民		
合計	362				1	1	18
令和5年ラスパイレズ指数	99.3						
令和4の年整備状況	小 学 校	中 学 校	市 町 村 立 保 育 所	市 幼 稚 園	市 町 村 立 認 定 こ ど も 園	児 童 館	図 書 館
	11	4	0	0	5	0	4
	公営住宅等	都 市 公 園	公 民 館	体 育 館	プ ー ル	病 院、診 療 所	市 民 会 館、公 会 堂
	1,008	0	11	6	1	1	16
行政機構	議会——事務局——議事総務課			教育委員会 局長 部 教育総務課 学校教育課 小(10)、中(4) 学校給食センター 社会教育課 青少年育成センター 図書館(4・指定管理) 公民館(8) 農業委員会——事務局 監査委員——事務局 選挙管理委員会 ——事務局(企画総務課) 公平委員会——事務局(企画総務課) 固定資産評価審査委員会 ——事務局(企画総務課)			
	市長						
	副市長						
	副市長						
	企画総務部——企画総務課・地方創生推進室、秘書人事課、財政課、契約管財課、市政情報課						
	危機管理局——危機管理課						
	市民部——市民課、環境衛生課、国保医療課、税務課、人権課						
	吉野支所——地域課						
	土成支所——地域課						
	阿波支所——地域課						
健康福祉部——福祉事務所——社会福祉課、子育て支援課、認定こども園(5)							
介護保険課・地域包括支援センター、健康推進課							
産業経済部——農業振興課、農地整備課、商工観光課、消費生活センター							
建設部——建設課、特定事業推進課、住宅課、営繕課							
水道部——業務課							
会計管理者——会計課							
合併の経過	明治22年10月1日	町村制施行 久勝村、伊沢村、林村、一条村、土成村、御所村となる					
	明治23年5月	郡制公布 土成村は阿波郡、御所村は板野郡に属す					
	昭和3年11月10日	町制施行 林村が林町となる					
	昭和26年11月3日	町制施行 久勝村が久勝町となる					
	昭和30年3月31日	久勝町、伊沢村、林町が合併し、阿波町となる。板野郡御所村、阿波郡土成村が合併し、板野郡土成町となる。大俣村、市場町、八幡町が合併し市場町となる					
	昭和32年3月31日	一条町、柿島村が合併し吉野町となる					
	平成17年4月1日	吉野町、土成町、市場町、阿波町が合併し阿波市となる					

地 域 の 特 徴	地勢	阿波市は、徳島県中央北部の吉野川北岸に位置し、東は上板町、西は美馬市、南は吉野川市、北は香川県に隣接しています。北部の香川県境には、阿讃山脈が連なり、緑豊かな山々を有しています。この地域は古くから阿波の東西交通の要衝として位置づけられ、現在では、徳島自動車道土成インターチェンジや阿波パーキングエリアが整備されています。東西には県道鳴門池田線が、南北には国道318号線、県道津田川島線、県道志度山川線が香川県と吉野川南岸の国道192号線を結んでいます。				
	農業	販売農家数	自給的農家数	経営耕地面積		
		1,848 戸	1,169 戸	211,462 a		
	林業	国有林面積	民有林面積	人工林率		
		130 ha	9,918 ha	42.0 %		
	漁業	漁港数	漁獲量	出荷額		特産品等
		— 箇所	— トン	— 百万円		
工業	事業所数	従業者数	出荷額	茄子、レタス、ミニトマト、豌豆、リーフレタス、トマト、ぶどう、キャベツ、とうもろこし、青とうがらし、白菜、パセリ、アスパラガス、ズッキーニ、そらまめ、メロン、じゃがいも、すいか、みょうが、葉たばこ、たらいうどん		
	84 箇所	2,582 人	58,210 百万円			
商業	事業所数	従業者数	年間販売額			
	244 箇所	1,505 人	26,723 百万円			
行政の目標色	第2次阿波市総合計画で掲げた基本理念「協働・創造・自立のまちづくり」に基づき、①やさしく健やかな阿波、②安全・安心・快適な阿波、③人が輝き合う阿波、④豊かで活力ある阿波、⑤明日への基盤が整った阿波、⑥共に生き、共につくる阿波を政策目標として、市の将来像である「あすに向かって人の花咲くやすらぎと感動の郷土・阿波市」の実現を目指します。					
長期計画	基本構想	平成29～令和6年度	基本計画	令和4～6年度		
共同処理事務	消防、し尿、ごみ、特養老人ホーム、火葬場、議会議員公務災害、退職手当、消防非常勤職員の公務災害・報償金等、非常勤職員公務災害、要介護認定事務、障害者自立支援認定事務、滞納整理、後期高齢者医療事務					
予 算 規 模 (普 通 会 計 当 初 予 算)						
令和5年度(a)	19,584,724 千円	令和4年度(b)	18,897,760 千円	伸び率 $\frac{(a)}{(b)} - 1$	3.6 %	
重 点 事 業	令和5年度予算		令和4年度実績			
	千円		千円			
	1	学校教育施設整備事業	256,788	1	電力・ガス・食料品等価格高騰緊急支援給付事業	231,270
	2	小倉高区配水池中継ポンプ施設整備事業	200,000	2	阿波市ががんばる事業者応援する券事業	215,303
	3	高機能指令センター・デジタル無線等更新事業	186,351	3	新型コロナワクチン接種対策事業	190,498
	4	社会教育施設改修事業	174,655	4	市道矢松田中線改良事業	129,284
5	スマートIC設置事業	158,300	5	阿波市ががんばる農業者応援給付金事業	96,449	
令和4年度決算状況(普通会計)						
収 支	歳入総額	うち地方交付税	歳出総額	うち普通建設事業費	歳入歳出差引	実質収支
	千円	千円	千円	千円	千円	千円
	21,147,835	7,895,760	20,195,422	1,549,472	952,413	809,564
指 標 等	財政力指数	経常収支比率	財政調整基金	減債基金	その他特定目的基金	地方債現在高
	0.35	96.5 %	百万円 3,120	百万円 2,752	百万円 8,785	百万円 18,921
令和4年度地方公営企業の状況						
区 分		内 訳				
法 適 用 企 業	事業名	水道事業				
	経常収支比率	109.7 %	%	%	%	%
法 非 適 用 企 業	事業名	農業集落排水事業				
	収益的収支比率	83.2 %	%	%	%	%
健全化判断比率(R4年度決算)		令和4年度市町村税の状況				
実質赤字比率	— %	地 方 算 入 税 額	市町村民税	純固定資産税	その他	計
連結実質赤字比率	— %		1,413,964 千円	1,826,857 千円	407,733 千円	3,648,554 千円
実質公債費比率	7.7 %	徴 収 率	市町村民税	純固定資産税	税目計(国保税を除く)	
将来負担比率	— %		96.9 %	93.6 %	95.1 %	


	みまし 美馬市		令和2年国勢調査	人口	28,055 人											
				世帯数	11,244 世帯											
				年齢別人口	0歳～14歳 2,767人	15歳～64歳 14,275人	65歳以上 10,953人									
				高齢者比率	39.1 %											
所在地 〒777-8577		庁舎竣工年月		面積	367.14 km ²											
美馬市穴吹町穴吹字九反地5番地				産業別就業人口	I 1,013人	II 3,395人	III 7,402人									
TEL	0883-52-1212		昭61 11月	指定地域	過 山 辺 低 都 特農 農											
FAX	0883-53-9919			交通機関	JR徳島線穴吹駅から徒歩10分											
URL	https://www.city.mima.lg.jp/															
市長	かみかずしげ成	任	(1期目) R8. 10. 1	議長	かわにしひとし川西仁	議員任期	R8. 4. 22									
副市長	おかたてき岡建樹	期	R8. 11. 3	副議長	まえだりょうへい前田良平											
職員数 (R5. 4. 1)		党派別	条例定数 18人 (平成30年4月15日)	自立国民	国	公	共	維	社	れ	諸	無				
普通会計	364人			議員数 (R5. 7. 1)	現	民	民	明	産	新	民	い	わ	派	属	
公営企業会計 合計	34 398															員
令和5年ラスパイレズ指数	98.3													18		
令和4の年整備度 公状共況	小学校 8	中学校 7	市町村立 保 育 所 0	市町村立 幼 稚 園 3	市町村立 認 定 こ ど も 園 5	児童館	0	図書館	1	公営住宅等 1,116	都市公園 1	公民館 2	体育館 4	プー ル 0	病院、診療所 3	市民会館、公会堂 0
行政機構	市長 副市長	企画総務部	総務課、秘書人事課、企画財政課、税務課、危機管理課、デジタルトランスフォーメーション推進課、美と健康のまち推進課				市議会 — 議会事務局									
		保険福祉部	生活福祉課、長寿・障がい福祉課、子どもすこやか課、保険健康課				教育委員会 教育長	教育総務課								
		市民環境部	市民課、くらし・人権課、脇町市民サービスセンター、美馬町市民サービスセンター、木屋平市民サービスセンター、環境下水道課、ふるさと回帰推進課					教育研究所								
		経済部	農林課、企業応援課、観光交流課				地域学習推進センター	青少年育成センター								
		建設部	都市政策課、建設課、住宅・拠点整備課				選挙管理委員会 — 総務課	公平委員会 — 総務課								
		水道部	水道課				監査委員 — 事務局	農業委員会 — 事務局								
		会計管理者	会計課				固定資産評価審査委員会 — 総務課									
		消防本部	総務課、予防課、警防課、救急救助課、通信指令課													
合併の経過	明治22年10月1日	町村制施行 江原村、脇町、岩倉村、郡里村、重清村、三島村、穴吹村、口山村、半平山村、木屋平村となる														
	大正13年1月26日	穴吹村を穴吹町と改称														
	昭和2年6月1日	半平山村を古宮村と改称														
	昭和3年11月3日	町制施行 江原村が江原町となる														
	昭和15年12月10日	町制施行 郡里村が郡里町となる														
	昭和26年11月3日	町制施行 岩倉村が岩倉町となる														
	昭和30年1月1日	旧中枝村(旧美郷村)の一部を木屋平村に編入														
	昭和30年3月31日	三島村、穴吹町、口山村、古宮村合併、穴吹町となる														
	昭和32年3月31日	郡里町と重清村が合併し、美馬町となる														
	昭和33年3月31日	江原町、脇町、岩倉町が合併し、脇町となる														
	昭和48年7月1日	木屋平村が麻植郡より美馬郡に編入														
	平成17年3月1日	脇町、美馬町、穴吹町、木屋平村が合併、美馬市となる														

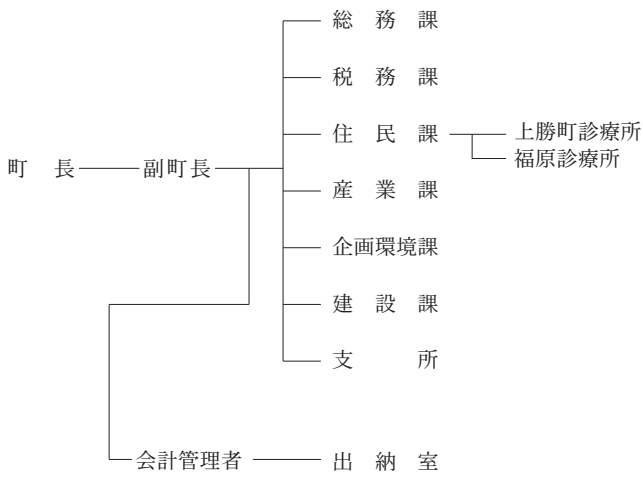
地	地勢	徳島県の西部に位置し、西側は三好市・美馬郡つるぎ町と、北側が阿讃山脈の山頂で香川県と、東側が阿波市・吉野川市・名西郡神山町と、南側が那賀郡那賀町と接している。総面積は367.14km ² で、市のほぼ中央を東西に吉野川が、南北には穴吹川等の吉野川水系の河川が流れ、その沿岸の平野部が主な可住地となっており、北側の阿讃山脈、南側の剣山山系をはじめ、ほとんどが山地で総面積の約8割が森林の清らかな水と豊かな緑に囲まれた自然の美しいまちである。				
		農業	販売農家数 790 戸	自給的農家数 1,275 戸		経営耕地面積 71,500 a
域	の	産	林業	国有林面積 724 ha	民有林面積 28,316 ha	人工林率 55.1 %
			漁業	漁港数 — 箇所	漁獲量 — トン	出荷額 — 百万円
徴	業	工業	事業所数 50 箇所	従業者数 1,214 人	出荷額 41,697 百万円	
		商業	事業所数 298 箇所	従業者数 1,834 人	年間販売額 43,931 百万円	
行政の目標色	第3次美馬市総合計画の将来像である「美しく駆ける 活躍都市 美馬」の実現に向け、 ① 市民の誰もが思いを実現し、健康で活躍できるまちづくり、 ② 賑わいがあり「ひと」と「しごと」が好循環するまちづくり、 ③ 安全・安心、快適な環境で便利に生活できるまちづくり、 ④ 市民が地域に愛着と誇りを持てるまちづくり、 ⑤ 市民と行政がともに進める持続可能なまちづくりを5つの基本方針として、各施策を推進する。					
長期計画	基本構想	令和2～11年度		基本計画	令和2～6年度	
共同処理事務	消防、ごみ、し尿、広域行政、老人ホーム、火葬場、退職手当、消防非常勤職員等の公務災害・報償金等、議会議員公務災害、非常勤公務災害、要介護認定、滞納整理、後期高齢者医療事務					
予 算 規 模 (普 通 会 計 当 初 予 算)						
令和5年度(a)	20,635,000 千円	令和4年度(b)	19,293,361 千円	伸び率 $\frac{(a)}{(b)} - 1$	7.0 %	
重点事業	令和5年度予算		令和4年度実績			
	1	「人生100年時代のまちづくり・「健幸」のまちづくりプロジェクト	14,709	1	「人生100年時代」美と健康のまちづくりプロジェクト	25,558
	2	入学祝いポイント事業	20,085	2	新学校給食センター整備事業	585,525
	3	中学校部活動地域移行支援事業	6,618	3	スマート農業（IoT水耕栽培施設）整備事業	46,738
	4	学校給食センター整備事業	965,650	4	うだつの町並み古民家改修による観光経済活性化事業	31,544
	5	国指定史跡郡里廃寺跡環境整備事業	97,214	5	国指定史跡郡里廃寺跡環境整備事業	9,795
令和4年度決算状況（普通会計）						
収支	歳入総額	うち地方交付税	歳出総額	うち普通建設事業費	歳入歳出差引	実質収支
	20,178,373 千円	8,318,522 千円	19,456,954 千円	1,921,324 千円	721,419 千円	617,197 千円
指標等	財政力指数	経常収支比率	財政調整基金	減債基金	その他特定目的基金	地方債現在高
	0.30	95.2 %	4,096 百万円	984 百万円	2,900 百万円	26,521 百万円
令和4年度地方公営企業の状況						
区分		内 訳				
法適用企業	事業名	水道事業	工業用水道事業	簡易水道事業	特定環境保全公共下水道事業	農業集落排水事業
	経常収支比率	109.2 %	121.7 %	116.0 %	108.2 %	100.4 %
法非適用企業	事業名	電気事業	休養宿泊事業			
	収益的収支比率	113.2 %	96.0 %	%	%	%
健全化判断比率（R4年度決算）		令和4年度市町村税の状況				
実質赤字比率	— %	地決 方算 税額	市町村民税	純固定資産税	その他	計
連結実質赤字比率	— %		1,376,978 千円	1,365,311 千円	331,947 千円	3,074,236 千円
実質公債費比率	9.3 %	徴 収 率	市町村民税	純固定資産税	税目計（国保税を除く）	
将来負担比率	17.4 %		98.5 %	96.6 %	97.5 %	


	み よ し 三 好 市		令和2年国勢調査	人口 23,605 人								
				世帯数 10,325 世帯								
	所在地 〒778-8501 三好市池田町シンマチ1500番地2		庁舎竣工年月 昭49 10月	年齢別人口 0歳～14歳 15歳～64歳 65歳以上 1,961人 10,739人 10,868人								
	交通機関 JR徳島線阿波池田駅から徒歩5分			高齢者比率 46.1 %								
TEL	0883-72-7600			面積 721.42 km ²								
FAX	0883-72-7203			産業別就業人口 I 622人 II 2,610人 III 6,966人								
URL	https://www.miyoshi.i-tokushima.jp/			指定地域 (過)(山)(辺)(低)(都)(特農)(農)								
				類型 I - 3								
市 長	たか 高	い 井	み 美	ほ 穂	任	(1期目) R7. 7. 23	議 長	にし 西	うち 内	ひろ 浩	ま 真	議員任期 R8. 4. 15
副 市 長	ちか 近	いずみ 泉	ひろ 裕	ひさ 久	期	R6. 3. 31		おお 大	がき 柿	けん 兼	じ 司	
副 市 長	きた 北	がわ 川	まさ 政	ひろ 宏		R7. 9. 30	副 議 長					
職員数 (R5. 4. 1)		普通会計 338人		党 派 別		条例定数 20人 (令和3年7月11日)		自 立 国 公 共 維 社 れ 諸 無	民 民 民 明 産 新 民 わ 派 属			
令和5年ラスパイレズ指数 97.7		公営企業会計 82		議 員 数 (R5. 7. 1)		現 員 19人						
令 施 和 設 4 の 年 整 度 備 公 状 共 況	小 学 校	中 学 校	市 町 村 立 保 育 所	市 幼 稚 村 立 園	市 町 村 立 認 定 こ ど も 園	児 童 館	図 書 館					
	17	6	5	11	3	0	2					
	公 営 住 宅 等	都 市 公 園	公 民 館	体 育 館	プ ー ル	病 院、診 療 所	市 民 会 館、公 会 堂					
	1,068	6	62	5	3	8	6					
行 政 機 構												
	市 議 会 一 事 務 局 監 査 委 員 一 事 務 局 農 業 委 員 会 一 事 務 局 選 挙 管 理 委 員 会 一 事 務 局 (総 務 課) 公 平 委 員 会 一 事 務 局 (総 務 課) 固 定 資 産 評 価 審 査 委 員 会 一 事 務 局 (総 務 課)											
合 併 の 経 過	明治22年10月1日 町村制施行 三野村・箸蔵村・池田村・三縄村・佐馬地村・山城谷村・三名村・井川村・井内谷村・東祖谷山村・西祖谷山村となる 昭和31年9月30日 箸蔵村を池田町に編入合併、山城谷村・三名村が合併し、山城町となる 昭和34年3月31日 池田町・佐馬地村・三縄村が合併し、池田町となる 昭和34年4月1日 辻町と井内谷村が合併し、井川町となる 平成18年3月1日 三野町・池田町・山城町・井川町・東祖谷山村・西祖谷山村が合併し、三好市となる											

地 勢	徳島県の西端部に位置し、三好市三野町が飛び地のため、東みよし町を間に挟んだ形となり、市の面積は県内最大となる。北は香川県、西は愛媛県、南は高知県、東は美馬市・美馬郡つるぎ町に接する。剣山山系を南側にもち、市の90パーセント近くが山地によって構成され、中央部を吉野川が横切っている。					
	農 業	販売農家数 356 戸	自給的農家数 1,279 戸		経営耕地面積 25,900 a	
産 業	林 業	国有林面積 9,524 ha	民有林面積 55,134 ha	人工林率 61.3 %	特産品等	
	漁 業	漁 港 数 — 箇所	漁 獲 量 — トン	出 荷 額 — 百万円		
業 業	工 業	事業所数 52 箇所	従業者数 1,217 人	出 荷 額 28,470 百万円	しいたけ、茶、ゆず、ソバ、コンニャク、源平いも（バレイショ）、木工家具、清酒	
	商 業	事業所数 319 箇所	従業者数 1,230 人	年間販売額 22,411 百万円		
行政の目標色	第2次三好市総合計画の基本理念である「自然が生き生き、人が輝く交流の郷 三好市」を実現するため、3つの重点目標 I.三好まるごとブランド化 II.子どもを育てやすい環境づくり III.雇用の確保を掲げる。 ①定住交流を育むまち ②豊かで生き生き安心・安全なまち ③地域性を活かし魅力ある煌めくまち ④住民参画を基本とした協働のまち を4つの基本施策としたまちづくりの推進を図る。					
長期計画	基本構想	平成30～令和9年度	基本計画	令和5～9年度		
共同処理事務	し尿、火葬場、ごみ、消防、広域市町村圏、退職手当、消防非常勤職員等の公務災害・報償金等、非常勤職員公務災害、青少年育成、介護保険、議会議員公務災害、滞納整理、後期高齢者医療事務					
予 算 規 模 （ 普 通 会 計 当 初 予 算 ）						
令和5年度(a)	25,429,619 千円	令和4年度(b)	25,764,021 千円	伸び率 $\frac{(a)}{(b)} - 1$	△ 1.3 %	
重 点 事 業	令和5年度予算 千円		令和4年度実績 千円			
	1	庁舎整備事業 2,086,185	1	防災行政無線システム（同報系）整備事業 435,791		
	2	防災行政無線システム（同報系）整備事業 622,438	2	支所整備事業 389,267		
	3	第2三好寮・三好市地域利便性施設（仮称）整備事業 472,282	3	社会資本整備総合交付金事業 380,404		
	4	社会資本整備総合交付金事業 318,668	4	市道道整備交付金事業 279,592		
	5	市道道整備交付金事業 314,719	5	井川体育館等解体整備事業 114,495		
令 和 4 年 度 決 算 状 況 （ 普 通 会 計 ）						
収 支	歳入総額	うち地方交付税	歳出総額	うち普通建設事業費	歳入歳出差引	実質収支
	25,293,957 千円	10,534,832 千円	23,980,369 千円	3,002,743 千円	1,313,588 千円	1,025,455 千円
指 標 等	財政力指数	経常収支比率	財政調整基金	減債基金	その他特定目的基金	地方債現在高
	0.23	92.3 %	8,971 百万円	8,866 百万円	6,425 百万円	32,279 百万円
令 和 4 年 度 地 方 公 営 企 業 の 状 況						
区 分		内 訳				
法 適 用 業 企 業	事業名	水道事業	病院事業			
	経常収支比率	88.8 %	103.2 %	%	%	%
法 非 適 用 業 企 業	事業名	簡易水道事業	農業集落排水事業	特定地域生活排水処理事業		
	収益的収支比率	25.4 %	93.8 %	88.0 %	%	%
健全化判断比率（R4年度決算）		令 和 4 年 度 市 町 村 税 の 状 況				
実質赤字比率	— %	地 方 算 税 額	市町村民税	純固定資産税	その他	計
連結実質赤字比率	— %		1,026,529 千円	1,219,123 千円	315,285 千円	2,560,937 千円
実質公債費比率	6.6 %	徴 収 率	市町村民税	純固定資産税	税目計（国保税を除く）	
将来負担比率	— %		97.7 %	97.0 %	97.5 %	


	かつ 浦 町 勝 浦 町		所在地 〒771-4395 勝浦郡勝浦町大字久国字久保田3番地	庁舎竣工年月 昭45 5月	令和2年国勢調査 人口 4,837 人 世帯数 1,847 世帯 年齢別人口 0歳～14歳 433人 15歳～64歳 2,275人 65歳以上 2,128人 高齢者比率 44.0 %	面積 69.83 km ²	産業別就業人口 I 705人 II 545人 III 1,356人	指定地域 (過) (辺) (特農) (農)	類型 I - 0				
	TEL 0885-42-2511	交通機関 徳島バス勝浦線勝浦町役場前下車すぐ		URL http://www.town.katsuura.lg.jp/	町長 野上 武典 (2期目) R8. 2. 4 副町長 山田 徹 R9. 3. 31	議長 松田 貴志 R9. 7. 9 副議長 瀬戸 直一	議員任期						
職員数 (R5. 4. 1) 普通会計 67人 公営企業会計 45 合計 112		党派別 令和5年ラスパイレズ指数 95.9	条例定数 10人 (平成19年7月10日) 議員数 (R5. 7. 1) 現員 10人	自立国民 1	国 1	公 1	共 1	維 1	社 1	れ 1	諸 1	無 1	
令和4の年度備公状況	小学校 2 中学校 1 公営住宅等 71	中学校 1 都市公園 0	市町村立保育所 0 市町村立公民館 1	市町村立幼稚園 0 市町村立体育館 2	市町村立認定こども園 0 プール 0	児童館 0 病院、診療所 1	図書館 1 市民会館、公会堂 1						
行政機構	町長—副町長—政策監—					総務防災課 企画交流課 税務課 福祉課—勝浦会館 住民課 農業振興課 建設課 上下水道課 勝浦病院 出納室	議会—事務局 教育局—事務局長 教育委員会—小・中学校給食センター 監査委員—事務局 農業委員会—事務局 選挙管理委員会—事務局 固定資産評価審査委員会						
合併の経過	明治22年10月1日 町村制施行 柵野村、生比奈村となる 大正15年2月11日 柵野村を横瀬町と改称する 昭和30年3月1日 横瀬町・生比奈村合併、勝浦町となる												

地 域 の 特 徴	地 勢	県の南東部に位置し、総面積69.83km ² の準山間盆地帯であり、勝浦川（2級河川）が東西に貫流し、その沿岸に開けた平たん地を中心に居住地を形成し、山ろく一帯は樹園地となっている。							
	農 業	販売農家数	424 戸	自給的農家数		147 戸	経営耕地面積	36,906 a	
		林業	国有林面積	— ha		民有林面積	4,731 ha	人工林率	71.0 %
	漁 業	漁港数	— 箇所	漁獲量		— トン	出荷額	— 百万円	特産品等
		工業	事業所数	14 箇所		従業者数	373 人	出荷額	
	商 業	事業所数	65 箇所	従業者数		216 人	年間販売額	2,957 百万円	ミカン、スダチ
		事業所数	65 箇所	従業者数		216 人	年間販売額	2,957 百万円	
行政 の 目 標 色	将来像「住み続けたい」「帰ってきたい」「暮らしてみたい」～誰もが幸せを感じられるまち 阿波かつうら～ 人口減少の抑制、少子高齢化への対応、行財政運営の変革という視点を念頭に着実な財政運営を基軸に 据え、まちづくりの核となる 自然環境と町民の気概、歴史・伝統文化・風土という、有形無形の町固有 の地域資源に磨きをかけながら、町民と行政の協働によって『農業・交流・定住のまち』としての魅力を さらに向上していきます。								
長 期 計 画	基本構想	令和3～12年度		基本計画	令和3～12年度				
共同処理事務	し尿、退職手当、消防非常勤職員等の公務災害・報償金等、非常勤職員公務災害、議会議員公務災害、滞納整理、後期高齢者医療事務								
予 算 規 模 （ 普 通 会 計 当 初 予 算 ）									
令和5年度(a)	3,901,376 千円	令和4年度(b)	3,946,342 千円	伸び率 $\frac{(a)}{(b)} - 1$	△ 1.1 %				
重 点 事 業	令和5年度予算	千円		令和4年度実績	千円				
	1 高校生等修学支援事業	10,600		1 星谷橋架け替え事業	50,372				
	2 給食費無償化事業	10,103		2 道路改良事業	97,116				
	3 星谷運動公園リニューアル事業	10,000		3 生比奈小学校体育館長寿命化事業	33,638				
	4 2歳児保育料無償化事業	3,600		4 ため池防災・減災事業	11,566				
	5 星谷橋架け替え事業	44,178		5 阿波かつうらブランド化事業	18,254				
令 和 4 年 度 決 算 状 況 （ 普 通 会 計 ）									
収 支	歳入総額	うち地方交付税	歳出総額	うち普通建設事業費	歳入歳出差引	実質収支			
	4,422,095 千円	2,067,798 千円	4,006,322 千円	392,587 千円	415,773 千円	327,579 千円			
指 標 等	財政力指数	経常収支比率	財政調整基金	減債基金	その他特定目的基金	地方債現在高			
	0.23	85.3 %	2,222 百万円	380 百万円	831 百万円	3,238 百万円			
令 和 4 年 度 地 方 公 営 企 業 の 状 況									
区 分	内 訳								
法 適 用 業 企 業	事業名	簡易水道事業	病院事業	農業集落排水事業					
	経常収支比率	96.1 %	86.5 %	99.4 %	%	%			
法 非 適 用 業 企 業	事業名								
	収益的収支比率	%	%	%	%	%			
健全化判断比率（R4年度決算）		令 和 4 年 度 市 町 村 税 の 状 況							
実質赤字比率	— %	地 方 算 税 額	市町村民税	純固定資産税	その他	計			
連結実質赤字比率	— %		202,322 千円	221,193 千円	79,380 千円	502,895 千円			
実質公債費比率	5.1 %	徴 収 率	市町村民税	純固定資産税	税目計（国保税を除く）				
将来負担比率	— %		99.0 %	97.3 %	98.3 %				

	かみ かつ ちょう 上 勝 町		令和2年国勢調査	人 口 1,380 人			
	所在地 〒771-4501 勝浦郡上勝町大字福原字下横峯3番地1		庁舎竣工年月	世帯数 638 世帯			
	交通機関 徳島バス勝浦線横瀬西停留所下車、乗り換え上勝町営バス横峯橋停留所から徒歩3分、又は役場前下車		昭58 7月	年齢別人口 0歳～14歳 97人 15歳～64歳 511人 65歳以上 772人			
	面積 109.63 km ²		産 業 別 就 業 人 口 I 245人 II 95人 III 323人	高齢者比率 55.9 %			
TEL	0885-46-0111		指定地域 (過) (山) (辺) (特農)	類 型 I - 0			
FAX	0885-46-0323						
URL	http://www.kamikatsu.jp/						
町 長	はな もと やすし 花 本 靖	任 期 (3期目) R7. 4. 24	議 長 た な か ゆたか 田 中 寛	議員任期 R9. 12. 31			
副 町 長	しげ た ひで のり 重 田 英 紀	期 R9. 3. 31	副 議 長 まえ た とし ひろ 前 田 敏 宏				
職員数 (R5. 4. 1)		党 派 別 議 員 数 (R5. 7. 1)	条 例 定 数 8人 (平成20年1月1日)	自 立 国 公 共 維 社 れ 諸 無 民 民 民 明 産 新 民 い わ 派 所 属			
普通会計	48人				現 員 8人	1	7
公営企業会計	8						
合 計	56						
令和5年ラスパイレス指数	95.1						
令 施 和 設	小 学 校	中 学 校	市 町 村 立 保 育 所	市 町 村 立 幼 稚 園	市 町 村 立 認 定 こ ど も 園	児 童 館	図 書 館
4 の 年 整 度 備 公 状 共 況	1	1	1	0	0	0	0
	公 営 住 宅 等	都 市 公 園	公 民 館	体 育 館	プ ー ル	病 院、診 療 所	市 民 会 館、公 会 堂
	113	0	0	2	0	2	0
行 政 機 構					議 会 — 事 務 局 教 育 委 員 会 — 事 務 局 — 給 食 共 同 調 理 場 — 小 学 校 — 中 学 校 監 査 委 員 — 事 務 局 農 業 委 員 会 — 事 務 局 選 挙 管 理 委 員 会 — 事 務 局 固 定 資 産 評 価 審 査 委 員 会		
合 併 の 経 過	明治22年10月1日 町村制施行 高銚村、福原村となる 昭和30年7月20日 高銚村・福原村合併、上勝町になる						

地	地勢	四国山脈の東斜面山地に属し、標高1,439mの高丸山を最高峰とする山岳が重なり、その間に流れる溪川とこれを集めて東流する勝浦川は深い渓谷をなし、その流域にごくわずかな平地がみられるほかは、大部分が山地であり、山腹急斜面に階段状をなしつつ標高100～700mの間に大小55集落を有する農林業地帯である。				
		農業	販売農家数 154 戸	自給的農家数 118 戸		経営耕地面積 10,400 a
域	産	林業	国有林面積 2 ha	民有林面積 9,689 ha	人工林率 79.8 %	
		漁業	漁港数 — 箇所	漁獲量 — トン	出荷額 — 百万円	
特	業	工業	事業所数 3 箇所	従業者数 5 人	出荷額 143 百万円	
		商業	事業所数 18 箇所	従業者数 39 人	年間販売額 58 百万円	
					特産品等 菌床しいたけ、彩、ゆこう、阿波晩茶	
行特政の目録	“いっきゅうと彩の里・かみかつ” をキャッチフレーズに、みんなで疑問を出し合い、知恵を使って明るく夢のある町を目指します。①町民の健康や安全、地域環境の保全を重視した循環型社会をリードする町。 ②美しくアメニティに富んだ生活圏の形成や住宅政策を通じて若者が住みたくなるような魅力のある町。 ③地域資源を生かし、インターネット等を利用して地域経済の活性化が図られる町。					
長期計画	基本構想	令和4～12年度	基本計画	令和4～12年度		
共同処理事務	退職手当、非常勤職員公務災害、し尿処理、議会議員公務災害、消防非常勤職員等の公務災害・退職報償金等、滞納整理、後期高齢者医療事務					
予 算 規 模 (普 通 会 計 当 初 予 算)						
令和5年度(a)	3,028,140 千円	令和4年度(b)	2,853,860 千円	伸び率 $\frac{(a)}{(b)} - 1$	6.1 %	
重点事業	令和5年度予算		令和4年度実績			
	1	森林基盤整備事業費(林道開設工事) 125,449	1	森林基盤整備事業費(林道開設工事) 66,346		
	2	地方創生道整備事業 104,500	2	道路メンテナンス事業 45,325		
	3	福川防災コミュニティ施設整備事業 86,840	3	写真による上勝の魅力発信事業 10,593		
	4	強靱化サーバ等リプレイス業務 23,007	4	空き家スマート化リノベーション事業 5,467		
	5	小中学校・榜示社会体育館照明器具取替工事 18,590	5	上勝町コミュニティセンター空調整備工事 2,310		
令 和 4 年 度 決 算 状 況 (普 通 会 計)						
収支	歳入総額	うち地方交付税	歳出総額	うち普通建設事業費	歳入歳出差引	実質収支
	3,422,740 千円	1,683,579 千円	3,043,297 千円	608,771 千円	379,443 千円	180,121 千円
指標等	財政力指数	経常収支比率	財政調整基金	減債基金	その他特定目的基金	地方債現在高
	0.12	87.8 %	2,575 百万円	1,264 百万円	1,643 百万円	3,543 百万円
令 和 4 年 度 地 方 公 営 企 業 の 状 況						
区 分		内 訳				
法適用企業	事業名					
	経常収支比率	%	%	%	%	
法非適用企業	事業名	簡易水道事業				
	収益的収支比率	43.1 %	%	%	%	
健全化判断比率 (R4年度決算)		令 和 4 年 度 市 町 村 税 の 状 況				
実質赤字比率	— %	地決方算税額	市町村民税	純固定資産税	その他	計
連結実質赤字比率	— %		47,114 千円	59,206 千円	16,192 千円	122,512 千円
実質公債費比率	5.1 %	徴収率	市町村民税	純固定資産税	税目計 (国保税を除く)	
将来負担比率	— %		98.2 %	98.6 %	98.5 %	

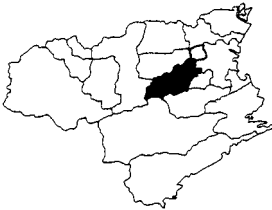
	さ な ご う ち そ ん 佐那河内村		令和2年国勢調査	人口	2,058 人									
				世帯数	771 世帯									
				年齢別人口	0歳～14歳 163人	15歳～64歳 909人	65歳以上 986人							
				高齢者比率	47.9 %									
所在地 〒771-4195		庁舎竣工年月	令4月3日	面積	42.28 km ²									
名東郡佐那河内村下字西ノハナ31番地				産業別就業人口	I 490人	II 225人	III 516人							
TEL	088-679-2111		交通機関	指定地域	① ② ③ ④									
FAX	088-679-2125			JR徳島駅からバスで40分	類型	I - 0								
URL	https://www.vill.sanagochi.lg.jp/													
村長	岩城福治	任	(3期目) R9.10.31	議長	瀧倉俊晴	議員任期	R9.4.29							
副村長	あき秋 やま山 たか孝 ひと人	期	R8.3.31	副議長	もり森 した下 よし嘉 ふみ文									
職員数 (R5.4.1)		党派別	条例定数 8人 (平成22年6月23日)	自	立	国	公	共	維	社	れ	諸	無	
普通会計	54人			民	民	民	明	産	新	民	い	わ	派	属
公営企業会計 合計	5 59			現	員	8人								
令和5年ラスパイレス指数	98.2		議員数 (R5.7.1)											
令和4の年整備状況	小学校	中学校	市町村立 保育所	市町村立 幼稚園	市町村立 認定こども園	児童館	図書館							
	1	1	1	0	0	0	1							
	公営住宅等	都市公園	公民館	体育館	プー	ル	病院、診療所	市民会館、公会堂						
	12	0	1	1	0	0	0	0						
行政機構	村長—副村長		総務課					議会—事務局						
			産業環境課					教育委員会—事務局						
			建設課					学校給食センター						
			住民税務課					小・中学校						
			健康福祉課—保育所					選挙管理委員会—事務局						
			企画政策課					監査委員—事務局						
			出納室					農業委員会—事務局						
					固定資産評価審査委員会									
合併の経過	明治22年10月1日 町村制施行 佐那河内村となる													

地 域 の 特 徴	地 勢	県の中東部に位置し、徳島市に隣接する純農山村で、地形は、周囲ことごとく山に囲まれ、中心部に幹流園瀬川が東流し、水利の便に恵まれた盆地である。土質は秩父古生層に属し、土壌は埴土、埴質礫土が大部分で、適度の腐植と保水力を持ち、雨量も比較的多く、温暖にして農作物の生育に好適である。							
	農 業	販売農家数	231 戸	自給的農家数		118 戸	経営耕地面積	13,657 a	
		林業	国有林面積	7 ha		民有林面積	2,893 ha	人工林率	29.9 %
	漁 業	漁港数	— 箇所	漁獲量		— トン	出荷額	— 百万円	特産品等
		工業	事業所数	3 箇所		従業者数	39 人	出荷額	
	商 業	事業所数	20 箇所	従業者数		44 人	年間販売額	319 百万円	すだち、いちご、ねぎ、みかん、米、椎茸、キウイフルーツ、花き
		商業	事業所数	20 箇所		従業者数	44 人	年間販売額	319 百万円
行特 政の 目 標 色	地方創生総合戦略に掲げた基本理念「県唯一の村の『わ』を次世代へ向けて育む」に基づき、①しごと・雇用を創出する、②新しいひとの流れをつくる、③若い世代の結婚・出産・子育ての希望をかなえる、④交流拠点の充実や地域連携などの村づくりを進める、を、基本施策として、総合計画での村の将来像である「豊かな未来に向かって つづくむら宣言 さなごうち」の実現に向け、持続可能なつづくむらづくりを進めます。								
長 期 計 画	基本構想	令和2～11年度		基本計画	令和2～6年度				
共 同 処 理 事 務	し尿処理、退職手当、消防非常勤職員等の公務災害・退職報償金等、非常勤職員公務災害、議会議員公務災害、滞納整理、後期高齢者医療事務								
予 算 規 模 (普 通 会 計 当 初 予 算)									
令 和 5 年 度 (a)	2,934,900 千円	令 和 4 年 度 (b)	3,269,280 千円	伸 び 率 $\frac{(a)}{(b)} - 1$	△ 10.2 %				
重 点 事 業	令和5年度予算		千円		令和4年度実績		千円		
	1	さなごうち新ものがたり創出事業	18,500	1	さなごうち新ものがたり創出事業	11,615			
	2	救急24時間体制整備事業	51,970	2	救急24時間体制整備事業	43,975			
	3	宅地造成事業	46,900	3	防火水槽設置事業	5,919			
	4	移住交流と定住の促進	13,520	4	移住交流と定住の促進	13,155			
	5	大川原高原ヒルクライム事業	5,000	5	防災無線設備整備事業	12,168			
令 和 4 年 度 決 算 状 況 (普 通 会 計)									
収 支	歳入総額	うち地方交付税	歳出総額	うち普通建設事業費	歳入歳出差引	実質収支			
	千円 3,877,363	千円 1,454,048	千円 3,651,720	千円 403,332	千円 225,643	千円 175,405			
指 標 等	財政力指数	経常収支比率	財政調整基金	減債基金	その他特定目的基金	地方債現在高			
	0.16	78.6 %	百万円 1,408	百万円 844	百万円 1,092	百万円 1,513			
令 和 4 年 度 地 方 公 営 企 業 の 状 況									
区 分		内 訳							
法 適 用 企 業	事業名								
	経常収支比率	%	%	%	%	%	%		
法 非 適 用 企 業	事業名	簡易水道事業	農業集落排水事業						
	収益的収支比率	42.7 %	69.6 %	%	%	%	%		
健全化判断比率 (R4年度決算)		令 和 4 年 度 市 町 村 税 の 状 況							
実質赤字比率	— %	地 決 算 税 額	市町村民税	純固定資産税	その他	計			
連結実質赤字比率	— %		81,920 千円	82,285 千円	25,019 千円	189,224 千円			
実質公債費比率	1.5 %	徴 収 率	市町村民税	純固定資産税	税目計 (国保税を除く)				
将来負担比率	— %		99.7 %	98.7 %	99.3 %				

	いし い ちよう 石 井 町		令和2年 国勢調査	人 口 24,833 人			
	所在地 〒779-3295		戸舎 竣工 年月	世 帯 数 9,624 世帯			
	名西郡石井町高川原字高川 原121番地1		平26 12月	年 齢 別 人 口 0歳～14歳 15歳～64歳 65歳以上 3,045人 13,480人 8,199人			
	交通機関 JR徳島線石井駅から徒歩10 分			高 齢 者 比 率 33.2 %			
TEL 088-674-1111	JR徳島線石井駅から徒歩10 分		面 積 28.85 km ²	産 業 別 就 業 人 口 I 979人 II 2,490人 III 7,816人			
FAX 088-675-1500			指 定 地 域 (都) (拠)	類 型 V - 2			
URL https://www.town.ishii.lg.jp/							
町 長 小 林 智 仁 任 (3期目) R9. 4. 30	議 長 仁 木 孝 義 R9. 4. 22						
副 町 長 阿 部 龍 裕 期 R7. 9. 18	副 議 長 谷 雅 史 R7. 9. 18						
職 員 数 (R5. 4. 1)		党 派 別 議 員 数 (R5. 7. 1)	条 例 定 数 14人 (平成23年8月28日) 現 員 14人	自 立 国 公 共 維 社 れ 諸 無 民 民 民 明 産 新 民 い 派 所 属			
普 通 会 計 公 営 企 業 会 計 合 計	211人 19 230			1 1 1	11		
令 和 5 年 ラ ス バ イ レ ス 指 数	99.2						
令 施 和 設 4 の 年 整 度 備 公 状 共 況	小 学 校 6	中 学 校 2	市 町 村 立 保 育 所 3	市 幼 町 稚 村 立 園 6	市 町 村 立 認 定 こ ど も 園 0	児 童 館 0	図 書 館 0
	公 営 住 宅 等 258	都 市 公 園 5	公 民 館 6	体 育 館 1	プ ー ル 1	病 院、診 療 所 0	市 民 会 館、公 会 堂 1
行 政 機 構	町 長 — 副 町 長 — 参 事 —		議 会 — 事 務 局				
	会 計 管 理 者 —		教 育 委 員 会 — 教 育 長 — 教 育 次 長 —				
	出 納 課 水 道 課		学 校 教 育 課 社 会 教 育 課 学 校 給 食 セ ン タ ー 幼 稚 園 小 ・ 中 学 校 公 民 館 選 挙 管 理 委 員 会 — 事 務 局 農 業 委 員 会 — 事 務 局 監 査 委 員 固 定 資 産 評 価 審 査 委 員 会				
合 併 の 経 過	明 治 22 年 10 月 1 日 町 村 制 施 行 石 井 村、浦 庄 村、高 原 村、藍 畑 村、高 川 原 村 と なる 昭 和 30 年 3 月 31 日 石 井 町 ・ 浦 庄 村 ・ 高 原 村 ・ 藍 畑 村 ・ 高 川 原 村 が 合 併 し て 石 井 町 と なる						

地 域 の 特 徴	地 勢	標高は概ね5メートルないし12メートルで、西から東に低くなり、吉野川平野の一部でほとんどが平坦地である。				
	農 業	販売農家数	自給的農家数	経営耕地面積		
		674 戸	396 戸	68,394 a		
	林 業	国有林面積	民有林面積	人工林率		
		3 ha	311 ha	5.8 %		
	漁 業	漁港数	漁獲量	出荷額		特産品等
		— 箇所	— トン	— 百万円		
工 業	事業所数	従業者数	出荷額			
	48 箇所	1,578 人	34,506 百万円	漬物、ほうれん草、小松菜、えだ豆、ブロッコリー、人参、ごぼう、スイートコーン、醤油、肉加工品		
商 業	事業所数	従業者数	年間販売額			
	230 箇所	1,479 人	33,978 百万円			
行政 の 目 標 色	第五次石井町総合発展計画において定めた「太陽と緑の環境都市 いしい」を将来ビジョンとし、3つの重点目標（①子供を産み育てやすい環境と移住・定住の促進、②暮らしやすい生活環境の形成、③産業の振興と雇用の場の創出）及び3つの基本目標（①互いに支え合う、人と地域が輝くまちづくり、②自然と調和した安全・安心な環境都市、③住民とともに作る協働のまちづくり）に基づき、各種施策を実施することで、誰もが笑顔になれる、人にやさしいまち、人にやさしくなるまちであり続けることを願い、未来が明るいまちづくりを推進します。					
長 期 計 画	基本構想	令和3～12年度	基本計画	令和3～7年度		
共同処理事務	消防、退職手当、消防非常勤職員等の公務災害・報償金等、非常勤職員公務災害・議会議員公務災害、滞納整理、後期高齢者医療事務					
予 算 規 模 （ 普 通 会 計 当 初 予 算 ）						
令和5年度(a)	10,278,000 千円	令和4年度(b)	9,712,000 千円	伸び率 $\frac{(a)}{(b)} - 1$	5.8 %	
重 点 事 業	令和5年度予算	千円		令和4年度実績	千円	
	1 都市公園長寿命化対策事業	670,451		1 石井町地域応援買い物券事業	133,560	
	2 長寿命化対策事業（道路メンテナンス）	80,633		2 長寿命化対策事業（道路メンテナンス）	57,308	
	3 地域振興プラットフォーム（デジタル地域通貨）構築事業	45,000		3 都市公園長寿命化対策事業	53,014	
	4 町道新設改良事業	39,450		4 町道石井125号線改良事業（踏切道改良）	42,575	
	5 地域おこし協力隊運営事業	11,600		5 石井町農業者経営支援事業（物価高騰対応分）	27,800	
令 和 4 年 度 決 算 状 況 （ 普 通 会 計 ）						
収 支	歳入総額	うち地方交付税	歳出総額	うち普通建設事業費	歳入歳出差引	実質収支
	10,326,043 千円	2,837,627 千円	9,786,259 千円	615,885 千円	539,784 千円	420,818 千円
指 標 等	財政力指数	経常収支比率	財政調整基金	減債基金	その他特定目的基金	地方債現在高
	0.51	91.5 %	2,260 百万円	626 百万円	1,062 百万円	4,482 百万円
令 和 4 年 度 地 方 公 営 企 業 の 状 況						
区 分		内 訳				
法 適 用 企 業	事業名	水道事業				
	経常収支比率	147.2 %	%	%	%	%
法 非 適 用 企 業	事業名					
	収益的収支比率	%	%	%	%	%
健全化判断比率（R4年度決算）		令 和 4 年 度 市 町 村 税 の 状 況				
実質赤字比率	— %	地 方 算 入 税 額	市町村民税	純固定資産税	その他	計
連結実質赤字比率	— %		1,172,472 千円	1,161,626 千円	302,574 千円	2,636,672 千円
実質公債費比率	5.3 %	徴 収 率	市町村民税	純固定資産税	税目計（国保税を除く）	
将来負担比率	— %		98.1 %	95.6 %	97.0 %	


	かみ やま ちょう 神 山 町		令和2年国勢調査	人口	4,647 人		
	所在地 〒771-3395		庁舎竣工年月	世帯数	2,021 世帯		
名西郡神山町神領字本野間100番地		昭42 4月	年齢別人口	0歳~14歳	15歳~64歳	65歳以上	高齢者比率
交通機関				面積	277人	1,845人	
TEL	088-676-1111		JR徳島駅から徳島バス神山線60分	産業別就業人口	I 695人	II 405人	III 1,195人
FAX	088-676-1100			指定地域	⑥ ① ③ ④ ⑤ ⑦ ⑧ ⑨		
URL	https://www.town.kamiyama.lg.jp/						
町長	かわのまさとし 河野 雅俊	任期	(1期目) R9. 4. 29	議長	もりもと たかお 森本 孝夫	議員任期	R9. 12. 31
副町長	たけうちひろひさ 竹内 博久	期	R6. 3. 31	副議長	しらつちよし のぶ 白土 義信		
職員数 (R5. 4. 1)		党派別	条例定数 8人 (令和2年9月1日)	自 立 国 公 共 維 社 れ 諸 無	民 民 民 明 産 新 民 民 派 所	属	
普通会計 公営企業会計 合計	91人 11 102			議員数 (R5. 7. 1)	現 員 7人		
令和5年ラスパイレス指数	96.8						
令和4の年整備状況	小学校	中学校	市町村立 保育園	市町村立 幼稚園	市町村立 認定こども園	児童館	図書館
	2	1	2	0	0	0	0
	公営住宅等	都市公園	公民館	体育館	プー ル	病院、診療所	市民会館、公会堂
	216	0	6	0	0	1	0
行政機構	町長 — 副町長 — <ul style="list-style-type: none"> — 総務課 — 住民課 — 環境センター — 健康福祉課 — 下分保育所 — 健康福祉課 — 広野保育所 — 健康福祉課 — 地域包括支援センター — 税務保険課 — 産業観光課 — 建設課 — 出納室 — 広野支所 			議会 — 事務局 教育委員会 <ul style="list-style-type: none"> — 事務局 — 学校給食センター — 小学校 — 中学校 — 公民館 選挙管理委員会 — 事務局 (住民課) 農業委員会 — 事務局 監査委員 固定資産評価審査委員会			
合併の経過	明治22年10月1日 町村制施行 阿野村、鬼籠野村、神領村、下分上山村、上分上山村となる 昭和30年3月31日 阿野村・鬼籠野村・神領村・下分上山村・上分上山村合併、神山町となる						

地	地勢	県のほぼ中央部に位置し、東西約20km、南北約10km、面積173.30km ² であり、その約86%が山地である。町の中央を流れる鮎喰川は、町内溪谷の水を集めて延々50kmを北東に流れ、吉野川に注いでいる。東は徳島市、西は川井峠で美馬市に隣接しており、南は雲早山など1,000m前後の稜線が連なり、那賀町、上勝町、佐那河内村に接しており、北は石井町、吉野川市と接している。					
		農業	販売農家数 361 戸	自給的農家数 417 戸		経営耕地面積 20,359 a	
域	産	林業	国有林面積 428 ha	民有林面積 14,470 ha	人工林率 70.8 %		
		漁業	漁港数 — 箇所	漁獲量 — トン	出荷額 — 百万円		
特	業	工業	事業所数 15 箇所	従業者数 155 人	出荷額 3,037 百万円		
		商業	事業所数 62 箇所	従業者数 167 人	年間販売額 2,423 百万円		
					特産品等 梅、すだち、しいたけ、日扇、シンビジウム、木材		
行政	特	自然を守る【まちの振興を考える中でも、自然との共生や生物多様性など、持続可能な視点を持ち続ける】 人を育てる【自分の世界を広げる好奇心や創造性、物事をよりよくしたいという向上心を尊重し、互いを認め合いながら、自分らしく存在できるまちを目指す】 健康でいる【自分の心身の状態を知り、健康的な生活が維持され、元気な挨拶が日常的に飛び交うまちであり続ける】 暮らしを豊かにする【地域や世代を超えた多様な価値観や課題解決に有効な最新技術を取り入れながら、ゆとりを持って暮らしを愉しめるまちを目指す】					
長期計画	基本構想	令和4年度～		基本計画	なし		
共同処理事務	消防、し尿、退職手当、消防非常勤職員等の公務災害・報償金等、非常勤職員公務災害、議員公務災害、滞納整理、後期高齢者医療事務						
予 算 規 模 (普 通 会 計 当 初 予 算)							
令和5年度(a)	5,294,000 千円	令和4年度(b)	6,768,000 千円	伸び率 $\frac{(a)}{(b)} - 1$	△ 21.8 %		
重	令和5年度予算		令和4年度実績				
	1	神山温泉施設改修事業	4,927	1	神山中学校建設事業	529,263	
	2	自動車運行事業	52,550	2	農業振興事業	12,747	
	3	窓口業務支援システム導入事業	29,332	3	子ども・子育て支援交付金事業	6,635	
	4	道路改良舗装事業(過疎)	265,657	4	デジタル田園都市国家構想推進交付金事業	197,381	
	5	地方創生推進交付金事業	480,765	5	地方創生推進交付金事業	72,265	
令和4年度決算状況(普通会計)							
収	歳入総額	うち地方交付税	歳出総額	うち普通建設事業費	歳入歳出差引	実質収支	
	千円 8,530,111	千円 2,764,642	千円 8,097,102	千円 2,177,146	千円 433,009	千円 224,299	
指	財政力指数	経常収支比率	財政調整基金	減債基金	その他特定目的基金	地方債現在高	
	0.20	74.7 %	百万円 3,081	百万円 936	百万円 6,924	百万円 5,078	
令和4年度地方公営企業の状況							
区 分		内				訳	
法	適	事業名					
		経常収支比率	%	%	%	%	%
法	非	事業名	簡易水道事業	介護サービス事業			
		収益的収支比率	70.1 %	0.0 %	%	%	%
健全化判断比率(R4年度決算)			令和4年度市町村税の状況				
実質赤字比率	— %	地	市町村民税	純固定資産税	その他	計	
連結実質赤字比率	— %		147,314 千円	254,918 千円	43,674 千円	445,906 千円	
実質公債費比率	2.5 %	徴	市町村民税	純固定資産税	税目計(国保税を除く)		
将来負担比率	— %		97.8 %	97.1 %	97.5 %		

	な か ちよう 那 賀 町		令和2年国勢調査	人口	7,367 人									
				世帯数	3,187 世帯									
				年齢別人口	0歳~14歳 559人	15歳~64歳 2,981人	65歳以上 3,808人							
				高齢者比率	51.8 %									
所在地 〒771-5295		庁舎竣工年月	平26 1月	面積	694.98 km ²									
那賀郡那賀町和食郷字南川104番地1				産業別就業人口	I 619人	II 947人	III 1,799人							
TEL	0884-62-1121		交通機関	指定地域	①(過)②(山)③(辺)④(特農)									
FAX	0884-62-1177			JR牟岐線桑野駅から徳島バス20分	類型	II - 0								
URL	https://www.town.tokushima-naka.lg.jp/													
町長	橋本 浩志	任期	(1期目) R9. 4. 25	議長	久川 治次郎	議員任期	R7. 10. 31							
副町長	新居 宏	任期	R9. 9. 26	副議長	柏木 岳									
職員数 (R5. 4. 1)		党派別	条例定数 14人 (平成27年6月22日)	自立国民	国	公	共	維	社	れ	諸	無		
普通会計	241人			議員数 (R5. 7. 1)	現 員 14人									
公営企業会計 合計	61 302									1				
令和5年ラスパイレズ指数	95.4													
令和4年度の年度備公状況	小学校	中学校	市町村立 保育園	市町村立 幼稚園	市町村立 認定こども園	児童館	図書館							
	6	4	0	0	4	0	1							
	公営住宅等	都市公園	公民館	体育館	プール	病院、診療所	市民会館、公会堂							
	337	0	21	14	2	6	0							
行政機構	町長—副町長—		総務課 会計課—検査室 みらいデジタル課 ケーブルテレビ課 防災課 税務保険課 住民課—地域振興室 環境課—クリーンセンター、衛生センター にぎわい推進課 農業振興課 林業振興課 建設課 すこやか子育て課—保育園、認定こども園、子育て支援センター 保健医療福祉課—病院、診療所、保健センター 相生支所—地域振興室 上那賀支所—地域振興室—平谷出張所 木沢支所—地域振興室 木頭支所—地域振興室				議会—議会局 監査委員—事務局 選挙管理委員会—事務局 固定資産評価審査委員会 農業委員会—事務局 教育委員会—事務局 —相生森林美術館 —給食センター 消防本部—消防署—上流出張所							
合併の経過	明治22年10月1日 町村制施行 鷺敷村、相生村、延野村、日野谷村、沢谷村、坂州木頭村、海部郡奥木頭村、海部郡上木頭村となる。 明治41年7月20日 鷺敷村が鷺敷町となる。 昭和8年1月1日 海部郡奥木頭村を木頭村に改称。 昭和18年11月1日 坂州木頭村を坂州村に改称。 昭和26年1月1日 海部郡木頭村及び同郡上木頭村を那賀郡に編入。 昭和30年4月10日 坂州村、沢谷村が合併、木沢村となる。 昭和31年9月30日 相生村、延野村、日野谷村が合併、相生町となる。宮浜村、平谷村が合併、上那賀村となる。 昭和32年1月1日 上木頭村の海川地区を上那賀村へ編入合併、上那賀町となる。木頭村、上木頭村(海川地区を除く)が合併、木頭村となる。 平成17年3月1日 鷺敷町、相生町、上那賀町、木沢村、木頭村が合併、那賀町となる。													

地 域 の 特 徴	地勢	西に剣山を望む徳島県南東部、那賀川の中上流域に位置し、東は阿南市、西は高知県に隣接している。面積は徳島県の約1/6にあたる695kmあり、その内約95%を山林が占める。年間平均気温は13.5℃であるが、内陸部のため、朝夕の寒暖差が大きい。また、年間平均降水量は3,159mmで、日本有数の多雨地域である。産業は、地勢を生かした林業や、茶業、花卉、ゆず等の農業が中心となるが、豊かな自然を生かした観光も主産業の1つである。				
	農 業	販売農家数	自給的農家数	経営耕地面積		
		433 戸	467 戸	30,204 a		
		林業	国有林面積	民有林面積		人工林率
	漁 業	4,413 ha	61,548 ha	76.5 %		特産品等
		漁港数	漁獲量	出荷額		
		— 箇所	— トン	— 百万円		
	工 業	事業所数	従業者数	出荷額		ゆず、番茶、オモト、ハ ウスイチゴ、シイタケ、 スタチ、花木、山菜、杉、 松
		21 箇所	664 人	96,356 百万円		
		商業	事業所数	従業者数		
101 箇所	308 人	4,228 百万円				
行政 の 目 標 色	平成17年3月1日、鷲敷町、相生町、上那賀町、木沢村、木頭村が合併し、那賀町が誕生した。「住民が互いに手をたずさえ、自分達の手で創る那賀町」を新町におけるまちづくりの基本理念とし、「住む人、来る人に魅力いっぱいのもち」を新町の将来像とした。その実現に向け、自然環境に配慮したやさしいまちづくり、だれもがゆとりの中で安心して生活できるまちづくり、すべての人にやさしい福祉のまちづくり、みんなでつくる個性と活力があふれるまちづくり、すべての人の個性や創造性が息づく教育文化のまちづくり、地域の特性を活かしてさまざまな産業が育つまちづくりをまちづくりの目標とした。					
長期計画	基本構想	平成27～令和6年度	基本計画	令和2～6年度		
共同処理事務	老人ホーム、議会議員公務災害、消防非常勤職員等の公務災害・報償金等、退職手当、非常勤職員公務災害、滞納整理、後期高齢者医療事務					
予 算 規 模 (普 通 会 計 当 初 予 算)						
令和5年度(a)	10,687,111 千円	令和4年度(b)	9,649,089 千円	伸び率 $\frac{(a)}{(b)} - 1$	10.8 %	
重 点 事 業	令和5年度予算		令和4年度実績			
	千円		千円			
	1	那賀町総合体育館建設事業	1,364,933	1	おもちゃ美術館整備事業	216,236
	2	消防団詰所新築事業	62,930	2	チップ工場建築工事	419,260
	3	ふる里留学制度	7,120	3	那賀町総合体育館建設事業	400,509
	4	地域医療体制の充実	416,515	4	学校給食センター建設事業	54,227
5	認定こども園運営事業	296,289	5	木沢地区FTTH整備事業	133,564	
令 和 4 年 度 決 算 状 況 (普 通 会 計)						
収 支	歳入総額	うち地方交付税	歳出総額	うち普通建設事業費	歳入歳出差引	実質収支
	千円	千円	千円	千円	千円	千円
	12,724,222	5,439,673	11,998,797	3,322,800	725,425	583,630
指 標 等	財政力指数	経常収支比率	財政調整基金	減債基金	その他特定目的基金	地方債現在高
	0.20	88.6 %	百万円 3,711	百万円 2,419	百万円 4,493	百万円 13,508
令 和 4 年 度 地 方 公 営 企 業 の 状 況						
区 分		内 訳				
法 適 用 企 業	事業名	工業用水道事業	病院事業			
	経常 収支比率	145.9 %	105.0 %	%	%	%
法 非 適 用 企 業	事業名	簡易水道事業	農業集落排水事業	林業集落排水事業	介護サービス事業	
	収益的 収支比率	76.2 %	80.0 %	94.7 %	100.0 %	%
健全化判断比率 (R4年度決算)		令 和 4 年 度 市 町 村 税 の 状 況				
実質赤字比率	— %	地 方 算 税 額	市町村民税	純固定資産税	その他	計
連結実質赤字比率	— %		392,723 千円	426,477 千円	161,302 千円	980,502 千円
実質公債費比率	9.0 %	徴 収 率	市町村民税	純固定資産税	税目計 (国保税を除く)	
将来負担比率	— %		98.2 %	95.9 %	97.4 %	


	むぎ ちよう 牟 岐 町		令和2年 国勢調査	人口 3,743 人			
	所在地 〒775-8570 海部郡牟岐町大字中村字本村7番地4		庁舎竣工年月 昭48 11月	世帯数 1,718 世帯			
TEL 0884-72-1111	交通機関 JR牟岐線牟岐駅から徒歩5分		面積 56.62 km ²	年齢別人口 0歳~14歳 232人 15歳~64歳 1,495人 65歳以上 2,016人			
FAX 0884-72-2716			産業別就業人口 I 229人 II 312人 III 1,087人	高齢者比率 53.9 %			
URL https://www.town.tokushima-mugi.lg.jp/			指定地域 (過) (辺) (離) (都) (特農)	類型 I - 2			
町 長 ます とも 富 治 任 (2期目) R9. 4. 26	副 町 長 おお もり ひろ ふみ 大 森 博 文 期 R9. 6. 30		議 長 き だ しゆん じ 喜 田 俊 司 R9. 4. 30	副 議 長 ふじ もと まさ ふみ 藤 元 雅 文 議員任期			
職員数 (R5. 4. 1)		党 派 別 議員数 (R5. 7. 1)	条例定数 8人 (平成22年6月22日) 現 員 8人	自 立 国 公 共 維 社 れ 諸 無 民 民 民 明 産 新 民 わ 派 所 属			
普通会計 70人 公営企業会計 8 合 計 78	令和5年ラスパイレス指数 96.4			1 1 1	7		
令和4の 年度備 公状 共況	小 学 校 1	中 学 校 1	市 町 村 立 保 育 所 0	市 幼 稚 園 0	市 町 村 立 認 定 こ ど も 園 1	児 童 館 0	図 書 館 1
	公 営 住 宅 等 149	都 市 公 園 2	公 民 館 0	体 育 館 1	プ ー ル 1	病 院、診 療 所 1	市 民 会 館、公 会 堂 2
行 政 機 構	町 長 — 副 町 長 — 会計管理者		総 務 課 — デジタル推進課 — 住 民 福 祉 課 — 隣 保 館 — 健 康 生 活 課 — 産 業 課 — 企 画 政 策 課 — 建 設 課 — 水 道 課 — 税 務 会 計 課 — 保 育 園		教 育 長 — 教 育 次 長 — 図 書 館 — 給 食 セ ン タ ー 議 会 一 事 務 局 選 挙 管 理 委 員 会 一 事 務 局 (総務課内) 農 業 委 員 会 一 事 務 局 (産業課内) 監 査 委 員		
合 併 の 経 過	明治22年10月1日 町村制施行 牟岐村となる 大正4年11月10日 町制施行 牟岐町となる						


地 域 の 特 徴	地 勢	地勢は一般に急峻で、北辺の町境界には胴切山(884m)、矢筈山(801m)、五剣山(638m)の山々が連なり、これらを主峰として大小の山系がモザイク状に展開し、さらに南部海岸地帯には鍛冶屋谷山(353m)が連なり、その間を縫って牟岐川、内妻川が南流し太平洋に注いでいる。				
	農 業	販売農家数	自給的農家数	経営耕地面積		
		76 戸	36 戸	8,359 a		
	林 業	国有林面積	民有林面積	人工林率		
		1 ha	4,892 ha	62.2 %		
	漁 業	漁港数	漁獲量	出荷額		特産品等
		2 箇所	116 トン	207 百万円		
	工 業	事業所数	従業者数	出荷額		あわび、とこぶし、天草、ひじき、あんろく、干物、かつお節、細ねぎ
8 箇所		71 人	865 百万円			
商 業	事業所数	従業者数	年間販売額			
	65 箇所	256 人	2,199 百万円			
行政特 政の 目 標 色	町の主産業たる農林水産業の生産性を高めるためには抜本的な構造改善が必要である。一方、恵まれた自然を生かし観光を振興することにより波及的効果を他産業にひろめ、生産所得の増大と町民の生活水準の向上をはかる必要がある。また、交通通信体系の確保、学校施設の整備、社会教育の推進と生活環境施設を整備するとともに、阿南市及び隣接町村間の行政社会経済関係を緊密にして、将来における広域市町村圏の基盤を形成する。					
長 期 計 画	基本構想	令和3～12年度		基本計画	令和3～12年度	
共同処理事務	ごみ、し尿、老人ホーム、特養老人ホーム、退職手当、議会議員公務災害、消防非常勤職員等の公務災害・報償金等、非常勤職員公務災害、消防、要介護認定事務、滞納整理、後期高齢者医療事務					
予 算 規 模 (普 通 会 計 当 初 予 算)						
令和5年度(a)	3,278,482 千円	令和4年度(b)	2,953,957 千円	伸び率 $\frac{(a)}{(b)} - 1$	11.0 %	
重 点 事 業	令和5年度予算	千円		令和4年度実績	千円	
	1 庁舎建設事業	232,000		1 道路メンテナンス事業	51,599	
	2 道路メンテナンス事業	156,300		2 市字ヶ丘交流センター建設事業	48,206	
	3 小型動力ポンプ付積載車・水槽付ポンプ車購入事業	49,000		3 広域漁港整備事業	12,865	
	4 広域漁港整備事業	27,549		4 八坂残土場整備事業	11,253	
	5 林道内妻線改修工事	27,002		5 庁舎建設事業	8,305	
令 和 4 年 度 決 算 状 況 (普 通 会 計)						
収 支	歳入総額	うち地方交付税	歳出総額	うち普通建設事業費	歳入歳出差引	実質収支
	千円 3,778,435	千円 1,998,340	千円 3,301,035	千円 227,870	千円 477,400	千円 390,841
指 標 等	財政力指数	経常収支比率	財政調整基金	減債基金	その他特定目的基金	地方債現在高
	0.16	% 89.3	百万円 1,300	百万円 222	百万円 39	百万円 3,448
令 和 4 年 度 地 方 公 営 企 業 の 状 況						
区 分		内 訳				
法 適 用 企 業	事業名	簡易水道事業				
	経常 収支比率	% 100.6	%	%	%	%
法 非 適 用 企 業	事業名					
	収益的 収支比率	%	%	%	%	%
健全化判断比率 (R4年度決算)		令 和 4 年 度 市 町 村 税 の 状 況				
実質赤字比率	— %	地 決 算 税 額	市町村民税	純固定資産税	その他	計
連結実質赤字比率	— %		139,040 千円	129,937 千円	41,930 千円	310,907 千円
実質公債費比率	8.3 %	徴 収 率	市町村民税	純固定資産税	税目計 (国保税を除く)	
将来負担比率	6.1 %		99.2 %	95.5 %	97.3 %	

	み なみ ちよう 美 波 町		令和2年国勢調査	人口	6,222 人				
				世帯数	2,677 世帯				
				年齢別人口	0歳～14歳 482人	15歳～64歳 2,668人	65歳以上 3,071人		
				高齢者比率	49.4 %				
所在地 〒779-2395		庁舎竣工年月	面積	140.74 km ²					
海部郡美波町奥河内字本村18番地1		平元2月	産業別就業人口	I 390人	II 507人	III 1,678人			
TEL	0884-77-1111		交通機関	JR牟岐線日和佐駅から徒歩15分					
FAX	0884-77-1666		指定地域	過 山 辺 都 (特農)					
URL	https://www.town.minami.lg.jp/								
町長	かげ じ のぶ よし 影 治 信 良	任 期	(4期目) R7. 8. 22	議長	はる た ひろ かず 春 田 裕 計	議員任期	R8. 5. 13		
副町長	いそ の はる ゆき 磯 野 晴 幸	期	R8. 3. 31	副議長	かん りょう たか とし 丸 龍 孝 敏				
職員数 (R5. 4. 1)		党 派 別	条例定数 12人 (平成25年3月15日)	自 立 国 公 共 維 社 れ 諸 無	民 民 民 明 産 新 民 わ 派 属				
普通会計	107人			議員数 (R5. 7. 1)	現 員 12人				
公営企業会計 合 計	64 171						1		11
令和5年ラスパイレズ指数	92.6								
令和4年の年度備公状況	小学校	中学校	市 町 村 立 保 育 所	市 幼 町 稚 村 立 園	市 町 村 立 認 定 こ ど も 園	児 童 館	図 書 館		
	5	4	0	0	4	1	1		
	公営住宅等	都市公園	公 民 館	体 育 館	プ ー ル	病院、診療所	市民会館、公会堂		
	186	1	31	2	1	3	2		
行政機構	町 副 町 長	会 計 課 総 務 課 — デジタル自治推進室 政 策 推 進 課 消 防 防 災 課 税 務 課 住 民 生 活 課 — 隣 保 館 福 祉 課 — 地 域 包 括 支 援 セ ン タ ー — 日 和 佐 こ ど も 園 — 赤 松 こ ど も 園 — 由 岐 こ ど も 園 — 阿 部 こ ど も 園 支 所 長 — 阿 部 出 張 所 — 阿 部 診 療 所 — 搬 送 班 支 所 — 健康増進課 — 産業振興課 — 建設課 — 水道課 — 美波病院 — 日和佐診療所 — 由岐支所	議 長 — 議 会 事 務 局 監 査 委 員 — 事 務 局 (議 会 事 務 局 内) 教 育 長 — 教 育 委 員 会 — 小・中学校 — 給食センター — 日和佐公民館 — 由岐公民館 — 海洋センター — ふれあいホール — 図書資料館 — 総合体育館 — うみがめ博物館						
	合併の経過	明治22年10月1日 町村制施行 日和佐村、赤河内村、三岐田村、阿部村となる 明治40年11月1日 町制施行 日和佐村を日和佐町と改める 大正11年4月17日 町制施行 三岐田村を三岐田町と改める 昭和30年2月11日 町村合併 三岐田町・阿部村を合併、由岐町となる 昭和31年9月30日 町村合併 赤河内村・日和佐町を合併、日和佐町となる 平成18年3月31日 町村合併 由岐町・日和佐町を合併、美波町となる							


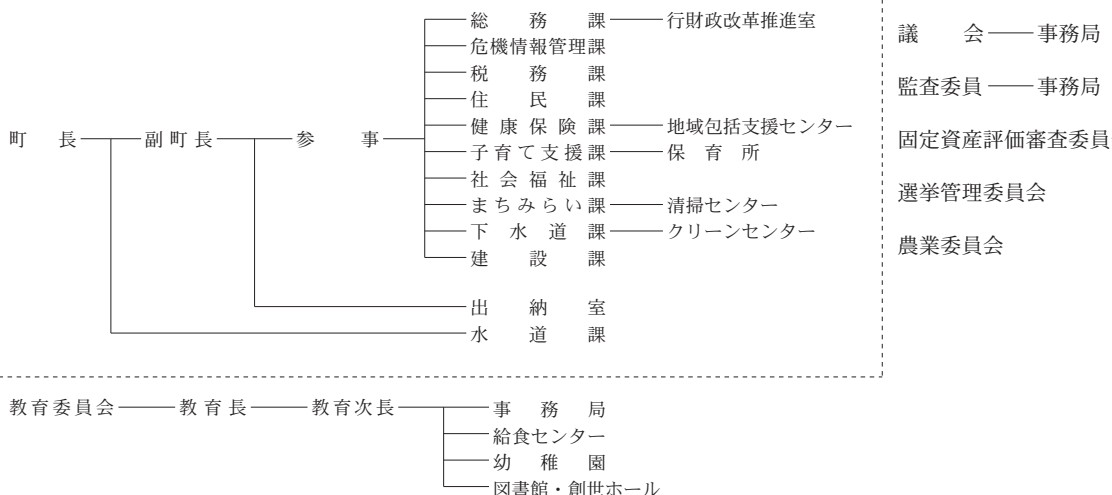
地 域 の 特 徴	地 勢	徳島県南東部に位置し、北は阿南市、那賀町、西は牟岐町、海陽町に接し、南東は太平洋に臨み、暖かい黒潮の良好な漁場を有している。 海岸部は、ウミガメが産卵をする砂浜や、陸けい島、離島、海食崖、海食窪、海食洞、多様な岩礁など、風光明媚なりアス式海岸で「室戸阿南海岸国定公園」に指定されている。				
	農 業	販売農家数	自給的農家数	経営耕地面積		
		163 戸	91 戸	17,152 a		
	林 業	国有林面積	民有林面積	人工林率		
		122 ha	12,367 ha	55.6 %		
	漁 業	漁港数	漁獲量	出荷額		特産品等
		3 箇所	356 トン	578 百万円		
工 業	事業所数	従業者数	出荷額	海産物、水産加工物、焼肉のタレ、きゅうり、菜の花、オクラ、ほうれん草、ブロッコリー		
	10 箇所	152 人	2,303 百万円			
商 業	事業所数	従業者数	年間販売額			
	80 箇所	289 人	3,391 百万円			
行特 政 の 目 標 色	海・山・川の恵みを活かし、知恵と心でつくるまち ～住んでよかったと実感できるまちを目指して～ ①働く場所とにぎわいがたくさんあるまち ②誰もが安全・安心に暮らせるまち ③美しい自然を次世代へつなぐ持続可能なまち ④郷土を愛し、未来を創る人を育むまち ⑤快適で居心地の良いまち ⑥すべての人が健康で安心して暮らせるまち ⑦住民と共に創る自立したまち					
長 期 計 画	基本構想	令和4～13年度	基本計画			
共同処理事務	ごみ、し尿、特養、老人ホーム、退職手当、議会議員公務災害、非常勤職員公務災害、消防非常勤職員等の公務災害・報償金等、消防、要介護認定事務、滞納整理、後期高齢者医療事務					
予 算 規 模 (普 通 会 計 当 初 予 算)						
令和5年度(a)	7,773,471 千円	令和4年度(b)	6,662,276 千円	伸び率 $\frac{(a)}{(b)} - 1$	16.7 %	
重 点 事 業	令和5年度予算	千円		令和4年度実績	千円	
	1 高台整備事業	981,750		1 高台整備事業	288,164	
	2 漁港整備事業	178,500		2 新型コロナウイルス感染症対応地方創生臨時交付金事業	216,444	
	3 まちなかウォークアブル推進事業	164,871		3 旧由岐病院跡地整備事業	130,193	
	4 機能強化事業	146,921		4 橋梁維持費	82,962	
	5 地方創生拠点整備交付金事業	146,000		5 価格高騰緊急支援給付金給付事業費	63,352	
令 和 4 年 度 決 算 状 況 (普 通 会 計)						
収 支	歳入総額	うち地方交付税	歳出総額	うち普通建設事業費	歳入歳出差引	実質収支
	千円 6,789,166	千円 3,522,363	千円 6,588,711	千円 1,192,711	千円 200,455	千円 172,544
指 標 等	財政力指数	経常収支比率	財政調整基金	減債基金	その他特定目的基金	地方債現在高
	0.16	96.2 %	百万円 1,578	百万円 781	百万円 1,567	百万円 7,846
令 和 4 年 度 地 方 公 営 企 業 の 状 況						
区 分		内 訳				
法 適 用 企 業	事業名	水道事業	病院事業			
	経常収支比率	102.8 %	98.4 %	%	%	%
法 非 適 用 企 業	事業名	簡易水道事業	公共下水道事業	漁業集落排水事業		
	収益的収支比率	111.0 %	99.6 %	110.0 %	%	%
健全化判断比率 (R4年度決算)		令 和 4 年 度 市 町 村 税 の 状 況				
実質赤字比率	— %	地 決 算 税 額	市町村民税	純固定資産税	その他	計
連結実質赤字比率	— %		222,623 千円	215,097 千円	63,037 千円	500,757 千円
実質公債費比率	7.6 %	徴 収 率	市町村民税	純固定資産税	税目計 (国保税を除く)	
将来負担比率	19.5 %		97.9 %	94.0 %	96.1 %	


	かい よう ちょう 海 陽 町		令和2年国勢調査	人口 8,358 人
				世帯数 4,018 世帯
				年齢別人口 0歳～14歳 623人 15歳～64歳 3,813人 65歳以上 3,873人
				高齢者比率 46.6 %
		所在地 〒775-0295 海部郡海陽町大里字上中須 128番地	庁舎竣工年月 昭54 3月	面積 327.67 km ²
TEL	0884-73-1234		交通機関 JR牟岐線阿波海南駅から徒歩5分	産業別就業人口 I 613人 II 972人 III 2,392人
FAX	0884-73-3097			指定地域 (過) (山) (辺) (特農)
URL	https://www.town.kaiyo.lg.jp/			
町長	み 三 うら 浦 しげ 茂 き 貴 任	(2期目) R8. 5. 13	議長 こ 小 やま 山 しん 慎	議員任期 R8. 5. 13
副町長	よこ 横 たか 考 し 志 期	R9. 3. 31	副議長 あずま 東 ひさ 久 ひろ 博	
職員数 (R5. 4. 1)		党派別 条例定数 14人 (平成26年4月27日)	自立国公共維社 民民民明産新 民民民明産新 民民民明産新	れ 諸 無 い 派 所 わ 属
普通会計	95人			
公営企業会計 合計	46 141			
令和5年ラスパイレス指数	90.5	議員数 (R5. 7. 1)	現 員 14人	1
令和4の年整備状況	小学校 3 中学校 2 公営住宅等 145	市町村立 保 育 所 3 市 幼 稚 園 1 市 町 村 立 認 定 こ ど も 園 0	市 町 村 立 認 定 こ ど も 園 0 プ ー ル 2	児 童 館 0 病 院、診 療 所 3 図 書 館 2 市 民 会 館、公 会 堂 1
行政機構	町長 — 副町長 — 参事 会計管理者	海南庁舎	総務課 行革政策課 税務出納課 建設防災課 住民環境課 産業振興課	議 会 — 事務局 教育委員会 — 教育政策課 幼稚園、小学校、中学校、給食センター 地域つながり課 公民館、図書館、文化館、博物館、人権教育、文化財保護、スポーツ振興 選挙管理委員会 — 事務局 監 査 委 員 — 事務局 農業委員会 — 事務局 固定資産評価審査委員会 — 事務局
		海部庁舎	子どもあゆみ保健課 長寿福祉人権課	
		穴喰庁舎	観光交流課 上下水道課	
		病 院		
合併の経過	明治22年10月1日 町村制施行 浅川村、川東村、川上村、鞆奥村、川西村、穴喰村となる 大正12年1月1日 町制施行 鞆奥村が鞆奥町となる 大正13年8月10日 町制施行 穴喰村が穴喰町となる 昭和30年3月31日 浅川村・川東村・川上村が合併、海南町となる 鞆奥町・川西村が合併、海部町となる 平成18年3月31日 海南町・海部町・穴喰町が合併、海陽町となる			

地域の特徴	地勢	<p>海陽町は、徳島県の最南端に位置し、南東の海岸線は太平洋を望み、北は那賀町、東は海部郡牟岐町に、西は高知県と隣接している。北部・西部には1,000メートル級の緑豊かな山々がそびえ、これらの山々を水源として、地域の中央には北から南に海部川が、南部では西から東に穴喰川が太平洋に流れ込んでいる。海部川下流の流域沿いに細長く開けた平野部は、海部川の沖積作用によって形成され、その広さは郡内一を誇っている。青く美しい海岸は、室戸阿南海岸国定公園に指定され、岬や入り江を有する美しいリアス式海岸となっている。また、海岸線に沿って徳島市から高知県とを結ぶ国道55線とJR牟岐線・阿佐海岸鉄道がほぼ並行に走り、南北には、海部川に沿って国道193号線が国道55号線と那賀町中央部を結んでいる。</p>					
	農業	販売農家数	自給的農家数	経営耕地面積		特産品等	
		317 戸	207 戸	39,151 a			
	林業	国有林面積	民有林面積	人工林率			きゅうり、ブロッコリー、にんじん、いちご、スターチス、バラ、干魚、寒茶、阿波尾鶏
		1,218 ha	28,763 ha	75.3 %			
	漁業	漁港数	漁獲量	出荷額			
		3 箇所	1,024 トン	359 百万円			
工業	事業所数	従業者数	出荷額				
	11 箇所	546 人	16,608 百万円				
商業	事業所数	従業者数	年間販売額				
132 箇所	589 人	8,163 百万円					
行政の目標色	<p>豊かな自然をはじめとした魅力資源や、人のあたたかさ、環境とまちの気風を積極的に活かすとともに、効果的な情報発信の推進に努め、「居心地の良いまち」「訪れたいまち」「住み続けたいまち」と、幅広く町内外の人々から選ばれるまちを目指します。</p>						
長期計画	基本構想	平成30～令和9年度	基本計画	令和5～9年度			
共同処理事務	<p>ごみ、し尿、老人ホーム、特別養護老人ホーム、議会議員公務災害、退職手当、非常勤職員公務災害、消防非常勤職員等の公務災害・報償金等、常備消防、要介護認定事務、滞納整理、後期高齢者医療事務</p>						
予 算 規 模 (普通会計当初予算)							
令和5年度(a)	7,335,764 千円	令和4年度(b)	7,255,858 千円	伸び率 $\frac{(a)}{(b)} - 1$	1.1 %		
重点事業	令和5年度予算		令和4年度実績				
	千円		千円				
	1	行財政改革推進支援事業	10,540	1	防災行政無線システム改修事業	20,900	
	2	グローバル教育事業	50,166	2	中里農業構造改善センター耐震改修事業	112,554	
	3	物価高騰生活応援商品券事業	66,881	3	行財政改革プラン実行支援事業	7,256	
	4	防災行政無線システム改修事業	13,200	4	阿佐東線鉄道経営安定支援事業	91,600	
5	穴喰地区防災公園整備事業	52,000	5	グローバル教育事業	27,846		
令和4年度決算状況(普通会計)							
収支	歳入総額	うち地方交付税	歳出総額	うち普通建設事業費	歳入歳出差引	実質収支	
	千円	千円	千円	千円	千円	千円	
	8,794,581	4,350,317	8,309,995	1,027,600	484,586	471,205	
指標等	財政力指数	経常収支比率	財政調整基金	減債基金	その他特定目的基金	地方債現在高	
	0.19	84.6 %	百万円 3,948	百万円 1,897	百万円 4,384	百万円 6,123	
令和4年度地方公営企業の状況							
区分		内 訳					
法適用企業	事業名	水道事業	病院事業				
	経常収支比率	115.9 %	92.5 %	%	%	%	
法非適用企業	事業名	特定環境保全公共下水道事業	農業集落排水事業	漁業集落排水事業	介護サービス事業		
	収益的収支比率	102.2 %	108.7 %	107.8 %	0.0 %	%	
健全化判断比率(R4年度決算)		令和4年度市町村税の状況					
実質赤字比率	- %	地決 方算 税額	市町村民税	純固定資産税	その他	計	
連結実質赤字比率	- %		303,339 千円	320,546 千円	109,220 千円	733,105 千円	
実質公債費比率	1.3 %	徴 収 率	市町村民税	純固定資産税	税目計(国保税を除く)		
将来負担比率	- %		98.5 %	94.1 %	96.3 %		

	まつ しげ ちょう 松 茂 町		令和2年国勢調査	人口	14,583 人			
				世帯数	5,847 世帯			
				年齢別人口	0歳～14歳 1,879人	15歳～64歳 8,772人	65歳以上 3,916人	
				高齢者比率	26.9 %			
		所在地 〒771-0295	庁舎竣工年月	面積	14.34 km ²			
		板野郡松茂町広島字東裏30番地	平28 12月	産業別就業人口	I 539人	II 1,920人	III 4,717人	
TEL	088-699-2111			指定地域	③(都)③(拠)			
FAX	088-699-6010			類型	III - 2			
		交通機関 徳島バス鳴門線広島から徒歩5分		URL https://www.town.matsushige.tokushima.jp/				
町長	よし だ なお と 吉 田 直 人	(2期目) R7. 8. 20	議長	かわ だ おさむ 川 田 修	議員任期 R9. 4. 30			
副町長	ふ じ まさ あき 富 士 雅 章	期 R7. 9. 6	副議長	ばん どう きぬ よ 板 東 絹 代				
職員数 (R5. 4. 1)		党 派 別	条例定数 12人 (平成21年3月25日)	自 立 国 公 共 維 社 れ 諸 無	民 民 民 明 産 新 民 わ 派 属			
普通会計	107人			現 員 12人				
公営企業会計 合計	19 126							
令和5年ラスパイレズ指数		92.8	議員数 (R5. 7. 1)					
令和4の 年度備 公状 共況	小 学 校	中 学 校	市 町 村 立 保 育 所	市 町 村 立 幼 稚 園	市 町 村 立 認 定 こ ど も 園	児 童 館	図 書 館	
	3	1	0	3	0	4	1	
	公営住宅等	都 市 公 園	公 民 館	体 育 館	プ ー ル	病 院、診 療 所	市 民 会 館、公 会 堂	
	304	5	1	2	0	0	1	
行 政 機 構	町長 — 副町長 — 総務部長 — 総務課 — 個人情報保護審査会 情報公開審査委員会 固定資産評価審査委員会 選挙管理委員会 税務課 — チャレンジ課 — 交流拠点施設 危機管理課 — 民生部長 — 福祉課 — 地域子育て支援センター 学習センター 子ども家庭支援室 住民課 — 保健相談センター 長寿社会課 — 地域包括支援センター 産業建設部長 — 産業環境課 — 消費生活センター 環境センター 農業排水機場 農業委員会 上下水道課 — 農業集落排水施設 ニュータウン汚水処理場 浄水場 建設課 — 都市下水道ポンプ場 都市計画審議会 会計管理者 — 出納室			議 会 — 議会事務局 — 監査委員 教育委員会 — 教育長 — 教育次長 — 学校教育課 — 小学校 中学校 幼稚園 給食センター 社会教育課 — 公民館 図書館 歴史民俗資料館				
	合併の経過	明治22年10月1日 町村制施行 松茂村となる 昭和36年8月1日 町制施行 松茂町となる						


地 域 の 特 徴	地 勢	県の北東部、吉野川下流域の三角州に位置し、紀伊水道を隔てて淡路島・和歌山を臨み、東に大阪・神戸の大都市圏を控えている。町内にある「徳島阿波おどり空港」は本県の空の玄関として、また町内を縦貫する国道11号と県道徳島空港線は徳島道・神戸淡路鳴門道を経て本州と直結し、四国と京阪神を結ぶ陸の玄関口ともなっている。本町は、人・物・情報の交流拠点として、活発にゆきかうまちづくりを進めている。							
	農 業	販売農家数	165 戸	自給的農家数		30 戸	経営耕地面積	27,400 a	
		林業	国有林面積	— ha		民有林面積	4 ha	人工林率	100 %
	漁 業	漁港数	1 箇所	漁獲量		241 トン	出荷額	148 百万円	特産品等
		工業	事業所数	42 箇所		従業者数	2,363 人	出荷額	
	商 業	事業所数	124 箇所	従業者数		1,395 人	年間販売額	52,058 百万円	かんしょ、れんこん、 梨、のり、だいこん、 ちりめんじゃこ、ねぎ
		行政特 政の 目 標 色	「第五次松茂町総合計画」を基本理念とし、①深刻な被害をもたらす自然災害への防災・減災対策、②未来を担う人材の育成を目指した教育環境の整備、③高齢者が地域に活力をもたらす人財として活躍できる社会の実現、④住民の健康増進を図るスポーツの活性化、以上の4施策を柱に据えた、住民目線のまちづくりを行っている。これらの住民に寄り添った行政運営を通じ、笑顔の満ちあふれる「空と海の輝く緑の臨空都市」を目指す。						
	長 期 計 画	基本構想	平成28～令和7年度			基本計画	平成28～令和7年度		
共同処理事務	消防、青少年育成センター、競艇、退職手当、議会議員公務災害、消防非常勤職員等公務災害・報償金等、非常勤職員公務災害、介護認定審査会、滞納整理、後期高齢者医療事務、消費者相談、埋蔵文化財								
予 算 規 模 (普 通 会 計 当 初 予 算)									
令和5年度(a)	6,741,573 千円	令和4年度(b)	6,476,073 千円	伸び率 $\frac{(a)}{(b)} - 1$	4.1 %				
重 点 事 業	令和5年度予算	千円		令和4年度実績	千円				
	1 コミュニティバス運行事業	29,000		1 コミュニティバス運行事業	27,400				
	2 地域経済力推進事業	32,000		2 地域経済力推進事業	14,988				
	3 地域子育て支援拠点事業	23,563		3 地域子育て支援拠点事業	20,279				
	4 松鶴苑横駐車場等整備事業	30,000		4 子ども家庭総合支援事業	776				
	5 スtockマネジメント事業	30,500		5 スtockマネジメント事業	15,370				
令 和 4 年 度 決 算 状 況 (普 通 会 計)									
収 支	歳入総額	うち地方交付税	歳出総額	うち普通建設事業費	歳入歳出差引	実質収支			
	6,962,849 千円	690,979 千円	6,726,493 千円	725,807 千円	236,356 千円	225,275 千円			
指 標 等	財政力指数	経常収支比率	財政調整基金	減債基金	その他特定目的基金	地方債現在高			
	0.83	78.9 %	2,253 百万円	221 百万円	2,274 百万円	3,363 百万円			
令 和 4 年 度 地 方 公 営 企 業 の 状 況									
区 分		内 訳							
法 適 用 企 業	事業名	水道事業	公共下水道事業	農業集落排水事業					
	経常収支比率	103.2 %	137.4 %	100.0 %	%	%			
法 非 適 用 企 業	事業名								
	収益的収支比率	%	%	%	%	%			
健全化判断比率 (R4年度決算)		令 和 4 年 度 市 町 村 税 の 状 況							
実質赤字比率	— %	地 決 算 税 額	市町村民税	純固定資産税	その他	計			
連結実質赤字比率	— %		979,490 千円	1,481,465 千円	297,245 千円	2,758,200 千円			
実質公債費比率	△ 2.2 %	徴 収 率	市町村民税	純固定資産税	税目計 (国保税を除く)				
将来負担比率	— %		97.4 %	98.0 %	97.9 %				

	きた じま ちょう 北 島 町		令和2年国勢調査	人口 22,745 人		
	所在地 〒771-0285		庁舎竣工年月	世帯数 9,353 世帯		
	板野郡北島町中村字上地23番地の1		昭50 1月	年齢別人口 0歳～14歳 3,410人 15歳～64歳 13,241人 65歳以上 5,799人		
	交通機関 徳島バス北島町役場前下車			高齢者比率 25.8 %		
	TEL 088-698-9801	面積 8.74 km ²		産業別就業人口 I 261人 II 2,855人 III 7,264人		
FAX 088-698-3642	指定地域 (都)(拠)		類型 V - 2			
URL https://www.town.kitajima.lg.jp/						
町 長 古 川 保 博 任 (4期目) R8. 1. 22	議 長 武 山 光 憲 R9. 4. 29	副 町 長 藤 本 宏 期 R8. 2. 11	副 議 長 梶 哲 也 R9. 4. 29	議員任期		
職員数 (R5. 4. 1) 普通会計 149人 公営企業会計 18 合 計 167		党派別 条例定数 13人 (平成30年9月27日)	自 立 国 公 共 維 社 れ 諸 無 民 民 民 明 産 新 民 い 派 所 属	現 員 13人		
令和5年ラスパイレス指数 94.7		議 員 数 (R5. 7. 1)	1 1	11		
令和4の年整備状況	小 学 校 3 中 学 校 1 公営住宅等 0	中 学 校 1 都 市 公 園 23 公 民 館 1	市 町 村 立 幼 稚 園 3 市 幼 稚 園 3 体 育 館 3	市 町 村 立 認 定 こ ど も 園 0 プ ー ル 1	児 童 館 5 病 院、診 療 所 0	図 書 館 1 市 民 会 館、公 会 堂 1
行 政 機 構				議 会 — 事 務 局 監 査 委 員 — 事 務 局 固 定 資 産 評 価 審 査 委 員 会 選 挙 管 理 委 員 会 農 業 委 員 会		
合 併 の 経 過	明治22年10月1日 町村制施行 北島村となる 昭和15年2月11日 町制施行 北島町となる					

地 域 の 特 徴	地 勢	吉野川下流に発達した三角州のほぼ中央にあり、南は徳島市、北は鳴門市、東は松茂町、西は藍住町に接している。地形は西高東低で、山はなく、周囲を旧吉野川、今切川、鍋川の三つの川が流れている。				
	農 業	販売農家数	自給的農家数	経営耕地面積		
		107 戸	113 戸	10,263 a		
	林 業	国有林面積	民有林面積	人工林率		
		— ha	— ha	— %		
	漁 業	漁港数	漁獲量	出荷額		特産品等
		— 箇所	— トン	— 百万円		
工 業	事業所数	従業者数	出荷額	れんこん、甘藷、梨、 ほうれん草		
	32 箇所	1,476 人	53,049 百万円			
商 業	事業所数	従業者数	年間販売額			
	205 箇所	2,007 人	66,767 百万円			
行政 の 目 標 色	「文化的で安心して暮らせるまちづくり」の実現を目指し、各種施策を推進している。現在の厳しい財政状況においても良質な行政サービスを維持するために、行財政の効率化・健全化に努めている。また、構造改革、情報公開を進め、住民に分かりやすい住民主体の行政をめざす。地域住民や団体との連携を深め、生活環境の改善や地域福祉の充実などの協働活動に取り組んでいる。特に、ごみ問題、子育て支援や高齢者福祉、防災に向けての活動など、町民のニーズに沿った施策を展開する。					
長 期 計 画	基本構想	平成28～令和7年度	基本計画	令和4～7年度		
共同処理事務	消防、青少年育成センター、競艇、議会議員公務災害、退職手当、消防非常勤職員等の公務災害・報償金等、非常勤職員公務災害、介護保険認定審査会、滞納整理、障害程度区分認定審査会、後期高齢者医療事務					
予 算 規 模 (普 通 会 計 当 初 予 算)						
令和5年度(a)	8,922,000 千円	令和4年度(b)	8,698,000 千円	伸び率 $\frac{(a)}{(b)} - 1$	2.6 %	
重 点 事 業	令和5年度予算		令和4年度実績			
	千円		千円			
	1	北島中学校講堂防音機能復旧事業	151,954	1	北島南幼稚園増築工事費	212,512
	2	給食センター用地購入	17,506	2	子どもはぐくみ医療助成事業費	121,753
	3	出産・子育て応援交付金	22,750	3	北島町再生可能エネルギー導入目標策定支援業務委託料	9,966
	4	地球温暖化対策事業費補助金	39,500	4	排水路浚渫業務委託料	20,504
5	北公園総合体育館修繕及び体育用具等購入費	23,300	5	鳴門市・北島町共同浄水場整備事業支出金	208,700	
令 和 4 年 度 決 算 状 況 (普 通 会 計)						
収 支	歳入総額	うち地方交付税	歳出総額	うち普通建設事業費	歳入歳出差引	実質収支
	千円	千円	千円	千円	千円	千円
	9,402,977	1,282,946	8,901,040	534,989	501,937	433,704
指 標 等	財政力指数	経常収支比率	財政調整基金	減債基金	その他特定目的基金	地方債現在高
	0.74	90.5 %	百万円 3,364	百万円 239	百万円 1,504	百万円 6,490
令 和 4 年 度 地 方 公 営 企 業 の 状 況						
区 分		内 訳				
法 適 用 企 業	事業名	水道事業	公共下水道事業			
	経常 収支比率	138.5 %	105.7 %	%	%	%
法 非 適 用 企 業	事業名					
	収益的 収支比率	%	%	%	%	%
健全化判断比率 (R4年度決算)		令 和 4 年 度 市 町 村 税 の 状 況				
実質赤字比率	— %	地 方 算 税 額	市町村民税	純固定資産税	その他	計
連結実質赤字比率	— %		1,577,358 千円	1,550,877 千円	271,178 千円	3,399,413 千円
実質公債費比率	5.3 %	徴 収 率	市町村民税	純固定資産税	税目計 (国保税を除く)	
将来負担比率	— %		99.2 %	99.3 %	99.2 %	


	あい ずみ ちよう 藍 住 町		令和2年国勢調査	人 口 35,246 人			
	所在地 〒771-1292 板野郡藍住町奥野字矢上前52番地1		庁舎竣工年月 平9 5月	世帯数 13,973 世帯			
	交通機関 JR高徳線勝瑞駅から車で10分		面積 16.27 km ²	年齢別人口 0歳~14歳 5,186人 15歳~64歳 20,635人 65歳以上 8,993人			
	TEL 088-637-3111	FAX 088-637-3154		高齢者比率 25.8 %			
URL https://www.town.aizumi.lg.jp/							
町 長 たか 高 橋 英 夫 任 期 R7. 12. 2	副 町 長 よし 吉 成 浩 二 期 R7. 3. 31	議 長 よね 米 本 義 博 議員任期 R10. 2. 28	副 議 長 とり 鳥 かい 海 のり 典 あき 昭				
職員数 (R5. 4. 1)		党 派 別 条例定数 16人 (平成19年6月29日)	自 立 国 公 共 維 社 れ 諸 無 民 民 民 明 産 新 民 わ 派 属				
普通会計 176人	公営企業会計 26 合 計 202		現 員 15人	1 1	13		
令和5年ラスパイレズ指数 96.0			議 員 数 (R5. 7. 1)				
令和4の 年度備 公状 共況	小 学 校 4	中 学 校 2	市 町 村 立 保 育 所 1	市 幼 町 村 立 幼 稚 園 4	市 町 村 立 認 定 こ ど も 園 0	児 童 館 8	図 書 館 1
	公営住宅等 537	都 市 公 園 0	公 民 館 0	体 育 館 2	プ ー ル 0	病 院、診 療 所 0	市 民 会 館、公 会 堂 1
行 政 機 構	町 長 — 上下水道課 副 町 長 — 総務企画課…… (政策推進室) (危機管理室) — 税 務 課 — 住 民 課 — 健康推進課…… (介護保険室) — 地域包括支援センター — 保健センター — 福 祉 課…… (子ども家庭支援室) — 中央保育所 — 藍翠苑、老人憩の家、江ノ口老人ルーム、児童館 — 建設産業課…… (産業支援室) — 農業振興センター — 消費生活センター — あいずみ藍工房 — 生活環境課 — 西クリーンステーション — 中央クリーンステーション		議 会 — 事務局 監 査 委 員 — 事務局 会 計 管 理 者 — 出 納 室 固 定 資 産 評 価 審 査 委 員 会 — 事 務 局 選 挙 管 理 委 員 会 — 事 務 局 農 業 委 員 会 — 事 務 局 教 育 委 員 会 教 育 次 長 教 育 長 事 務 局 学 校 教 育 課 — 幼稚園 — 小学校 — 中学校 — 適応指導教室 社 会 教 育 課 …… (青少年相談室) 図 書 館 総 合 文 化 ホール 藍 の 館、勝 瑞 城 跡 公 園 女 性 センター 江 ノ 口 集 会 所 町 民 体 育 館、武 道 館、 体 育 センター、バークゴルフ場、 河 川 敷 運 動 公 園、 町 民 テニ ス コー ト 場				
合 併 の 経 過	明治22年10月1日 町村制施行 藍園村、住吉村となる 昭和23年4月1日 名東郡新居村名田、北井上村小塚、北井上村祖母ヶ島、藍園村に編入合併 昭和30年4月29日 藍園村・住吉村合併、藍住町となる						

地 域 の 特 徴	地 勢	吉野川の下流域の北岸で、吉野川と旧吉野川に囲まれており、板野郡のほぼ中央にあるデルタ地帯。水利の便もよく、農業に適した地味肥沃な地帯である。徳島市と鳴門市に接し、近年は都市化の傾向にある。				
	農 業	販売農家数	自給的農家数	経営耕地面積		
		268 戸	182 戸	51,408 a		
	林 業	国有林面積	民有林面積	人工林率		
		— ha	— ha	— %		
	漁 業	漁港数	漁獲量	出荷額		特産品等
		— 箇所	— トン	— 百万円		
	工 業	事業所数	従業者数	出荷額		洋にんじん、みそ、つけもの、機械
		30 箇所	2,303 人	75,550 百万円		
事業所数		従業者数	年間販売額			
商業	300 箇所	2,857 人	78,771 百万円			
行政 の 目 標 色	人が輝き、未来が輝く、創造拠点のまちづくりを目指して 1 未来を育む教育のまち 2 生きがいのある文化のまち 3 自然にやさしい環境共生のまち 4 いきいきと暮らすことができる健康・福祉のまち 5 安全・快適な住宅都市のまち 6 活力あふれる産業のまち 7 着実に発展する共同参画のまち					
長期計画	基本構想	平成28～令和7年度	基本計画	平成28～令和7年度		
共同処理事務	消防、議会議員公務災害、退職手当、消防非常勤職員等の公務災害・報償金等、非常勤職員公務災害、介護認定審査会、滞納整理、後期高齢者医療事務、障害程度区分認定審査会					
予 算 規 模 (普通会計当初予算)						
令和5年度(a)	12,300,000 千円	令和4年度(b)	13,070,000 千円	伸び率 $\frac{(a)}{(b)} - 1$	△ 5.9 %	
重 点 事 業	令和5年度予算	千円	令和4年度実績	千円		
	1 再生可能エネルギー設備導入事業	133,000	1 一般廃棄物焼却施設大規模改修事業	1,531,437		
	2 世代間交流施設整備事業	120,000	2 藍染普及推進事業	80,670		
	3 災害物資集配送拠点施設整備事業	96,500	3 藍資料館整備事業	63,295		
	4 情報システム強靱性向上モデル更新事業	56,291	4 公立小中学校電子黒板整備事業	34,881		
	5 地域交流環境整備事業	7,000	5 勝瑞城館跡保存活用・整備事業	34,001		
令 和 4 年 度 決 算 状 況 (普通会計)						
収 支	歳入総額	うち地方交付税	歳出総額	うち普通建設事業費	歳入歳出差引	実質収支
	14,498,139 千円	2,051,659 千円	13,538,757 千円	2,315,333 千円	959,382 千円	899,535 千円
指 標 等	財政力指数	経常収支比率	財政調整基金	減債基金	その他特定目的基金	地方債現在高
	0.68	82.9 %	2,713 百万円	353 百万円	2,888 百万円	10,919 百万円
令 和 4 年 度 地 方 公 営 企 業 の 状 況						
区 分	内 訳					
法 適 用 企 業	事業名	水道事業	公共下水道事業			
	経常収支比率	110.3 %	126.6 %	%	%	%
法 非 適 用 企 業	事業名					
	収益的収支比率	%	%	%	%	%
健全化判断比率 (R4年度決算)		令 和 4 年 度 市 町 村 税 の 状 況				
実質赤字比率	— %	地 決 方 算 税 額	市町村民税	純固定資産税	その他	計
連結実質赤字比率	— %		2,007,921 千円	1,980,852 千円	351,868 千円	4,340,641 千円
実質公債費比率	6.0 %	徴 収 率	市町村民税	純固定資産税	税目計 (国保税を除く)	
将来負担比率	— %		98.4 %	97.1 %	97.8 %	

	いた の ちよう 板 野 町		令和2年国勢調査	人口	13,042 人			
				世帯数	5,054 世帯			
				年齢別人口	0歳～14歳	15歳～64歳	65歳以上	1,400人 7,226人 4,375人
				高齢者比率	33.7 %			
		所在地 〒779-0192	庁舎竣工年月	面積	36.22 km ²			
		板野郡板野町吹田字町南22番地2		産業別就業人口	I	II	III	624人 1,491人 3,945人
TEL	088-672-5980		昭43	指定地域	⑧(抛)⑧(農)			
FAX	088-672-5553		11月	類型	III - 2			
URL	http://www.town.itano.tokushima.jp/							
町長	たま い こう じ 任	玉 井 孝 治	(4期目) R7. 9. 3	議長	みず ぐち あき ひこ	水 口 昭 彦	議員任期 R9. 10. 31	
副町長	ひがし ね ひろ ゆき 幸 期	東 根 弘 幸	R9. 3. 22	副議長	おく お しゅう じ	奥 尾 周 二		
職員数 (R5. 4. 1)		党 派 別	条例定数 12人 (令和5年6月14日)	自 立 国 公 共 維 社 れ 諸 無	民 民 民 明 産 新 民 わ 派 属			
普通会計	122人			議員数 (R5. 11. 1)	現 員 12人			
公営企業会計 合計	16 138			令和5年ラスパイレズ指数	96.5		1	
令和4年の年度備公状況	小学校	中学校	市町村立 保 育 所	市町村立 幼 稚 園	市町村立 認定こども園	児童館	図書館	
	4	1	1	4	0	3	1	
	公営住宅等	都市公園	公民館	体育館	プー ル	病院、診療所	市民会館、公会堂	
	582	0	2	2	1	1	3	
行政機構	町長	副町長	参事	総務課	板野町防災ステーション	教育委員会	事務局長	
				税務課			教育次長	事務局長
				住民課	児童館		給食センター	
				子ども家庭総合支援センター			幼稚園	
				福祉保健課	地域包括支援センター		小学校	
				環境生活課	健康相談室		中学校	
				建設課	クリーンセンター		公民館	
				下水道課	環境センター		町民ふれあいプラザ	
				産業課	あせび温泉		田園パーク	
				人権コミュニティ課	総合センター		健康の館	
				道の駅いたの	公会堂		町民プール	
				板野保育園			歴史文化公園	
				地域子育て支援センター			文化の館	
				養護老人ホーム				
				会計管理者	出納室			
				水道課				
合併の経過	明治22年10月1日	町村制施行 板西村、栄村、松坂村となる						
	明治41年7月29日	板西村が板西町となる						
	昭和30年2月11日	昭和28年10月1日町村合併促進法施行により、板西町、栄村、松坂村が合併、板野町となる						


地	地勢	県北東部にあり、吉野川下流域低地に位置している。北～東を鳴門市に、東～南を藍住町に、南～西を上板町に、また、西～北は香川県東かがわ市引田町に接している。町の中心は、撫養街道（主要県道・鳴門―池田線）と讃岐街道（主要県道・徳島―引田線）の交差点にあり、古くから文化・産業・交通の要地としてその役割を果たしている。				
		農業	販売農家数 256 戸	自給的農家数 216 戸		経営耕地面積 53,400 a
域	産	林業	国有林面積 — ha	民有林面積 1,656 ha	人工林率 12.9 %	
		漁業	漁港数 — 箇所	漁獲量 — トン	出荷額 — 百万円	
特	業	工業	事業所数 28 箇所	従業者数 996 人	出荷額 171,849 百万円	
		商業	事業所数 88 箇所	従業者数 566 人	年間販売額 12,811 百万円	
特徴		レンコン、つけもの、ニンジン			特産品等	
行政	特色	「生き活きと魅力に満ちた田園都市」のスローガンを継承し、板野町総合戦略において「新しい人の流れづくり」・「安定した雇用の創出」・「結婚・出産・子育ての環境づくり」・「活力ある暮らしやすい地域づくり」の4つの基本目標を定め、重点施策として、幼稚園授業料・保育料の無償化や給食費の半額補助などの子育て支援に積極的に取り組み、指定避難所の防災倉庫・備蓄品の整備を行うとともに、令和3年4月にオープンした道の駅「いたの」を中心にさらなる安心安全なまちづくりを進めている。				
長期計画	基本構想	平成27～令和6年度	基本計画	令和2～6年度		
共同処理事務	消防、競艇、議会議員公務災害、退職手当、非常勤職員公務災害、消防非常勤職員等の公務災害・報償金等、介護認定審査会、滞納整理、後期高齢者医療事務、ごみ					
予 算 規 模 （ 普 通 会 計 当 初 予 算 ）						
令和5年度(a)	5,846,941 千円	令和4年度(b)	5,556,942 千円	伸び率 $\frac{(a)}{(b)} - 1$	5.2 %	
重点事業	令和5年度予算	千円		令和4年度実績	千円	
	1 文化の館空調設備更新事業	85,000		1 新型コロナウイルスワクチン接種事業	48,286	
	2 道の駅いたのデジタルサイネージ整備事業	29,000		2 文化の館空調設備更新事業	34,549	
	3 高齢者タクシー利用助成事業	28,453		3 橋梁長寿命化修繕事業	20,778	
	4 板野町出産祝金交付事業	10,000		4 老人憩の家耐震改修事業	17,635	
	5 板野町小中学校等入学祝金交付事業	2,520		5 子ども家庭総合支援センター事業	14,132	
令 和 4 年 度 決 算 状 況 （ 普 通 会 計 ）						
収支	歳入総額	うち地方交付税	歳出総額	うち普通建設事業費	歳入歳出差引	実質収支
	6,558,920 千円	2,144,609 千円	6,227,302 千円	239,821 千円	331,618 千円	272,852 千円
指標等	財政力指数	経常収支比率	財政調整基金	減債基金	その他特定目的基金	地方債現在高
	0.46	90.0 %	678 百万円	889 百万円	2,238 百万円	5,252 百万円
令 和 4 年 度 地 方 公 営 企 業 の 状 況						
区 分		内 訳				
法適用企業	事業名	水道事業				
	経常収支比率	109.6 %	%	%	%	%
法非適用企業	事業名	特定環境保全公共下水道事業				
	収益的収支比率	97.4 %	%	%	%	%
健全化判断比率 (R4年度決算)		令 和 4 年 度 市 町 村 税 の 状 況				
実質赤字比率	— %	地決 方算 税額	市町村民税	純固定資産税	その他	計
連結実質赤字比率	— %		710,438 千円	736,617 千円	173,019 千円	1,620,074 千円
実質公債費比率	4.3 %	徴 収 率	市町村民税	純固定資産税	税目計 (国保税を除く)	
将来負担比率	— %		98.2 %	95.4 %	96.9 %	


	かみ いた ちょう 上 板 町		令和2年国勢調査	人口 11,384 人											
	所在地 〒771-1392		戸舎竣工年月	世帯数 4,246 世帯											
	板野郡上板町七條字経塚42番地		昭57 10月	年齢別人口 0歳～14歳 1,202人 15歳～64歳 6,141人 65歳以上 4,040人											
	交通機関 JR高徳線板野駅からバスで20分			高齢者比率 35.5 %											
TEL	088-694-3111		面積	34.58 km ²											
FAX	088-694-5903		産業別就業人口	I 599人 II 1,223人 III 3,107人											
URL	https://www.townkamiita.jp/		指定地域	(低) (抛) (農)											
			類型	III - 2											
町長	まつ 松	だ 田	たく 卓	お 男	任	(2期目) R7. 10. 19	議長	ばん 坂	どう 東	やす 泰	ゆき 之	議員任期	R9. 9. 30		
副町長	ばん 坂	どう 東	やす 泰	ひろ 宏	期	R8. 3. 31	副議長	すず 鈴	き 木	こう 幸	ぞう 三				
職員数 (R5. 4. 1)		党派別		条例定数 13人 (令和元年10月1日)		自 立 国 公 共 維 社 れ 諸 無 民 民 民 明 産 新 民 わ 派 属									
普通会計	107人		議員数 (R5. 7. 1)		現 員 12人				1				11		
公営企業会計	12														
合 計	119														
令和5年ラスパイレズ指数	95.6														
令和4の年整備状況	小学校	中学校	市保	町立	村立	市立	町立	村立	市立	町立	村立	児童館	図書館		
	4	1		1		4		0		0	0	0	0		
	公営住宅等	都市公園	公民館	体育館	プ ー ル	病院、診療所	市民会館、公会堂								
	415	0	1	0	1	0	0								
行政機構	町長 — 副町長 — <ul style="list-style-type: none"> — 総務課 — 企画防災課 — 住民人権課 — 隣保館 — 税務課 — 民生児童課 — 健康推進課 — 保健相談センター — 健康推進課 — 老人福祉センター — 健康推進課 — デイサービスセンター — 健康推進課 — 地域子育て支援センター — 保育所 — 環境保全課 — 建設課 — 産業課 — 農村環境改善センター — 産業課 — 農村婦人健康管理センター — 産業課 — 技の館 — 水道課 — 出納室 											固定資産評価審査委員会 — 事務局 選挙管理委員会 — 事務局 議 会 — 事務局 監 査 委 員 — 事務局 農業委員会 — 事務局			
												教育委員会 — <ul style="list-style-type: none"> — 事務局 — 小学校 — 中学校 — 公民館 — 歴史民俗資料館 — フェミリススポーツ公園 — 適応指導教室 — 学校給食センター 			
合併の経過	明治22年10月1日 町村制施行 板野郡松島村、大山村、名西郡高志村となる 昭和22年11月3日 松島村町制実施 松島町となる 昭和30年3月31日 板野郡松島町・大山村・名西郡高志村が合併、上板町となる														

地域の特徴	地勢	本町は、吉野川平野の中北部に位置し、南は吉野川、北は讃岐山脈を背に、北高南低の温暖な農業の町である。讃岐山脈に源を発する泉谷川外6河川からの堆積層によって形成された扇状地と宮川内谷川及び吉野川沖積層からなる平坦部の2地区に区別されている。					
	産	農業	販売農家数 379 戸	自給的農家数 256 戸		経営耕地面積 44,482 a	
		林業	国有林面積 1 ha	民有林面積 1,213 ha		人工林率 11.2 %	
			漁業	漁港数 — 箇所		漁獲量 — トン	出荷額 — 百万円
	業	工業	事業所数 28 箇所	従業者数 426 人		出荷額 5,717 百万円	特産品等 和三盆糖、柿、人参、藍
		商業	事業所数 88 箇所	従業者数 573 人		年間販売額 11,055 百万円	
	行政の特徴の目録色	恵まれた自然環境の整備により、農業中心の力強い産業振興と、居住環境の整備と健康づくりの諸施策を通して、安全で快適な生活をめざし、更に幅広い生涯学習、教育活動の推進をはかり、心豊かな人間づくりができるようなまちづくりをめざす。					
長期計画	基本構想	平成29～令和8年度		基本計画	令和4～8年度		
共同処理事務	消防、ごみ、議会議員公務災害、退職手当、消防非常勤職員等の公務災害・報償金等、非常勤職員公務災害、介護認定審査会、滞納整理、し尿、後期高齢者医療事務						
予 算 規 模 (普通会計当初予算)							
令和5年度(a)	5,301,541 千円	令和4年度(b)	5,018,541 千円	伸び率 $\frac{(a)}{(b)} - 1$	5.6 %		
重点事業	令和5年度予算	千円		令和4年度実績	千円		
	1	さくら保育所改修工事(監理業務含む)	141,600	1	町内幼稚園・小・中学校トイレ改修及び手洗い自動水栓化工事	27,133	
	2	西原団地一部解体工事(設計・監理含む)	47,500	2	リサイクルセンター土地購入費	23,000	
	3	横関団地合併浄化槽転換工事(設計・監理含む)	47,000	3	さくら保育所大規模改修設計委託料	4,510	
	4	住宅取得応援助成金	11,200	4	ファミリースポーツ公園遊具購入	2,970	
	5	配送車購入	10,000	5	庁舎3階LED化工事	16,158	
令和4年度決算状況(普通会計)							
収支	歳入総額	うち地方交付税	歳出総額	うち普通建設事業費	歳入歳出差引	実質収支	
	5,631,381 千円	2,099,277 千円	5,221,009 千円	505,088 千円	410,372 千円	366,900 千円	
指標等	財政力指数	経常収支比率	財政調整基金	減債基金	その他特定目的基金	地方債現在高	
	0.39	83.0 %	1,519 百万円	379 百万円	694 百万円	3,346 百万円	
令和4年度地方公営企業の状況							
区分		内 訳					
法適用企業	事業名	水道事業					
	経常収支比率	108.9 %	%	%	%	%	
法非適用企業	事業名	農業集落排水事業					
	収益的収支比率	84.9 %	%	%	%	%	
健全化判断比率(R4年度決算)		令和4年度市町村税の状況					
実質赤字比率	— %	地決 方算 税額	市町村民税	純固定資産税	その他	計	
連結実質赤字比率	— %		494,497 千円	555,844 千円	143,619 千円	1,193,960 千円	
実質公債費比率	5.0 %	徴 収 率	市町村民税	純固定資産税	税目計(国保税を除く)		
将来負担比率	— %		95.0 %	93.8 %	94.8 %		

	つるぎ町 <small>ちよう</small>		令和2年国勢調査	人口	7,715 人									
				世帯数	3,407 世帯									
				年齢別人口	0歳～14歳 583人	15歳～64歳 3,531人	65歳以上 3,596人							
				高齢者比率	46.6 %									
所在地 〒779-4195		庁舎竣工年月	昭46	面積	194.84 km ²									
美馬郡つるぎ町貞光字東浦1番地3			12月	産業別就業人口	I 253人	II 940人	III 1,994人							
TEL	0883-62-3111			指定地域	過 山 辺 低 都 特農 農									
FAX	0883-62-4944			類型	II - 2									
URL	https://www.town.tokushima-tsurugi.lg.jp/													
町長	かねにし 兼西	しげる 茂任	(5期目) R7. 4. 9	議長	おの 小野	せいじ 誠治	議員任期 R8. 11. 30							
副町長	こじょう 古城	ただよし 美忠美	R7. 3. 31	副議長	かみや 上家	ようこ 洋子								
職員数 (R5. 4. 1)		党派別	条例定数 12人 (平成30年4月1日)	自立国民	国民	公共産	維新	社民	れいわ	諸派	無所属			
普通会計	171人			議員数 (R5. 7. 1)	現員 12人									
公営企業会計 合計	186 357													
令和5年ラスパイレズ指数	93.2													
令和4年の年度備公状況	小学校 5	中学校 4	市町村立 保育所 2	市町村立 幼稚園 5	市町村立 認定こども園 0	児童館 0	図書館 0	公営住宅等 415	都市公園 1	公民館 7	体育館 1	プール 0	病院、診療所 2	市民会館、公会堂 0
行政機構	町長	副町長	総務課 管理防災課 まちづくり戦略課 税務国保課 住民課 福祉課	つるぎ町保健センター、貞光保育所、半田保育所	長寿介護課	地域包括支援センター、デイサービス平野、半田地域福祉センター、一字高齢者生活福祉センター	産業経済課 交流促進課	貞光ゆうゆう館	建設課 河川整備推進課 住宅環境課	半田支所 (総合窓口課) 一字支所 (総合窓口課)	上下水道課 会計管理者	出納課	議会—議会事務局 学校教育課 幼稚園 小学校 中学校 学校給食センター 生涯学習課 公民館 シルバー学園 貞光げんきっこクラブ 太田げんきっこクラブ 半田げんきっこクラブ	
							教育委員会 教育委員会事務局	監査委員—事務局 選挙管理委員会—事務局 固定資産評価審査委員会—事務局 農業委員会—事務局						
合併の経過	明治22年10月1日	町村制施行 半田村、半田奥山村、端山村、貞光村、一字村となる												
	明治40年11月1日	町制施行 貞光村が貞光町となる												
	大正5年11月3日	町制施行 半田村が半田町となる												
	大正6年7月4日	半田奥山村が八千代村となる												
	昭和31年9月30日	半田町・八千代村が合併、半田町となる。貞光町・端山村が合併、貞光町となる												
	平成17年3月1日	半田町・貞光町及び一字村が合併、つるぎ町となる												

地	地勢	徳島県の北西部、吉野川中流南岸に位置し、徳島市から西へ約50km、国定公園「剣山」(1955m)を南に控え、その登山口として知られている。吉野川に注ぐ貞光川(延長25.3km)と半田川(延長約14.3km)の流域に発達しており、面積194.84km ² のうち森林が約86%を占め、地形は起伏に富み、急峻な傾斜地にも民家と耕地が点在している。								
		販売農家数	自給的農家数	経営耕地面積						
域	産	177 戸	528 戸	11,408 a	特産品等					
		国有林面積	民有林面積	人工林率						
特	業	1,758 ha	14,991 ha	63.8 %	干し柿、あたご柿、そうめん、菌床しいたけ、ゆず、プロイラー、ぜんまい					
		漁業	漁獲量	出荷額						
徴	業	— 箇所	— トン	— 百万円						
		事業所数	従業者数	出荷額						
		32 箇所	1,309 人	39,961 百万円						
		事業所数	従業者数	年間販売額						
		95 箇所	386 人	7,631 百万円						
行政	特	①自然とともに生きるまち、②地域の独自性を活かすまち、③保健・福祉・介護・医療の連携と安心・安全のまち、④教育と文化のまちの4点を町の地域力と位置づけている。 また、消防防災体制の整備と情報通信手段の整備、町立半田病院を核とした、福祉医療の連携に重点的に取り組んでいる。 “終の棲家を実感できるまち”を実現するために、「まちにあるものを活かし創造する」「まち独自の地域運営、新しい運営のかたちをつくる」「まちで暮らす人がともに取り組む、つながりを育てる」の3つの目標を掲げている。								
長期	計画	基本構想	平成28～令和7年度	基本計画	令和3～7年度					
共同	処理事務	消防、し尿、ごみ、老人ホーム、火葬場、退職手当、消防非常勤職員等の公務災害・報償金等、議会議員公務災害、非常勤職員公務災害、特養老人ホーム、要介護認定事務、滞納整理、後期高齢者医療事務								
予 算 規 模 (普 通 会 計 当 初 予 算)										
令和5年度(a)	7,252,802 千円	令和4年度(b)	7,460,349 千円	伸び率 $\frac{(a)}{(b)} - 1$	△ 2.8 %					
重	点	令和5年度予算		令和4年度実績						
		1	農業構造改善センターエレベーター設置事業	52,236	1	半田小学校プール建設事業	178,332			
		2	コミュニティーバス運行事業	34,398	2	コミュニティーバス運行事業	27,021			
		3	子どもはぐくみ医療助成事業	27,491	3	子どもはぐくみ医療助成事業	22,034			
		4	定住支援	10,000	4	地域と学校の連携・協働強化事業	4,585			
		5	住宅リフォーム	7,000	5	住宅リフォーム	3,584			
令和4年度決算状況(普通会計)										
収	支	歳入総額	うち地方交付税	歳出総額	うち普通建設事業費	歳入歳出差引	実質収支			
		8,359,650 千円	4,528,521 千円	8,183,530 千円	774,293 千円	176,120 千円	169,864 千円			
指	標	財政力指数	経常収支比率	財政調整基金	減債基金	その他特定目的基金	地方債現在高			
		0.18	97.4 %	759 百万円	2,074 百万円	2,174 百万円	9,113 百万円			
令和4年度地方公営企業の状況										
区 分		内 訳								
法	適	用	業	事業名	水道事業	病院事業				
				経常収支比率	122.3 %	116.8 %	%	%	%	%
法	非	適	用	事業名	特定環境保全公共下水道事業	農業集落排水事業	介護サービス事業			
				収益的収支比率	91.0 %	94.7 %	96.2 %	%	%	%
健全化判断比率(R4年度決算)				令和4年度市町村税の状況						
実質赤字比率	— %	地	方	市町村民税	純固定資産税	その他	計			
連結実質赤字比率	— %			305,649 千円	365,821 千円	85,578 千円	757,048 千円			
実質公債費比率	11.2 %	徴	収	市町村民税	純固定資産税	税目計(国保税を除く)				
将来負担比率	1.1 %			98.7 %	95.7 %	96.8 %				

	ひがし ちよう 東みよし町		令和2年国勢調査	人口	13,622 人						
	所在地 〒779-4795		庁舎竣工年月	世帯数	5,182 世帯						
三好郡東みよし町加茂3360番地		交通機関 JR徳島線阿波加茂駅から東へ徒歩15分	平7 3月	年齢別人口	0歳~14歳 1,565人	15歳~64歳 7,053人	65歳以上 4,969人				
TEL	0883-82-2100			高齢者比率	36.6 %						
FAX	0883-76-1010		面積	122.48 km ²							
URL	https://www.town.higashimiyoshi.lg.jp/		産業別就業人口	I 543人	II 1,701人	III 4,383人					
町長 まつ 松 浦 敬 治 任 (2期目) R8. 4. 15			議長 み 三 好 正 治 議員任期 R8. 4. 15								
副町長 かわ 川 原 誠 男 期 R8. 6. 30			副議長 よこ 横 関 道 恵								
職員数 (R5. 4. 1)		党派別	条例定数 14人 (平成29年3月17日)	自立国民	国	公共	維新	社	れい	諸	無
普通会計	150人			民	民	明	産	新	民	わ	派
公営企業会計	14	議員数 (R5. 7. 1)	現 員 14人								
合 計	164					1					
令和5年ラスバイレス指数	98.4										
令和4の年度備公状況	小学校	中学校	市立保育所	町立幼稚園	市立認定こども園	児童館	図書館				
	4	2	1	2	0	3	1				
	公営住宅等	都市公園	公民館	体育館	プー ル	病院、診療所	市民会館、公会堂				
	304	0	12	4	1	0	0				
行政機構	町長—副町長			総務課—大藤連絡所 企画課 危機管理課 税務課 住民課 福祉課—保育所 健康づくり課—児童クラブ 会計課 産業課 建設課 環境課 総合窓口課				議会—事務局 教育委員会— 学校教育課—給食センター 幼稚園 小・中学校 生涯学習課—公民館 歴史民俗資料館 海洋センター 図書館 選挙管理委員会—事務局(総務課兼務) 監査委員—事務局(議会議務局兼務) 農業委員会—事務局(産業課兼務) 固定資産評価審査委員会—事務局(総務課兼務)			
	合併の経過	明治22年10月1日 町村制施行 昼間村、足代村、加茂村、三庄村となる 大正14年10月1日 昼間村、町制施行により昼間町となる 昭和26年11月3日 加茂村、町制施行により加茂町となる 昭和30年3月21日 昼間町と足代村、合併により三好町となる 昭和34年3月31日 加茂町と三庄村、合併により三加茂町となる 平成18年3月1日 三好町と三加茂町、合併により東みよし町となる									

地域の特徴	地勢	県の西北部に位置し、北に阿讃山脈、南に四国山地と急峻な山々に挟まれ、町の中央を吉野川が西から東へと流れる豊かな水と緑に恵まれた地域で、比較的温暖な気候やゆとりある生活空間のなかで、暮らしやすい住環境を形成している。 吉野川に沿って広がる平野部は肥沃な農耕地であるとともに、北側には徳島自動車道、県道鳴門池田線、南側には国道192号、J R 徳島線がほぼ平行に走り、それらの周辺部を中心に街並みが形成されている。また、吉野川に注ぐ小河川沿いには、山腹の急斜面を利用した耕地と集落があり、夏秋いちごが盛んな水の丸高原がある。 さらに、徳島自動車道吉野川ハイウェイオアシスには、E T C専用インターチェンジが設置され、今後中・四国はもとより近畿圏域との交流連携の拠点として発展が期待されている。					
	産	農業	販売農家数	自給的農家数		経営耕地面積	特産品等
			417 戸	567 戸		29,544 a	
		林業	国有林面積	民有林面積		人工林率	
	業	漁業	漁港数	漁獲量		出荷額	夏秋ナス、あたご柿、アムスメロン、きゅうり、ゆず、薄板、きのこ、桐下駄、夏秋いちご
			— 箇所	— トン		— 百万円	
		工業	事業所数	従業者数		出荷額	
			28 箇所	559 人		7,530 百万円	
		商業	事業所数	従業者数		年間販売額	
			145 箇所	856 人		15,759 百万円	
行政の目標色	本町のめざす将来像を【ちようどええ ほなけん住んどる～「ずっと住みたい！」を共に創るまち～】と設定し、1. 健やかに暮らせるまち 2. 豊かな心を育むまち 3. にぎわいのあるまち 4. 安全・安心なまち 5. 快適で便利なまち 6. みんなで支え合うまち の6つの政策目標に基づく分野ごとの施策の展開により、国際社会全体の開発目標であるSDGs（持続可能な開発目標）の達成につなげるとともに、「このまちに生まれ、育ってよかった。"ちようどいい。ずっと住みたい！”と実感できるまちづくりを積極的に推進している。						
長期計画	基本構想	令和2～11年度	基本計画	令和2～11年度			
共同処理事務	消防、ごみ処理、広域行政、補導センター、介護保険事務、し尿処理、火葬場、退職手当、議会議員公務災害、消防非常勤職員等の公務災害・報償金等、非常勤職員公務災害、滞納整理、後期高齢者医療事務						
予算規模（普通会計当初予算）							
令和5年度(a)	8,851,043 千円	令和4年度(b)	8,821,212 千円	伸び率 $\frac{(a)}{(b)} - 1$	0.3 %		
重点事業	令和5年度予算	千円		令和4年度実績	千円		
	1	みかも保育所認定こども園増築設計事業	3,500	1	Society5.0推進事業	24,574	
	2	乗合タクシー予約配車システム導入事業	6,164	2	すくすく家庭保育応援事業	5,290	
	3	木育施設整備推進事業	1,600	3	行政手続オンライン化事業	11,064	
	4	屋外拡声局整備工事	172,000	4	世界農業遺産ブランド戦略作成事業	5,900	
	5	Society5.0推進事業	9,417	5	みよし広域連合浄化センター第2期工事	158,520	
令和4年度決算状況（普通会計）							
収支	歳入総額	うち地方交付税	歳出総額	うち普通建設事業費	歳入歳出差引	実質収支	
	10,059,852 千円	3,866,918 千円	9,564,774 千円	1,037,711 千円	495,078 千円	450,921 千円	
指標等	財政力指数	経常収支比率	財政調整基金	減債基金	その他特定目的基金	地方債現在高	
	0.29	93.2 %	3,183 百万円	1,235 百万円	3,764 百万円	9,236 百万円	
令和4年度地方公営企業の状況							
区分		内				訳	
法適用業	事業名	水道事業					
	経常収支比率	123.4 %	%	%	%	%	%
法非適用業	事業名	特定環境保全公共下水道事業		特定地域生活排水処理事業			
	収益的収支比率	98.9 %		107.3 %		%	%
健全化判断比率（R4年度決算）		令和4年度市町村税の状況					
実質赤字比率	— %	地決 方算 税額	市町村民税	純固定資産税	その他	計	
連結実質赤字比率	— %		586,497 千円	534,099 千円	162,605 千円	1,283,201 千円	
実質公債費比率	8.9 %	徴 収 率	市町村民税	純固定資産税	税目計（国保税を除く）		
将来負担比率	— %		98.6 %	97.4 %	98.1 %		

2 資 料

住民基本台帳人口・選挙人

市町村名	住民基本台帳人口（令和5.1.1）				選挙人名簿登録者数（令和5.12.1）		
	男	女	計	世帯数	男	女	計
徳島市	118,369	130,671	249,040	122,044	98,264	110,980	209,244
鳴門市	26,275	28,471	54,746	26,216	22,377	24,699	47,076
小松島市	17,439	18,455	35,894	17,219	14,995	16,063	31,058
阿南市	34,027	35,927	69,954	31,339	28,514	30,529	59,043
吉野川市	18,422	20,450	38,872	17,953	15,679	17,599	33,278
阿波市	17,007	18,308	35,315	15,405	14,509	15,716	30,225
美馬市	13,125	14,229	27,354	12,558	11,101	12,233	23,334
三好市	11,160	12,370	23,530	12,033	9,638	10,817	20,455
市計	255,824	278,881	534,705	254,767	215,077	238,636	453,713
勝浦町	2,315	2,510	4,825	2,141	2,009	2,191	4,200
上勝町	679	748	1,427	744	600	672	1,272
佐那河内村	1,061	1,109	2,170	944	920	1,020	1,940
石井町	11,927	13,170	25,097	10,827	9,906	11,163	21,069
神山町	2,314	2,532	4,846	2,390	2,051	2,272	4,323
那賀町	3,570	3,920	7,490	3,735	3,120	3,493	6,613
牟岐町	1,749	1,944	3,693	1,959	1,560	1,760	3,320
美波町	2,852	3,219	6,071	3,113	2,503	2,837	5,340
海陽町	4,120	4,525	8,645	4,502	3,551	3,931	7,482
松茂町	7,351	7,372	14,723	6,903	6,154	6,193	12,347
北島町	11,472	12,102	23,574	10,217	9,249	10,044	19,293
藍住町	17,171	18,408	35,579	15,266	13,793	15,172	28,965
板野町	6,285	6,754	13,039	5,791	5,312	5,793	11,105
上板町	5,543	5,931	11,474	4,960	4,660	5,106	9,766
つるぎ町	3,710	4,183	7,893	3,941	3,229	3,746	6,975
東みよし町	6,552	7,076	13,628	6,267	5,507	6,028	11,535
町村計	88,671	95,503	184,174	83,700	74,124	81,421	155,545
合計	344,495	374,384	718,879	338,467	289,201	320,057	609,258

（注） 特別職報酬については、給与削減措置を講じた後の金額を記載している。

名簿登録者数・特別職報酬

市町村長	特 別 職 報 酬 (単位：百円) (令和5.4.1)					市町村名
	副市町村長	議 長	副 議 長	議 員		
11,180	第1 8,960 第2 8,440	7,140	6,470	6,060	徳 島 市	
8,940	7,140	4,770	4,110	3,890	鳴 門 市	
4,400	7,030	4,720	4,170	3,910	小 松 島 市	
4,545	7,240	4,820	4,280	3,990	阿 南 市	
7,650	7,200	4,300	3,800	3,500	吉 野 川 市	
8,800	7,040	4,200	3,700	3,400	阿 波 市	
8,075	6,460	3,950	3,450	3,150	美 馬 市	
8,470	6,780	3,940	3,470	3,150	三 好 市	
					市 計	
6,597	5,567	2,730	2,340	1,950	勝 浦 町	
7,270	5,820	2,570	2,180	1,820	上 勝 町	
7,350	5,930	2,600	2,220	1,860	佐 那 河 内 村	
7,860	6,290	2,980	2,495	2,030	石 井 町	
7,460	5,970	2,840	2,340	1,950	神 山 町	
7,230	5,784	2,559	2,181	1,820	那 賀 町	
7,680	6,150	2,690	2,310	1,920	牟 岐 町	
7,680	6,150	2,690	2,310	1,920	美 波 町	
7,680	6,150	2,690	2,310	1,920	海 陽 町	
7,660	6,128	3,102	2,585	2,068	松 茂 町	
7,700	6,160	3,309	2,758	2,206	北 島 町	
7,930	6,344	3,330	2,775	2,220	藍 住 町	
7,380	5,904	3,087	2,573	2,058	板 野 町	
7,380	5,904	2,990	2,492	1,993	上 板 町	
7,540	6,040	2,740	2,330	1,950	つ る ぎ 町	
7,430	5,950	3,150	2,700	2,250	東みよし町	
					町 村 計	
					合 計	

部 門 別 職 員 数

(令和5年4月1日現在)

市町村名	一般行政	教 育	消 防	普通会計	病 院	水 道	下水道	交 通	その 他 公営企業	公営企業 等 会 計	総合計
徳 島 市	1,320	406	252	1,978	434	127	81	44	88	774	2,752
鳴 門 市	337	76	76	489	0	19	7	0	44	70	559
小松島市	271	44	39	354	0	13	4	0	28	45	399
阿 南 市	539	126	103	768	0	16	8	0	27	51	819
吉野川市	314	26	0	340	0	12	9	0	24	45	385
阿 波 市	290	31	0	321	0	13	0	0	28	41	362
美 馬 市	251	50	63	364	3	10	4	0	17	34	398
三 好 市	307	31	0	338	64	12	0	0	6	82	420
市 計	3,629	790	533	4,952	501	222	113	44	262	1,142	6,094
勝 浦 町	55	12	0	67	41	3	1	0	0	45	112
上 勝 町	43	5	0	48	6	0	0	0	2	8	56
佐那河内村	48	6	0	54	0	1	1	0	3	5	59
石 井 町	157	54	0	211	0	7	0	0	12	19	230
神 山 町	81	10	0	91	0	2	0	0	9	11	102
那 賀 町	177	30	34	241	54	0	0	0	7	61	302
牟 岐 町	61	9	0	70	0	3	0	0	5	8	78
美 波 町	99	8	0	107	54	4	2	0	4	64	171
海 陽 町	81	14	0	95	33	2	3	0	8	46	141
松 茂 町	78	29	0	107	0	6	3	0	10	19	126
北 島 町	113	36	0	149	0	7	4	0	7	18	167
藍 住 町	111	65	0	176	0	5	2	0	19	26	202
板 野 町	97	25	0	122	0	3	4	0	9	16	138
上 板 町	88	19	0	107	0	5	0	0	7	12	119
つるぎ町	136	35	0	171	154	8	2	0	22	186	357
東みよし町	133	17	0	150	0	4	4	0	6	14	164
町 村 計	1,558	374	34	1,966	342	60	26	0	130	558	2,524
市町村計	5,187	1,164	567	6,918	843	282	139	44	392	1,700	8,618

一般行政部門職員数内訳

(令和5年4月1日現在)

市町村名	議会	総務	税務	民生	衛生	労働	農林水産	商工	土木	計
徳島市	15	296	97	427	260	0	47	27	151	1,320
鳴門市	6	115	20	72	59	0	16	14	35	337
小松島市	5	66	26	83	34	0	13	9	35	271
阿南市	7	105	31	212	72	0	31	10	71	539
吉野川市	4	75	19	118	45	0	13	7	33	314
阿波市	4	79	18	101	25	1	23	9	30	290
美馬市	4	76	11	96	16	0	20	11	17	251
三好市	4	90	20	109	34	0	15	15	20	307
市計	49	902	242	1,218	545	1	178	102	392	3,629
勝浦町	1	18	6	6	8	0	6	4	6	55
上勝町	1	17	4	6	4	0	6	0	5	43
佐那河内村	1	19	3	11	4	0	6	0	4	48
石井町	2	42	10	60	23	0	8	2	10	157
神山町	1	24	8	25	4	0	6	3	10	81
那賀町	2	47	5	57	33	0	18	5	10	177
牟岐町	1	18	4	18	7	0	4	3	6	61
美波町	1	29	5	41	9	0	6	2	6	99
海陽町	1	34	6	17	8	0	6	4	5	81
松茂町	2	26	8	15	18	0	2	0	7	78
北島町	2	23	11	36	31	0	3	0	7	113
藍住町	3	25	14	27	29	0	4	1	8	111
板野町	2	25	8	41	7	0	6	0	8	97
上板町	2	19	7	31	14	0	10	0	5	88
つるぎ町	2	39	6	42	13	0	12	7	15	136
東みよし町	3	42	11	38	16	0	9	4	10	133
町村計	27	447	116	471	228	0	112	35	122	1,558
市町村計	76	1,349	358	1,689	773	1	290	137	514	5,187

一 部 事 務

組 合 の 名 称	事 務 所 の 所 在 地 (電 話)
徳島県市町村総合事務組合	〒770-0847 (088-621-3401) 徳島市幸町3-55 自治会館内 FAX (088-652-6538)
徳島県市町村議会議員 公務災害補償等組合	〒770-0847 (088-621-3410) 徳島市幸町3-55 自治会館内 FAX (088-652-6538)
美馬地区広域行政組合	〒771-2106 (0883-55-2501) 美馬市美馬町字天神121 FAX (0883-55-2750)
老人ホーム福寿荘組合	〒774-0003 (0884-23-3440) 阿南市畷町亀崎93-7 FAX (0884-23-3621)
海部老人ホーム町村組合	〒775-0006 (0884-72-0209) 牟岐町大字中村字清水120 FAX (0884-72-0322)
西阿老人ホーム組合	〒779-3600 (0883-52-1445) 美馬市勝町字国見丸30-2 FAX (0883-53-7893)

組 合 一 覧

構 成 団 体 名	共 同 処 理 事 務
<p>徳島市、鳴門市、小松島市、阿南市、吉野川市、阿波市、美馬市、三好市、勝浦町、上勝町、佐那河内村、石井町、神山町、那賀町、牟岐町、美波町、海陽町、松茂町、北島町、藍住町、板野町、上板町、つるぎ町、東みよし町</p> <p>老人ホーム福寿荘組合、徳島県市町村総合事務組合、名西消防組合、海部老人ホーム町村組合、海部郡衛生処理事務組合、海部郡特別養護老人ホーム事務組合、板野東部青少年育成センター組合、板野東部消防組合、板野西部消防組合、阿北火葬場管理組合、阿北環境整備組合、阿北特別養護老人ホーム組合、中央広域環境施設組合、西阿老人ホーム組合、美馬西部共立火葬場組合、吉野川環境整備組合、美馬環境整備組合、美馬西部消防組合、美馬西部特別養護老人ホーム組合、美馬地区広域行政組合、三好東部火葬場管理組合、松茂町ほか二町競艇事業組合、海部消防組合、徳島中央広域連合、みよし広域連合</p>	<ol style="list-style-type: none"> (1) 職員の退職手当 (2) 非常勤消防団員に係る損害補償及び退職報償金 (3) 消防作業従事者、救急業務協力者に係る損害補償 (4) 非常勤水防団長、水防団員、水防に従事した者に係る損害補償 (5) 応急措置業務従事者に係る損害補償 (6) 非常勤消防団員に係る賞じゅつ金 (7) 非常勤消防団員、一般協力者に係る報賞金 (8) 消防職員に係る賞じゅつ金及び報賞金 (9) 非常勤職員に係る公務災害、又は通勤による災害補償 (10) 住民に係る予防接種の損害補償及び予防接種に従事した医師に係る災害見舞金 (11) 医療以外の保健事業に従事した医師に係る災害見舞金 (12) 消防職員、非常勤消防団員、消防作業従事者、救急業務協力者の災害に係る見舞金 (13) 非常勤水防団長、水防団員、水防作業従事者の災害に係る見舞金 (14) 応急措置業務従事者の災害に係る見舞金 (15) 市町村立学校の非常勤の学校医、学校歯科医及び学校薬剤師の公務災害補償 (16) 地方税法に基づく市町村税及び個人県民税等の滞納事案のうち、組合が処理することとなった事案の徴収及び滞納処分並びに滞納整理に関する研修
<p>吉野川市、阿波市、美馬市、三好市、勝浦町、上勝町、佐那河内村、石井町、神山町、那賀町、牟岐町、美波町、海陽町、松茂町、北島町、藍住町、板野町、上板町、つるぎ町、東みよし町</p>	<p>議会議員の公務上の災害又は通勤による災害に対する補償</p>
<p>美馬市、つるぎ町</p>	<ol style="list-style-type: none"> (1) 広域行政の推進に関する事務 (2) 広域振興基金の運用益を活用した事業の実施に関する事務 (3) 介護認定審査会に関する事務 (4) 障害支援区分審査会に関する事務
<p>阿南市、那賀町</p>	<p>養護老人ホーム</p>
<p>牟岐町、美波町、海陽町</p>	<p>養護老人ホーム</p>
<p>美馬市、つるぎ町</p>	<p>養護老人ホーム</p>

組 合 の 名 称	事 務 所 の 所 在 地 (電 話)
海 部 郡 特 別 養 護 老 人 ホ ー ム 事 務 組 合	〒775-0203 (0884-73-2626) 海陽町大里字松原33-3 FAX (0884-73-2931)
阿北特別養護老人ホーム組合	〒771-1603 (0883-36-2731) 阿波市市場町市場字岸ノ下190-3 FAX (0883-26-6609)
美 馬 西 部 特 別 養 護 老 人 ホ ー ム 組 合	〒779-4401 (0883-64-2334) つるぎ町半田字松生150-1 FAX (0883-64-4172)
板 野 東 部 青 少 年 育 成 セ ン タ ー 組 合	〒771-0203 (088-698-3440) 北島町中村字上地23-1 北島町役場内 FAX (088-698-8810)
阿 北 火 葬 場 管 理 組 合	〒771-1610 (0883-36-4132) 阿波市市場町香美字西原15-1 FAX (0883-36-2715)
美 馬 西 部 共 立 火 葬 場 組 合	〒779-4195 (0883-62-3116) つるぎ町貞光字東浦1-3 つるぎ町役場内 FAX (0883-62-5092)
三 好 東 部 火 葬 場 管 理 組 合	〒771-2595 (0883-79-5340) 東みよし町昼間3673-1 東みよし町役場 三好庁舎内 FAX (0883-79-3235)
小松島市外三町村衛生組合	〒773-0017 (0885-38-1452) 小松島市立江町字大田ノ浦67-1 FAX (0885-38-1582)
海 部 郡 衛 生 処 理 事 務 組 合	〒775-0007 (0884-72-2614) 牟岐町大字内妻字白木139-1 ぐみ処理 (0884-72-2696) 介護認定・障害区分 (0884-72-3801) FAX (0884-72-2227)
阿 北 環 境 整 備 組 合	〒771-1603 (0883-36-2235) 阿波市市場町市場字岸ノ下254番の2地先 FAX (0883-36-2373)
中 央 広 域 環 境 施 設 組 合	〒771-1402 (088-637-7127) 阿波市吉野町西条字藤原70-1 FAX (088-637-7128) 中央広域環境センター内
美 馬 環 境 整 備 組 合	〒779-3620 (0883-52-2496) 美馬市脇町新町字鴨地222 FAX (0883-53-0686)

構 成 団 体 名	共 同 処 理 事 務
<p>牟岐町、美波町、海陽町</p> <p>吉野川市、阿波市</p> <p>美馬市（旧美馬町）、つるぎ町</p>	<p>特別養護老人ホーム</p> <p>特別養護老人ホーム</p> <p>特別養護老人ホーム</p>
<p>松茂町、北島町</p>	<p>青少年に対する補導活動、育成指導</p>
<p>吉野川市（旧川島町、旧山川町）、阿波市（旧市場町、旧阿波町）</p> <p>美馬市（旧美馬町）、つるぎ町</p> <p>三好市（旧三野町、旧井川町）、東みよし町</p>	<p>火 葬 場</p> <p>火 葬 場</p> <p>火 葬 場</p>
<p>小松島市、勝浦町、上勝町、佐那河内村</p> <p>牟岐町、美波町、海陽町</p> <p>阿波市、神山町、上板町</p> <p>吉野川市、阿波市、板野町、上板町</p> <p>美馬市、つるぎ町</p>	<p>し尿処理</p> <p>ごみ処理、し尿処理 介護認定審査会、障害支援区分審査会</p> <p>し尿処理</p> <p>ごみ処理</p> <p>ごみ処理</p>

組 合 の 名 称	事 務 所 の 所 在 地 (電 話)
吉 野 川 環 境 整 備 組 合	〒777-0001 (0883-52-2388) 美馬市穴吹町三島字小島1301 吉野川浄園内 FAX (0883-55-0685)
名 西 消 防 組 合	〒779-3223 (088-674-6788) 石井町高川原字高川原66-8 FAX (088-674-6706)
板 野 東 部 消 防 組 合	〒771-0201 (088-698-0119) 北島町北村字大開11-1 FAX (088-697-3012)
板 野 西 部 消 防 組 合	〒779-0114 (088-672-0198) 板野町羅漢字前田35 FAX (088-672-2977)
美 馬 西 部 消 防 組 合	〒771-2106 (0883-63-2214) 美馬市美馬町字天神119 FAX (0883-63-5601)
海 部 消 防 組 合	〒775-0004 (0884-72-0600) 牟岐町大字川長字新光寺98-1 FAX (0884-72-2999)
松 茂 町 ほか 二 町 競 艇 事 業 組 合	〒771-0295 (088-699-2111) 松茂町広島字東裏30 松茂町役場内 FAX (088-699-6010)
那 賀 川 北 岸 地 域 湛 水 防 除 施 設 組 合	〒774-8501 (0884-22-1599) 阿南市富岡町トノ町12-3 阿南市役所内 FAX (0884-22-1282)

構 成 団 体 名	共 同 処 理 事 務
美馬市、つるぎ町	し尿処理
石井町、神山町 松茂町、北島町、藍住町 板野町、上板町 美馬市（旧美馬町）、つるぎ町 牟岐町、美波町、海陽町	消 防 消 防 消 防 消 防 消 防
松茂町、北島町、板野町	モーターボート競走を施行するための管理、経営
阿南市、小松島市	湛水防除施設の管理運営

広 域

広域連合の名称	事務所の所在地（電話）
徳島中央広域連合	〒776-0013 (0883-22-2255) 吉野川市鴨島町上下島21-1 FAX (0883-22-2055)
みよし広域連合	〒778-0002 (0883-72-5121) 三好市池田町マチ2429-1 FAX (0883-72-0695)
徳島県後期高齢者医療広域連合	〒771-0135 (088-677-8856) 徳島市川内町平石若松78-1 FAX (088-666-0104)

連 合

構 成 団 体 名	処 理 事 務
吉野川市、阿波市	<ul style="list-style-type: none"> (1) 広域連合の区域における広域行政の推進に関すること (2) 介護認定審査会の設置及び運営に関すること (3) 消防事務（消防団事務を除く。）に関すること (4) 障害支援区分認定審査会の設置及び運営に関すること
三好市、東みよし町	<ul style="list-style-type: none"> (1) 広域連合の区域における広域行政の推進に関する事務 (2) ごみの衛生的処理、施設の設置、管理及び運営に関する事務 (3) 消防本部及び消防署の設置、管理及び運営に関する事務並びに救急業務に関する事務 (4) 介護保険法（平成9年法律第123号）の施行に関する事務（地域支援事業に関する事務については、広域連合による実施により事業効果が発揮できると認められるものに限る。） (5) し尿の衛生的処理、施設の設置、管理及び運営に関する事務 (6) 徳島県の事務処理の特例に関する条例（平成11年徳島県条例第30号）により、広域連合が処理することとされる事務
徳島市、鳴門市、小松島市、阿南市、吉野川市、阿波市、美馬市、三好市、勝浦町、上勝町、佐那河内村、石井町、神山町、那賀町、牟岐町、美波町、海陽町、松茂町、北島町、藍住町、板野町、上板町、つるぎ町、東みよし町	<p>後期高齢者医療制度の事務のうち、次に掲げる事務（保険料の徴収の事務及び被保険者の便益の増進に寄与するものとして政令で定める事務を除く。）</p> <ul style="list-style-type: none"> (1) 被保険者の資格に関する事務 (2) 後期高齢者医療給付に関する事務 (3) 保険料の賦課に関する事務 (4) 保健事業に関する事務 (5) 前各号に掲げるもののほか、後期高齢者医療制度の施行に関する事務

定 住 自 立

定住自立圏の名称	協定締結日	構成市町村	人口及び面積 (令和2年国勢調査)	中 心 地
徳島東部地域定住自立圏	平成23年3月30日	徳 島 市 小 松 島 市 勝 浦 町 上 勝 町 佐 那 河 内 村 石 井 町 神 山 町 松 茂 町 北 島 町 藍 住 町 板 野 町 上 板 町 (2市9町1村)	423,295人 770.70km ²	〒770-8571 徳島市幸町2丁目5番地 徳島市企画政策部企画政策課 TEL 088-621-5085
南阿波定住自立圏	平成23年3月24日	阿 南 市 那 賀 町 美 波 町 牟 岐 町 海 陽 町 (1市4町)	95,160人 1,499.26km ²	〒774-8501 阿南市富岡町トノ町12番地3 阿南市企画部企画政策課 TEL 0884-22-3429

圏 の 概 要

圏域形成の目的	備 考
<p>大都市圏への人口流出を食い止め、地方圏への人の流れを創出し、誰もが安心して暮らし続けられる持続可能な地域社会をつくるため、地域の持つ固有の資源を有機的に結びつけ、「選択と集中」「集約とネットワーク」の考え方に基づいてそれぞれの地域が知恵を出し合い、互いに連携・協力することで必要な都市機能の集約的な整備や生活機能の確保を図ることを目的としている。</p>	<p>第3次徳島東部地域定住自立圏共生ビジョン (ビジョンの期間) 令和3年度～令和7年度</p>
<p>生活に必要な都市機能を擁する中心市とその周辺自治体で市町村の枠組みを越えた圏域を形成し、「集約とネットワーク」の考え方に基づき、生活機能の維持・拡充に向けて相互に連携と協力をを行うことにより、圏域全体の活性化を図ることを目的としている。</p>	<p>第2次南阿波定住自立圏共生ビジョン (ビジョンの期間) 令和4年度～令和8年度</p>

令和 3 年度市町村普通

市町村名	歳入総額	歳出総額	歳入歳出差引	翌年度に繰り 越すべき財源	実質収支	単年度収支
	(A)	(B)	(A) - (B) (C)		(C) - (D) (E)	
徳島市	116,536,273	111,981,451	4,554,822	452,397	4,102,425	3,345,703
鳴門市	35,732,895	34,504,209	1,228,686	345,554	883,132	28,977
小松島市	18,888,849	18,099,005	789,844	200,305	589,539	263,672
阿南市	37,732,106	36,266,832	1,465,274	167,865	1,297,409	1,171,137
吉野川市	23,158,666	22,251,934	906,732	86,685	820,047	164,104
阿波市	22,492,664	21,498,708	993,956	101,344	892,612	377,539
美馬市	21,667,164	21,092,227	574,937	79,122	495,815	△ 94,067
三好市	26,097,403	24,626,116	1,471,287	338,322	1,132,965	474,344
市計	302,306,020	290,320,482	11,985,538	1,771,594	10,213,944	5,731,409
勝浦町	4,552,882	4,127,884	424,998	104,116	320,882	205,735
上勝町	3,356,721	3,087,102	269,619	91,734	177,885	85,910
佐那河内村	3,986,513	3,721,692	264,821	97,085	167,736	68,489
石井町	10,823,706	10,290,152	533,554	71,361	462,193	99,029
神山町	7,877,866	7,542,395	335,471	67,080	268,391	91,365
那賀町	12,975,246	11,608,395	1,366,851	509,521	857,330	175,022
牟岐町	3,854,202	3,459,843	394,359	36,481	357,878	78,323
美波町	7,067,563	6,700,908	366,655	82,047	284,608	△ 13,913
海陽町	8,945,344	8,396,135	549,209	16,264	532,945	6,340
松茂町	7,470,622	7,313,603	157,019	16,630	140,389	6,136
北島町	9,663,065	9,146,909	516,156	7,166	508,990	338,266
藍住町	14,392,498	13,391,691	1,000,807	66,359	934,448	302,947
板野町	6,752,710	6,444,356	308,354	30,943	277,411	19,766
上板町	5,845,779	5,528,517	317,262	20,941	296,321	34,185
つるぎ町	8,534,858	8,278,708	256,150	16,357	239,793	87,281
東みよし町	10,061,693	9,204,818	856,875	77,657	779,218	246,685
町村計	126,161,268	118,243,108	7,918,160	1,311,742	6,606,418	1,831,566
市町村計	428,467,288	408,563,590	19,903,698	3,083,336	16,820,362	7,562,975

会計決算収支等の状況

(単位：千円)

積立金 (G)	繰上償還金 (H)	積立金額 取崩し額 (I)	実質単年度収支 (F)+(G)+(H)-(I) (J)	基準財政 需要額	標準財政 規模	市町村名
4,025	6,800	0	3,356,528	43,759,727	58,188,818	徳島市
1,810,081	0	300,000	1,539,058	11,401,487	14,210,638	鳴門市
251,832	0	0	515,504	7,714,732	9,356,853	小松島市
893,918	0	0	2,065,055	16,003,752	21,442,753	阿南市
1,261	396,473	0	561,838	11,550,085	13,138,540	吉野川市
212,150	0	100,803	488,886	10,817,351	12,232,999	阿波市
268,672	52,668	0	227,273	10,964,656	12,209,059	美馬市
393,163	219,360	0	1,086,867	12,698,821	13,803,078	三好市
3,835,102	675,301	400,803	9,841,009	124,910,611	154,582,738	市計
603	0	0	206,338	2,380,660	2,599,640	勝浦町
51,000	0	41,000	95,910	1,643,120	1,712,371	上勝町
1,059	40,951	0	110,499	1,573,300	1,672,783	佐那河内村
417,000	0	200,000	316,029	5,261,907	6,272,980	石井町
5,252	0	0	96,617	3,084,617	3,316,965	神山町
2,321	0	0	177,343	6,154,245	6,602,045	那賀町
149,290	0	0	227,613	2,214,957	2,366,941	牟岐町
6,791	0	0	△ 7,122	3,670,487	3,924,551	美波町
121,048	143,416	0	270,804	4,686,171	5,028,976	海陽町
359,378	0	300,000	65,514	2,926,323	3,991,553	松茂町
285,385	0	0	623,651	4,089,709	5,396,908	北島町
580,879	0	0	883,826	5,925,333	7,432,919	藍住町
150,200	0	0	169,966	3,443,661	4,051,881	板野町
327,160	0	0	361,345	3,148,193	3,609,501	上板町
2,902	0	0	90,183	5,045,808	5,456,792	つるぎ町
500,613	0	500,000	247,298	4,894,308	5,424,560	東みよし町
2,960,881	184,367	1,041,000	3,935,814	60,142,799	68,861,366	町村計
6,795,983	859,668	1,441,803	13,776,823	185,053,410	223,444,104	市町村計

令和 4 年度市町村普通

市町村名	歳入総額	歳出総額	歳入歳出差引	翌年度に繰り 越すべき財源	実質収支	単年度収支
	(A)	(B)	(A) - (B) (C)		(C) - (D) (E)	
徳島市	113,807,262	110,004,708	3,802,554	787,456	3,015,098	△ 1,087,327
鳴門市	30,631,172	29,454,028	1,177,144	300,662	876,482	△ 6,650
小松島市	17,884,023	17,198,769	685,254	104,612	580,642	△ 8,897
阿南市	37,014,203	36,228,756	785,447	337,894	447,553	△ 849,856
吉野川市	21,389,432	20,523,238	866,194	37,130	829,064	9,017
阿波市	21,147,835	20,195,422	952,413	142,849	809,564	△ 83,048
美馬市	20,178,373	19,456,954	721,419	104,222	617,197	121,382
三好市	25,293,957	23,980,369	1,313,588	288,133	1,025,455	△ 107,510
市計	287,346,257	277,042,244	10,304,013	2,102,958	8,201,055	△ 2,012,889
勝浦町	4,422,095	4,006,322	415,773	88,194	327,579	6,697
上勝町	3,422,740	3,043,297	379,443	199,322	180,121	2,236
佐那河内村	3,877,363	3,651,720	225,643	50,238	175,405	7,669
石井町	10,326,043	9,786,259	539,784	118,966	420,818	△ 41,375
神山町	8,530,111	8,097,102	433,009	208,710	224,299	△ 44,092
那賀町	12,724,222	11,998,797	725,425	141,795	583,630	△ 273,700
牟岐町	3,778,435	3,301,035	477,400	86,559	390,841	32,963
美波町	6,789,166	6,588,711	200,455	27,911	172,544	△ 112,064
海陽町	8,794,581	8,309,995	484,586	13,381	471,205	△ 61,740
松茂町	6,962,849	6,726,493	236,356	11,081	225,275	84,886
北島町	9,402,977	8,901,040	501,937	68,233	433,704	△ 75,286
藍住町	14,498,139	13,538,757	959,382	59,847	899,535	△ 35,237
板野町	6,558,920	6,227,302	331,618	58,766	272,852	△ 4,559
上板町	5,631,381	5,221,009	410,372	43,472	366,900	70,579
つるぎ町	8,359,650	8,183,530	176,120	6,256	169,864	△ 69,929
東みよし町	10,059,852	9,564,774	495,078	44,157	450,921	△ 328,297
町村計	124,138,524	117,146,143	6,992,381	1,226,888	5,765,493	△ 841,249
市町村計	411,484,781	394,188,387	17,296,394	3,329,846	13,966,548	△ 2,854,138

会計決算収支等の状況

(単位：千円)

積立金 (G)	繰上償還金 (H)	積立金額 取崩し額 (I)	実質単年度収支 (F)+(G)+(H)-(I) (J)	基準財政 需要額	標準財政 規模	市町村名
2,741	0	0	△ 1,084,586	45,555,871	56,839,669	徳島市
1,610,745	0	925,295	678,800	11,558,965	13,722,919	鳴門市
305,416	20,000	0	316,519	7,768,498	9,088,276	小松島市
907,002	0	0	57,146	16,784,878	20,894,623	阿南市
420,000	0	0	429,017	11,570,340	12,786,164	吉野川市
2,561	0	499	△ 80,986	10,863,002	11,962,625	阿波市
186	5,600	0	127,168	10,792,312	11,749,592	美馬市
197,593	182,324	0	272,407	12,457,972	13,248,548	三好市
3,446,244	207,924	925,794	715,485	127,351,838	150,292,416	市計
150,579	0	0	157,276	2,401,055	2,552,457	勝浦町
95,000	0	90,000	7,236	1,673,990	1,719,754	上勝町
703	692,400	0	700,772	1,561,937	1,624,690	佐那河内村
232,000	0	159,000	31,625	5,341,762	6,126,447	石井町
9,540	0	0	△ 34,552	3,113,024	3,286,856	神山町
2,648	0	0	△ 271,052	6,026,584	6,339,431	那賀町
100,000	0	0	132,963	2,183,148	2,286,546	牟岐町
1,000	0	0	△ 111,064	3,664,731	3,833,145	美波町
124,955	142,162	0	205,377	4,656,699	4,892,276	海陽町
294,788	0	350,000	29,674	3,053,022	3,854,093	松茂町
254,495	0	50,000	129,209	4,288,943	5,269,625	北島町
848	0	0	△ 34,389	6,087,443	7,220,512	藍住町
100,200	118,747	326	214,062	3,524,337	4,014,589	板野町
187,715	0	0	258,294	3,172,167	3,523,742	上板町
2,906	0	0	△ 67,023	4,952,175	5,206,144	つるぎ町
402,476	0	400,000	△ 325,821	4,867,156	5,240,243	東みよし町
1,959,853	953,309	1,049,326	1,022,587	60,568,173	66,990,550	町村計
5,406,097	1,161,233	1,975,120	1,738,072	187,920,011	217,282,966	市町村計

令和 3 年 度 市

市町村名	類似団体 類 型	財政力指数 (R元～3 3か年平均)	実質収支比率	経常収支比率	実質公債費比率 (R元～3 3か年平均)
徳 島 市	IV - 3	0.79837	7.1	92.0	5.9
鳴 門 市	II - 1	0.62494	6.2	93.9	12.5
小 松 島 市	I - 1	0.57286	6.3	90.9	13.2
阿 南 市	II - 1	0.78706	6.1	81.6	5.0
吉 野 川 市	I - 1	0.36672	6.2	88.3	7.4
阿 波 市	I - 0	0.34970	7.3	91.5	7.8
美 馬 市	I - 1	0.29978	4.1	92.7	9.4
三 好 市	I - 3	0.22460	8.2	88.0	6.7
市 平 均		0.50300 0.58540	6.4 6.6	89.9 90.0	8.5 7.4
勝 浦 町	I - 0	0.24222	12.3	83.2	4.9
上 勝 町	I - 0	0.12588	10.4	83.0	4.8
佐那河内村	I - 0	0.16088	10.0	74.7	1.8
石 井 町	V - 2	0.51658	7.4	87.3	5.6
神 山 町	I - 0	0.20395	8.1	73.3	2.7
那 賀 町	II - 1	0.19204	13.0	85.0	8.9
牟 岐 町	I - 2	0.16774	15.1	87.9	8.6
美 波 町	II - 2	0.16278	7.3	91.7	6.5
海 陽 町	II - 1	0.18939	10.6	80.3	1.5
松 茂 町	III - 2	0.85060	3.5	74.6	△ 3.0
北 島 町	V - 2	0.75019	9.4	82.4	5.0
藍 住 町	V - 2	0.70511	12.6	80.8	5.6
板 野 町	III - 2	0.47271	6.8	82.7	4.8
上 板 町	III - 1	0.39787	8.2	79.4	5.7
つ る ぎ 町	II - 2	0.17888	4.4	93.6	11.0
東みよし町	III - 2	0.29909	14.4	91.9	8.2
町 村 平 均		0.35099 0.37229	9.6 9.6	83.2 83.9	5.2 5.5
市町村平均		0.40166 0.51730	8.5 7.5	85.4 88.1	6.3 6.8

(注) 市平均・町村平均・市町村平均の上段は単純平均、下段は加重平均。実質収支比率については、平成19

町 村 財 政 状 況

(単位：%)

公 債 費 率 負 担 比 率	自 主 財 源 合 割	依 存 財 源 合 割	義 務 的 経 費 合 割	投 資 的 経 費 合 割	市 町 村 名
12.6	39.4	60.6	60.8	8.3	徳 島 市
11.9	45.7	54.3	42.9	12.4	鳴 門 市
14.8	30.1	69.9	51.7	10.7	小 松 島 市
12.8	41.4	58.6	53.2	9.8	阿 南 市
16.8	27.3	72.7	52.2	7.4	吉 野 川 市
16.1	25.7	74.3	49.2	11.8	阿 波 市
20.6	22.6	77.4	48.9	12.1	美 馬 市
21.2	20.1	79.9	44.3	16.5	三 好 市
15.9 14.7	35.1	64.9	53.3	10.3	市 平 均
13.2	19.9	80.1	35.2	10.5	勝 浦 町
13.9	17.0	83.0	35.3	23.5	上 勝 町
9.6	33.4	66.6	24.3	34.1	佐 那 河 内 村
10.6	33.4	66.6	54.2	4.3	石 井 町
9.9	33.3	66.7	23.4	22.9	神 山 町
18.9	25.1	74.9	37.0	26.3	那 賀 町
15.2	21.2	78.8	44.2	7.4	牟 岐 町
17.2	18.9	81.1	37.5	18.1	美 波 町
12.9	22.4	77.6	31.5	12.2	海 陽 町
1.0	49.3	50.7	37.6	10.3	松 茂 町
8.1	39.5	60.5	51.5	8.5	北 島 町
9.8	41.2	58.8	49.4	7.8	藍 住 町
7.4	35.6	64.4	44.2	7.2	板 野 町
9.5	31.0	69.0	44.8	8.4	上 板 町
21.3	14.5	85.5	46.8	9.6	つ る ぎ 町
16.5	29.8	70.2	44.5	10.8	東 み よ し 町
12.2 12.5	30.4	69.6	41.6	13.0	町 村 平 均
13.4 14.0	33.6	66.4	50.0	11.1	市 町 村 平 均

年度決算から標準財政規模に臨時財政対策債発行可能額を加えて算出している。

令和 4 年 度 市

市町村名	類似団体 類 型	財政力指数 (R2~4 3か年平均)	実質収支比率	経常収支比率	実質公債費比率 (R2~4 3か年平均)
徳 島 市	IV - 3	0.78616	5.3	97.1	5.8
鳴 門 市	II - 1	0.61178	6.4	97.8	12.3
小 松 島 市	I - 1	0.56436	6.4	94.5	12.6
阿 南 市	II - 2	0.76201	2.1	88.8	5.4
吉 野 川 市	I - 1	0.36441	6.5	92.0	6.5
阿 波 市	I - 1	0.35373	6.8	96.5	7.7
美 馬 市	I - 1	0.30380	5.3	95.2	9.3
三 好 市	I - 3	0.22741	7.7	92.3	6.6
市 平 均		0.49671 0.57925	5.8 5.5	94.3 94.8	8.5 7.4
勝 浦 町	I - 0	0.23261	12.8	85.3	5.1
上 勝 町	I - 0	0.12436	10.5	87.8	5.1
佐 那 河 内 村	I - 0	0.15745	10.8	78.6	1.5
石 井 町	V - 2	0.50468	6.9	91.5	5.3
神 山 町	I - 0	0.19541	6.8	74.7	2.5
那 賀 町	II - 0	0.19847	9.2	88.6	9.0
牟 岐 町	I - 2	0.16389	17.1	89.3	8.3
美 波 町	II - 2	0.16054	4.5	96.2	7.6
海 陽 町	II - 2	0.19007	9.6	84.6	1.3
松 茂 町	III - 2	0.82745	5.8	78.9	△ 2.2
北 島 町	V - 2	0.73860	8.2	90.5	5.3
藍 住 町	V - 2	0.68528	12.5	82.9	6.0
板 野 町	III - 2	0.45969	6.8	90.0	4.3
上 板 町	III - 2	0.38448	10.4	83.0	5.0
つ る ぎ 町	II - 2	0.18027	3.3	97.4	11.2
東 み よ し 町	III - 2	0.29153	8.6	93.2	8.9
町 村 平 均		0.34342 0.36649	9.0 8.6	87.0 87.7	5.2 5.5
市 町 村 平 均		0.39451 0.51067	7.9 6.4	89.4 92.6	6.3 6.8

(注) 市平均・町村平均・市町村平均の上段は単純平均、下段は加重平均。実質収支比率については、平成19

町 村 財 政 状 況

(単位：%)

公 債 費 率 負 担 比 率	自 主 財 源 合 割	依 存 財 源 合 割	義 務 的 経 費 合 割	投 資 的 経 費 合 割	市 町 村 名
12.4	44.0	56.0	58.5	8.3	徳 島 市
13.9	44.4	55.6	47.9	11.4	鳴 門 市
14.7	33.8	66.2	50.8	12.4	小 松 島 市
14.1	48.1	51.9	49.9	10.7	阿 南 市
15.4	29.1	70.9	51.7	4.9	吉 野 川 市
17.1	28.0	72.0	49.9	7.7	阿 波 市
20.9	23.6	76.4	49.5	10.3	美 馬 市
20.7	20.8	79.2	43.7	14.1	三 好 市
16.2 14.9	38.1	61.9	52.7	9.6	市 平 均
13.1	22.0	78.0	34.8	10.3	勝 浦 町
14.8	21.3	78.7	36.6	20.6	上 勝 町
29.2	44.0	56.0	44.3	11.6	佐 那 河 内 村
9.4	36.3	63.7	52.4	6.3	石 井 町
10.6	40.7	59.3	21.6	27.1	神 山 町
18.2	26.2	73.8	33.5	28.4	那 賀 町
14.4	23.7	76.3	41.5	7.1	牟 岐 町
19.2	18.7	81.3	37.9	18.3	美 波 町
13.5	23.7	76.3	30.7	12.7	海 陽 町
1.2	52.5	47.5	35.6	10.8	松 茂 町
8.6	46.1	53.9	49.7	6.0	北 島 町
9.7	39.9	60.1	44.9	17.1	藍 住 町
10.6	38.2	61.8	48.0	3.8	板 野 町
8.8	30.8	69.2	45.0	9.7	上 板 町
21.8	16.8	83.2	45.1	10.3	つ る ぎ 町
17.5	31.1	68.9	40.4	11.3	東 み よ し 町
13.8 13.5	32.9	67.1	40.3	14.0	町 村 平 均
14.6 14.5	36.5	63.5	49.1	10.9	市 町 村 平 均

年度決算から標準財政規模に臨時財政対策債発行可能額を加えて算出している。

令和3、4年度決算に係る健全化判断比率・資金不足比率

(単位：%)

市町村名	健全化判断比率								資金不足比率			
	実質赤字比率		連結実質赤字比率		実質公債費比率		将来負担比率		会計名	比率	会計名	比率
	令和3年度	令和4年度	令和3年度	令和4年度	令和3年度	令和4年度	令和3年度	令和4年度	令和3年度		令和4年度	
徳島市	-	-	-	-	5.9	5.8	51.4	38.8	-	-	-	-
鳴門市	-	-	-	-	12.5	12.3	87.6	89.7	-	-	-	-
小松島市	-	-	-	-	13.2	12.6	95.4	83.6	-	-	-	-
阿南市	-	-	-	-	5.0	5.4	-	-	-	-	-	-
吉野川市	-	-	-	-	7.4	6.5	17.2	3.1	-	-	-	-
阿波市	-	-	-	-	7.8	7.7	-	-	-	-	-	-
美馬市	-	-	-	-	9.4	9.3	22.9	17.4	-	-	-	-
三好市	-	-	-	-	6.7	6.6	-	-	-	-	-	-
市平均	/	/	/	/	8.5	8.3	34.3	29.1	/	/	/	/
勝浦町	-	-	-	-	4.9	5.1	-	-	勝浦町簡易水道事業特別会計	62.4	-	-
上勝町	-	-	-	-	4.8	5.1	-	-	-	-	-	-
佐那河内村	-	-	-	-	1.8	1.5	-	-	-	-	-	-
石井町	-	-	-	-	5.6	5.3	-	-	-	-	-	-
神山町	-	-	-	-	2.7	2.5	-	-	-	-	-	-
那賀町	-	-	-	-	8.9	9.0	-	-	-	-	-	-
牟岐町	-	-	-	-	8.6	8.3	18.1	6.1	-	-	-	-
美波町	-	-	-	-	6.5	7.6	16.2	19.5	-	-	-	-
海陽町	-	-	-	-	1.5	1.3	-	-	-	-	-	-
松茂町	-	-	-	-	△3.0	△2.2	-	-	-	-	-	-
北島町	-	-	-	-	5.0	5.3	-	-	-	-	-	-
藍住町	-	-	-	-	5.6	6.0	-	-	-	-	-	-
板野町	-	-	-	-	4.8	4.3	-	-	-	-	-	-
上板町	-	-	-	-	5.7	5.0	-	-	-	-	-	-
つるぎ町	-	-	-	-	11.0	11.2	7.0	1.1	-	-	-	-
東みよし町	-	-	-	-	8.2	8.9	-	-	-	-	-	-
町村平均	/	/	/	/	5.2	5.3	2.6	1.7	/	/	/	/
市町村平均	/	/	/	/	6.3	6.3	13.2	10.8	/	/	/	/

- (注) 1. 各指標において、比率がない場合は「-」と記入している。
 2. 平均値は、単純平均を用いている。
 3. 資金不足比率については、資金不足が生じている会計のみを記載してある。

健全化判断比率等の概要について

- 実質赤字比率 (%) = $\frac{\text{一般会計等の実質赤字額}}{\text{標準財政規模}} \times 100$
 ● 地方公共団体の一般会計等を対象とした実質赤字額の標準財政規模に対する比率。
- 連結実質赤字比率 (%) = $\frac{\text{連結実質赤字額}}{\text{標準財政規模}} \times 100$
 ● 地方公共団体の全会計を対象とした実質赤字額（又は資金の不足額）の標準財政規模に対する比率。
- 実質公債費比率 (%) = $\frac{(a+b)-(c+d)}{e-d} \times 100$
 によって計算した数値の過去3年度間の平均値
 ● 地方公共団体の一般会計等が負担する元利償還金及び準元利償還金の財政規模（標準財政規模から元利償還金等に係る基準財政需要額算入額を控除した額）に対する比率。
 a……地方債の元利償還金（繰上償還等を除く。）
 b……準元利償還金
 c……元利償還金等に充てられる特定財源
 d……元利償還金・準元利償還金に係る基準財政需要額算入額
 e……標準財政規模
- 将来負担比率 (%) = $\frac{a-(b+c+d)}{e-f} \times 100$
 ● 地方債の現在高、企業債の償還負担、退職手当支給見込、第三セクター等の損失補償債務等を一般会計等が将来負担すべき実質的な負債としてとらえ、当該負債の財政規模（標準財政規模から元利償還金等に係る基準財政需要額算入額を控除した額）に対する比率。
 a……将来負担額
 b……充当可能基金額
 c……特定財源見込額
 d……地方債現在高等に係る基準財政需要額算入見込額
 e……標準財政規模
 f……元利償還金・準元利償還金に係る基準財政需要額算入額
- 資金不足比率 (%) = $\frac{\text{資金の不足額}}{\text{事業の規模}} \times 100$
 ● 公営企業会計ごとの資金の不足額（公営企業における資金収支（キャッシュ・フロー）不足の累積額をとらえるもの）の事業規模に対する比率。

※資金の不足額

法適用企業 = (流動負債 + 建設改良費等以外の経費の財源に充てるために起こした地方債の現在高 - 流動資産) - 解消可能資金不足額

法非適用企業 = (繰上充用額 + 支払繰延額 + 事業繰越額 + 建設改良費等以外の経費の財源に充てるために起こした地方債現在高) - 解消可能資金不足額

○ 解消可能資金不足額：事業の性質上、事業開始後一定期間に構造的に資金の不足額が生じる等の事情がある場合において、資金の不足額から控除する一定の額。

※事業の規模

法適用企業 = 営業収益の額 - 受託工事収益の額

法非適用企業 = 営業収益に相当する収入の額 - 受託工事収益に相当する収入の額

○ 指定管理者制度（利用料金制）を導入している公営企業については、営業収益の額に関する特例がある。

早期健全化基準・財政再生基準・経営健全化基準（市町村）

	早期健全化基準・経営健全化基準	財政再生基準	(参考) 起債に許可を要する基準
実質赤字比率	標準財政規模に応じ11.25～15%	20%	標準財政規模に応じ2.5～10%
連結実質赤字比率	標準財政規模に応じ16.25～20%	30%	—
実質公債費比率	25%	35%	18%
将来負担比率	350%	—	—
資金不足比率	20%	—	10% (※1)

(※1) 地方財政法の規定に基づき算定する資金不足比率であり、算出方法が上記計算式とは異なる。

令和 5 年 度 市

市町村名	市 町 村 民							
	個 人 均 等 割	個 人 所 得 割	法 人 均 等					
			法第312条第1 項第1号法人	法第312条第1 項第2号法人	法第312条第1 項第3号法人	法第312条第1 項第4号法人	法第312条第1 項第5号法人	法第312条第1 項第6号法人
徳 島 市	3,500	標	60,000	144,000	156,000	180,000	192,000	480,000
鳴 門 市	3,500	〃	60,000	144,000	156,000	180,000	192,000	480,000
小 松 島 市	3,500	〃	60,000	144,000	156,000	180,000	192,000	480,000
阿 南 市	3,500	〃	60,000	144,000	156,000	180,000	192,000	480,000
吉 野 川 市	3,500	〃	50,000	120,000	130,000	150,000	160,000	400,000
阿 波 市	3,500	〃	50,000	120,000	130,000	150,000	160,000	400,000
美 馬 市	3,500	〃	50,000	120,000	130,000	150,000	160,000	400,000
三 好 市	3,500	〃	50,000	120,000	130,000	150,000	160,000	400,000
勝 浦 町	3,500	〃	50,000	120,000	130,000	150,000	160,000	400,000
上 勝 町	3,500	〃	50,000	120,000	130,000	150,000	160,000	400,000
佐那河内村	3,500	〃	50,000	120,000	130,000	150,000	160,000	400,000
石 井 町	3,500	〃	50,000	120,000	130,000	150,000	160,000	400,000
神 山 町	3,500	〃	50,000	120,000	130,000	150,000	160,000	400,000
那 賀 町	3,500	〃	50,000	120,000	130,000	150,000	160,000	400,000
牟 岐 町	3,500	〃	50,000	120,000	130,000	150,000	160,000	400,000
美 波 町	3,500	〃	50,000	120,000	130,000	150,000	160,000	400,000
海 陽 町	3,500	〃	50,000	120,000	130,000	150,000	160,000	400,000
松 茂 町	3,500	〃	50,000	120,000	130,000	150,000	160,000	400,000
北 島 町	3,500	〃	50,000	120,000	130,000	150,000	160,000	400,000
藍 住 町	3,500	〃	50,000	120,000	130,000	150,000	160,000	400,000
板 野 町	3,500	〃	50,000	120,000	130,000	150,000	160,000	400,000
上 板 町	3,500	〃	50,000	120,000	130,000	150,000	160,000	400,000
つ る ぎ 町	3,500	〃	50,000	120,000	130,000	150,000	160,000	400,000
東みよし町	3,500	〃	50,000	120,000	130,000	150,000	160,000	400,000
備 考	標準 3,500円		標準 50,000円 制限 60,000円	標準 120,000円 制限 144,000円	標準 130,000円 制限 156,000円	標準 150,000円 制限 180,000円	標準 160,000円 制限 192,000円	標準 400,000円 制限 480,000円

(注) ㊦は、税率の規定はあるが当該税目に係る税収がないことを意味する。

町 村 税 率 一 覧

(単位：円、%)

税 割			法人税割	固 定 資 産 税	鉦 産 税		入 湯 税	都 市 計 画 税	市 町 村 名
					2 百 万 円 以 下	そ の 他			
法第312条第1 項第7号法人	法第312条第1 項第8号法人	法第312条第1 項第9号法人							
492,000	2,100,000	3,600,000	8.4	1.4				0.275	徳 島 市
492,000	2,100,000	3,600,000	8.4	1.4			150		鳴 門 市
492,000	2,100,000	3,600,000	8.4	1.4			150		小 松 島 市
492,000	2,100,000	3,600,000	8.4	1.4	0.7	1.0	150		阿 南 市
410,000	1,750,000	3,000,000	8.4	1.4	無 0.7	無 1.0	無 150		吉 野 川 市
410,000	1,750,000	3,000,000	8.4	1.4	無 0.7	無 1.0	無 150		阿 波 市
410,000	1,750,000	3,000,000	8.4	1.4	無 0.7	無 1.0	150		美 馬 市
410,000	1,750,000	3,000,000	8.4	1.4	無 0.7	無 1.0	150		三 好 市
410,000	1,750,000	3,000,000	6.0	1.4	0.7	1.0			勝 浦 町
410,000	1,750,000	3,000,000	6.0	1.4	無 0.7	無 1.0	100		上 勝 町
410,000	1,750,000	3,000,000	6.0	1.4	無 0.7	無 1.0	無 150		佐 那 河 内 村
410,000	1,750,000	3,000,000	8.4	1.4					石 井 町
410,000	1,750,000	3,000,000	6.0	1.4					神 山 町
410,000	1,750,000	3,000,000	6.0	1.4	無 0.7	無 1.0	150		那 賀 町
410,000	1,750,000	3,000,000	6.0	1.4	無 0.7	無 1.0	無 150		牟 岐 町
410,000	1,750,000	3,000,000	6.0	1.4	無 0.7	無 1.0	無 150		美 波 町
410,000	1,750,000	3,000,000	6.0	1.4	無 0.7	無 1.0	150		海 陽 町
410,000	1,750,000	3,000,000	7.8	1.4					松 茂 町
410,000	1,750,000	3,000,000	8.4	1.4					北 島 町
410,000	1,750,000	3,000,000	8.2	1.4	無 0.7	無 1.0	無 150		藍 住 町
410,000	1,750,000	3,000,000	8.2	1.4	無 0.7	無 1.0	無 150		板 野 町
410,000	1,750,000	3,000,000	8.2	1.4			無 150		上 板 町
410,000	1,750,000	3,000,000	6.0	1.4	無 0.7	無 1.0	無 150		つ る ぎ 町
410,000	1,750,000	3,000,000	6.0	1.4	無 0.7	無 1.0	無 150		東 み よ し 町
標準 410,000円 制限 492,000円	標準 1,750,000円 制限 2,100,000円	標準 3,000,000円 制限 3,600,000円	標準 6.0% 制限 8.4%	標準 1.4%	標準 0.7% 制限 0.9%	標準 1.0% 制限 1.2%	標準 150円	制限 0.3%	

令和 3 年 度 市 町 村 税

市町村名	調 定 済 額				収 入	
	現年課税分 (A)	滞納繰越分 (B)	合 計 (C)	標準税率 超過調定分 (D)	現年課税分 (E)	滞納繰越分 (F)
徳 島 市	40,211,962	1,294,040	41,529,959	1,098,174	40,072,425	561,629
鳴 門 市	7,165,207	254,879	7,426,552	173,379	7,100,093	88,337
小 松 島 市	4,425,783	159,075	4,589,719	76,918	4,398,806	43,817
阿 南 市	13,453,168	497,318	13,960,194	489,285	13,386,183	135,777
吉 野 川 市	4,049,500	182,980	4,237,046	35,545	3,991,686	44,518
阿 波 市	3,590,040	181,661	3,776,735	30,776	3,539,992	45,871
美 馬 市	3,014,784	87,797	3,107,426	65,738	2,993,681	32,468
三 好 市	2,527,428	111,210	2,643,790	31,910	2,509,839	57,781
市 計	78,437,872	2,768,960	81,271,421	2,001,725	77,992,705	1,010,198
勝 浦 町	479,549	12,420	493,472	0	476,584	5,903
上 勝 町	124,317	1,468	126,125	0	123,843	579
佐那河内村	184,615	948	186,215	0	184,440	157
石 井 町	2,621,092	83,524	2,707,627	19,223	2,598,706	25,560
神 山 町	443,126	9,919	454,485	0	439,827	2,174
那 賀 町	997,673	24,617	1,023,815	0	992,485	3,598
牟 岐 町	308,783	15,832	325,177	0	305,899	7,636
美 波 町	503,439	24,998	529,553	0	498,419	9,266
海 陽 町	715,902	32,167	749,313	0	706,656	12,447
松 茂 町	2,620,526	71,451	2,694,129	27,697	2,602,847	29,645
北 島 町	3,223,441	37,139	3,262,819	52,743	3,211,753	18,468
藍 住 町	4,172,173	119,203	4,295,203	30,241	4,139,305	47,745
板 野 町	1,576,738	66,973	1,645,571	36,385	1,563,083	23,084
上 板 町	1,146,998	51,408	1,199,735	8,488	1,133,625	16,236
つ る ぎ 町	751,693	30,020	782,888	0	744,029	9,545
東みよし町	1,259,933	31,827	1,293,917	0	1,253,242	12,740
町 村 計	21,129,998	613,914	21,770,044	174,777	20,974,743	224,783
市町村計	99,567,870	3,382,874	103,041,465	2,176,502	98,967,448	1,234,981

(注) 集計方法の都合上、現年課税分(A)と滞納繰越分(B)には軽自動車税環境性能割は含まれていないが、

の徴収実績 (国保税(料)を除く)

(単位：千円、%)

済 額		徴 収 率				市町村名
合 計 (G)	標 準 税 率 超 過 収 入 済 額 (H)	(E)／(A)	(F)／(B)	(G)／(C)	前年度における 徴 収 率	
40,658,011	1,093,373	99.7	43.4	97.9	96.7	徳 島 市
7,194,896	172,260	99.1	34.7	96.9	96.1	鳴 門 市
4,447,484	76,735	99.4	27.5	96.9	96.2	小 松 島 市
13,531,668	489,099	99.5	27.3	96.9	96.0	阿 南 市
4,040,770	35,403	98.6	24.3	95.4	95.4	吉 野 川 市
3,590,897	30,776	98.6	25.3	95.1	94.8	阿 波 市
3,030,994	65,672	99.3	37.0	97.5	96.9	美 馬 市
2,572,772	31,910	99.3	52.0	97.3	95.5	三 好 市
79,067,492	1,995,228	99.4	36.5	97.3	96.3	市 計
483,990	0	99.4	47.5	98.1	97.5	勝 浦 町
124,762	0	99.6	39.4	98.9	98.4	上 勝 町
185,249	0	99.9	16.6	99.5	99.5	佐 那 河 内 村
2,627,277	19,185	99.1	30.6	97.0	96.8	石 井 町
443,441	0	99.3	21.9	97.6	97.6	神 山 町
997,608	0	99.5	14.6	97.4	97.5	那 賀 町
314,097	0	99.1	48.2	96.6	94.2	牟 岐 町
508,801	0	99.0	37.1	96.1	94.8	美 波 町
720,347	0	98.7	38.7	96.1	95.1	海 陽 町
2,634,644	27,697	99.3	41.5	97.8	97.2	松 茂 町
3,232,460	52,743	99.6	49.7	99.1	98.8	北 島 町
4,190,877	30,241	99.2	40.1	97.6	96.9	藍 住 町
1,588,027	36,385	99.1	34.5	96.5	95.8	板 野 町
1,151,190	8,505	98.8	31.6	96.0	95.3	上 板 町
754,749	0	99.0	31.8	96.4	96.0	つ る ぎ 町
1,268,139	0	99.5	40.0	98.0	97.5	東 み よ し 町
21,225,658	174,756	99.3	36.6	97.5	97.0	町 村 計
100,293,150	2,169,984	99.4	36.5	97.3	96.4	合 計

合計(C)には含まれているため、(A)と(B)の合計と一致しない。

令和４年度市町村税

市町村名	調 定 済 額				収 入	
	現年課税分 (A)	滞納繰越分 (B)	合 計 (C)	標準税率 超過調定分 (D)	現年課税分 (E)	滞納繰越分 (F)
徳島市	40,940,006	808,930	41,783,443	968,468	40,774,154	148,871
鳴門市	7,426,400	200,695	7,637,240	184,559	7,344,956	60,015
小松島市	4,506,462	126,994	4,639,400	75,781	4,476,923	22,351
阿南市	14,017,166	364,838	14,396,390	562,866	13,940,257	73,579
吉野川市	4,096,727	177,286	4,281,491	29,061	4,057,200	59,960
阿波市	3,662,436	166,748	3,835,886	24,160	3,609,370	32,482
美馬市	3,074,787	70,473	3,151,455	67,041	3,051,113	16,928
三好市	2,555,368	65,645	2,627,340	26,303	2,536,625	17,985
市 計	80,279,352	1,981,609	82,352,645	1,938,239	79,790,598	432,171
勝浦町	500,359	9,153	511,695	0	497,228	3,484
上勝町	122,407	1,383	124,435	0	121,529	338
佐那河内村	188,730	948	190,523	0	188,195	184
石井町	2,639,847	73,857	2,717,788	19,058	2,612,319	20,269
神山町	445,798	9,901	457,358	0	442,166	2,081
那賀町	979,843	24,735	1,007,109	0	973,169	4,802
牟岐町	309,014	9,687	319,373	0	306,623	3,612
美波町	501,346	18,308	520,822	0	495,855	3,734
海陽町	734,584	24,949	761,074	0	724,314	7,250
松茂町	2,753,975	61,039	2,818,234	29,062	2,733,430	21,550
北島町	3,396,403	27,554	3,427,864	64,837	3,385,322	10,184
藍住町	4,343,455	89,682	4,439,897	39,482	4,311,149	22,732
板野町	1,617,954	51,626	1,672,070	36,880	1,602,688	14,896
上板町	1,218,703	39,138	1,259,882	10,926	1,181,567	10,352
つるぎ町	754,742	25,182	781,776	0	749,281	5,915
東みよし町	1,283,309	21,387	1,307,949	0	1,275,375	4,573
町 村 計	21,790,469	488,529	22,317,849	200,245	21,600,210	135,956
市町村計	102,069,821	2,470,138	104,670,494	2,138,484	101,390,808	568,127

(注) 集計方法の都合上、現年課税分(A)と滞納繰越分(B)には軽自動車税環境性能割は含まれていないが、

の徴収実績 (国保税(料)を除く)

(単位：千円、%)

済 額		徴 収 率				市町村名
合 計 (G)	標準税率 超過収入済額 (H)	(E)／(A)	(F)／(B)	(G)／(C)	前年度における 徴収率	
40,957,532	967,936	99.6	18.4	98.0	97.9	徳島市
7,415,116	181,363	98.9	29.9	97.1	96.9	鳴門市
4,505,218	75,595	99.3	17.6	97.1	96.9	小松島市
14,028,222	562,304	99.5	20.2	97.4	96.9	阿南市
4,124,638	28,829	99.0	33.8	96.3	95.4	吉野川市
3,648,554	24,160	98.6	19.5	95.1	95.1	阿波市
3,074,236	66,974	99.2	24.0	97.5	97.5	美馬市
2,560,937	26,277	99.3	27.4	97.5	97.3	三好市
80,314,453	1,933,438	99.4	21.8	97.5	97.3	市 計
502,895	0	99.4	38.1	98.3	98.1	勝浦町
122,512	0	99.3	24.4	98.5	98.9	上勝町
189,224	0	99.7	19.4	99.3	99.5	佐那河内村
2,636,672	19,020	99.0	27.4	97.0	97.0	石井町
445,906	0	99.2	21.0	97.5	97.6	神山町
980,502	0	99.3	19.4	97.4	97.4	那賀町
310,907	0	99.2	37.3	97.3	96.6	牟岐町
500,757	0	98.9	20.4	96.1	96.1	美波町
733,105	0	98.6	29.1	96.3	96.1	海陽町
2,758,200	29,011	99.3	35.3	97.9	97.8	松茂町
3,399,413	64,837	99.7	37.0	99.2	99.1	北島町
4,340,641	39,482	99.3	25.3	97.8	97.6	藍住町
1,620,074	36,880	99.1	28.9	96.9	96.5	板野町
1,193,960	10,915	97.0	26.4	94.8	96.0	上板町
757,048	0	99.3	23.5	96.8	96.4	つるぎ町
1,283,201	0	99.4	21.4	98.1	98.0	東みよし町
21,775,017	200,145	99.1	27.8	97.6	97.5	町 村 計
102,089,470	2,133,583	99.3	23.0	97.5	97.3	合 計

合計(C)には含まれているため、(A)と(B)の合計と一致しない。

地 方 公 営

市町村名	法 適 用											
	水 道	簡 易 水 道	下 水 道				工 業 用 水 道	交 通	病 院	市 場	駐 車 場	観 光 施 設 索 道
			公 共 下 水 道	特 定 公 共	環 境 保 全	農 業 集 落 排 水						
徳 島 市	● 全		● 全	● 全				● 全	● 全	○ 財	○ 財	○ ロープウェイ 財
鳴 門 市	● 全		○ 財									
小 松 島 市	○ 全		○ 財									
阿 南 市	○ 全	○ 全	○ 財									
吉 野 川 市	○ 全		○ 全	○ 全	○ 全							
阿 波 市	○ 全											
美 馬 市	○ 全	○ 全		○ 財	○ 財	○ 全						
三 好 市	○ 全								○ 財			
勝 浦 町		○ 財				○ 財			○ 財			
上 勝 町												
佐 那 河 内 村												
石 井 町	○ 全											
神 山 町												
那 賀 町							○ 全		○ 財			
牟 岐 町		○ 全										
美 波 町	○ 全								○ 財			
海 陽 町	○ 全								○ 財			
松 茂 町	○ 全		○ 全			○ 全						
北 島 町	○ 全		○ 財									
藍 住 町	○ 全		○ 全									
板 野 町	○ 全											
上 板 町	○ 全											
つ る ぎ 町	○ 全								● 全			
東 み よ し 町	○ 全											
海 部 郡 特 別 養 護 老 人 ホ ー ム 事 務 組 合 (一 部 事 務 組 合)												
阿 北 特 別 養 護 老 人 ホ ー ム 組 合 (一 部 事 務 組 合)												
美 馬 西 部 特 別 養 護 老 人 ホ ー ム 組 合 (一 部 事 務 組 合)												
合 計	18	4	8	3	4	2	1	7	1	1	1	

● 管理者設置 全 全部適用 財 財務適用

企 業 一 覧

(令和5. 3. 31現在)

簡易水道	電気	法 非 適 用							と畜場	観光施設 休養宿泊	介 護 サービス	市町村名
		公 共 下 水 道	特 定 公 共 下 水 道	環 境 保 全 下 水 道	農 業 集 落 排 水	漁 業 集 落 排 水	林 業 集 落 排 水	特 定 地 域 生 活 排 水 処 理				
								○				徳 島 市
												鳴 門 市
												小 松 島 市
					○							阿 南 市
					○							吉 野 川 市
	○									○ 一の森ヒュッテ		美 馬 市
○					○		○					三 好 市
												勝 浦 町
○												上 勝 町
○					○							佐 那 河 内 村
												石 井 町
○										○		神 山 町
○					○		○			○		那 賀 町
												牟 岐 町
○		○				○						美 波 町
			○		○	○				○		海 陽 町
												松 茂 町
												北 島 町
												藍 住 町
			○									板 野 町
					○							上 板 町
			○		○					○		つ る ぎ 町
			○					○				東 み よ し 町
										○		海 部 郡 特 別 養 護 老 人 ホ ー ム 事 務 組 合 (一 部 事 務 組 合)
										○		阿 北 特 別 養 護 老 人 ホ ー ム 組 合 (一 部 事 務 組 合)
										○		美 馬 西 部 特 別 養 護 老 人 ホ ー ム 組 合 (一 部 事 務 組 合)
6	1	1	4	8	2	1	2	1	1	7		合 計

関 係 団 体 一 覧 表

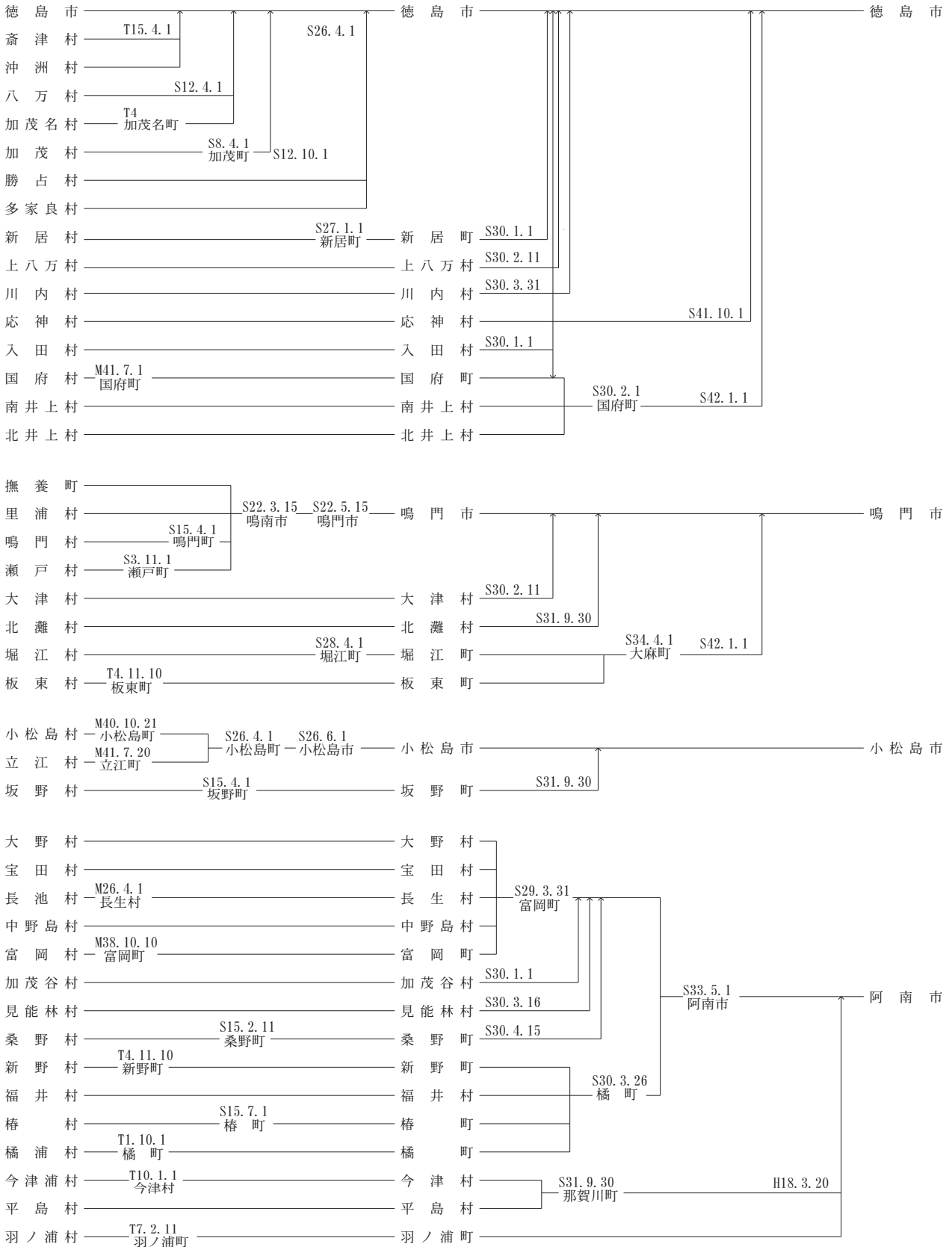
徳 島 県 市 長 会	徳 島 県 町 村 議 会 議 長 会
<p>所在地 徳島市幸町2丁目5 徳島市役所 9階 電 話 088-652-0082 F A X 088-677-5582</p> <p>会 長 内 藤 佐和子 (徳島市長) 副 会 長 高 井 美 穂 (三好市長) 事務局長 児 島 正 実</p>	<p>所在地 徳島市幸町3丁目55 自治会館 4階 電 話 088-621-3410 F A X 088-652-6538</p> <p>会 長 春 田 裕 計 (美波町議会議長) 副 会 長 三 好 正 治 (東みよし町議会議長) " 水 口 昭 彦 (板野町議会議長) 事務局長 木 下 慎 次</p>
徳 島 県 市 議 会 議 長 会	徳 島 県 市 町 村 職 員 共 済 組 合
<p>所在地 徳島市幸町2丁目5 徳島市役所議会事務局内 電 話 088-621-5115 F A X 088-621-5117</p> <p>会 長 加 村 祐 志 (徳島市議会議長) 副 会 長 東 谷 伸 治 (鳴門市議会議長)</p>	<p>所在地 徳島市幸町3丁目55 自治会館 5階 電 話 088-621-3500 F A X 088-621-3509</p> <p>理 事 長 古 川 保 博 (北島町長) 事務局長 中 尾 次 郎</p>
徳 島 県 町 村 会	
<p>所在地 徳島市幸町3丁目55 自治会館 4階 電 話 088-621-3400 F A X 088-652-6538</p> <p>会 長 玉 井 孝 治 (板野町長) 副 会 長 松 田 卓 男 (上板町長) " 高 橋 英 夫 (藍住町長) 常務理事 木 下 慎 次 事務局長 畠 山 卓 三</p>	

市町村部長・課長等名簿

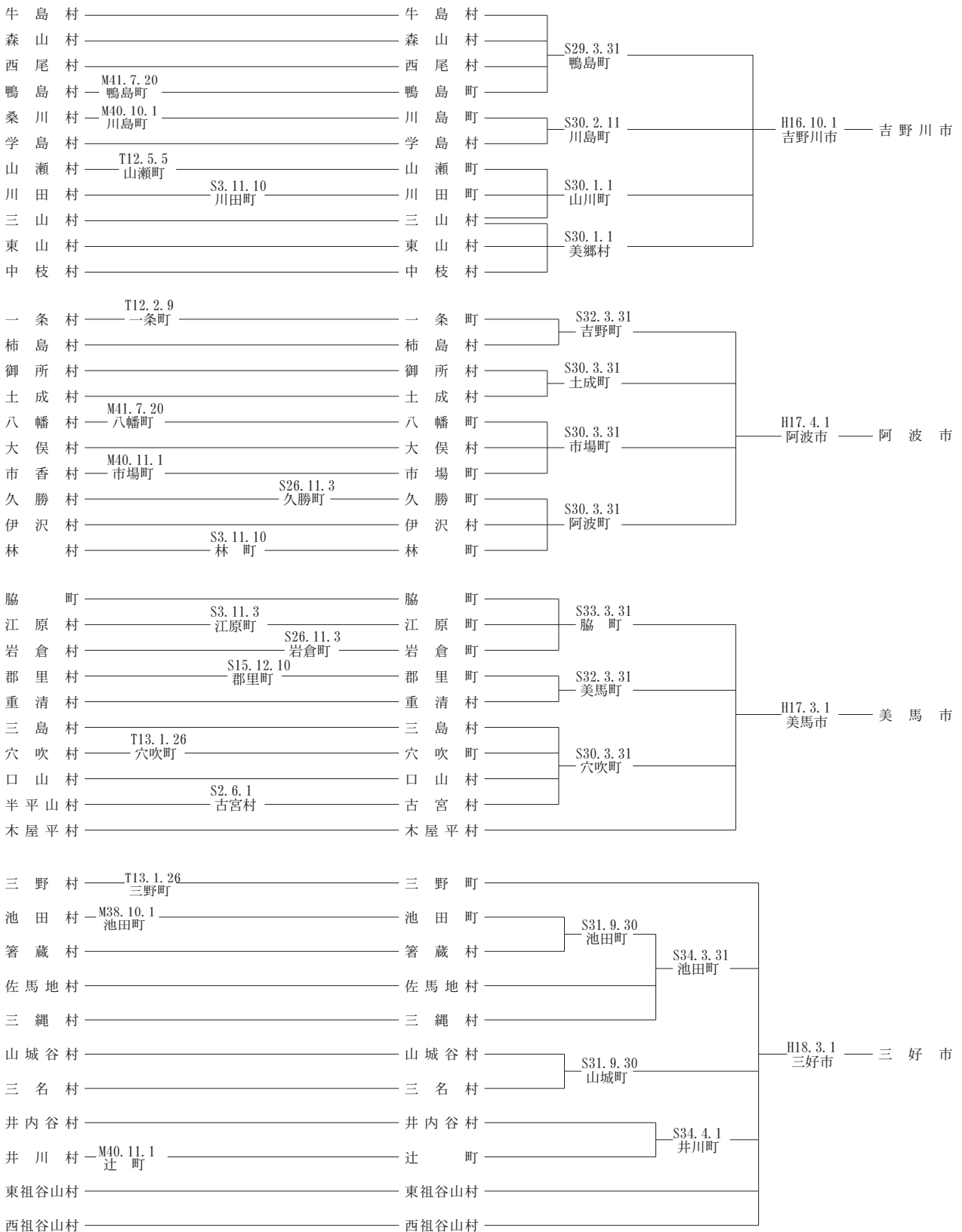
市町村名	人事・財政関係	税務関係	住民関係
徳島市	総務部長 元木利昭 財政部長 渡邊毅 人事課長 渡賢行 財政部副部長兼財政課長 青木英樹	財政部長 渡邊毅 税務事務所長兼市民税課長 納税課長 宮崎貴弘 資産税課長 近藤豪	市民文化部長 大谷道徳 住民課長 野田憲史
鳴門市	事業統括監兼企画総務部長 利穂拓也 人事課長 横手史和 財政課長 竹田仁伸	事業統括監兼企画総務部長 利穂拓也 税務課長 川上久美子	市民生活部長 小椋勝樹 市民課長 和田録
小松島市	総務部長 西照保彦 総務部副部長 藍沢隆史 人事課長 牛田雅之 財政課長 南賢治	総務部長 西照保彦 税務課長 村山温美	市民環境部長 佐藤文幸 戸籍住民課長 加藤岳
阿南市	企画部長 岡田佳造 総務部長 吉積和己 人事課長 佐坂泰資 財政課長 山崎大樹	総務部長 吉積和己 税務課長 清水幸夫	市民部長 吉村茂宏 市民生活課長 安富裕子
吉野川市	総務部長 鳩成正至 総務部次長兼総務課長 上田哲也 財政課長 貞野賢一	総務部長 鳩成正至 税務課長 井上良彦	市民部長 岡田茂典 市民課長兼選管書記長 小林義典
阿波市	企画総務部長 坂東孝一 企画総務部次長兼企画総務課長 大倉洋二 秘書人事課長 三橋真一 財政課長 藤井信良	市民部長 岩野竜文 市民部次長兼税務課長 古川秀樹	市民部長 岩野竜文 市民課長 石原かおり
美馬市	企画総務部長 吉田正孝 総務課長 吉本宏紀 秘書人事課長 渡邊晴樹 企画財政課長 佐藤優行	企画総務部長 吉田正孝 税務課長 内藤紀彦	市民環境部長 伊内公一 市民課長 中川栄治
三好市	総務部長 藤井幸男 総務部長 城野義明 秘書人事課長 宮内一也 企画財政部長 松本俊明 財政課長 大西清愛	企画財政部長 松本俊明 税務課長 石川浩	環境福祉部長 喜多俊昭 市民課長 平田智恵美
勝浦町	総務防災課長 中瀬弘晴	税務課長 藤井小百合	住民課長 後藤信之
上勝町	参事兼総務課長 井本直幸	税務課長 高橋暁美	住民課長 清井信子
佐那河内村	総務課長 下岡徹	住民税務課長 東條浩文	住民税務課長 東條浩文
石井町	総務課長 桃井淳 財政課長 武市知己	税務課長 三河和彦	住民課長 遠藤哲雄
神山町	総務課長 相原正弥	税務保険課長 木村耕次	住民課長 中村由美子
那賀町	総務課長 葛木幸男	税務保険課長 西村俊克	住民課長 湯浅正恵
牟岐町	総務課長 田中繁樹	税務会計課長 宮内智子	住民福祉課長 海部孝治
美波町	総務課長 浜孝至	税務課長 秋山和彦	住民生活課長 宝木由起美 福祉課長 大三千晴
海陽町	総務課長 浦川光弘	税務出納課長 村本英信	住民環境課長 中内康雄
松茂町	総務部長 松下師一 総務課長 入口直幸	総務部長 松下師一 税務課長 藤田弘美	民生部長 山下真穂 住民課長 佐藤友美
北島町	総務課長 藤高繁利	税務課長 飯坂桂司	住民課長 藤田久美
藍住町	総務企画課長 小川哲央	税務課長 堺政仁	住民課長 山瀬佳美
板野町	総務課長 高橋三恵	税務課長 三木正文	住民課長 山田裕子
上板町	総務課長 廣澤充宏	税務課長 栗尾克彦	住民人権課長 乾成二
つるぎ町	総務課長 山蔭貞治	税務国保課長 植田淳氏	住民課長 宮本昌彦
東みよし町	総務課長 白木達也	税務課長 逸見雅信	住民課長 濱口富雄

徳島県市町村変遷状況

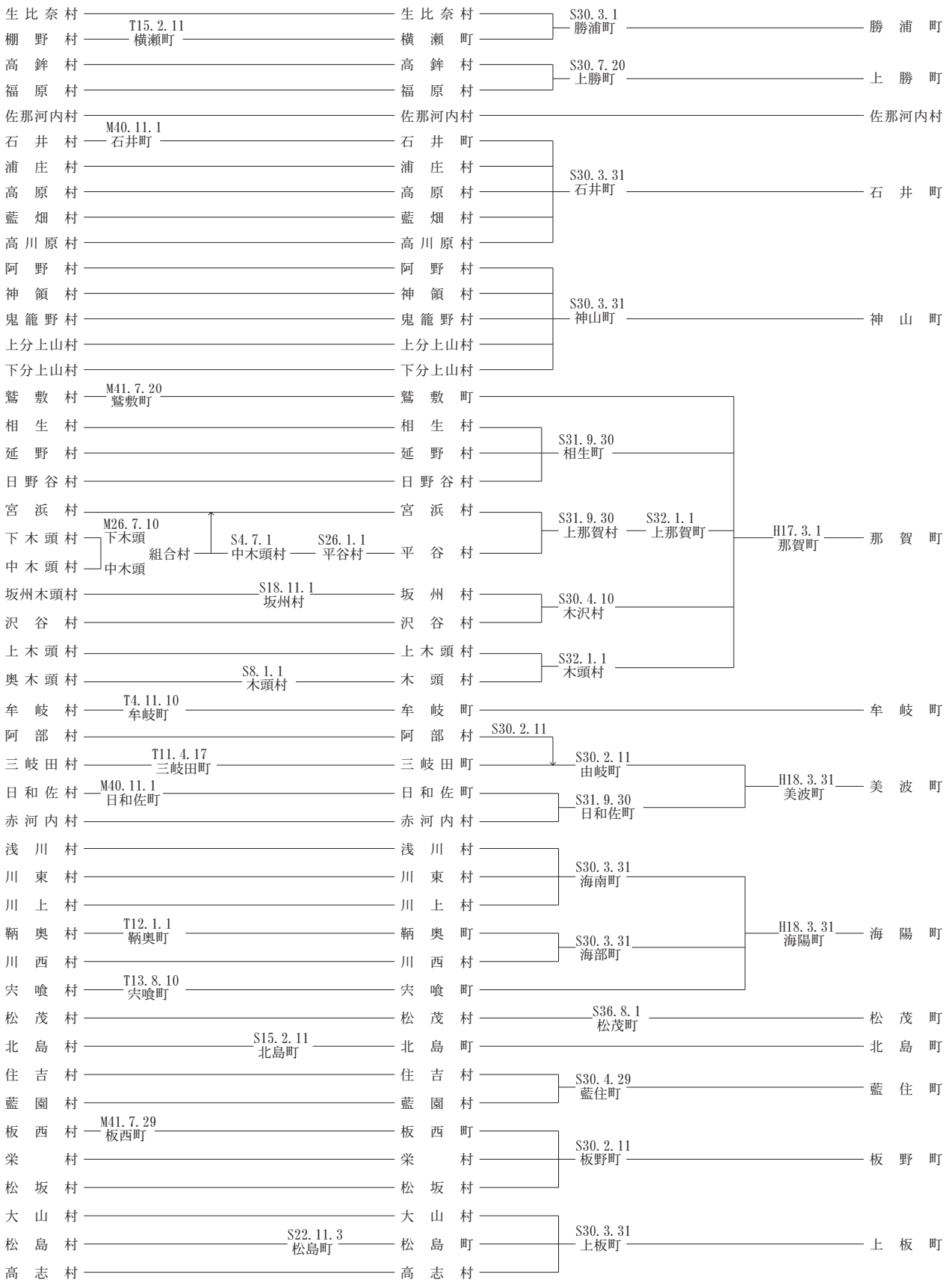
明治22年 (市制町村制施行)	明治・大正	昭和		平成	令和
		昭和28年9月 (町村合併促進法施行)		(令和5年4月1日現在)	



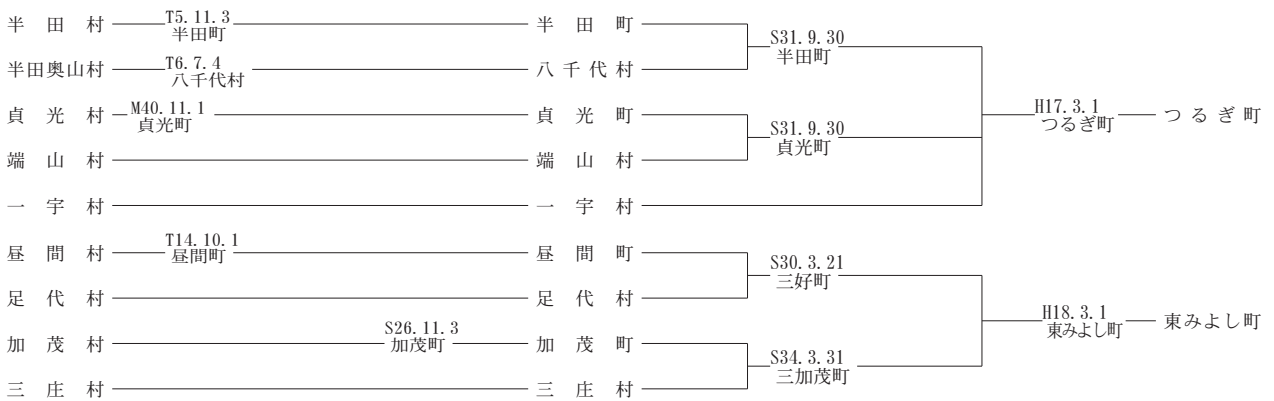
明治22年 (市制町村制施行)	明治・大正	昭和		平成	令和
		昭和28年9月 (町村合併促進法施行)		(令和5年4月1日現在)	



明治22年 (市制町村制施行)	明治・大正	昭和		平成	令和
		昭和28年9月 (町村合併促進法施行)		(令和5年4月1日現在)	



明治22年 (市制町村制施行)	明治・大正	昭和		平成	令和
		昭和28年9月 (町村合併促進法施行)		(令和5年4月1日現在)	



	明治 22年	昭和 元年	昭和 12年	昭和 13年	昭和 22年	昭和 27年	昭和 28年	昭和 29年	昭和 30年	昭和 31年	昭和 32年	昭和 33年	昭和 34年	昭和 42年	平成 17年	平成 18年
市	1	1	1	1	2	3	3	3	3	3	3	3	4	4	7	8
町	2	33	37	36	39	41	42	42	40	41	44	42	39	38	25	15
村	137	103	97	97	90	84	83	76	36	31	14	14	10	8	3	1
計	140	137	135	134	131	128	128	121	79	75	61	59	53	50	35	24

(注) 合併により、団体数に変動のあった年における市町村数を各年4月1日現在で集計

市 町 村 の 花 ・ 木 ・

市町村名	区 分	市 町 村 の 花		市 町 村 の 木	
徳 島 市		サ ク ラ	S 42. 4. 8	ホ ル ト ノ キ	S 59. 10. 1
鳴 門 市		ハ マ ボ ウ	S 59. 8. 22	モ チ	S 59. 8. 22
小 松 島 市		花 み ず き	S 63. 2. 15	や ま も も	S 63. 2. 15
阿 南 市		ひ ま わ り	H 3. 12. 24	梅	S 63. 6. 23
吉 野 川 市		キ ク	H 18. 6. 29	オ ン ツ ツ ジ	H 18. 6. 29
阿 波 市		コ ス モ ス	H 19. 9. 1	ケ ヤ キ	H 19. 9. 1
美 馬 市		百 日 紅 (サルスベリ)	H 19. 3. 19	柳	H 19. 3. 19
三 好 市		さ ぎ そ う	H 20. 1. 1	も み じ	H 20. 1. 1
勝 浦 町		コ ス モ ス	S 60. 11. 3	み か ん	S 60. 11. 3
上 勝 町		り ん ど う	S 55. 11. 9	ア ラ ラ ギ	S 55. 11. 9
佐 那 河 内 村		し ゃ く な げ	H 元. 11. 19	す だ ち	H 元. 11. 19
石 井 町		藤	S 57. 6. 1	い ち ょ う	S 57. 6. 1
神 山 町		う め	S 60. 5. 1	神 山 杉	S 60. 5. 1
那 賀 町					
牟 岐 町		ハ マ ユ ウ	S 60. 11. 5	タ チ バ ナ	S 60. 11. 5
美 波 町		サ ク ラ	H 22. 9. 15	う ば め が し	H 22. 9. 15
海 陽 町		さ つ き	H 19. 3. 31	松	H 19. 3. 31
松 茂 町		松 葉 菊	S 55. 4. 7	ク ロ マ ツ	S 50. 9. 26
北 島 町		菊	S 59. 10. 1	も く せ い	S 61. 12. 18
藍 住 町		菊	S 48. 7. 25	樟	S 48. 7. 25
板 野 町		桜 (そめいよしの)	S 61. 11. 7	ア セ ビ	S 61. 11. 7
上 板 町		藍 の 花	S 60. 11. 1	い ち ょ う	S 60. 11. 1
つ る ぎ 町		水 仙	H 19. 10. 17	エ ノ キ	H 19. 10. 17
東 み よ し 町		サ ル ビ ア	H 20. 4. 1	ク ス	H 20. 4. 1

鳥・姉妹都市一覧

市町村の鳥		姉妹都市	市町村名
		アメリカ合衆国 サギノー市 S36.12.23 ポルトガル共和国 レイリア市 S44.10.15 宮城県仙台市 S45.4.15 北海道帯広市 S57.8.7 中華人民共和国 丹東市 H3.10.1	徳島市
コウノトリ	H30.1.1	ドイツ連邦共和国 リューネブルク市 S49.4.18 群馬県桐生市(国内親善都市) S55.11.12 中華人民共和国 青島市(友好交流意向都市) H11.8.23 福島県会津若松市(国内親善交流都市) H11.10.30 沖縄県宮古島市(国内親善交流意向都市) H15.8.1 中華人民共和国 張家界市(友好都市) H23.10.26 バングラデシュ人民共和国 ナラヤンガンジ市(友好都市) R5.3.28	鳴門市
		北海道中川郡本別町(友好都市提携) H13.6.1	小松島市
ツバメ	H11.3.24		阿南市
カワセミ	H18.6.29		吉野川市
うぐいす	H19.9.1		阿波市
アカゲラ	H19.3.19	北海道新ひだか町 H2.9.9 兵庫県洲本市 H2.9.9 中華人民共和国 大理市(友好都市) H22.8.24	美馬市
めじろ	H20.1.1	アメリカ合衆国 タクイラ市 S54.11.19 アメリカ合衆国 ザ・ダルズ市 H15.1.18	三好市
		千葉県勝浦市(友好都市提携) H15.10.22 和歌山県那智勝浦町(友好都市提携) H15.10.22	勝浦町
キセキレイ	S60.11.2		上勝町
うぐいす	H元.11.19		佐那河内村
うぐいす	S57.6.1		石井町
ヤマドリ	S60.5.1	岩手県宮古市(友好提携) H12.10.9	神山町
		北海道釧路市(友好都市提携) H18.9.2	那賀町
メジロ	S60.11.5	台湾 埔塩郷 S58.7.22	牟岐町
イワツバメ	H22.9.15	オーストラリア ケアンズ市 S44.4.1 沖縄県恩納村 S52.4.19 香川県三豊市 S43.4.1	美波町
※ほたる	H19.3.31		海陽町
		北海道釧路市(友好都市協定) R5.2.21	松茂町
			北島町
		山形県河北町 H3.7.6	藍住町
			板野町
		沖縄県石垣市(ゆかりのまち) H12.10.6	上板町
ヤマガラ	H19.10.17		つるぎ町
		香川県さぬき市 S39.8.27	東みよし町

※ 「ほたる」は町の生物として制定

主な指標の市町村ランキング

(1) 面積

順位	市町村名	単位 (km ²)
1	三好市	721.42
2	那賀町	694.98
3	美馬市	367.14
4	海陽町	327.67
5	阿南市	279.25
6	つるぎ町	194.84
7	徳島市	191.52
8	阿波市	191.11
9	神山町	173.30
10	吉野川市	144.14
11	美波町	140.74
12	鳴門市	135.66
13	東みよし町	122.48
14	上勝町	109.63
15	勝浦町	69.83
16	牟岐町	56.62
17	小松島市	45.37
18	佐那河内村	42.28
19	板野町	36.22
20	上板町	34.58
21	石井町	28.85
22	藍住町	16.27
23	松茂町	14.34
24	北島町	8.74
徳島県		4,146.99

資料出所：全国都道府県市区町村別面積調
調査時点：令和5年10月1日

(2) 人口

順位	市町村名	単位 (人)
1	徳島市	252,391
2	阿南市	69,470
3	鳴門市	54,622
4	吉野川市	38,772
5	小松島市	36,149
6	藍住町	35,246
7	阿波市	34,713
8	美馬市	28,055
9	石井町	24,833
10	三好市	23,605
11	北島町	22,745
12	松茂町	14,583
13	東みよし町	13,622
14	板野町	13,042
15	上板町	11,384
16	海陽町	8,358
17	つるぎ町	7,715
18	那賀町	7,367
19	美波町	6,222
20	勝浦町	4,837
21	神山町	4,647
22	牟岐町	3,743
23	佐那河内村	2,058
24	上勝町	1,380
徳島県		719,559

資料出所：国勢調査
調査時点：令和2年10月1日

(3) 世帯数

順位	市町村名	単位(世帯)
1	徳島市	119,509
2	阿南市	27,439
3	鳴門市	22,472
4	吉野川市	15,488
5	小松島市	15,141
6	藍住町	13,973
7	阿波市	13,029
8	美馬市	11,244
9	三好市	10,325
10	石井町	9,624
11	北島町	9,353
12	松茂町	5,847
13	東みよし町	5,182
14	板野町	5,054
15	上板町	4,246
16	海陽町	4,018
17	つるぎ町	3,407
18	那賀町	3,187
19	美波町	2,677
20	神山町	2,021
21	勝浦町	1,847
22	牟岐町	1,718
23	佐那河内村	771
24	上勝町	638
徳島県		308,210

資料出所：国勢調査
調査時点：令和2年10月1日

(4) 人口密度

順位	市町村名	単位(人/km ²)
1	北島町	2,602.4
2	藍住町	2,166.3
3	徳島市	1,318.7
4	松茂町	1,024.1
5	石井町	860.8
6	小松島市	796.8
7	鳴門市	402.6
8	板野町	360.1
9	上板町	329.2
10	吉野川市	269.0
11	阿南市	248.8
12	阿波市	181.6
13	東みよし町	111.2
14	美馬市	76.4
15	勝浦町	69.3
16	牟岐町	66.1
17	佐那河内村	48.7
18	美波町	44.2
19	つるぎ町	39.6
20	三好市	32.7
21	神山町	26.8
22	海陽町	25.5
23	上勝町	12.6
24	那賀町	10.6
徳島県		173.5

資料出所：国勢調査
調査時点：令和2年10月1日

(5) 人口増減率

順位	市町村名	単位 (%)
1	藍住町	1.8
2	北島町	1.3
3	徳島市	△ 2.4
3	板野町	△ 2.4
5	石井町	△ 3.0
6	松茂町	△ 4.1
7	阿南市	△ 4.9
8	上板町	△ 5.4
9	吉野川市	△ 6.5
10	小松島市	△ 6.7
10	阿波市	△ 6.7
12	東みよし町	△ 6.9
13	鳴門市	△ 7.6
14	美馬市	△ 8.0
15	勝浦町	△ 8.8
16	海陽町	△ 10.0
17	佐那河内村	△ 10.1
18	上勝町	△ 10.7
19	三好市	△ 12.0
20	牟岐町	△ 12.1
21	神山町	△ 12.3
21	那賀町	△ 12.3
21	美波町	△ 12.3
24	つるぎ町	△ 13.6
徳島県		△ 4.8

資料出所：国勢調査

調査時点：平成27年10月1日

：令和2年10月1日

(6) 15歳未満人口比率

順位	市町村名	単位 (%)
1	北島町	15.2
2	藍住町	14.9
3	松茂町	12.9
4	石井町	12.3
5	阿南市	12.1
6	徳島市	11.5
6	東みよし町	11.5
8	板野町	10.8
9	上板町	10.6
10	鳴門市	10.4
11	小松島市	10.3
12	吉野川市	10.2
12	阿波市	10.2
14	美馬市	9.9
15	勝浦町	9.0
16	三好市	8.3
17	佐那河内村	7.9
18	美波町	7.7
19	那賀町	7.6
19	つるぎ町	7.6
21	海陽町	7.5
22	上勝町	7.0
23	牟岐町	6.2
24	神山町	6.0
徳島県		11.2

資料出所：国勢調査

調査時点：令和2年10月1日

(7) 65歳以上人口比率

順位	市町村名	単位 (%)
1	上 勝 町	55.9
2	神 山 町	54.3
3	牟 岐 町	53.9
4	那 賀 町	51.8
5	美 波 町	49.4
6	佐 那 河 内 村	47.9
7	海 陽 町	46.6
7	つ る ぎ 町	46.6
9	三 好 市	46.1
10	勝 浦 町	44.0
11	美 馬 市	39.1
12	吉 野 川 市	38.4
13	阿 波 市	38.1
14	東みよし町	36.6
15	上 板 町	35.5
16	鳴 門 市	35.4
17	小 松 島 市	35.1
18	板 野 町	33.7
19	阿 南 市	33.6
20	石 井 町	33.2
21	徳 島 市	31.1
22	松 茂 町	26.9
23	北 島 町	25.8
23	藍 住 町	25.8
徳 島 県		34.5

資料出所：国勢調査
調査時点：令和2年10月1日

指 定 地 域 の 状 況

(令和5. 4. 1)

過疎地域	準 過 疎 地 域	振興山村	辺 地 を 包 括 す る 市 町 村	辺 地 数	低 開 発 地 域	離 島 振 興 策 実 施 地	都 市 計 画 区 域 を 有 す る 市 町 村	特 定 農 山 村 地 域	徳 島 東 部 地 方 拠 点 都 市 地 域
吉野川市	阿波市	吉野川市	阿南市	3	吉野川市	阿南市	徳島市	(全域指定)	徳島市
(旧山川町)	(旧土成町)	阿波市	吉野川市	1	(旧鴨島町)	(伊島)	鳴門市	上勝町	鳴門市
(旧美郷村)	東みよし町	美馬市	阿波市	3	(旧川島町)	牟岐町	小松島市	神山町	小松島市
阿波市	(旧三加茂町)	三好市	美馬市	12	(旧山川町)	(出羽島)	阿南市	那賀町	阿南市
(旧市場町)		上勝町	三好市	24	阿波市		吉野川市	牟岐町	佐那河内村
美馬市		佐那河内村	勝浦町	1	美馬市		美馬市	美波町	石井町
三好市		神山町	佐那河内村	2	(旧脇町)		三好市	海陽町	松茂町
勝浦町		那賀町	神山町	4	(旧美馬町)		石井町	つるぎ町	北島町
上勝町		美波町	那賀町	12	(旧穴吹町)		牟岐町	東みよし町	藍住町
佐那河内村		海陽町	牟岐町	1	三好市		美波町		板野町
神山町		つるぎ町	美波町	5	(旧三野町)		松茂町	(一部指定)	上板町
那賀町			海陽町	6	(旧池田町)		北島町	鳴門市	
牟岐町			つるぎ町	6	(旧井川町)		藍住町	阿南市	
美波町			東みよし町	6	上板町		つるぎ町	吉野川市	
海陽町					つるぎ町			阿波市	
つるぎ町					(旧半田町)			美馬市	
東みよし町					(旧貞光町)			三好市	
(旧三好町)					東みよし町			勝浦町	
14市町村	2市町	11市町村	14市町村	86	7市町	2市町	14市町	15市町	11市町村

(注) 過疎地域のうち、吉野川市(旧山川町、旧美郷村)、阿波市(旧市場町)は一部過疎地域、東みよし町(旧三好町)は特定市町村として指定された区域である。

徳島県



凡 例	
——	県 界
-----	市町村界
	過疎地域
	特定市町村
	準過疎地域
	徳島東部地方拠点都市地域

市町村長・議会議員任期満了日、議員定数

令和6年1月1日現在

市町村名	市町村長任期満了日	議会議員任期満了日	定数(人)
徳島市	R 6. 4. 17	R 9. 5. 1	30
鳴門市	R 7. 11. 25	R 7. 12. 17	22
小松島市	R 6. 6. 6	R 9. 4. 30	17
阿南市	R 9. 12. 6	R 7. 11. 24	26
吉野川市	R 9. 10. 26	R 7. 5. 28	20
阿波市	R 9. 4. 22	R 8. 3. 31	20
美馬市	R 8. 10. 1	R 8. 4. 22	18
三好市	R 7. 7. 23	R 8. 4. 15	20
市計			173
勝浦町	R 8. 2. 4	R 9. 7. 9	10
上勝町	R 7. 4. 24	R 9. 12. 31	8
佐那河内村	R 9. 10. 31	R 9. 4. 29	8
石井町	R 9. 4. 30	R 9. 4. 22	14
神山町	R 9. 4. 29	R 9. 12. 31	8
那賀町	R 9. 4. 25	R 7. 10. 31	14
牟岐町	R 9. 4. 26	R 9. 4. 30	8
美波町	R 7. 8. 22	R 8. 5. 13	12
海陽町	R 8. 5. 13	R 8. 5. 13	14
松茂町	R 7. 8. 20	R 9. 4. 30	12
北島町	R 8. 1. 22	R 9. 4. 29	13
藍住町	R 7. 12. 2	R 6. 2. 28	16
板野町	R 7. 9. 3	R 9. 10. 31	12
上板町	R 7. 10. 19	R 9. 9. 30	13
つるぎ町	R 7. 4. 9	R 8. 11. 30	12
東みよし町	R 8. 4. 15	R 8. 4. 15	14
町村計			188
市町村計			361

令和 5 年度徳島県市町村要覧 (No. 40)

令和 6 年 3 月 印刷 発行

編 集 徳島県政策創造部地方創生局市町村課

発 行 公益財団法人 徳島県市町村振興協会
徳島市幸町 3 丁目 55 番地
自治会館 4 階
TEL 088 - 621 - 3404

印 刷 グランド印刷株式会社

この冊子は、表紙を除き再生紙を使用しています。