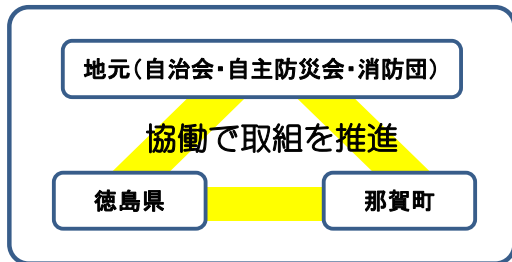


第1 計画について

那賀町の仁宇・阿井地区において、水害の激甚化・頻発化等に備え、県と町・地元が協働して、順次、地域に密着して水管理に取り組む。

1. 推進体制



2. 対象範囲



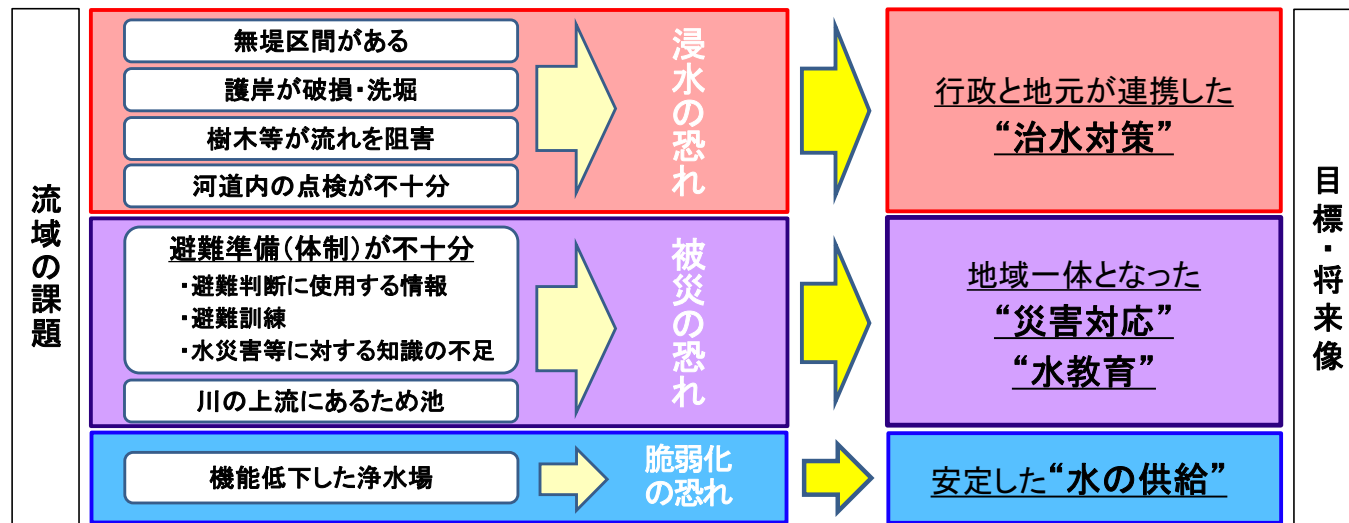
3. 実施期間

令和6年度～令和8年度

※計画全体は3年毎に見直し・毎年検証

第2 地域の課題と将来像


3つの分野の課題に対し、行政と地元が目標を共有しながら取組を推進。



第3 具体的取組内容

各主体が役割分担しながら、一体となって取組を推進

治水対策の取組	実施主体	取組指標	災害対応の取組	実施主体	取組指標
堤防整備(本川)	県	別紙1 のとおり	ライブカメラ等による情報発信	県・町	別紙1 のとおり
護岸等の修繕	県		防災講座の開催等	町・地元	
樹木伐採や河川清掃	県・町・地元		避難情報の発信	県	
河川の巡視	県・町・地元		地区合同の避難訓練	町・地元	
河川の点検等(上流)	県・町		ため池の点検等	町	
利水管理の取組	実施主体	取組指標	水教育推進の取組	実施主体	取組指標
浄水場の維持管理	町	別紙1 のとおり	水災害等に対する知識の普及	県・町	別紙1 のとおり



各主体の取組指標

I 治水対策

実施主体	対策項目	令和 6 年度	令和 7 年度	令和 8 年度
地元	河川の巡視（支川）	実施	実施	実施
	河川の清掃・除草（支川）	実施	実施	実施
那賀町	樹木伐採（支川）	調査・実施	調査・実施	調査・実施
	河川の点検等（上流）	実施	実施	実施
徳島県	堤防整備（本川）	実施	実施	実施
	護岸等の修繕（支川）	調査・実施	調査・実施	調査・実施
	樹木伐採（支川）	調査・実施	調査・実施	調査・実施

II 利水管理

実施主体	対策項目	令和 6 年度	令和 7 年度	令和 8 年度
那賀町	浄水場の維持管理	点検・メンテナンス	点検・メンテナンス	点検・メンテナンス

III 災害対応向上

実施主体	対策項目	令和 6 年度	令和 7 年度	令和 8 年度
地元	地区合同の避難訓練	実施	実施	実施
那賀町	ライブカメラ等による情報発信	CATVで配信	CATVで配信	CATVで配信
	防災講座の開催等	避難行動の啓発	避難行動の啓発	避難行動の啓発
	ため池の点検等	実施	実施	実施
徳島県	避難情報の発信	情報提供	情報提供	情報提供

IV 水教育推進

実施主体	対策項目	令和 6 年度	令和 7 年度	令和 8 年度
那賀町	水災害等に対する知識の普及	実施	実施	実施

※計画の内容については毎年検証し、必要に応じて見直しを行う。