

社会資本総合整備計画 事後評価書

令和05年02月20日

計画の名称	3 道路施設の防災・減災対策と安全・安心な生活空間の確保（防災・安全）											
計画の期間	平成29年度～令和03年度（5年間）										重点配分対象の該当	
交付対象	徳島県,徳島市,鳴門市,小松島市,阿南市,吉野川市,阿波市,美馬市,三好市,上勝町,佐那河内村,那賀町,牟岐町,美波町,海陽町,板野町,つるぎ町,東みよし町,勝浦町,神山町											
計画の目標	南海トラフ巨大地震などの大規模災害に備え、社会資本の点検、事前防災・減災対策等を一体的、総合的に実施するとともに、暮らしの安心を確保するための交通環境の形成を図り、安全・安心な地域づくりを実現する。											
全体事業費（百万円）	合計（A+B+C+D）	63,674	A	63,482	B	0	C	0	D	192	効果促進事業費の割合 C / (A+B+C+D)	0 %

番号	計画の成果目標（定量的指標）			
	定量的指標の定義及び算定式	定量的指標の現況値及び目標値		
		当初現況値	中間目標値	最終目標値
		H29当初	R1末	R3末
1	緊急輸送道路等において改良が必要な延長に対し、整備済み延長の割合を48%向上させる。 緊急輸送道路等を改良することにより、地域の安全・快適度が向上する延長の割合を算出する。 (緊急輸送道路等の整備率) = (対象道路の改良済み延長) / (対象道路の延長)	22%	45%	70%
2	道路法面の対策が必要な箇所に対し、対策済み箇所の割合を76%向上させる。 道路法面の対策を実施することにより、道路の安全・安心度が向上する箇所の割合を算出する。 (道路法面対策の実施率) = (対象箇所の対策済み箇所数) / (対象箇所数)	14%	50%	90%

備考等	個別施設計画を含む	<input type="radio"/>	国土強靱化を含む	<input type="radio"/>	定住自立圏を含む	<input type="radio"/>	連携中枢都市圏を含む	-	流域水循環計画を含む	-	地域再生計画を含む	-	避難確保計画の策定	避難行動要支援者名簿の提供
国土強靱化計画:A1-1～20,24,26～31,38,40～42,45～48,51～52,58,65,68,70,72～77,83,85,137,146,149,152-157,161-165,169定住自立圏:A1-2-6,8,20,27,42-44,47～50,52～56,58～61,64,72～73,75,86～91,96～101,116～131,137～142,145～148,152-157,159-162,164,167-168,172,177														

A 基幹事業

基幹事業(大)	番号	事業種別	地域種別	交付対象	直接間接	事業者	種別1	種別2	要素となる事業名 (事業箇所)	事業内容 (延長・面積等)	市区町村名/ 港湾・地区名	事業実施期間(年度)					全体事業費 (百万円)	費用 便益比	個別施設計画 策定状況	
												H29	H30	H31	R02	R03				
一体的に実施することにより期待される効果																				
備考																				
道路事業	A01-001	道路	一般	徳島県	直接	徳島県	国道	改築	(国)国道193号 倉羅工区	現道拡幅L=5.1km	吉野川市・神山町						1,000		-	
	A01-002	道路	一般	徳島県	直接	徳島県	国道	改築	(国)国道193号 海川谷工区	現道拡幅L=2.3km	那賀町							600		-
	A01-003	道路	一般	徳島県	直接	徳島県	国道	改築	(国)国道193号 沢谷工区	現道拡幅L=0.3km	那賀町							300		-
	A01-004	道路	一般	徳島県	直接	徳島県	国道	改築	(国)国道193号 小川工区	現道拡幅L=1.0km	海陽町							40		-
	A01-005	道路	一般	徳島県	直接	徳島県	国道	改築	(国)国道195号 出合大戸工区	橋梁架け替え 1橋	那賀町							827		策定済
	A01-006	道路	一般	徳島県	直接	徳島県	国道	改築	(国)国道195号 石畳～棚谷工区	現道拡幅L=1.7km	那賀町							300		-
	A01-007	道路	一般	徳島県	直接	徳島県	国道	改築	(国)国道319号 小川谷工区	現道拡幅L=1.0km	三好市							15		-

A 基幹事業

基幹事業(大)	番号	事業種別	地域種別	交付対象	直接間接	事業者	種別1	種別2	要素となる事業名 (事業箇所)	事業内容 (延長・面積等)	市区町村名/ 港湾・地区名	事業実施期間(年度)					全体事業費 (百万円)	費用 便益比	個別施設計画 策定状況
												H29	H30	H31	R02	R03			
一体的に実施することにより期待される効果																			
備考																			
道路事業	A01-008	道路	一般	徳島県	直接	徳島県	国道	改築	(国)国道438号 上八万工区	現道拡幅L=5.5km	徳島市・佐那河内村						1,000	-	
	A01-009	道路	一般	徳島県	直接	徳島県	国道	改築	(国)国道438号 森遠工区	現道拡幅L=0.5km	美馬市						740	-	
	A01-010	道路	一般	徳島県	直接	徳島市	国道	改築	(国)国道438号 河内工区	現道拡幅L=0.4km	つるぎ町						500	-	
	A01-011	道路	一般	徳島県	直接	徳島県	国道	改築	(国)国道438号 皆瀬工区	現道拡幅L=0.7km	つるぎ町						168	-	
	A01-012	道路	一般	徳島県	直接	徳島県	国道	改築	(国)国道438号 宮平工区	現道拡幅L=2.4km	つるぎ町						393	-	
	A01-013	道路	一般	徳島県	直接	徳島県	国道	改築	(国)国道439号 菅生工区	現道拡幅L=0.7km	三好市						500	-	
	A01-014	道路	一般	徳島県	直接	徳島県	国道	改築	(国)国道439号 落合工区	現道拡幅 L=5.5km	三好市						1,900	-	
	A01-015	道路	一般	徳島県	直接	徳島県	国道	改築	(国)国道439号 東祖谷小川工区	現道拡幅L=0.3km	三好市						0	-	

A 基幹事業

基幹事業(大)	番号	事業種別	地域種別	交付対象	直接間接	事業者	種別1	種別2	要素となる事業名 (事業箇所)	事業内容 (延長・面積等)	市区町村名/ 港湾・地区名	事業実施期間(年度)					全体事業費 (百万円)	費用 便益比	個別施設計画 策定状況
												H29	H30	H31	R02	R03			
一体的に実施することにより期待される効果																			
備考																			
道路事業	A01-016	道路	一般	徳島県	直接	徳島県	国道	改築	(国)国道439号 東祖谷落 合工区	現道拡幅L=0.3km	三好市						0	-	
	A01-017	道路	一般	徳島県	直接	徳島県	国道	改築	(国)国道492号 左手工区	現道拡幅L=1.1km	美馬市						300	-	
	A01-018	道路	一般	徳島県	直接	徳島県	国道	改築	(国)国道492号 三ツ木工 区	現道拡幅L=0.4km	美馬市						765	-	
	A01-019	道路	一般	徳島県	直接	徳島県	国道	交安	(国)国道438号 横尾工区	自歩道L=350m	美馬市						5	-	
A01-020	道路	一般	徳島県	直接	徳島県	国道	交安	(国)国道195号 朝生工区	歩道L=130m	那賀町						13	-		
A01-021	道路	一般	徳島県	直接	徳島県	国道	交安	(国)国道193号ほか(木製 ガードレール)	木製ガードレールL=3000m	徳島市ほか						98	-		
A01-022	道路	一般	徳島県	直接	徳島県	国道	交安	(国)国道193号ほか(多言 語表記道路案内看板整備)	多言語表記道路案内看板整備	徳島市ほか						30	-		

A 基幹事業

基幹事業(大)	番号	事業種別	地域種別	交付対象	直接間接	事業者	種別1	種別2	要素となる事業名 (事業箇所)	事業内容 (延長・面積等)	市区町村名/ 港湾・地区名	事業実施期間(年度)					全体事業費 (百万円)	費用 便益比	個別施設計画 策定状況
												H29	H30	H31	R02	R03			
一体的に実施することにより期待される効果																			
備考																			
道路事業	A01-023	道路	一般	徳島県	直接	徳島県	国道	交安	(国)国道193号ほか(対向車接近支援システム整備)	対向車接近支援システム整備	徳島市ほか						30	-	
	A01-024	道路	一般	徳島県	直接	徳島県	国道	交安	(国)国道193号ほか(道路情報板・システム改良)	道路情報板・システム改良	徳島市ほか						500	-	
	A01-025	道路	一般	徳島県	直接	徳島県	国道	交安	(国)国道193号ほか(住民参加型交通安全等施設整備計画策定)	住民参加型交通安全等施設整備計画策定	徳島市ほか						30	-	
	A01-026	道路	一般	徳島県	直接	徳島県	国道	交安	(国)国道193号ほか(津波避難誘導灯整備事業)	津波避難誘導灯整備事業	徳島市ほか						11	-	
	A01-027	道路	一般	徳島県	直接	徳島県	国道	修繕	(国)国道195号 鷲敷~木頭工区	落石対策L=1.2km	那賀町						830	-	
	A01-028	道路	一般	徳島県	直接	徳島県	国道	修繕	(国)国道438号 木屋平~貞光工区	落石対策L=0.4km	美馬市・つるぎ町						750	-	

A 基幹事業

基幹事業(大)	番号	事業種別	地域種別	交付対象	直接間接	事業者	種別1	種別2	要素となる事業名 (事業箇所)	事業内容 (延長・面積等)	市区町村名/ 港湾・地区名	事業実施期間(年度)					全体事業費 (百万円)	費用 便益比	個別施設計画 策定状況
												H29	H30	H31	R02	R03			
一体的に実施することにより期待される効果																			
備考																			
道路事業	A01-029	道路	一般	徳島県	直接	徳島県	国道	修繕	(国)国道439号 祖谷工区	落石対策L=0.5km	三好市						780	-	
	A01-030	道路	一般	徳島県	直接	徳島県	国道	修繕	(国)国道492号 穴吹~木屋平工区	落石対策L=0.8km	美馬市							730	-
	A01-031	道路	一般	徳島県	直接	徳島県	国道	修繕	(国)国道193号ほか(法面補修)	法面補修20箇所	徳島市ほか							550	-
	A01-032	道路	一般	徳島県	直接	徳島県	国道	修繕	(国)国道193号ほか(舗装補修)	舗装補修L=20km	徳島市ほか							1,500	策定済
	A01-033	道路	一般	徳島県	直接	徳島県	国道	修繕	(国)国道193号ほか(高視認性・高耐久区画線)	高視認性・高耐久区画線 L=260,000m	徳島市ほか							90	-
	A01-034	道路	一般	徳島県	直接	徳島県	国道	交安	(国)国道193号ほか(道路標識視認性向上)	道路標識視認性向上N=500基	徳島市ほか							25	-
	A01-035	道路	一般	徳島県	直接	徳島県	国道	修繕	(国)国道193号ほか(道路冠水対策)	道路冠水対策	那賀町ほか							2,200	-

A 基幹事業

基幹事業(大)	番号	事業種別	地域種別	交付対象	直接間接	事業者	種別1	種別2	要素となる事業名 (事業箇所)	事業内容 (延長・面積等)	市区町村名/ 港湾・地区名	事業実施期間(年度)					全体事業費 (百万円)	費用 便益比	個別施設計画 策定状況
												H29	H30	H31	R02	R03			
一体的に実施することにより期待される効果																			
備考																			
道路事業	A01-036	道路	一般	徳島県	直接	徳島県	国道	修繕	(国)国道193号ほか(照明灯LED化)	照明灯LED化	徳島市ほか						1,626	-	
	A01-037	道路	一般	徳島県	直接	徳島県	国道	計画調査	(国)国道193号ほか(路面性状調査・計画策定)	路面性状調査・計画策定	徳島市ほか							300	-
	A01-038	道路	一般	徳島県	直接	徳島県	国道	計画調査	(国)国道193号ほか(法面点検・計画策定)	法面点検・計画策定	徳島市ほか							150	-
	A01-039	道路	一般	徳島県	直接	徳島県	国道	計画調査	(国)国道193号ほか(道路付属物点検)	道路付属物点検	徳島市ほか							30	-
	A01-040	道路	一般	徳島県	直接	徳島県	国道	計画調査	(国)国道193号ほか(道路防災総点検)	道路防災総点検 943箇所	徳島市ほか							150	-
	A01-041	道路	一般	徳島県	直接	徳島県	都道府県道	改築	(主)丸亀三好線 内野工区	落石対策1箇所	東みよし町							166	-

A 基幹事業

基幹事業(大)	番号	事業種別	地域種別	交付対象	直接間接	事業者	種別1	種別2	要素となる事業名 (事業箇所)	事業内容 (延長・面積等)	市区町村名/ 港湾・地区名	事業実施期間(年度)					全体事業費 (百万円)	費用 便益比	個別施設計画 策定状況
												H29	H30	H31	R02	R03			
一体的に実施することにより期待される効果																			
備考																			
道路事業	A01-042	道路	一般	徳島県	直接	徳島県	都道府 県道	改築	(主)徳島上那賀線 大ノ 上工区	落石対策1箇所	徳島市						135	-	
	A01-043	道路	一般	徳島県	直接	徳島県	都道府 県道	改築	(主)阿南小松島線 白鷺 橋工区	橋梁架け替え1橋	小松島市						30	-	
	A01-044	道路	一般	徳島県	直接	徳島県	都道府 県道	改築	(主)阿南小松島線 持井 工区	現道拡幅1工区	阿南市						17	-	
		他計画へ移行																	
	A01-045	道路	一般	徳島県	直接	徳島県	都道府 県道	改築	(主)山城東祖谷山線 高 野~和田工区	現道拡幅L=0.5km	三好市						617	-	
	A01-046	道路	一般	徳島県	直接	徳島県	都道府 県道	改築	(主)山城東祖谷山線 善 徳工区	現道拡幅L=0.4km	三好市						300	-	
	A01-047	道路	一般	徳島県	直接	徳島県	都道府 県道	改築	(主)日和佐小野線 恵比 須浜工区	避難道路整備L=2.0km	美波町						1,376	-	

A 基幹事業

基幹事業(大)	番号	事業種別	地域種別	交付対象	直接間接	事業者	種別1	種別2	要素となる事業名 (事業箇所)	事業内容 (延長・面積等)	市区町村名/ 港湾・地区名	事業実施期間(年度)					全体事業費 (百万円)	費用 便益比	個別施設計画 策定状況
												H29	H30	H31	R02	R03			
一体的に実施することにより期待される効果																			
備考																			
道路事業	A01-048	道路	一般	徳島県	直接	徳島県	都道府 県道	改築	(主)神山川島線 黒口～ 鍋岩工区	落石対策L=0.6km	神山町						300	-	
	A01-049	道路	一般	徳島県	直接	徳島県	都道府 県道	改築	(一)神山国府線 阿野橋 工区	橋梁架け替え1橋	神山町						268	策定済	
	A01-050	道路	一般	徳島県	直接	徳島県	都道府 県道	改築	(一)川内大代線 加賀須 野橋工区	橋梁架け替え1橋	徳島市・松茂町						170	策定済	
	A01-051	道路	一般	徳島県	直接	徳島県	都道府 県道	改築	(一)粟山殿野線 仏子～ 殿野工区	現道拡幅L=0.2km	三好市						300	-	
	A01-052	道路	一般	徳島県	直接	徳島県	都道府 県道	改築	(一)福井椿泊加茂前線 大瀬井工区	落石対策L=0.3km	阿南市						300	-	
	A01-053	道路	一般	徳島県	直接	徳島県	都道府 県道	改築	(一)西納大久保線 請ノ 谷工区	現道拡幅L=0.7km	那賀町						300	-	

A 基幹事業

基幹事業(大)	番号	事業種別	地域種別	交付対象	直接間接	事業者	種別1	種別2	要素となる事業名 (事業箇所)	事業内容 (延長・面積等)	市区町村名/ 港湾・地区名	事業実施期間(年度)					全体事業費 (百万円)	費用 便益比	個別施設計画 策定状況
												H29	H30	H31	R02	R03			
一体的に実施することにより期待される効果																			
備考																			
道路事業	A01-054	道路	一般	徳島県	直接	徳島県	都道府 県道	改築	(一)古屋日浦線 花瀬工 区	現道拡幅L=0.3km	那賀町						322	-	
	A01-055	街路	一般	徳島県	直接	徳島県	S街路	改築	(都)石井南島線	現道拡幅L=0.4km	石井町						40	-	
	A01-056	街路	一般	徳島県	直接	徳島県	S街路	改築	(都)石井南島線 第2期 工区	現道拡幅L=0.3km	石井町						724	-	
	A01-057	道路	一般	徳島県	直接	徳島県	都道府 県道	交安	(主)鳴門公園線 土佐泊 浦工区	自歩道L=1,400m	鳴門市						140	-	
	A01-058	道路	一般	徳島県	直接	徳島県	都道府 県道	交安	(主)徳島上那賀線 長柱 工区	自歩道L=600m	徳島市						30	-	
	A01-059	道路	一般	徳島県	直接	徳島県	都道府 県道	交安	(主)石井引田線 下六條 工区	歩道L=400m	上板町						5	-	
	A01-060	道路	一般	徳島県	直接	徳島県	都道府 県道	交安	(主)石井引田線 藍畑工 区	自歩道L=300m	石井町						50	-	

A 基幹事業

基幹事業(大)	番号	事業種別	地域種別	交付対象	直接間接	事業者	種別1	種別2	要素となる事業名 (事業箇所)	事業内容 (延長・面積等)	市区町村名/ 港湾・地区名	事業実施期間(年度)					全体事業費 (百万円)	費用 便益比	個別施設計画 策定状況
												H29	H30	H31	R02	R03			
一体的に実施することにより期待される効果																			
備考																			
道路事業	A01-061	道路	一般	徳島県	直接	徳島県	都道府 県道	交安	(一)勝浦羽ノ浦線 岩脇 工区	歩道L=700m	阿南市						5	-	
	A01-062	道路	一般	徳島県	直接	徳島県	都道府 県道	交安	(一)津慈広島線 大麻工 区	自歩道L=50m	鳴門市						50	-	
	A01-063	道路	一般	徳島県	直接	徳島県	都道府 県道	交安	(主)鴨島神山線 鴨島工 区	交差点改良L=0.1km	吉野川市						96	-	
A01-064	道路	一般	徳島県	直接	徳島県	都道府 県道	交安	(一)川内大代線 広島工 区	交差点改良1箇所	松茂町						32	-		
A01-065	道路	一般	徳島県	直接	徳島県	都道府 県道	交安	(主)鳴門公園線 土佐泊 浦工区	電線共同溝L=1,120m	鳴門市						225	-		
A01-066	道路	一般	徳島県	直接	徳島県	都道府 県道	交安	(主)徳島引田線ほか(対 向車接近支援システム整 備)	対向車接近支援システム整備	徳島市ほか						30	-		

A 基幹事業

基幹事業(大)	番号	事業種別	地域種別	交付対象	直接間接	事業者	種別1	種別2	要素となる事業名 (事業箇所)	事業内容 (延長・面積等)	市区町村名/ 港湾・地区名	事業実施期間(年度)					全体事業費 (百万円)	費用 便益比	個別施設計画 策定状況		
												H29	H30	H31	R02	R03					
一体的に実施することにより期待される効果																					
備考																					
道路事業	A01-067	道路	一般	徳島県	直接	徳島県	都道府 県道	交安	(主)徳島引田線ほか(多 言語表記道路案内看板整 備)	多言語表記道路案内看板整備	徳島市ほか						30	-			
	A01-068	道路	一般	徳島県	直接	徳島県	都道府 県道	交安	(主)徳島引田線ほか(道 路情報板・システム改良)	道路情報板・システム改良	徳島市ほか							500	-		
	A01-069	道路	一般	徳島県	直接	徳島県	都道府 県道	交安	(主)徳島引田線ほか(住 民参加型交通安全等施設 整備計画策定)	住民参加型交通安全等施設 整備計画策定	徳島市ほか							30	-		
	A01-070	道路	一般	徳島県	直接	徳島県	都道府 県道	交安	(主)徳島引田線ほか(津 波避難誘導灯整備事業)	津波避難誘導灯整備事業	徳島市ほか							5	-		
A01-071	道路	一般	徳島県	直接	徳島県	都道府 県道	交安	(主)徳島引田線ほか(木 製ガードレール)	木製ガードレールL=8000m	徳島市ほか							73	-			
A01-072	道路	一般	徳島県	直接	徳島県	都道府 県道	修繕	(主)徳島上那賀線 上勝 工区	落石対策L=0.2km	上勝町							470	-			

A 基幹事業

基幹事業(大)	番号	事業種別	地域種別	交付対象	直接間接	事業者	種別1	種別2	要素となる事業名 (事業箇所)	事業内容 (延長・面積等)	市区町村名/ 港湾・地区名	事業実施期間(年度)					全体事業費 (百万円)	費用 便益比	個別施設計画 策定状況
												H29	H30	H31	R02	R03			
一体的に実施することにより期待される効果																			
備考																			
道路事業	A01-073	道路	一般	徳島県	直接	徳島県	都道府 県道	修繕	(主)石井神山線 阿野～ 神領工区	落石対策L=0.1km	神山町						400	-	
	A01-074	道路	一般	徳島県	直接	徳島市	都道府 県道	修繕	(主)山城東祖谷山線 大 利～田ノ内工区	落石対策L=1.4km	三好市						1,000	-	
	A01-075	道路	一般	徳島県	直接	徳島県	都道府 県道	修繕	(一)木沢上那賀線 川成 ～小畠工区	落石対策L=0.4km	那賀町						760	-	
	A01-076	道路	一般	徳島県	直接	徳島県	都道府 県道	修繕	(主)徳島引田線ほか(法 面補修)	法面補修20箇所	徳島市ほか						180	-	
	A01-077	道路	一般	徳島県	直接	徳島県	都道府 県道	修繕	(主)徳島引田線ほか(橋 梁耐震)	橋梁耐震 80橋	徳島市ほか						8,439	策定済	
	A01-078	道路	一般	徳島県	直接	徳島県	都道府 県道	修繕	(主)徳島引田線ほか(舗 装補修)	舗装補修L=40km	徳島市ほか						2,000	策定済	

A 基幹事業

基幹事業(大)	番号	事業種別	地域種別	交付対象	直接間接	事業者	種別1	種別2	要素となる事業名 (事業箇所)	事業内容 (延長・面積等)	市区町村名/ 港湾・地区名	事業実施期間(年度)					全体事業費 (百万円)	費用 便益比	個別施設計画 策定状況
												H29	H30	H31	R02	R03			
一体的に実施することにより期待される効果																			
備考																			
道路事業	A01-079	道路	一般	徳島県	直接	徳島県	都道府 県道	修繕	(主)徳島引田線ほか(照 明灯LED化)	照明灯LED化	徳島市ほか						1,785	-	
	A01-080	道路	一般	徳島県	直接	徳島県	都道府 県道	交安	(主)徳島引田線ほか(道 路標識視認性向上)	道路標識視認性向上N=600基	徳島市ほか						50	-	
	A01-081	道路	一般	徳島県	直接	徳島県	都道府 県道	修繕	(主)徳島引田線ほか(高 視認性・高耐久区画線)	高視認性・高耐久区画線 L=7 00,000m	徳島市ほか						291	-	
	A01-082	道路	一般	徳島県	直接	徳島県	都道府 県道	計画調 査	(主)徳島引田線ほか(路 面性状調査・計画策定)	路面性状調査・計画策定	徳島市ほか						300	-	
	A01-083	道路	一般	徳島県	直接	徳島県	都道府 県道	計画調 査	(主)徳島引田線ほか(法 面点検・計画策定)	法面点検・計画策定	徳島市ほか						150	-	
	A01-084	道路	一般	徳島県	直接	徳島県	都道府 県道	計画調 査	(主)徳島引田線ほか(道 路付属物点検)	道路付属物点検	徳島市ほか						120	-	

A 基幹事業

基幹事業(大)	番号	事業種別	地域種別	交付対象	直接間接	事業者	種別1	種別2	要素となる事業名 (事業箇所)	事業内容 (延長・面積等)	市区町村名/ 港湾・地区名	事業実施期間(年度)					全体事業費 (百万円)	費用 便益比	個別施設計画 策定状況
												H29	H30	H31	R02	R03			
一体的に実施することにより期待される効果																			
備考																			
道路事業	A01-085	道路	一般	徳島県	直接	徳島県	都道府 県道	計画調 査	(主)徳島引田線ほか(道 路防災総点検)	道路防災総点検2848箇所	徳島市ほか						150	-	
	A01-086	道路	一般	徳島市	直接	徳島市	市町村 道	修繕	(1)富田橋通り線ほか	橋梁耐震補強 73橋	徳島市						1,400	策定済	
	A01-087	道路	一般	徳島市	直接	徳島市	市町村 道	計画調 査	南佐古山手線ほか	路面性状調査	徳島市						30	-	
	A01-088	道路	一般	徳島市	直接	徳島市	市町村 道	計画調 査	南岩延・桜間線ほか	道路付属物点検	徳島市						30	-	
	A01-089	道路	一般	徳島市	直接	徳島市	市町村 道	交安	(他)中洲・徳島本町線ほ か	自転車走行空間整備	徳島市						46	-	
	A01-090	道路	一般	徳島市	直接	徳島市	市町村 道	交安	かちどき橋・大道線ほか	カラー舗装	徳島市						45	-	

A 基幹事業

基幹事業(大)	番号	事業種別	地域種別	交付対象	直接間接	事業者	種別1	種別2	要素となる事業名 (事業箇所)	事業内容 (延長・面積等)	市区町村名/ 港湾・地区名	事業実施期間(年度)					全体事業費 (百万円)	費用 便益比	個別施設計画 策定状況
												H29	H30	H31	R02	R03			
一体的に実施することにより期待される効果																			
備考																			
道路事業	A01-091	道路	一般	徳島市	直接	徳島市	市町村道	修繕	(他)外籠・籠線	防災震災対策	徳島市						99	-	
	A01-092	道路	一般	鳴門市	直接	鳴門市	市町村道	交安	(2)斎田鳴門駅線	自歩道	鳴門市						65	-	
	A01-093	道路	一般	鳴門市	直接	鳴門市	市町村道	交安	(2)斎田鳴門駅線ほか	駐輪場整備	鳴門市						15	-	
	A01-094	道路	一般	鳴門市	直接	鳴門市	市町村道	修繕	(1)明神日出線ほか	道路冠水対策	鳴門市						440	-	
	A01-095	道路	一般	鳴門市	直接	鳴門市	市町村道	計画調査	(1)南浜黒崎線ほか	道路付属物点検	鳴門市						30	-	
	A01-096	道路	一般	小松島市	直接	小松島市	市町村道	修繕	(2)南小松島田野線ほか	舗装補修 L=7.4km	小松島市						404	-	

A 基幹事業

基幹事業(大)	番号	事業種別	地域種別	交付対象	直接間接	事業者	種別1	種別2	要素となる事業名 (事業箇所)	事業内容 (延長・面積等)	市区町村名/ 港湾・地区名	事業実施期間(年度)					全体事業費 (百万円)	費用 便益比	個別施設計画 策定状況
												H29	H30	H31	R02	R03			
一体的に実施することにより期待される効果																			
備考																			
道路事業	A01-097	道路	一般	小松島市	直接	小松島市	市町村道	交安	(他)立江5号線	歩道整備L=0.3km	小松島市						5	-	
	A01-098	道路	一般	小松島市	直接	小松島市	市町村道	修繕	(他)和田島54号線ほか	道路冠水対策	小松島市						125	-	
	A01-099	道路	一般	小松島市	直接	小松島市	市町村道	計画調査	(他)田野2号線ほか	法面点検・計画策定	小松島市						10	-	
	A01-100	道路	一般	小松島市	直接	小松島市	市町村道	修繕	(他)田野2号線ほか	法面補修	小松島市						100	-	
	A01-101	道路	一般	阿南市	直接	阿南市	市町村道	修繕	(2)藁野重友線ほか 藁野橋ほか	橋梁耐震補強4橋	阿南市						225	策定済	
	A01-102	道路	一般	吉野川市	直接	吉野川市	市町村道	修繕	(他)西知恵島1号線ほか	橋梁耐震補強40橋	吉野川市						700	策定済	

A 基幹事業

基幹事業(大)	番号	事業種別	地域種別	交付対象	直接間接	事業者	種別1	種別2	要素となる事業名 (事業箇所)	事業内容 (延長・面積等)	市区町村名/ 港湾・地区名	事業実施期間(年度)					全体事業費 (百万円)	費用 便益比	個別施設計画 策定状況
												H29	H30	H31	R02	R03			
一体的に実施することにより期待される効果																			
備考																			
道路事業	A01-103	道路	一般	阿波市	直接	阿波市	市町村道	交安	(1)中央東西線 野神	自歩道L=1.2km	阿波市						40	-	
	A01-104	道路	一般	阿波市	直接	阿波市	市町村道	交安	(1)中央東西線 北原	自歩道L=1.0km	阿波市							8	-
	A01-105	道路	一般	阿波市	直接	阿波市	市町村道	交安	(1)中央東西線 林	自歩道L=2.2km	阿波市							330	-
	A01-106	道路	一般	阿波市	直接	阿波市	市町村道	修繕	(1)大規模幹線農道線ほか	舗装補修 L=34.5km	阿波市							300	-
	A01-107	道路	一般	阿波市	直接	阿波市	市町村道	修繕	(他)伊沢市・川添線	舗装補修 L=1.89km	阿波市							10	-
	A01-108	道路	一般	阿波市	直接	阿波市	市町村道	修繕	(他)下原西ノ岡線	舗装補修 L=1.33km	阿波市							10	-

A 基幹事業

基幹事業(大)	番号	事業種別	地域種別	交付対象	直接間接	事業者	種別1	種別2	要素となる事業名 (事業箇所)	事業内容 (延長・面積等)	市区町村名/ 港湾・地区名	事業実施期間(年度)					全体事業費 (百万円)	費用 便益比	個別施設計画 策定状況
												H29	H30	H31	R02	R03			
一体的に実施することにより期待される効果																			
備考																			
道路事業	A01-109	道路	一般	阿波市	直接	阿波市	市町村道	修繕	(2)大原・山王線	舗装補修 L=2.91km	阿波市						15	-	
	A01-110	道路	一般	阿波市	直接	阿波市	市町村道	修繕	(1)大門本村線	舗装補修 L=2.12km	阿波市							12	-
	A01-111	道路	一般	美馬市	直接	美馬市	市町村道	交安	(他)市道美馬15号線ほか 大久保工区ほか	防護柵等L=1.0km	美馬市							25	-
	A01-112	道路	一般	美馬市	直接	美馬市	市町村道	修繕	(他)脇町47号線ほか	舗装補修 L=50.0km	美馬市							980	-
	A01-113	道路	一般	美馬市	直接	美馬市	市町村道	計画調査	(1)木屋平2号線ほか	法面等点検・計画策定	美馬市							50	-
	A01-114	道路	一般	美馬市	直接	美馬市	市町村道	計画調査	脇町5号線ほか	跨道橋耐震性能照査	美馬市							50	-

A 基幹事業

基幹事業(大)	番号	事業種別	地域種別	交付対象	直接間接	事業者	種別1	種別2	要素となる事業名 (事業箇所)	事業内容 (延長・面積等)	市区町村名/ 港湾・地区名	事業実施期間(年度)					全体事業費 (百万円)	費用 便益比	個別施設計画 策定状況
												H29	H30	H31	R02	R03			
一体的に実施することにより期待される効果																			
備考																			
道路事業	A01-115	道路	一般	三好市	直接	三好市	市町村道	修繕	敷ノ上西山線ほか	舗装補修 L=15.0km	三好市						1,040	-	
	A01-116	道路	一般	上勝町	直接	上勝町	市町村道	修繕	(他)梅の木線ほか	舗装補修 L=10km	上勝町							250	-
	A01-117	道路	一般	上勝町	直接	上勝町	市町村道	修繕	(他)剣山線ほか	落石対策 5箇所	上勝町							100	-
	A01-118	道路	一般	上勝町	直接	上勝町	市町村道	計画調査	(1)湖南線ほか	法面点検L=30km	上勝町							30	-
	A01-119	道路	一般	上勝町	直接	上勝町	市町村道	修繕	(1)剣山線ほか	法面補修5箇所	上勝町							100	-
	A01-120	道路	一般	佐那河内村	直接	佐那河内村	市町村道	修繕	(1)村道中央線ほか	舗装補修 L=1.0km	佐那河内村							25	-

A 基幹事業

基幹事業(大)	番号	事業種別	地域種別	交付対象	直接間接	事業者	種別1	種別2	要素となる事業名 (事業箇所)	事業内容 (延長・面積等)	市区町村名/ 港湾・地区名	事業実施期間(年度)					全体事業費 (百万円)	費用 便益比	個別施設計画 策定状況
												H29	H30	H31	R02	R03			
一体的に実施することにより期待される効果																			
備考																			
道路事業	A01-121	道路	一般	佐那河内村	直接	佐那河内村	市町村道	計画調査	(1)井開支線ほか	路面性状調査	佐那河内村						3	-	
	A01-122	道路	一般	佐那河内村	直接	佐那河内村	市町村道	計画調査	(1)井開支線ほか	道路付属物点検	佐那河内村						2	-	
	A01-123	道路	一般	那賀町	直接	那賀町	市町村道	修繕	(1)南岸線ほか	舗装補修 L=5.6km	那賀町						200	-	
	A01-124	道路	一般	牟岐町	直接	牟岐町	市町村道	修繕	(他)宮田町線ほか	舗装補修L=1.3km	牟岐町						100	-	
	A01-125	道路	一般	美波町	直接	美波町	市町村道	修繕	(1)細野線ほか	舗装補修 L=5km	美波町						75	-	
	A01-126	道路	一般	美波町	直接	美波町	市町村道	修繕	(1)阿部1号線ほか	法面等補修L=1km	美波町						135	-	

A 基幹事業

基幹事業(大)	番号	事業種別	地域種別	交付対象	直接間接	事業者	種別1	種別2	要素となる事業名 (事業箇所)	事業内容 (延長・面積等)	市区町村名/ 港湾・地区名	事業実施期間(年度)					全体事業費 (百万円)	費用 便益比	個別施設計画 策定状況
												H29	H30	H31	R02	R03			
一体的に実施することにより期待される効果																			
備考																			
道路事業	A01-127	道路	一般	美波町	直接	美波町	市町村道	修繕	(2)日和佐浦西線ほか	構造物補修L=0.6km	美波町						494	-	
	A01-128	道路	一般	美波町	直接	美波町	市町村道	修繕	道路付属物調査事業	道路付属物点検	美波町							5	-
	A01-129	道路	一般	海陽町	直接	海陽町	市町村道	計画調査	浅川川東線ほか	法面点検	海陽町							8	-
	A01-130	道路	一般	海陽町	直接	海陽町	市町村道	修繕	浅川川東線ほか	法面等補修	海陽町							60	-
	A01-131	道路	一般	板野町	直接	板野町	市町村道	修繕	(1)町道231号線ほか	舗装補修L=2.0km	板野町							90	-
	A01-132	道路	一般	つるぎ町	直接	つるぎ町	市町村道	修繕	(1)平良石線ほか	擁壁補修・法面補強L=0.38Km	つるぎ町							75	策定済

A 基幹事業

基幹事業(大)	番号	事業種別	地域種別	交付対象	直接間接	事業者	種別1	種別2	要素となる事業名 (事業箇所)	事業内容 (延長・面積等)	市区町村名/ 港湾・地区名	事業実施期間(年度)					全体事業費 (百万円)	費用 便益比	個別施設計画 策定状況
												H29	H30	H31	R02	R03			
一体的に実施することにより期待される効果																			
備考																			
道路事業	A01-133	道路	一般	つるぎ町	直接	つるぎ町	市町村道	修繕	(2)僧地大泉線ほか	舗装補修 L=7.6km	つるぎ町						160		策定済
	A01-134	道路	一般	東みよし町	直接	東みよし町	市町村道	交安	加茂中庄線ほか	カラー舗装	東みよし町						5		-
	A01-135	道路	一般	徳島県	直接	徳島県	国道	交安	(国)国道193号ほか(道路標識適正化)	道路標識適正化	徳島市ほか						20		-
	A01-136	道路	一般	徳島県	直接	徳島県	都道府県道	交安	(主)徳島引田線ほか(道路標識適正化)	道路標識適正化	徳島市ほか						50		-
	A01-137	道路	一般	徳島県	直接	徳島県	都道府県道	修繕	(主)羽ノ浦福井線 大地工区	落石対策 L=0.1km	阿南市						200		-
	A01-138	道路	一般	勝浦町	直接	勝浦町	市町村道	修繕	(他)横瀬と川内線	落石対策 1箇所	勝浦町						100		-

A 基幹事業

基幹事業(大)	番号	事業種別	地域種別	交付対象	直接間接	事業者	種別1	種別2	要素となる事業名 (事業箇所)	事業内容 (延長・面積等)	市区町村名/ 港湾・地区名	事業実施期間(年度)					全体事業費 (百万円)	費用 便益比	個別施設計画 策定状況
												H29	H30	H31	R02	R03			
一体的に実施することにより期待される効果																			
備考																			
道路事業	A01-139	道路	一般	徳島県	直接	徳島県	都道府 県道	改築	(一)芥附海部線 北河内 ~馬場工区	バイパスL=2.3km	海陽町						2,070	-	
	A01-140	道路	一般	徳島県	直接	徳島県	都道府 県道	改築	(一)芥附海部線 広岡工 区	現道拡幅L=0.8km	海陽町						600	-	
	A01-141	道路	一般	徳島市	直接	徳島市	市町村 道	計画調 査	昭和町南・大道線ほか	路面下空洞調査	徳島市						40	-	
	A01-142	道路	一般	徳島市	直接	徳島市	市町村 道	計画調 査	徳島駅・西須賀線ほか	道路施設維持修繕計画策定	徳島市						20	-	
	A01-143	道路	一般	鳴門市	直接	鳴門市	市町村 道	修繕	(1)林崎岡崎線ほか	道路照明更新 N=1978基	鳴門市						53	-	
	A01-144	道路	一般	美馬市	直接	美馬市	市町村 道	修繕	(1)木屋平2号線 南張工 区	法面・擁壁補修	美馬市						50	-	

A 基幹事業

基幹事業(大)	番号	事業種別	地域種別	交付対象	直接間接	事業者	種別1	種別2	要素となる事業名 (事業箇所)	事業内容 (延長・面積等)	市区町村名/ 港湾・地区名	事業実施期間(年度)					全体事業費 (百万円)	費用 便益比	個別施設計画 策定状況
												H29	H30	H31	R02	R03			
一体的に実施することにより期待される効果																			
備考																			
道路事業	A01-145	道路	一般	神山町	直接	神山町	市町村道	計画調査	(1)野間殿川内線ほか	道路防災総点検・計画策定	神山町						30	-	
	A01-146	道路	一般	神山町	直接	神山町	市町村道	修繕	(1)野間殿川内線ほか	法面補修・落石対策	神山町							162	-
	A01-147	道路	一般	那賀町	直接	那賀町	市町村道	計画調査	(1)八幡原水井線ほか	路面性状調査・計画策定	那賀町							18	-
	A01-148	道路	一般	美波町	直接	美波町	市町村道	修繕	(他)登り1号線ほか	付属物修繕 30力所	美波町							30	-
	A01-149	道路	一般	徳島県	直接	徳島県	国道	改築	(国)国道439号 東祖谷管 生工区	現道拡幅 L=0.3km	三好市							855	-
	A01-150	道路	一般	徳島県	直接	徳島県	都道府県道	修繕	(主)徳島引田線ほか(道 路冠水対策)	道路冠水対策	徳島市ほか							900	-

A 基幹事業

基幹事業(大)	番号	事業種別	地域種別	交付対象	直接間接	事業者	種別1	種別2	要素となる事業名 (事業箇所)	事業内容 (延長・面積等)	市区町村名/ 港湾・地区名	事業実施期間(年度)					全体事業費 (百万円)	費用 便益比	個別施設計画 策定状況
												H29	H30	H31	R02	R03			
一体的に実施することにより期待される効果																			
備考																			
道路事業	A01-151	道路	一般	徳島県	直接	徳島県	国道	改築	(国)国道319号 八千坊工区	現道拡幅 L=0.2km	三好市						100	-	
	A01-152	道路	一般	徳島県	直接	徳島県	国道	修繕	(国)国道195号ほか(橋梁耐震)	橋梁耐震 5橋	那賀町ほか							2,000	策定済
	A01-153	道路	一般	徳島県	直接	徳島県	都道府県道	交安	(主)沖ノ洲徳島本町線 沖洲～安宅	無電柱化L=2.8km	徳島市							180	-
	A01-154	道路	一般	徳島県	直接	徳島県	都道府県道	交安	(主)徳島鴨島線 吉野本町～南田宮	無電柱化L=1.3km	徳島市							190	-
	A01-155	道路	一般	徳島県	直接	徳島県	都道府県道	交安	(主)徳島環状線 福島～安宅	無電柱化L=1.0km	徳島市							200	-
	A01-156	道路	一般	徳島県	直接	徳島県	都道府県道	交安	(主)徳島鴨島線 城内～下助任町工区	無電柱化L=1.0km	徳島市							200	-

A 基幹事業

基幹事業(大)	番号	事業種別	地域種別	交付対象	直接間接	事業者	種別1	種別2	要素となる事業名 (事業箇所)	事業内容 (延長・面積等)	市区町村名/ 港湾・地区名	事業実施期間(年度)					全体事業費 (百万円)	費用 便益比	個別施設計画 策定状況
												H29	H30	H31	R02	R03			
一体的に実施することにより期待される効果																			
備考																			
道路事業	A01-157	道路	一般	徳島県	直接	徳島県	都道府 県道	交安	(主)徳島環状線 徳島本 町工区	無電柱化L=0.7km	徳島市						140	-	
	A01-158	道路	一般	徳島県	直接	徳島県	国道	改築	(国)国道492号 大佐古工 区	現道拡幅L=0.36km	美馬市						260	-	
	A01-159	道路	一般	徳島県	直接	徳島県	都道府 県道	改築	(主)徳島上那賀線 高良 工区	現道拡幅L=0.2km	徳島市						150	-	
	A01-160	道路	一般	徳島県	直接	徳島県	都道府 県道	改築	(一)福井椿泊加茂前線 宮ヶ谷～瀬井工区	現道拡幅L=0.26km	阿南市						120	-	
	A01-161	道路	一般	徳島県	直接	徳島県	国道	修繕	(国)国道193号 上分工区	落石対策L=0.1km	神山町						60	-	
	A01-162	道路	一般	徳島県	直接	徳島県	国道	修繕	(国)国道438号 上～下工 区	落石対策L=0.1km	佐那河内村						40	-	
	A01-163	道路	一般	徳島県	直接	徳島県	国道	修繕	(国)国道193号 山川町～ 美郷工区	落石対策L=0.2km	吉野川市						60	-	

A 基幹事業

基幹事業(大)	番号	事業種別	地域種別	交付対象	直接間接	事業者	種別1	種別2	要素となる事業名 (事業箇所)	事業内容 (延長・面積等)	市区町村名/ 港湾・地区名	事業実施期間(年度)					全体事業費 (百万円)	費用 便益比	個別施設計画 策定状況
												H29	H30	H31	R02	R03			
一体的に実施することにより期待される効果																			
備考																			
道路事業	A01-164	道路	一般	徳島県	直接	徳島県	国道	修繕	(国)国道193号 沢谷～海 川工区	落石対策L=0.2km	那賀町						60	-	
	A01-165	道路	一般	徳島県	直接	徳島県	都道府 県道	修繕	(主)鳴門公園線 鳴門町 ～撫養町工区	落石対策L=0.1km	鳴門市							60	-
	A01-166	道路	一般	徳島県	直接	徳島県	都道府 県道	修繕	(主)徳島北灘線 大麻町 ～北灘町工区	落石対策L=0.2km	鳴門市							60	-
	A01-167	道路	一般	徳島県	直接	徳島県	都道府 県道	修繕	(一)大井南島線 水井町 ～熊谷町工区	落石対策L=0.2km	阿南市							60	-
	A01-168	道路	一般	徳島県	直接	徳島県	都道府 県道	修繕	(一)福井椿泊加茂前線 福井町～椿町工区	落石対策L=0.2km	阿南市							60	-
	A01-169	道路	一般	徳島県	直接	徳島県	都道府 県道	修繕	(主)西祖谷山山城線 西 祖谷山村工区	落石対策L=0.2km	三好市							45	-

A 基幹事業

基幹事業(大)	番号	事業種別	地域種別	交付対象	直接間接	事業者	種別1	種別2	要素となる事業名 (事業箇所)	事業内容 (延長・面積等)	市区町村名/ 港湾・地区名	事業実施期間(年度)					全体事業費 (百万円)	費用 便益比	個別施設計画 策定状況
												H29	H30	H31	R02	R03			
一体的に実施することにより期待される効果																			
備考																			
道路事業	A01-170	道路	一般	徳島県	直接	徳島県	都道府 県道	修繕	(主)三加茂東祖谷山線 西庄～東祖谷工区	落石対策L=0.2km	三好市・東みよ し町						60	-	
	A01-171	道路	一般	鳴門市	直接	鳴門市	市町村 道	計画調 査	(1)板東藍住線ほか	路面性状調査・計画策定	鳴門市							40	-
	A01-172	道路	一般	小松島市	直接	小松島市	市町村 道	計画調 査	小松島1号線ほか	路面性状調査・計画策定	小松島市							30	-
	A01-173	道路	一般	美馬市	直接	美馬市	市町村 道	修繕	(他)木屋平25号線 桑柄 工区	擁壁補修	美馬市							18	-
	A01-174	道路	一般	美馬市	直接	美馬市	市町村 道	修繕	(他)木屋平152号線 川上 工区	法面・擁壁補修	美馬市							75	-
	A01-175	道路	一般	美馬市	直接	美馬市	市町村 道	調査	(他)穴吹108号線ほか	路面性状調査	美馬市							15	-

A 基幹事業

基幹事業(大)	番号	事業種別	地域種別	交付対象	直接間接	事業者	種別1	種別2	要素となる事業名 (事業箇所)	事業内容 (延長・面積等)	市区町村名/ 港湾・地区名	事業実施期間(年度)					全体事業費 (百万円)	費用 便益比	個別施設計画 策定状況
												H29	H30	H31	R02	R03			
一体的に実施することにより期待される効果																			
備考																			
道路事業	A01-176	道路	一般	三好市	直接	三好市	市町村道	改築	(2)高野小島線ほか	法面对策	三好市						85	-	
	A01-177	道路	一般	海陽町	直接	海陽町	市町村道	計画調査	浅川川東線ほか	路面性状調査・計画策定	海陽町						10	-	
	A01-178	道路	一般	三好市	直接	三好市	市町村道	修繕	(1)銅山川北岸線ほか	落石対策 L=0.6km	三好市						300	-	
	A01-179	道路	一般	徳島県	直接	徳島県	都道府県道	交安	(主)徳島引田線ほか(未就学児等の交通安全緊急対策)	未就学児等の交通安全緊急対策	徳島市ほか						43	-	
	A01-180	道路	一般	徳島県	直接	徳島県	都道府県道	交安	(主)石井引田線	六条大橋歩道添加L=0.68km	石井町～上板町						1,600	-	
	A01-181	道路	一般	徳島県	直接	徳島県	都道府県道	交安	(主)徳島引田線ほか(自転車走行環境整備)	自転車走行環境整備	徳島市ほか						50	-	

A 基幹事業

基幹事業(大)	番号	事業種別	地域種別	交付対象	直接間接	事業者	種別1	種別2	要素となる事業名 (事業箇所)	事業内容 (延長・面積等)	市区町村名/ 港湾・地区名	事業実施期間(年度)					全体事業費 (百万円)	費用 便益比	個別施設計画 策定状況	
												H29	H30	H31	R02	R03				
		一体的に実施することにより期待される効果																		
		備考																		
道路事業	A01-182	道路	一般	徳島市	直接	徳島市	市町村道	交安	常三島・沖洲線ほか	自転車通行空間整備 L=22.4 km	徳島市						225	-		
	A01-183	道路	一般	美馬市	直接	美馬市	市町村道	計画調査	(1)穴吹2号線ほか	道路付属物点検調査	美馬市						10	-		
	A01-184	道路	一般	海陽町	直接	海陽町	市町村道	修繕	正梶馳馬線ほか	落石対策 L=0.3km	海陽町						25	-		
	A01-185	道路	一般	徳島県	直接	徳島県	国道	修繕	(国)国道195号ほか(道路 流出対策)	道路流出対策L=1.0km	那賀町平谷ほか						450	-		
	A01-186	道路	一般	鳴門市	直接	鳴門市	市町村道	修繕	(1)板東藍住線ほか	舗装補修 L=131km	鳴門市						110	-		
												小計						63,482		
											合計						63,482			

事後評価

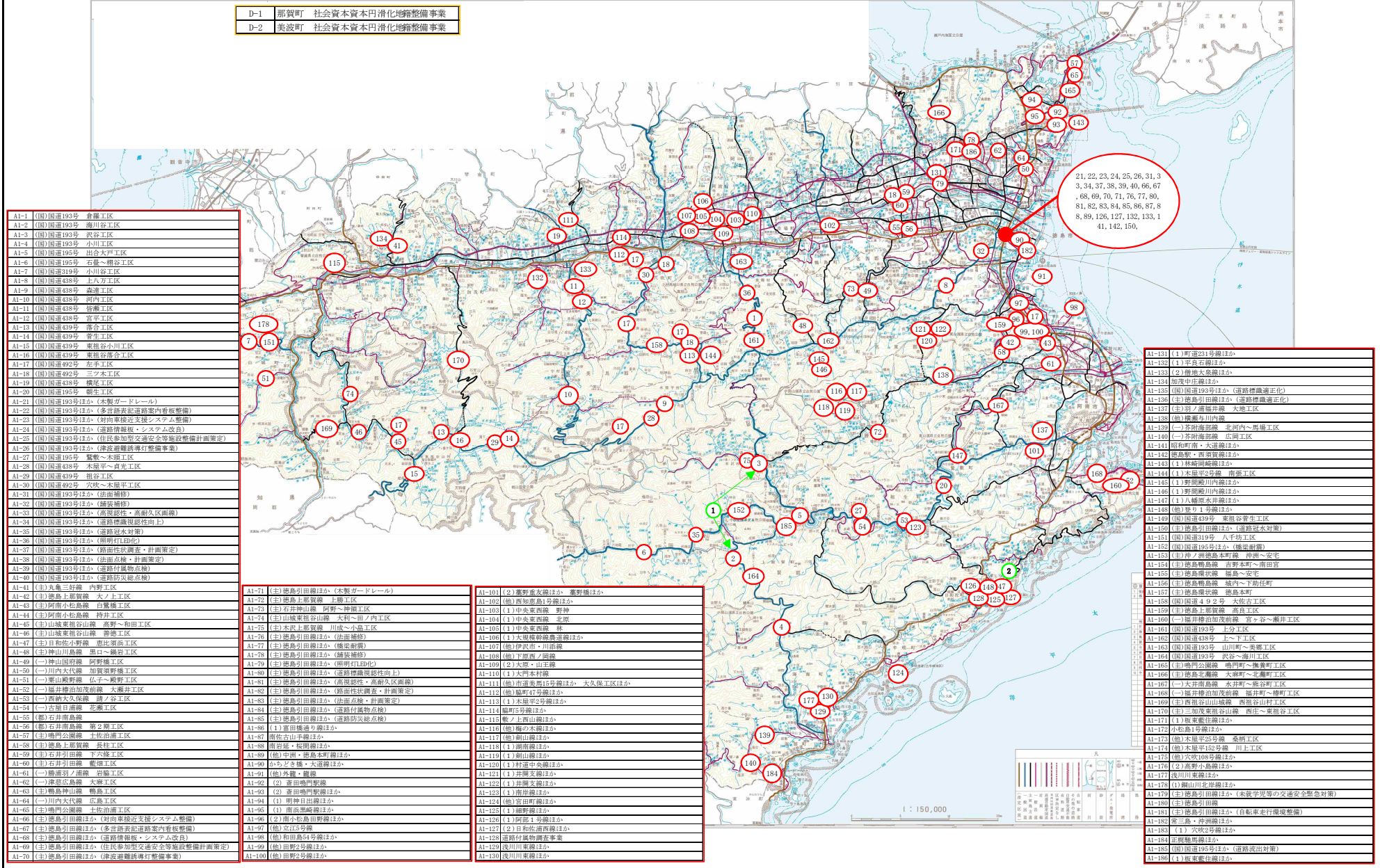
事後評価の実施体制、実施時期	
事後評価の実施体制 徳島県公共事業評価委員会	事後評価の実施時期 令和4年11月
	公表の方法 徳島県ホームページ
事業効果の発現状況	
定量的指標に関連する 交付対象事業の効果の発現状況	<ul style="list-style-type: none"> ・一般国道439号の現道拡幅などを実施した結果、地域の安全・快適度を向上させることができた。 ・一般国道193号の法面点検・計画策定などを実施するとともに、一般国道492号や(主)徳島上那賀線の法面对策を実施した結果、道路の安全・安心度を向上させることができた。
定量的指標以外の交付対象事業の 効果の発現状況(必要に応じて記述)	
特記事項(今後の方針等)	

目標値の達成状況			
番号	指標（略称）		
	目標値 / 実績値	目標値と実績値に差が出た要因	
1	最終目標値	70%	補正予算及び予算の重点化により、事業が推進されたため。
	最終実績値	75%	
2	最終目標値	90%	補正予算及び予算の重点化により、事業が推進されたため。
	最終実績値	91%	

参考図面 (防災・安全交付金)

計画の名称	3 道路施設の防災・減災対策と安全・安心な生活空間の確保 (防災・安全)	交付対象	徳島県、徳島市、鳴門市、小松島市、阿南市、吉野川市、阿波市、美馬市、三好市、勝浦町、上勝町、佐那河内村、神山町、那賀町、牟岐町、美波町、海陽町、板野町、つるぎ町、東みよし町
計画の期間	平成29年度 ~ 令和03年度 (5年間)		

- D-1 那賀町 社会資本資本円滑化地籍整備事業
- D-2 美波町 社会資本資本円滑化地籍整備事業



- AI-1 (国)国道193号 倉庫工区
- AI-2 (国)国道193号 海川谷工区
- AI-3 (国)国道193号 沢谷工区
- AI-4 (国)国道193号 小川工区
- AI-5 (国)国道193号 出合大門工区
- AI-6 (国)国道193号 右巻～糟谷工区
- AI-7 (国)国道319号 小川谷工区
- AI-8 (国)国道438号 土丸工区
- AI-9 (国)国道438号 森達工区
- AI-10 (国)国道438号 河内工区
- AI-11 (国)国道438号 寄瀬工区
- AI-12 (国)国道438号 菅平工区
- AI-13 (国)国道438号 渡谷工区
- AI-14 (国)国道439号 登生工区
- AI-15 (国)国道439号 東相谷小川工区
- AI-16 (国)国道439号 東相谷落合工区
- AI-17 (国)国道492号 左手工区
- AI-18 (国)国道492号 三ツ木工区
- AI-19 (国)国道438号 橋尾工区
- AI-20 (国)国道193号 登生工区
- AI-21 (国)国道193号ほか (木製ガードレール)
- AI-22 (国)国道193号ほか (多言語表記道路案内看板整備)
- AI-23 (国)国道193号ほか (対向車接近支援システム整備)
- AI-24 (国)国道193号ほか (道路情報板・システム改良)
- AI-25 (国)国道193号ほか (住民参加型交通安全等施設整備計画策定)
- AI-26 (国)国道193号ほか (建設費補助費調整事業)
- AI-27 (国)国道193号ほか (電線～本道工区)
- AI-28 (国)国道438号 木屋平～菅工区
- AI-29 (国)国道439号 相谷工区
- AI-30 (国)国道492号 穴吹～木原平工区
- AI-31 (国)国道193号ほか (正面補修)
- AI-32 (国)国道193号ほか (路面補修)
- AI-33 (国)国道193号ほか (高規格化 (高規格化・高耐久区画線))
- AI-34 (国)国道193号ほか (道路標識視認性向上)
- AI-35 (国)国道193号ほか (道路対向対策)
- AI-36 (国)国道193号ほか (照明灯LED化)
- AI-37 (国)国道193号ほか (路面性状調査・計画策定)
- AI-38 (国)国道193号ほか (路面高低調整)
- AI-39 (国)国道193号ほか (道路付属物点検)
- AI-40 (国)国道193号ほか (道路防災点検)
- AI-41 (主)丸亀三好線 内野工区
- AI-42 (主)徳島上郡線 大ノ上工区
- AI-43 (主)阿南小松島線 白鷺橋工区
- AI-44 (主)阿南小松島線 押井工区
- AI-45 (主)山崎東部山崎線 高橋～和国工区
- AI-46 (主)山崎東部山崎線 徳島工区
- AI-47 (主)日和佐小線 恵比須高工区
- AI-48 (主)神山川島線 黒口～幾野工区
- AI-49 (主)神山川島線 阿野橋工区
- AI-50 (主)川内大代線 油野野勢橋工区
- AI-51 (主)家山野線 広～野野工区
- AI-52 (主)堀井橋池加部線 大瀬井工区
- AI-53 (主)西郷大久保線 跡ノ谷工区
- AI-54 (主)吉野日直線 花瀬工区
- AI-55 (主)石井南島線
- AI-56 (主)石井南島線 第2期工区
- AI-57 (主)鳴門公園線 平佐浦工区
- AI-58 (主)徳島上郡線 各社工区
- AI-59 (主)石井引田線 下六條工区
- AI-60 (主)石井引田線 徳工区
- AI-61 (主)勝浦引田線 岩瀬工区
- AI-62 (主)津島島線 大瀬工区
- AI-63 (主)鳴門公園線 鳴門工区
- AI-64 (主)川内大代線 川内工区
- AI-65 (主)鳴門公園線 土佐治田工区
- AI-66 (主)徳島引田線ほか (対向車接近支援システム整備)
- AI-67 (主)徳島引田線ほか (多言語表記道路案内看板整備)
- AI-68 (主)徳島引田線ほか (道路情報板・システム改良)
- AI-69 (主)徳島引田線ほか (住民参加型交通安全等施設整備計画策定)
- AI-70 (主)徳島引田線ほか (建設費補助費調整事業)

- AI-71 (主)徳島引田線ほか (大製ガードレール)
- AI-72 (主)徳島上郡線 上郷工区
- AI-73 (主)石井南島線 阿野～神領工区
- AI-74 (主)山崎東部山崎線 大利～田ノ内工区
- AI-75 (主)本道上郡線 川成～小島工区
- AI-76 (主)徳島引田線ほか (正面補修)
- AI-77 (主)徳島引田線ほか (橋脚補修)
- AI-78 (主)徳島引田線ほか (舗装補修)
- AI-79 (主)徳島引田線ほか (照明灯LED化)
- AI-80 (主)徳島引田線ほか (道路標識視認性向上)
- AI-81 (主)徳島引田線ほか (高規格化・高耐久区画線)
- AI-82 (主)徳島引田線ほか (路面性状調査・計画策定)
- AI-83 (主)徳島引田線ほか (路面高低調整)
- AI-84 (主)徳島引田線ほか (道路付属物点検)
- AI-85 (主)徳島引田線ほか (道路防災点検)
- AI-86 (主)石井南島線 第2期工区
- AI-87 (主)鳴門公園線 平佐浦工区
- AI-88 (主)徳島上郡線 各社工区
- AI-89 (主)石井引田線 下六條工区
- AI-90 (主)石井引田線 徳工区
- AI-91 (主)勝浦引田線 岩瀬工区
- AI-92 (主)津島島線 大瀬工区
- AI-93 (主)鳴門公園線 鳴門工区
- AI-94 (主)川内大代線 川内工区
- AI-95 (主)鳴門公園線 土佐治田工区
- AI-96 (主)徳島引田線ほか (対向車接近支援システム整備)
- AI-97 (主)徳島引田線ほか (多言語表記道路案内看板整備)
- AI-98 (主)徳島引田線ほか (道路情報板・システム改良)
- AI-99 (主)徳島引田線ほか (住民参加型交通安全等施設整備計画策定)
- AI-100 (主)徳島引田線ほか (建設費補助費調整事業)

- AI-101 (主)重宝重宝線ほか 瀬野橋ほか
- AI-102 (主)徳島上郡線 上郷工区
- AI-103 (主)中央東西線 野神
- AI-104 (主)中央東西線 孝原
- AI-105 (主)中央東西線 林
- AI-106 (主)大規模幹線道路線ほか
- AI-107 (主)伊予川～川原
- AI-108 (主)徳島上郡線 孝原
- AI-109 (主)大瀬・山王線
- AI-110 (主)大門本線
- AI-111 (主)市道養馬15号線ほか 大久保工区ほか
- AI-112 (主)鳴門引田線ほか
- AI-113 (主)大瀬平号線ほか
- AI-114 (主)徳島引田線ほか
- AI-115 (主)石井南島線ほか
- AI-116 (主)徳島の本線ほか
- AI-117 (主)鳴門引田線ほか
- AI-118 (主)鳴門引田線ほか
- AI-119 (主)鳴門引田線ほか
- AI-120 (主)村道中央線ほか
- AI-121 (主)井原支線ほか
- AI-122 (主)井原支線ほか
- AI-123 (主)井原支線ほか
- AI-124 (主)鳴門引田線ほか
- AI-125 (主)鳴門引田線ほか
- AI-126 (主)阿波1号線ほか
- AI-127 (主)日和佐西線ほか
- AI-128 (主)和島54号線ほか
- AI-129 (主)浅川東線ほか
- AI-130 (主)浅川東線ほか

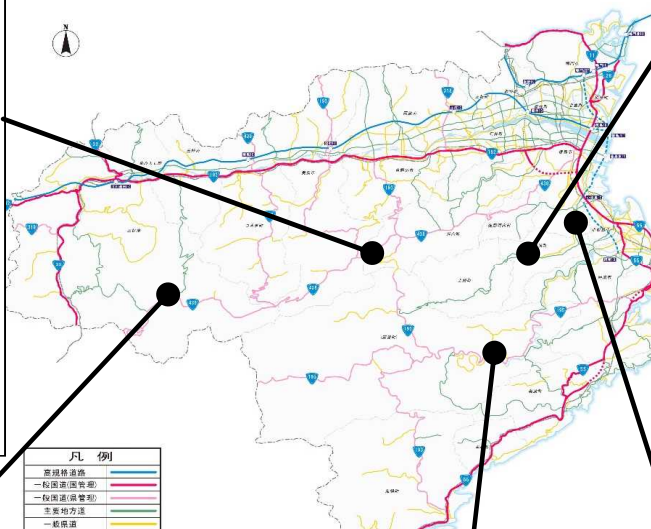

- AI-131 (主)町道21号線ほか
- AI-132 (主)平良石線ほか
- AI-133 (主)備前大久保線ほか
- AI-134 (主)度度中津線ほか
- AI-135 (主)国道193号ほか (道路標識適正化)
- AI-136 (主)徳島引田線ほか (道路標識適正化)
- AI-137 (主)羽ノ浦加部線 大地工区
- AI-138 (主)徳島上郡線 徳島工区
- AI-139 (主)北阿波線 河内～鳥居工区
- AI-140 (主)北阿波線 河内工区
- AI-141 (主)和和町～大瀬線ほか
- AI-142 (主)徳島線 西宮線ほか
- AI-143 (主)林崎岡線ほか
- AI-144 (主)本原平2号線 清原工区
- AI-145 (主)野間川内線ほか
- AI-146 (主)国道193号ほか (橋脚補修)
- AI-147 (主)八幡原水井線ほか
- AI-148 (主)徳島引田線ほか
- AI-149 (主)国道439号 東相谷管工区
- AI-150 (主)徳島引田線ほか (道路治水対策)
- AI-151 (主)国道319号 入平工区
- AI-152 (主)国道193号ほか (橋脚補修)
- AI-153 (主)沖ノ浦徳島本町線 神洲～安宅
- AI-154 (主)徳島島線 吉野本町～南田宮
- AI-155 (主)徳島島線 徳島～安宅
- AI-156 (主)徳島島線 徳島～下助町
- AI-157 (主)徳島島線 徳島本町
- AI-158 (主)国道492号 本佐工区
- AI-159 (主)徳島上郡線 高良工区
- AI-160 (主)徳島市道加部線 宮ヶ～藤井工区
- AI-161 (主)国道193号 上分工区
- AI-162 (主)国道438号 上～下工区
- AI-163 (主)国道193号 山崎～徳島工区
- AI-164 (主)国道193号 沢谷～瀬川工区
- AI-165 (主)鳴門公園線 鳴門町～徳島町工区
- AI-166 (主)徳島島線 大瀬町～北瀬町工区
- AI-167 (主)大井南島線 水井町～能谷町工区
- AI-168 (主)徳島引田線 福井町～徳島町工区
- AI-169 (主)東谷山崎線 東谷山崎工区
- AI-170 (主)三好東部山崎線 西谷～東相谷工区
- AI-171 (主)板東支線ほか
- AI-172 (主)小松島号線ほか
- AI-173 (主)本原平2号線 清原工区
- AI-174 (主)本原平2号線 川上工区
- AI-175 (主)穴吹10号線ほか
- AI-176 (主)高野小島線ほか
- AI-177 (主)浅川東線ほか
- AI-178 (主)川内北岸線ほか
- AI-179 (主)徳島引田線ほか (本線等交通安全安全緊急対策)
- AI-180 (主)徳島引田線
- AI-181 (主)徳島引田線ほか (自転車走行環境整備)
- AI-182 (主)徳島線 神洲線ほか
- AI-183 (主)穴吹2号線ほか
- AI-184 (主)正徳橋線ほか
- AI-185 (主)国道193号ほか (道路流出対策)
- AI-186 (主)坂重支線ほか

(参考資料)

計画の名称	3 道路施設の防災・減災対策と安全・安心な生活空間の確保 (防災・安全)		
計画の期間	平成29年度～令和3年度 (5年間)	交付対象	徳島県, 徳島市, 鳴門市, 小松島市, 阿南市, 吉野川市, 阿波市, 美馬市, 三好市, 上勝町, 佐那河内村, 那賀町, 牟岐町, 美波町, 海陽町, 板野町, つるぎ町, 東みよし町, 勝浦町, 神山町

■ 主要な整備内容

整備後 一般国道492号 大北工区(法面对策)



整備後 (主)徳島上那賀線 新坂本トンネル(LED化)



整備後 一般国道439号 落合工区



整備後 一般国道195号 朴野工区(法面对策)



整備後 (主)徳島上那賀線 大ノ上工区(法面对策)

