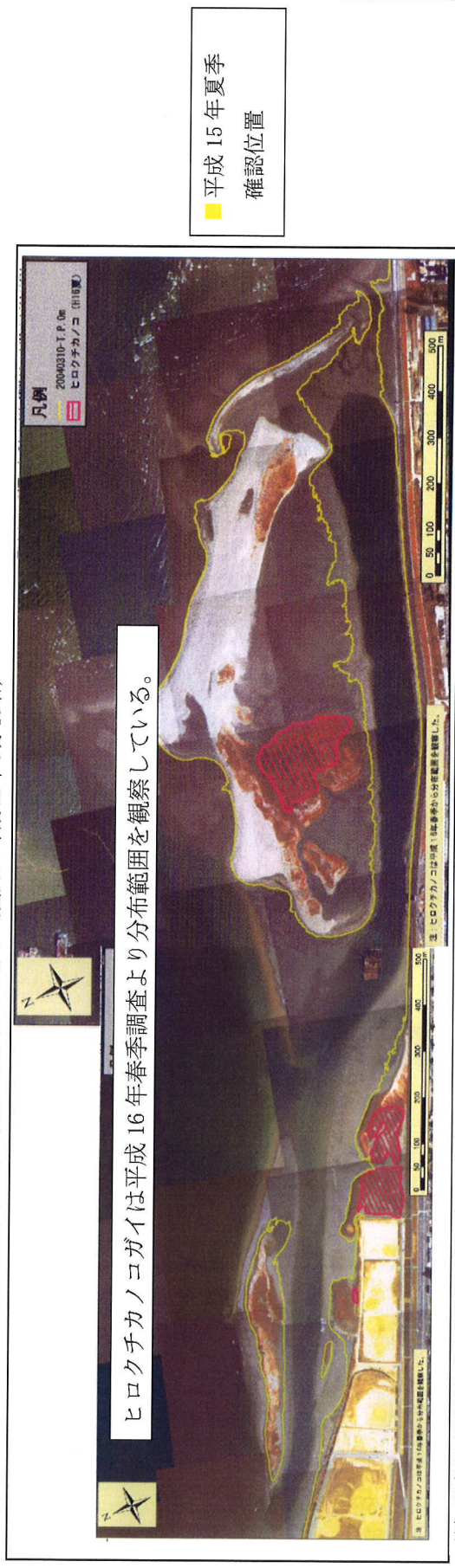
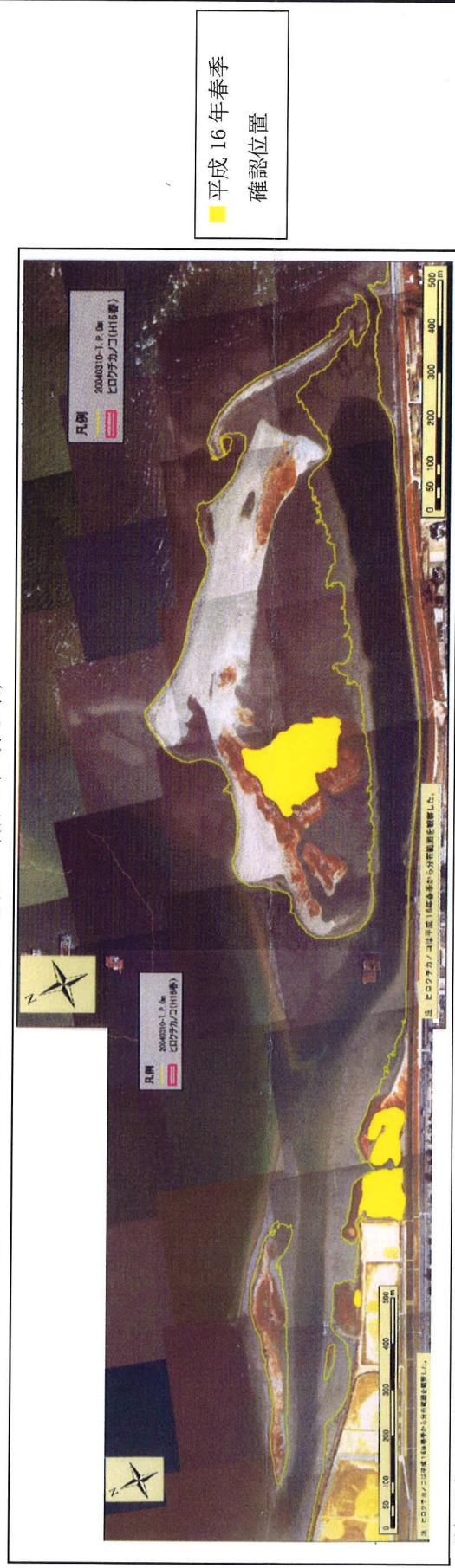


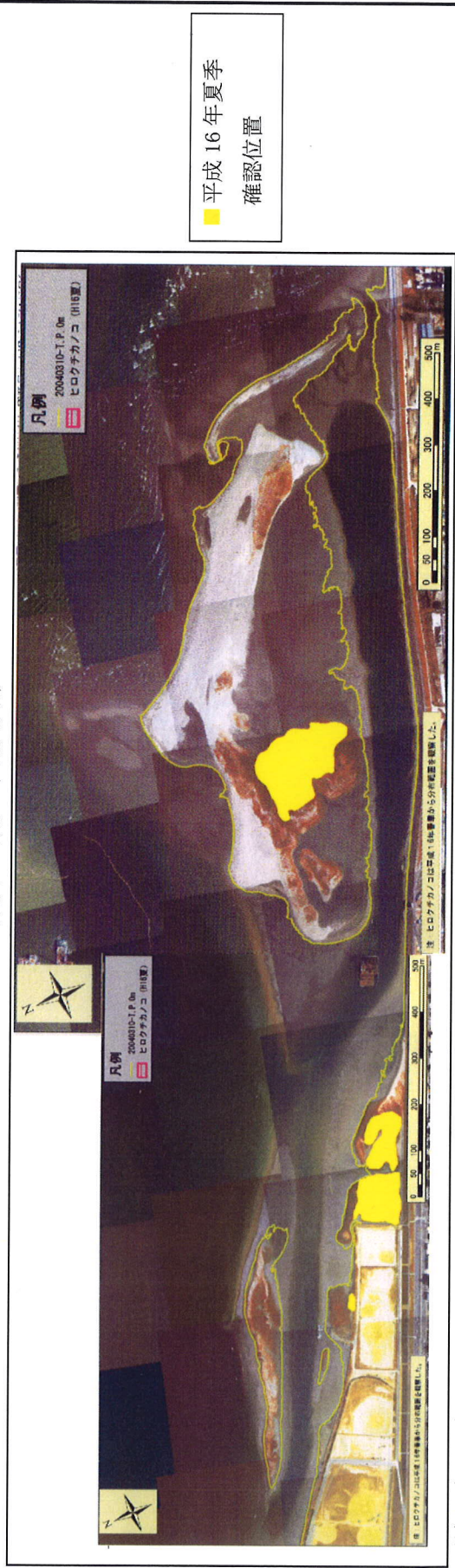
注) 平成16年度報告書より抜粋 (基図 (レーザー測量によるオルソフォト 撮影日: 平成16年3月10日))



注) 平成16年度報告書より抜粋 (基図 (レーザー測量によるオルソフォト 撮影日: 平成16年3月10日))



注) 平成16年度報告書より抜粋 (基図 (レーザー測量によるオルソフォト 撮影日: 平成16年3月10日))



注) 平成16年度報告書より抜粋 (基図 (レーザー測量によるオルソフォト 撮影日: 平成16年3月10日))



注) 平成16年度報告書より抜粋 (基図 (レーザー測量によるオルソフォト 撮影日: 平成16年10月14日))

図 5-1-10(17) 広域分布図における経年変化 (ヒロクチカノコガイ)



□平成17年春季
確認位置

注) 基図(レーザー測量によるオルソフォト) 撮影日:平成17年3月14日



□平成17年夏季
確認位置

注) 基図(レーザー測量によるオルソフォト) 撮影日:平成17年3月14日

図 5-1-10(18) 広域分布図における経年変化(ヒロクチカノコガイ)