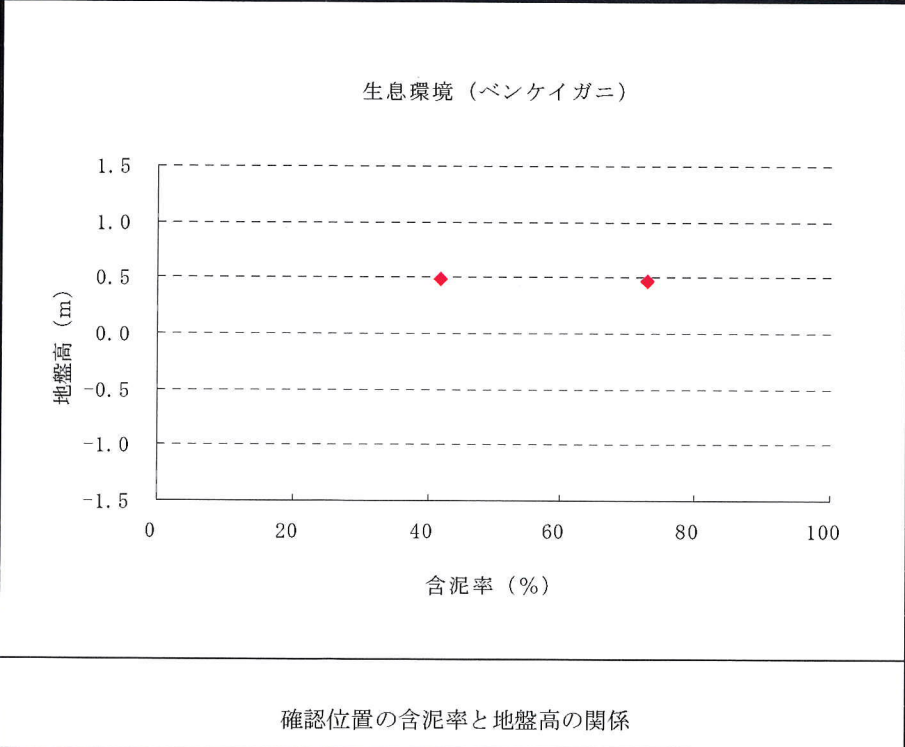



<基図（レーザー測量を基に作成したオルソフォト）撮影日：平成17年3月14日>



凡例
● 確認地点

確認状況及び確認位置の底質等	種名	ベンケイガニ	
	目名	十脚目	
	科名	イワガニ科	
	学名	<i>Sesarmops intermedium</i>	
	確認状況	確認地点：2地点（任意採取（春）S9付近で採取、任意採取（夏）S25付近で採取） 採捕個体数：2個体	
	含水率（%）（*1）	23.4 ~ 41.9	
	強熱減量（%）（*1）	3.18 ~ 3.59	
	含泥率（%）（*1）	41.8 ~ 73.1	
	地盤高 T.P (m)（*1）	1.341~1.365	
	底生藻類量（*1）	1.92~6.79	
	表層微細粒度（*1）	D50 (mm) : 0.014~0.150	ALO (%) : 0.488~0.698
	貫入抵抗値（*1）	1.9~30.7	
選定状況（*2）	①		
	②	絶滅危惧Ⅱ類	
	③		








図 5-1-8(33) 注目種確認位置（ベンケイガニ）