

<基図（レーザー測量を基に作成したオルソフォト）撮影日：平成17年3月14日>



凡例  
● 確認地点

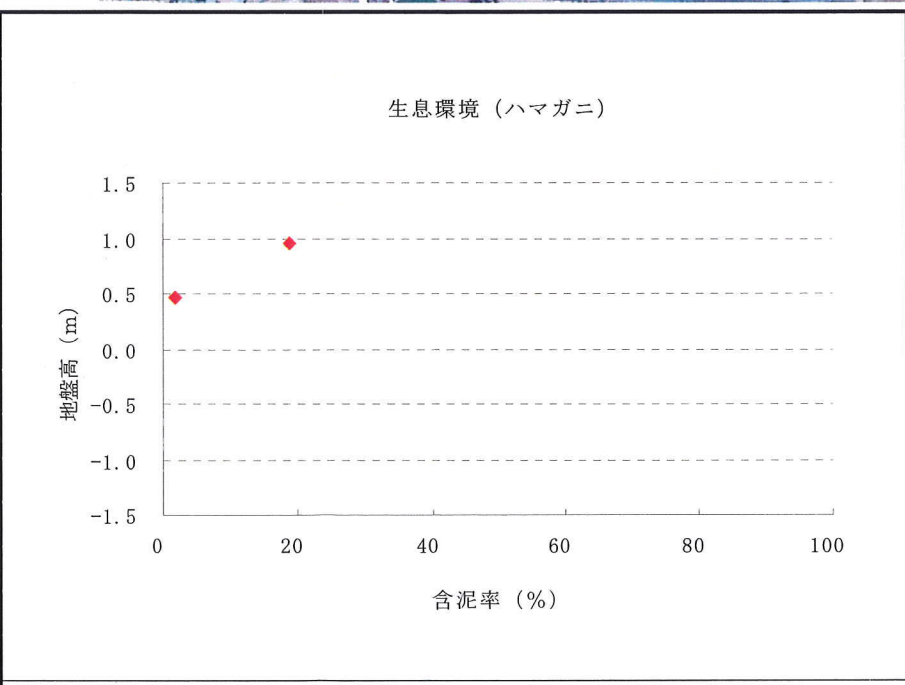
住吉干潟


河口干潟

S23

S25

確認状況及び確認位置の底質等	種名	ハマガニ	
	目名	十脚目	
	科名	イワガニ科	
	学名	<i>Chasmagnathus convexus</i>	
	確認状況	確認地点：2地点（任意採取（春）S23付近で採取、任意採取（夏）S25付近で採取） 採捕個体数：2個体	
	含水率（%）（*1）	29.2 ~ 41.9	
	強熱減量（%）（*1）	1.99 ~ 3.18	
	含泥率（%）（*1）	11.5 ~ 73.1	
	地盤高 T.P (m)（*1）	1.341 ~ 1.820	
	底生藻類量（*1）	1.92 ~ 2.78	
表層微細粒度（*1）	D50 (mm) : 0.014 ~ 0.161	ALO (%) : 0.133 ~ 0.698	
貫入抵抗値（*1）	1.9 ~ 18.6		
選定状況（*2）	①		
	②	絶滅危惧II類	
	③		








図 5-1-8(25) 注目種確認位置（ハマガニ）