

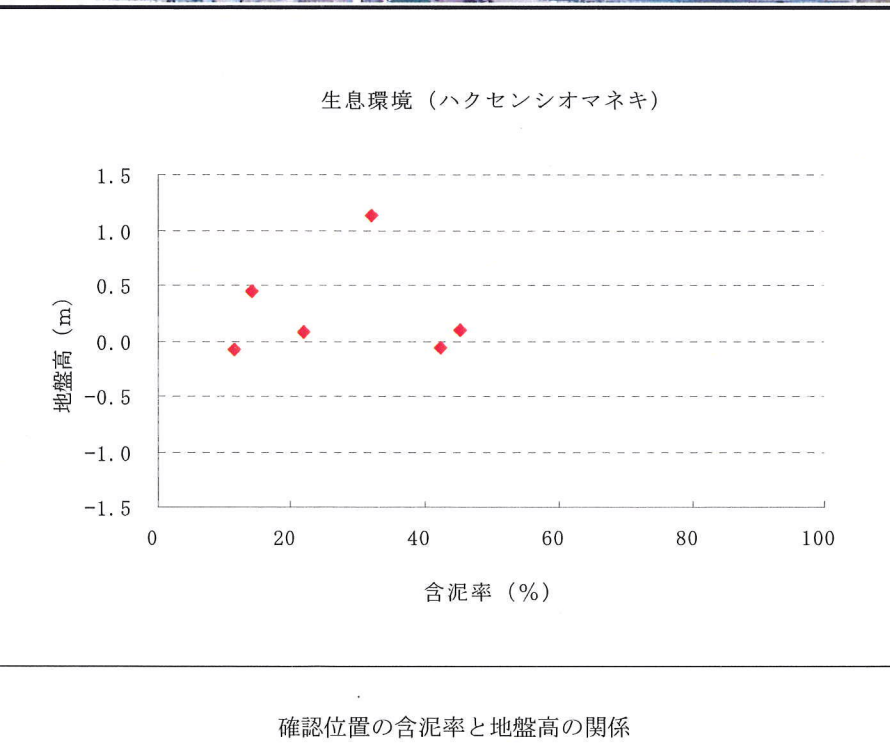
<基図（レーザー測量を基に作成したオルソフォト）撮影日：平成 17 年 3 月 14 日>




凡例

- 確認地点
- 広域分布（春季）確認範囲
- 広域分布（夏季）確認範囲

確認状況及び確認位置の底質等	種名	ハクセンシオマネキ	
	目名	十脚目	
	科名	スナガニ科	
	学名	<i>Uca lactea</i>	
	確認状況	確認地点：11 地点 (N20、S6、S15、S17、S21、S23、Y1、Y3、任意採取(春) 3 地点) 確認個体数：66 個体	
	含水率 (%) (*1)	21.1 ~ 37.4	
	強熱減量 (%) (*1)	1.80 ~ 3.31	
	含泥率 (%) (*1)	11.4 ~ 45.4	
	地盤高 T.P (m) (*1)	0.794~2.004	
	底生藻類量 (*1)	0.87~5.49	
	表層微細粒度 (*1)	D50 (mm) : 0.088~0.307      ALO (%) : 0.032~0.528	
	貫入抵抗値 (*1)	5.8~19.6	
選定状況 (*2)	①	準絶滅危惧	
	②	準絶滅危惧	
	③	危険種	








図 5-1-8(24) 注目種確認位置（ハクセンシオマネキ）