

航空写真 平成 18 年 11 月 1 日撮影

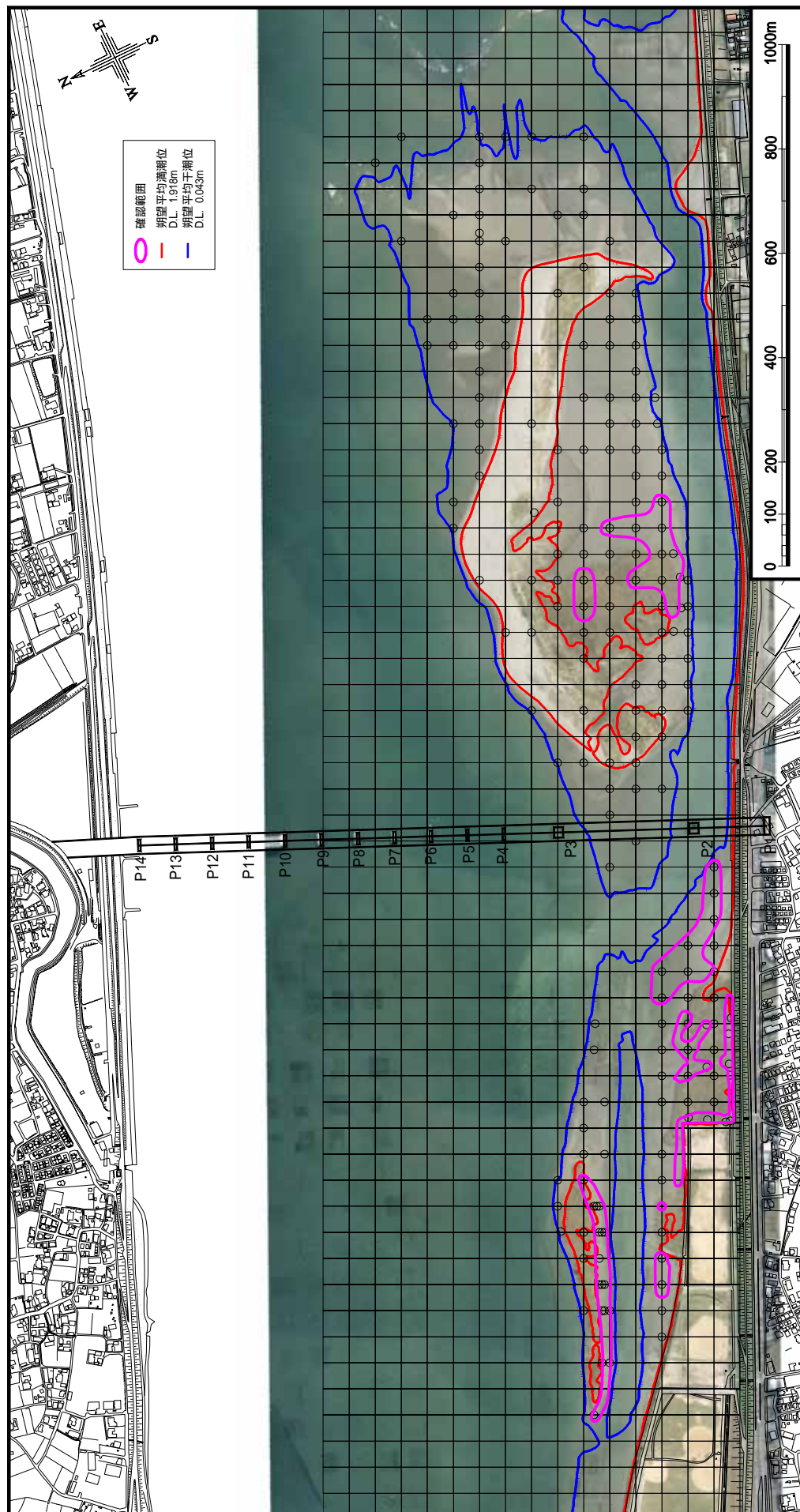


図 1-5-16 チゴガ二分布図(10月)

航空写真 平成 18 年 11 月 1 日撮影

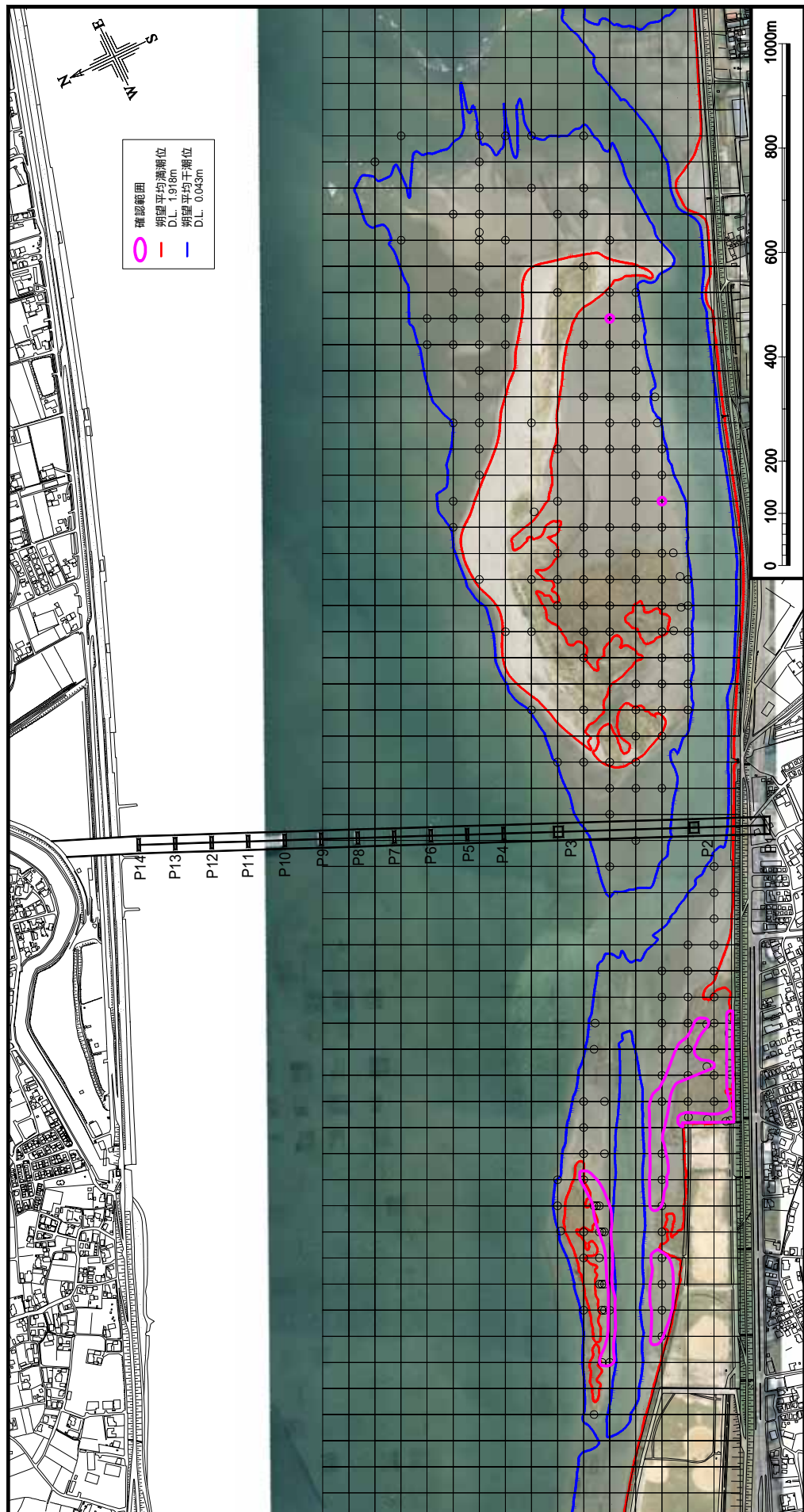


図 1-5-17 ヤマトオサガ二分布図(10月)

航空写真 平成 18 年 11 月 1 日撮影

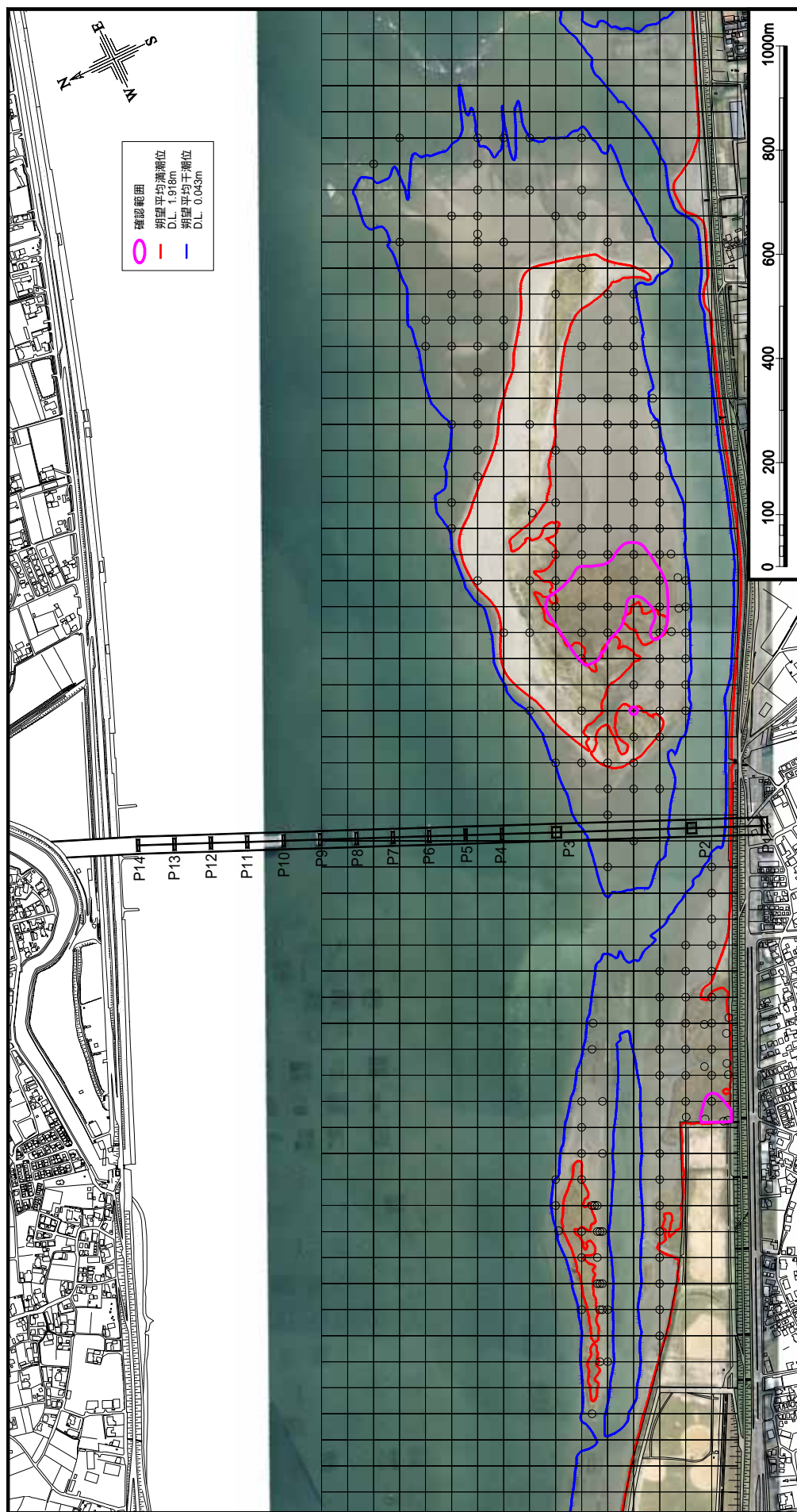


図 1-5-18 フトヘナタリガイ分布図(10月)

航空写真 平成 18 年 11 月 1 日撮影

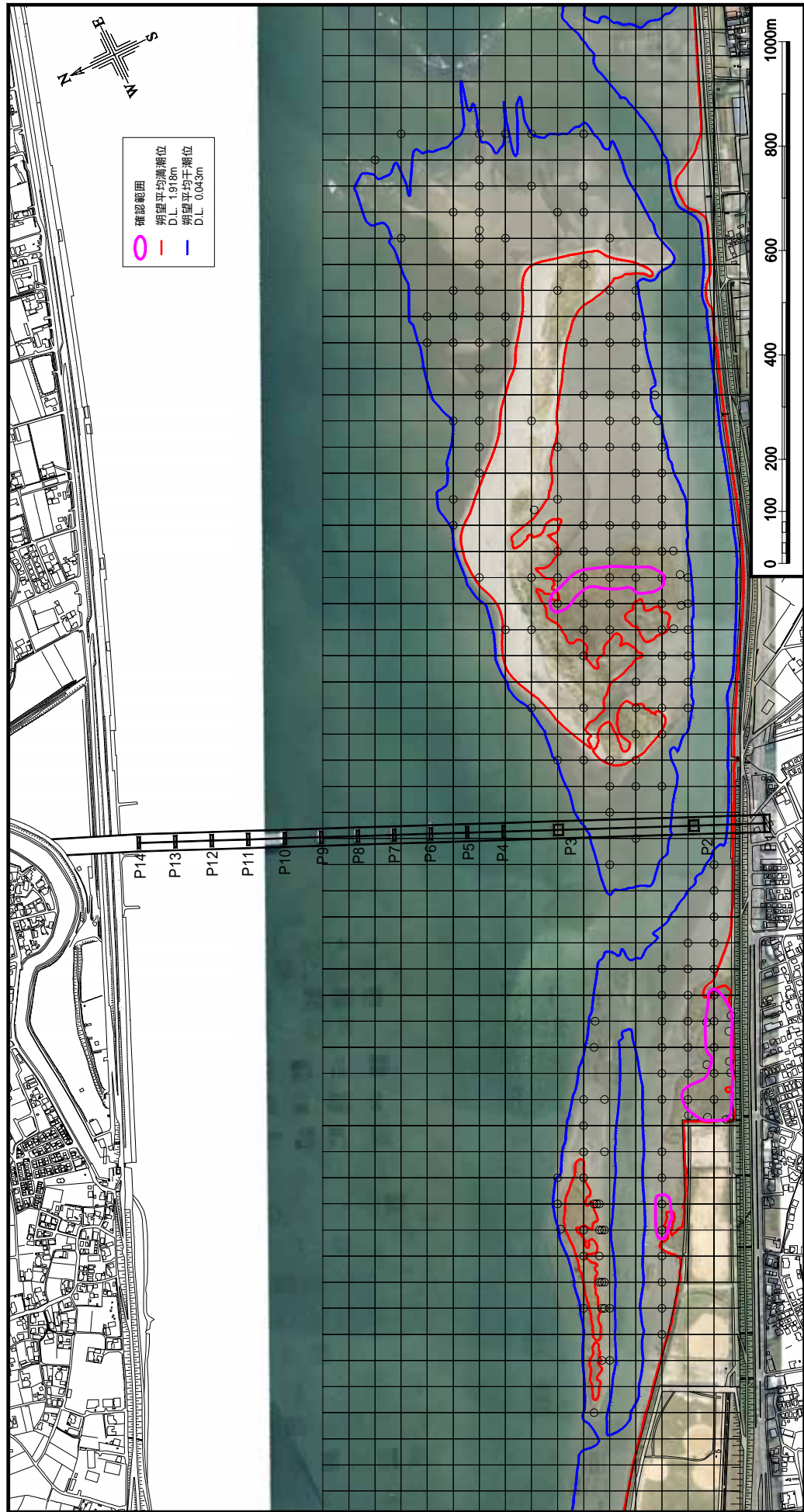


図 1-5-19 ヒロクチカノコ分布図(10月)

航空写真 平成 18 年 11 月 1 日撮影

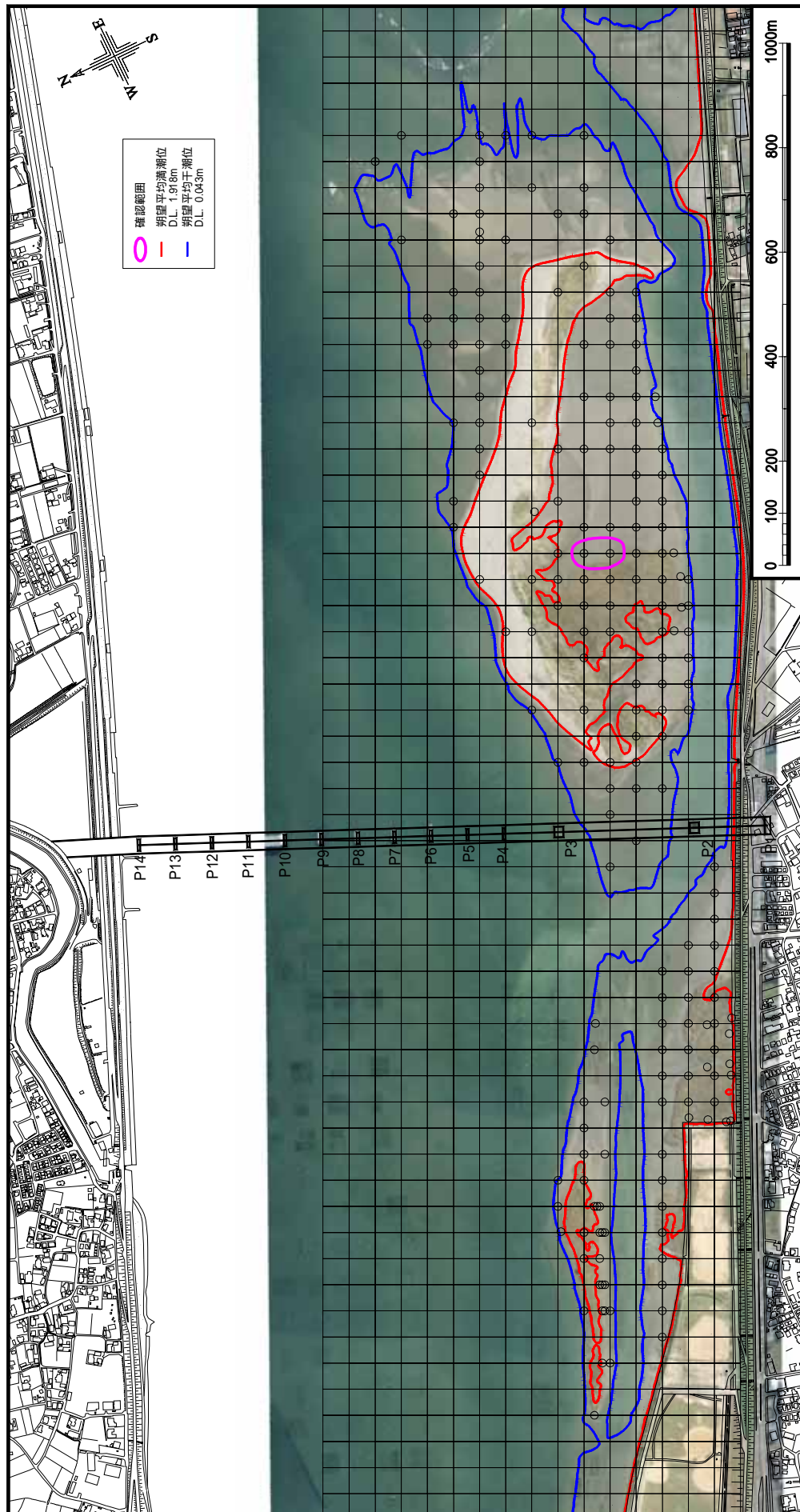


図 1-5-20 ホソウミニナ分布図(10月)

航空写真 平成 18 年 11 月 1 日撮影

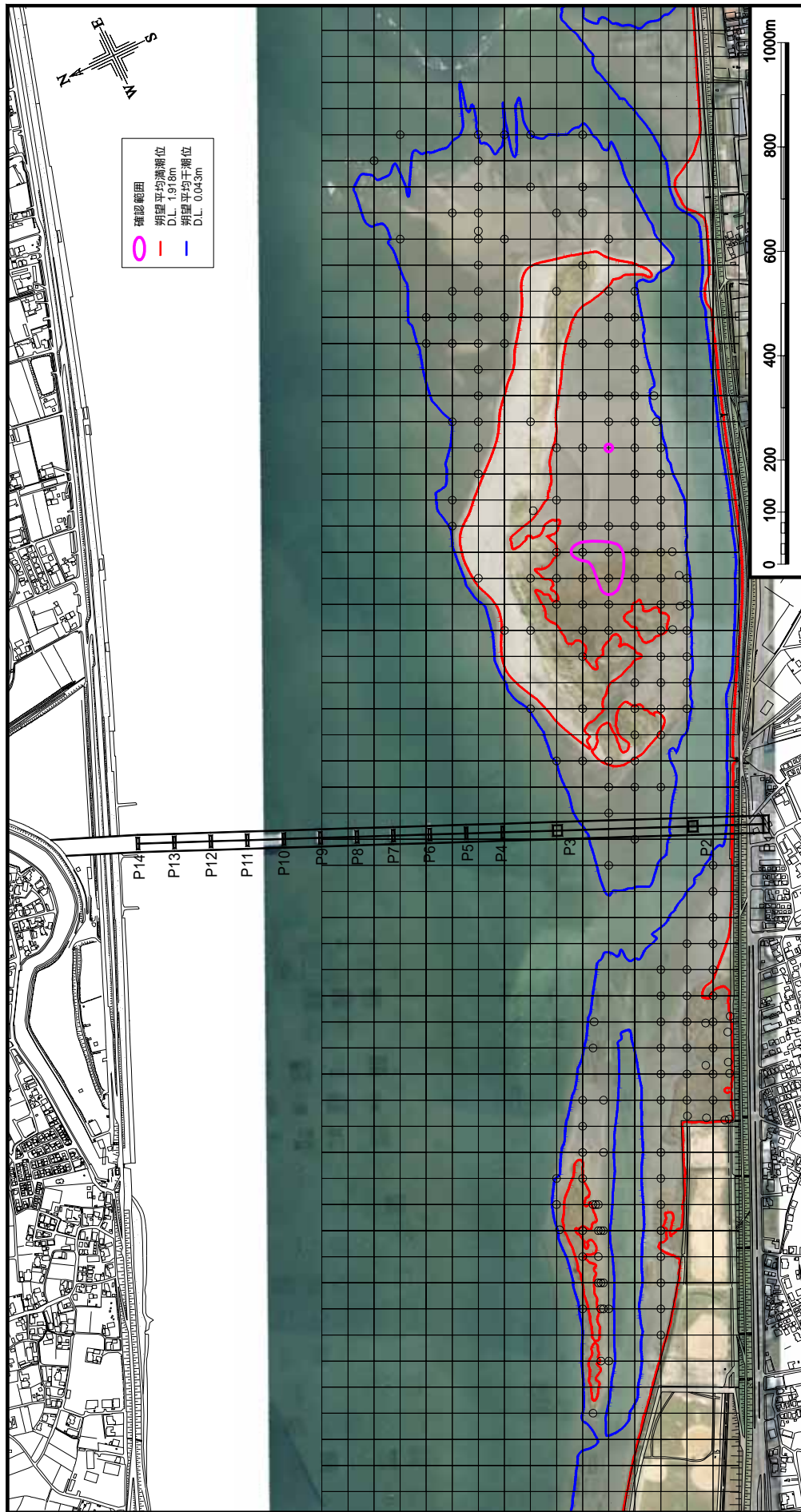


図 1-5-21 ヘナタリガイ分布図(10月)

航空写真 平成 18 年 11 月 1 日撮影

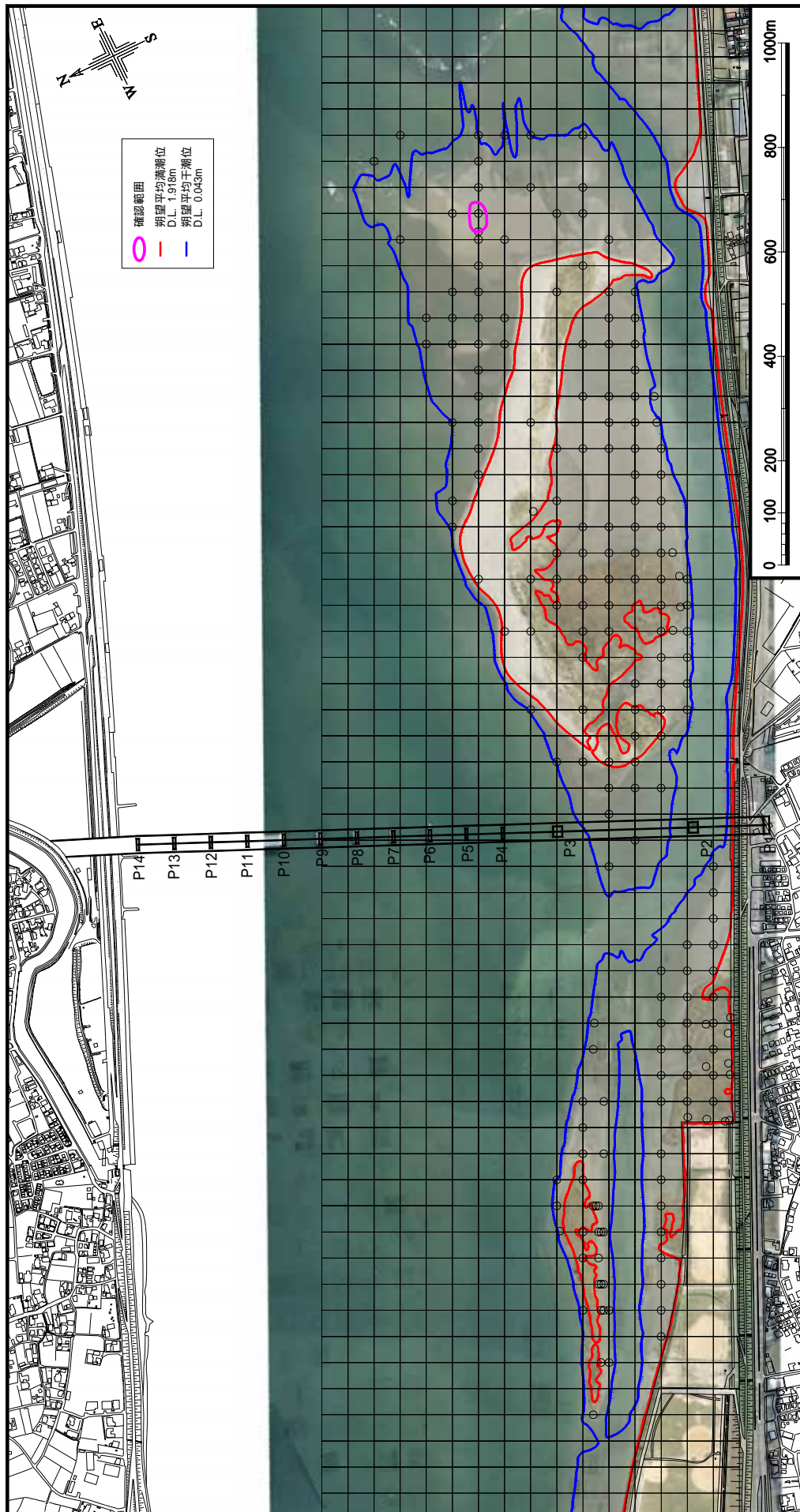


図 1-5-22 ムギワラムシ分布図(10月)

1-5-3 籠網調査

次頁の籠網調査位置図に示す計9箇所で籠網調査を実施した。その結果を図2-2-23に示す。調査結果の概要を以下に示す。

指標種であるガザミ類は7月の調査では確認されなかった。10月の調査ではAで6個体、Bで4個体、Gで1個体確認された。A、B地点のものはガザミであり、G地点のものはタイワンガザミであった。

7月、10月ともにヨシ原での個体数が突出しているが、いずれもアシハラガニ属の個体数である。

なお、F地点は両期ともに籠網が紛失したためデータが取得できなかった。

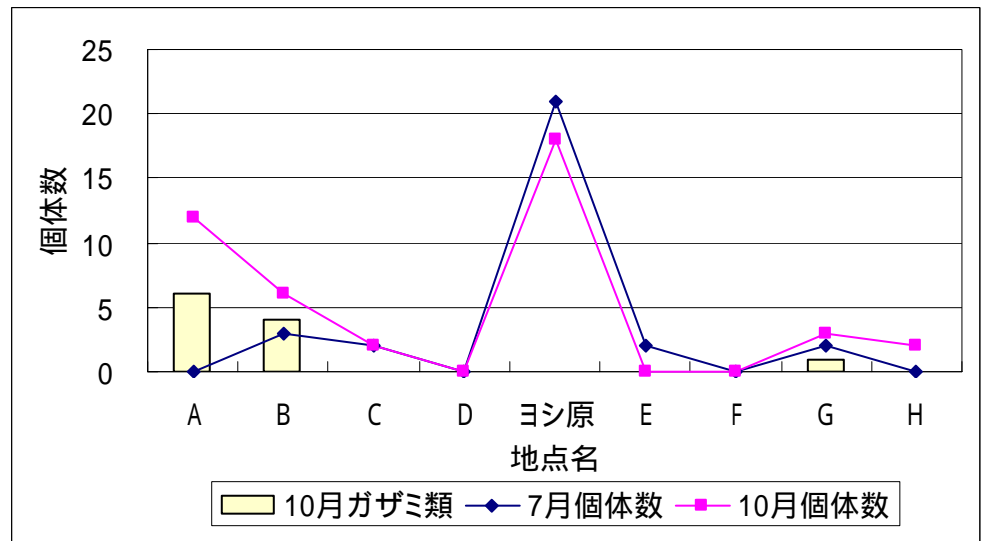


図 1-5-23 籠網調査結果図

表 1-5-5 籠網調査結果一覧表

個体数/カニ籠3個

和名	確認個体数		河口干潟										
			A		B		C		D		ヨシ原		
	7月	10月	7月	10月	7月	10月	7月	10月	7月	10月	7月	10月	
ヒシガホヤトカ		3		1		2							
モズガニ	3	3			2	1	1	2					
アシハラガニ属	21	18									21	18	
イシガニ		3		2		1							
ガザミ		10		6		4							
タイワンガザミ													
アミケンセンガニ		3		3									
クサガ		1		1									
トラガ	2				1		1						

和名	確認個体数		住吉干潟										
			E		F		G		H				
	7月	10月	7月	10月	7月	10月	7月	10月	7月	10月			
ヒシガホヤトカ													
モズガニ	4	2	2				2				2		
アシハラガニ属													
イシガニ		2							2				
ガザミ													
タイワンガザミ		1						1					
アミケンセンガニ													
クサガ													
トラガ													



航空写真 平成 18 年 4 月 1 日撮影



図 1-5-24 籠網調査位置図