

図 1-5-20 地盤高分布状況 (秋季)

航空写真 平成 18 年 11 月 1 日撮影

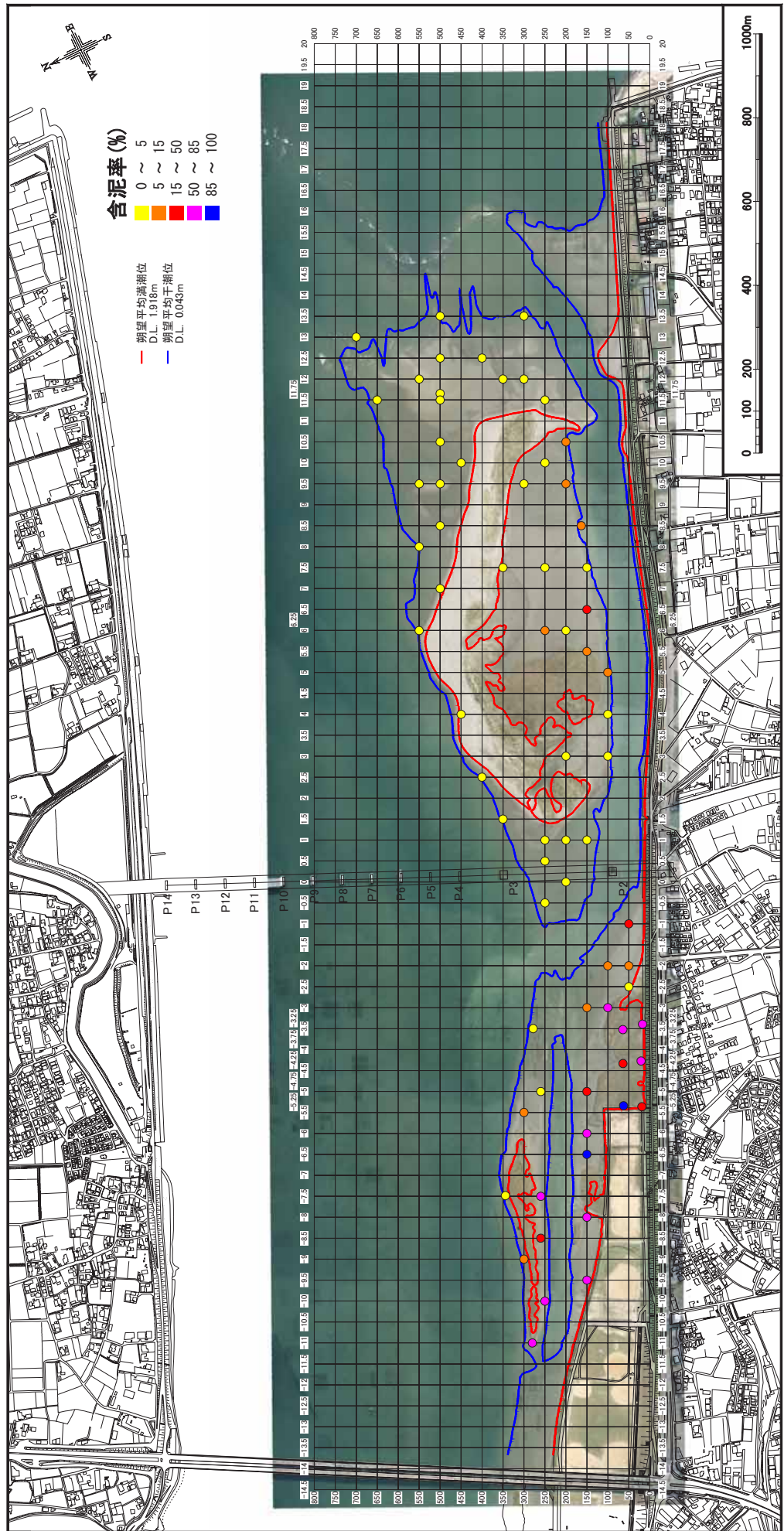


图 1-5-21 含泥率分布状况 (秋季)



航空写真 平成 18 年 11 月 1 日撮影

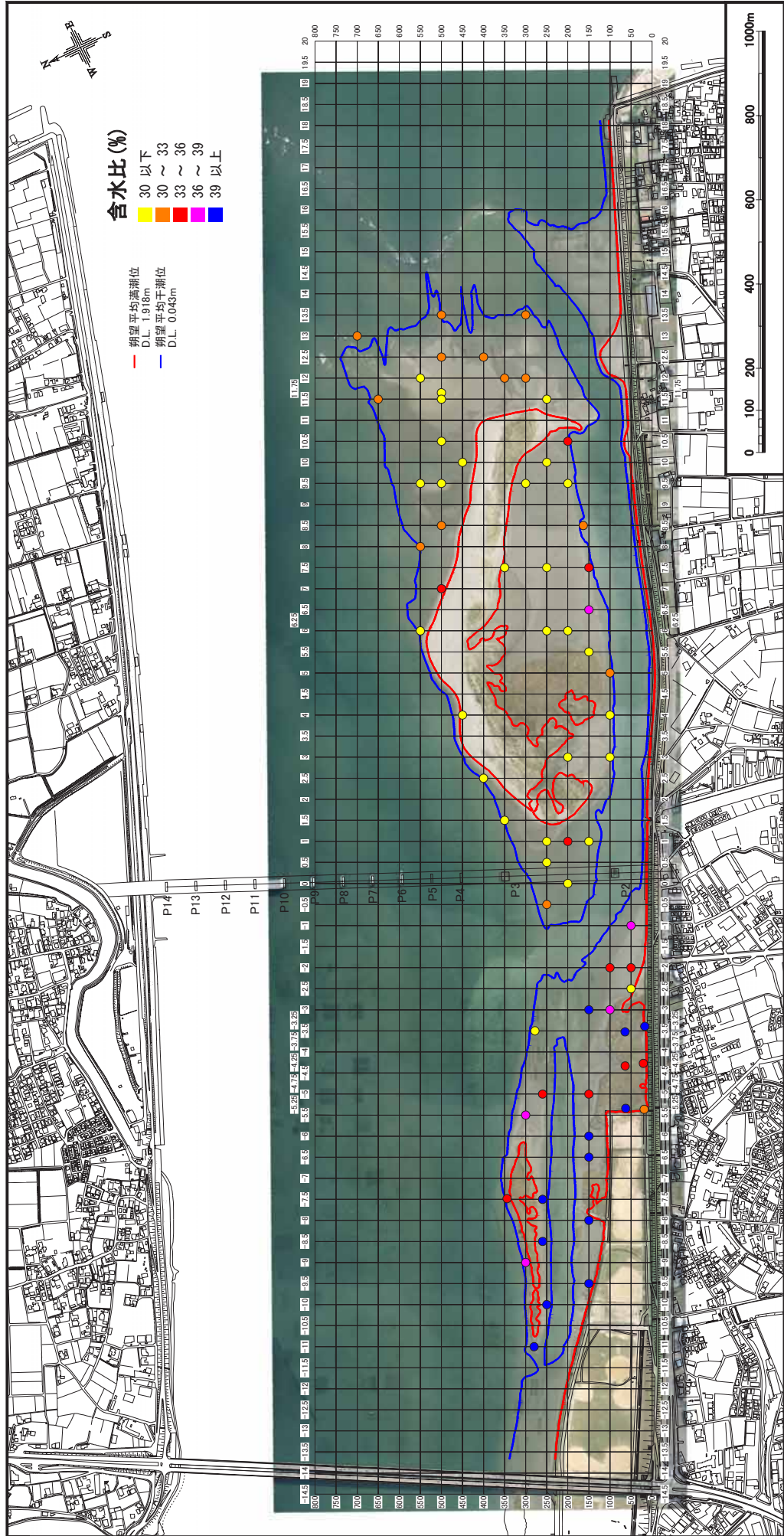


図 1-5-22 含水比分布状況 (秋季)

航空写真 平成 18 年 11 月 1 日撮影

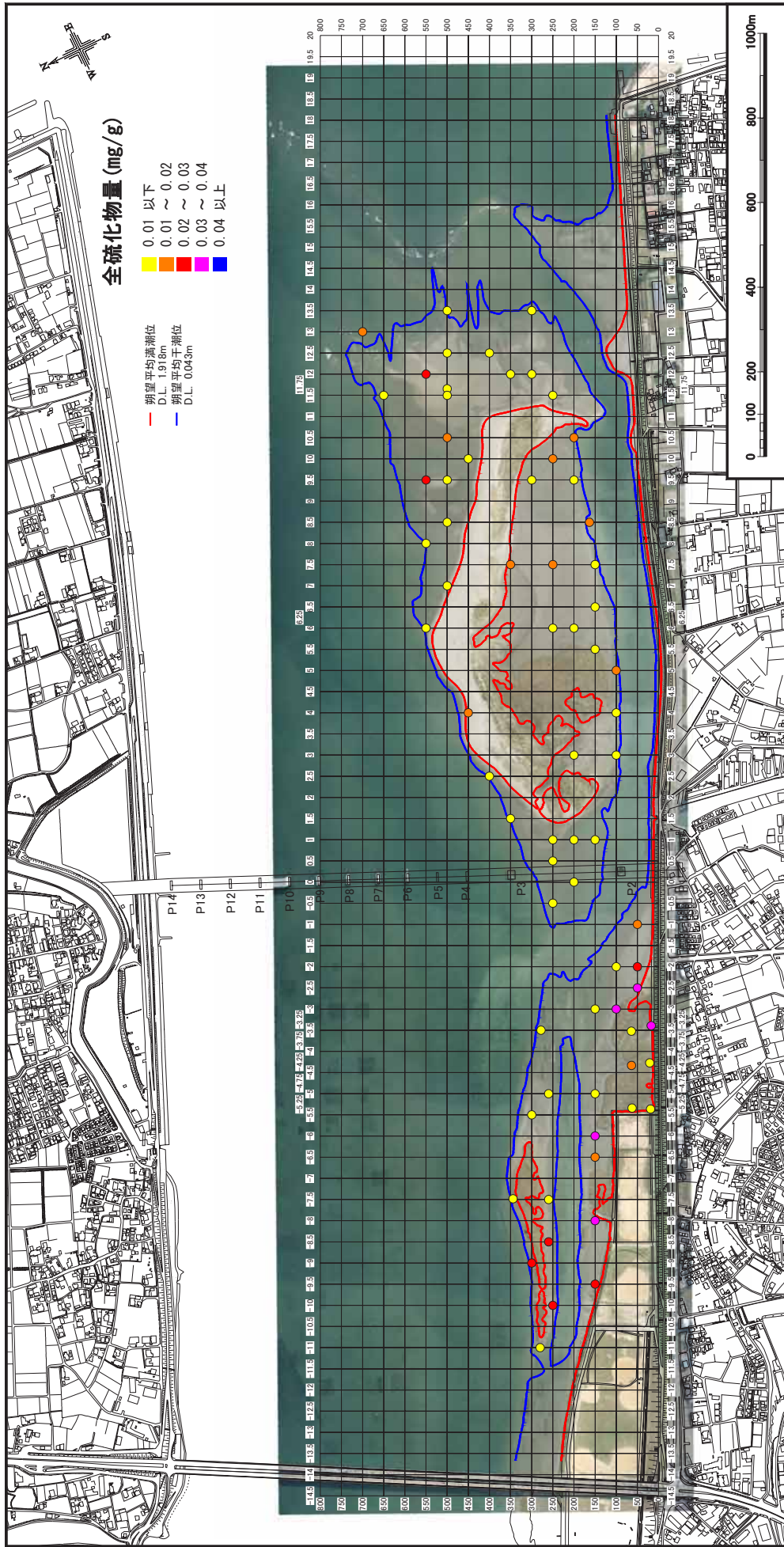


図 1-5-23 全硫化物分布状況 (秋季)



航空写真 平成18年11月1日撮影

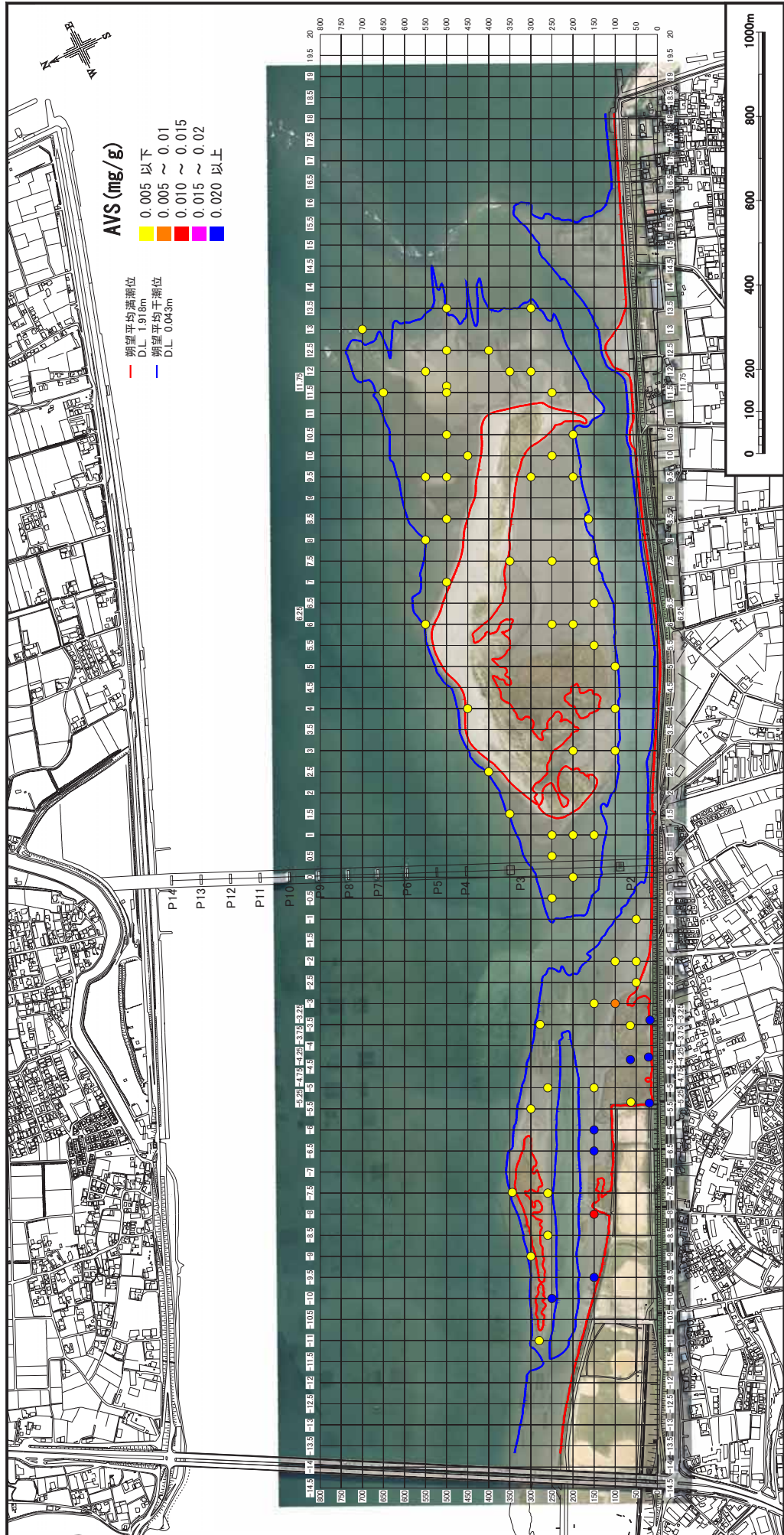


図 1-5-24 AVS 分布状況 (秋季)