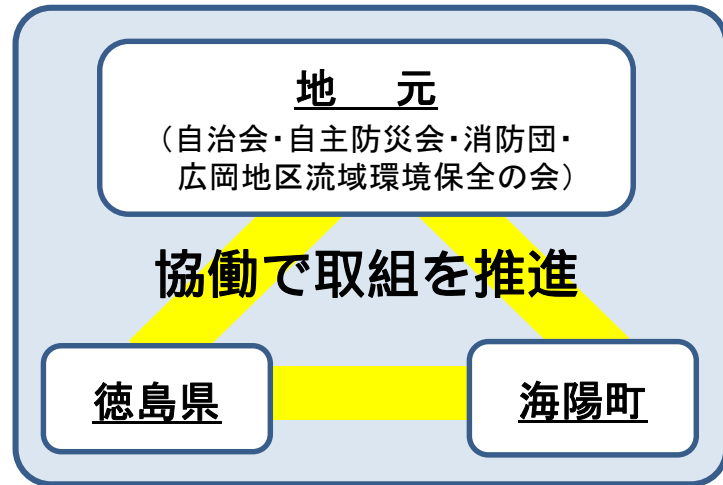


広岡川流域水管理行動計画

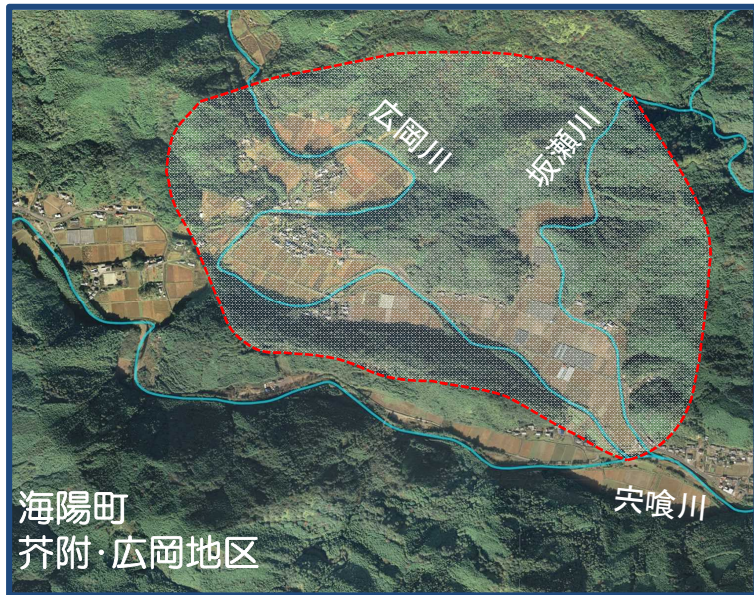
第1 計画について

海陽町芥附・広岡地区において、水害の激甚化・頻発化等に備え、県と町・地元が協働して、地域に密着した水管理に取り組む。

1. 推進体制



2. 対象範囲



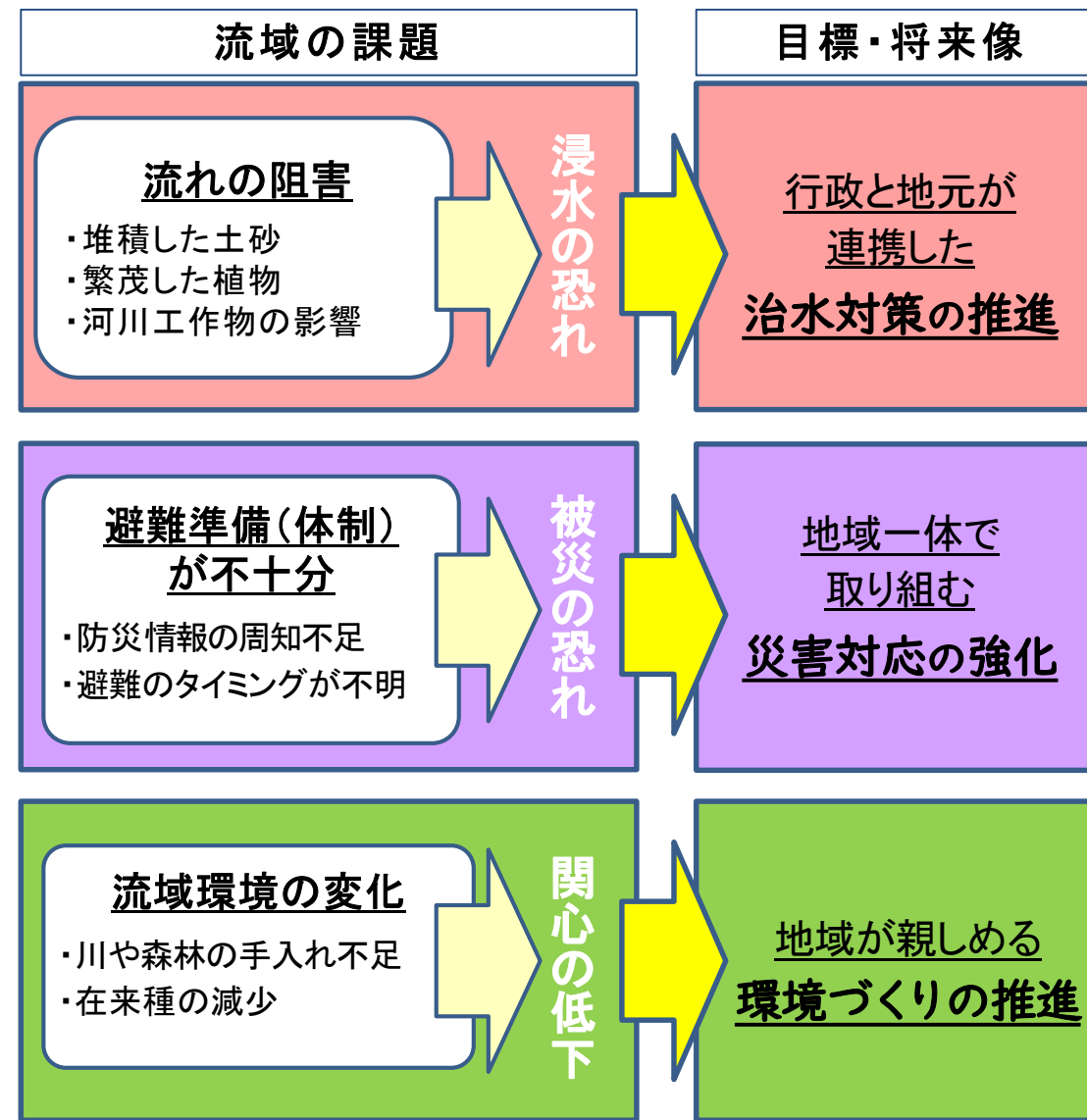
3. 実施期間

令和4年度～令和6年度

※計画全体は3年毎に見直し・毎年検証

第2 地域の課題と将来像

3つの分野の課題に対し、行政と地元が目標を共有しながら取組。




第3 具体的取組内容

各主体が役割分担しながら、一体となって取組を推進。

治水対策の取組	実施主体	取組指標
氾濫防止策の検討	県	別紙1のとおり
河道内植物・土砂の除去	県・地元	
河川の巡視	県・町・地元	
地域資源(土手など)の活用検討	県	
グリーンインフラ(水田貯留)の勉強会	県・町・地元	

災害対応の取組	実施主体	取組指標
危機管理型水位計の設置	県	別紙1のとおり
防災講座等の開催	県・町・地元	
避難計画の作成	県・町・地元	
避難訓練の実施	地元	

水環境保全の取組	実施主体	取組指標
河川の清掃	地元	別紙1のとおり
森林経営管理制度の取組促進	町	
ホタルの保全活動	地元	



各主体の取組指標

I 治水対策

実施主体	対策項目	令和4年度	令和5年度	令和6年度
地元	河川の巡視	共同点検の実施	実施	実施
	河道内植物の伐採	実施	実施	実施
海陽町	グリーンインフラ (水田貯留)の勉強会	実施	-	-
徳島県	氾濫防止策の検討	調査・検討	調査・検討	-
	堆積土砂の撤去	現地調査・実施	現地調査・実施	現地調査・実施
	河道内植物の伐採	現地調査・実施	現地調査・実施	現地調査・実施
	地域資源(土手など)の活用検討	検討	-	-

※「水田貯留の勉強会」は、県が技術的支援を行い、地元参加のもとで実施する。

II 災害対応向上

実施主体	対策項目	令和4年度	令和5年度	令和6年度
地元	避難計画の作成・実行	防災講座に参加・作成	実行	実行
	避難訓練の実施	避難計画作成	実施	実施
海陽町	防災講座等の開催	避難計画作成	避難行動の啓発	避難行動の啓発
徳島県	危機管理型水位計の設置	設置	情報提供	情報提供

※地元が行う「避難計画の作成」は、県・町が技術的支援を行う「防災講座」で実施する。

III 水環境保全

実施主体	対策項目	令和4年度	令和5年度	令和6年度
地元	河川の清掃	4回実施	4回実施	4回実施
	ホタルの保全活動	ホタル・カワニナの放流	ホタル・カワニナの放流	ホタル・カワニナの放流
海陽町	森林経営管理制度の普及	意向調査実施	意向調査実施 森林境界の確定	申出箇所での 計画設定・管理

※「森林経営管理制度」は、所有者の意向を確認しながら進めるため時間を要する可能性がある。