

再評価【番号5】砂防防災課

天神前  
急傾斜地崩壊対策事業

# 1. 事業箇所

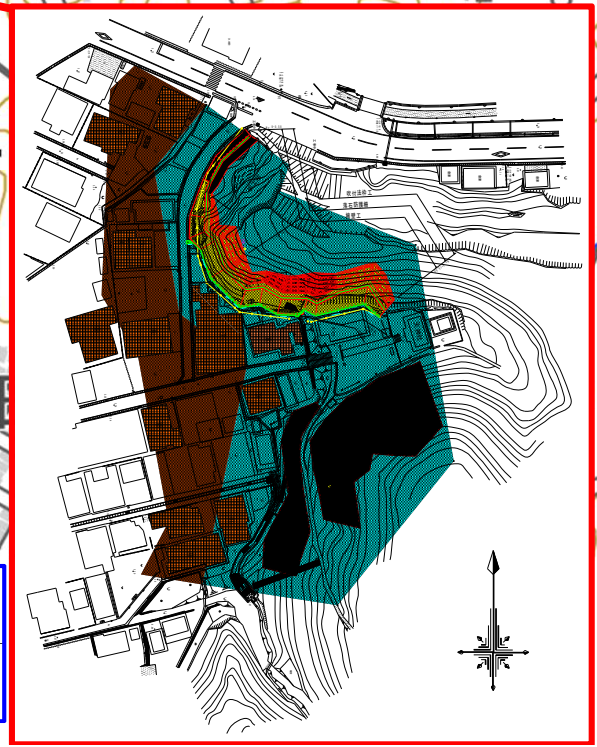
## 位置図



天神前急傾斜地崩壊危険区域



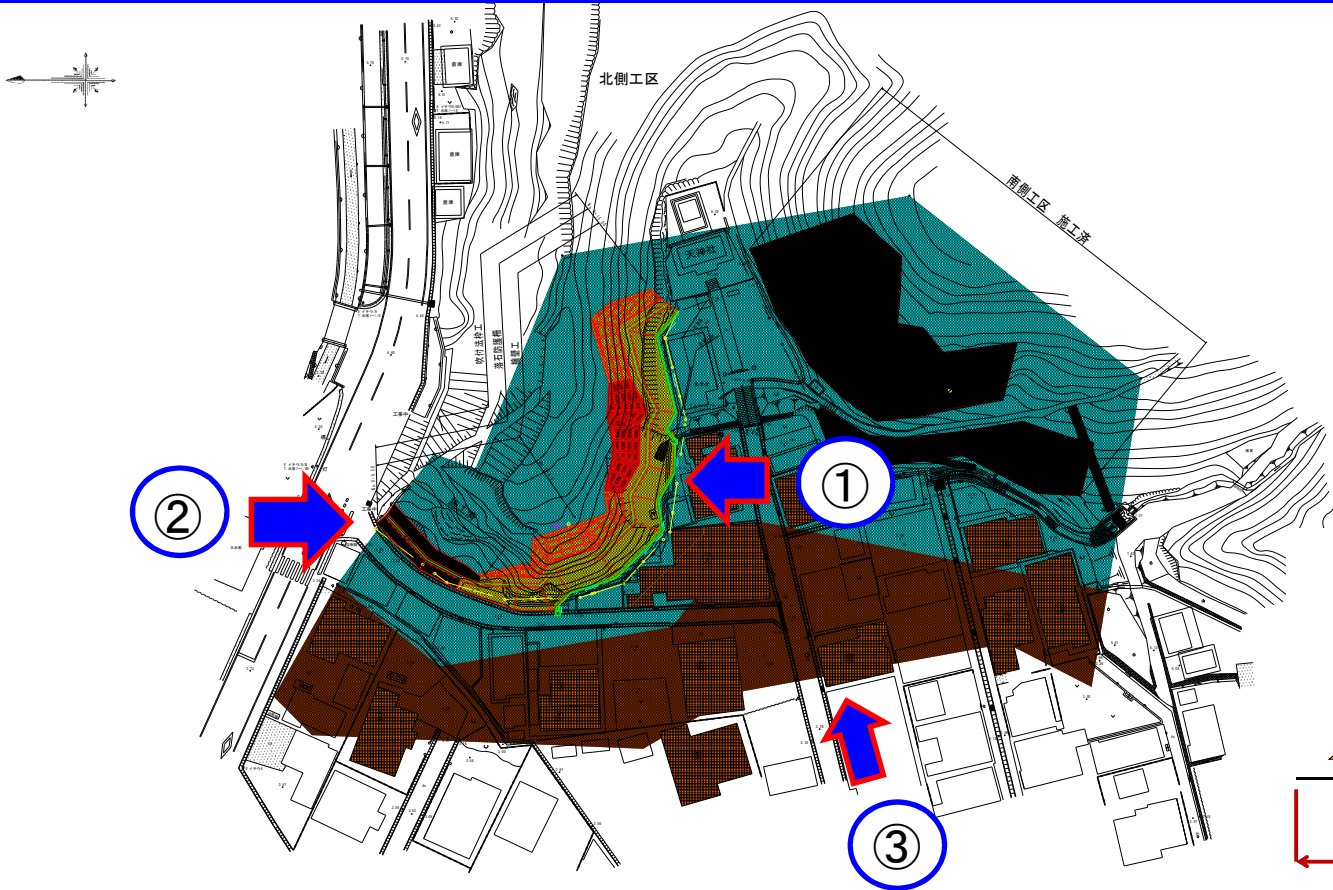
H24事業開始  
人家 公益施設



急傾斜地崩壊危険区域	
被害想定区域	

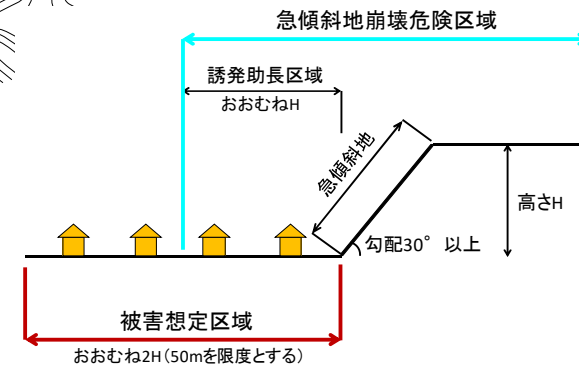
引用: google map

## 2. 事業の進捗について



### 凡例

保全対象家屋	
急傾斜地崩壊危険区域	
被害想定区域	
対策工(施工済)	
対策工(R3予定)	
対策工(R4以降)	



### 3. 費用対効果について

#### 費用対効果分析

##### 総費用

- 事業費
- 維持管理費

**C = 3.9億円** (現在価値化後)

##### 総便益

- 一般資産被害軽減
- 人的被害軽減
- 公共土木施設等被害軽減

**B = 15.64億円** (現在価値化後)

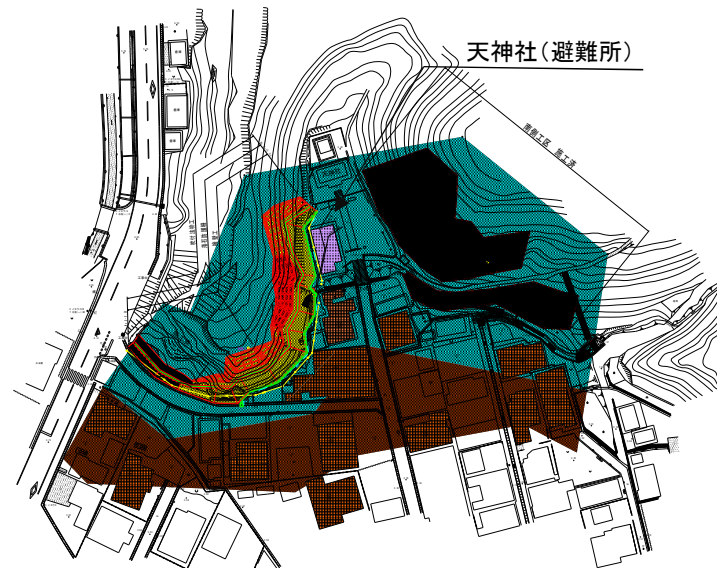
**B / C = 4.0**

#### 主な保全対象

- 人家 13戸
- 公益施設 1戸  
天神社(避難所)



天神社  
(避難所)



急傾斜地崩壊危険区域	
被害想定区域	

■ 今後の対応方針(案)

**事業継続**