

都市計画道路 阿南鳴門線・川内線の変更について

○ 変更の区間

阿南鳴門線 四国横断自動車道（徳島東IC～鳴門JCT）
川内線 〃 （徳島IC～徳島JCT）

○ 変更内容

- ① 「徳島東IC～徳島JCT間」は、徳島JCTの形状を変更するとともに、料金所の位置確定により区域を追加する。
- ② 「徳島IC～鳴門JCT間」は、松茂スマートICの設置及び鳴門JCTの形状変更に合わせて区域を追加する。

○ 今後のスケジュール

H28.	12月12～15日	素案の説明会
	12月 9～26日	素案の公告縦覧
H29.	1月11日	公聴会開催（公述申し出あれば開催）
	1月中旬	国との事前協議
	2月中旬	案の公告縦覧、市町意見聴取
	3月下旬	県都市計画審議会の開催
	4月下旬	都市計画決定

※ 詳細は、別添「都市計画（素案）の説明会・縦覧等のお知らせ」を参照

都市計画(素案)の説明会・縦覧等のお知らせ

徳島東部都市計画道路

阿南鳴門線及び川内線の変更について

このたび、徳島東部都市計画道路「阿南鳴門線」(徳島東IC(仮称)から鳴門JCTの間)及び「川内線」の都市計画(素案)を作成しましたので、次のとおり説明会、素案の縦覧及び公聴会を実施します。

なお、都市計画(素案)の概要等につきましては、裏面をご覧ください。

説明会

	会場	日時	所在地
第1回	鳴門市役所 共済会館3階大会議室	平成28年12月12日(月) 午後7時~	鳴門市撫養町南浜字東浜170
第2回	松茂町 総合会館2階会議室1	平成28年12月13日(火) 午後7時~	板野郡松茂町広島字東裏30
第3回	北島町役場 7階大ホール	平成28年12月14日(水) 午後7時~	板野郡北島町中村字上地23-1
第4回	徳島市 川内南小学校体育館	平成28年12月15日(木) 午後7時~	徳島市川内町宮島本浦5

※ 会場の都合上、車でのお越しは極力ご遠慮ください。

素案の縦覧

閲覧期間	平成28年12月9日(金)~12月26日(月) (但し、土日及び祝日を除く)	
閲覧場所 及び時間	徳島県 県土整備部 都市計画課及び高規格道路課 徳島市 都市整備部 都市政策課 鳴門市 経済建設部 まちづくり課 松茂町 建設課 北島町 建設課	午前8時30分~午後5時15分 午前8時30分~午後5時00分 午前8時30分~午後5時15分 午前8時30分~午後5時15分 午前8時30分~午後5時15分

公聴会

日時	平成29年1月11日(水) 午後2時~
会場	徳島合同庁舎 東会議棟A会議室 (徳島市新蔵町1丁目67)

※ 都市計画道路の変更(素案)について、意見を述べたい方は、平成29年1月6日(金)(必着)までに、公述書を徳島県 都市計画課まで提出してください。

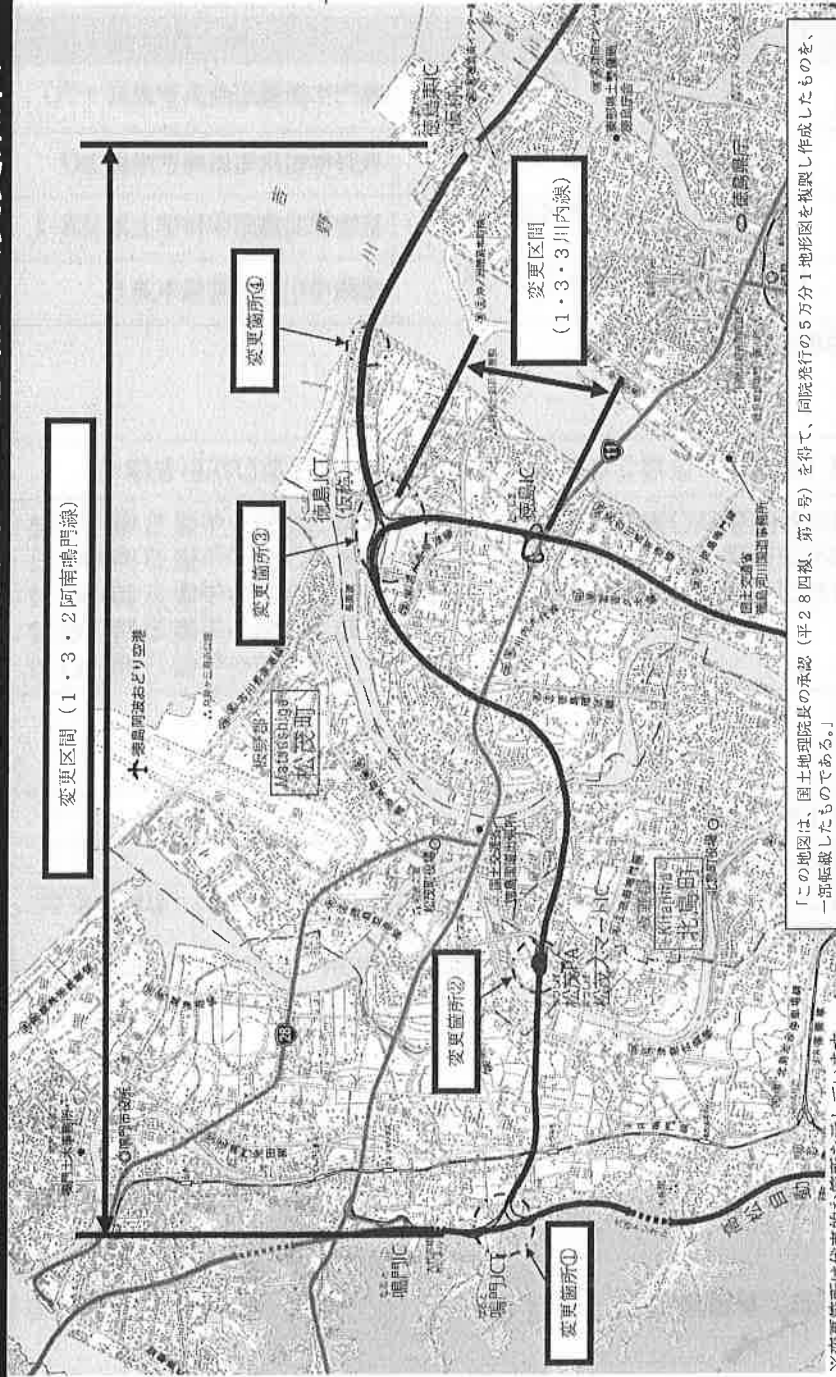
なお、公述の申し出がない場合は、公聴会を中止します。その際には、県のホームページにてお知らせします。

問い合わせ先

○徳島県 県土整備部 都市計画課	電話 (088) 621-2565
高規格道路課	電話 (088) 621-2670
○徳島市 都市整備部 都市政策課	電話 (088) 621-5493
○鳴門市 経済建設部 まちづくり課	電話 (088) 684-1171
○松茂町 建設課	電話 (088) 699-8718
○北島町 建設課	電話 (088) 698-9808
○西日本高速道路(株)四国支社 徳島工事事務所	電話 (088) 626-2021

徳島東部都市計画道路図（変更素案）

変更区間（1・3・2阿南晴門線）



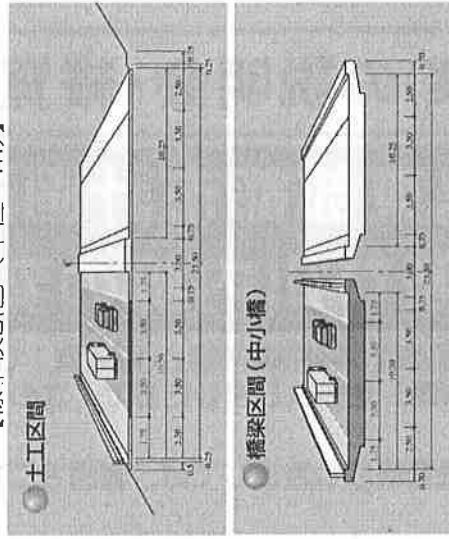
※変更箇所は代表的な箇所を示しています。

「この地図は、国土地理院長の承認（平28四報、第2号）を得て、同院発行の5万分1地形図を複製し作成したものを、一部転載したものである。」

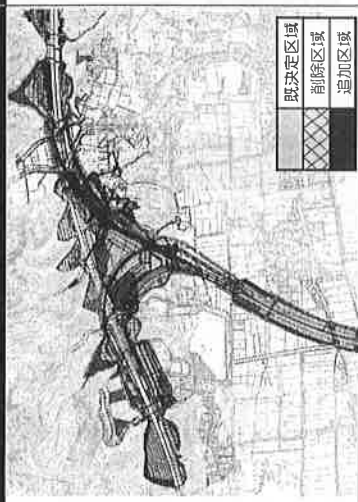
【都市計画道路変更区間の概要】

都市計画道路名	徳島東部都市計画道路 1・3・2阿南晴門線	徳島東部都市計画道路 1・3・3川内線
変更区間	自 徳島市東沖洲 至 徳島市大津町大代字西口	徳島市川内町富久
区分	第1種第2級規格	第1種第2級規格
車線数	4車線	4車線
幅員	23.5m	23.5m
設計速度	100km/h	100km/h
通過市町村	徳島市、北島町、松茂町、晴門市	徳島市

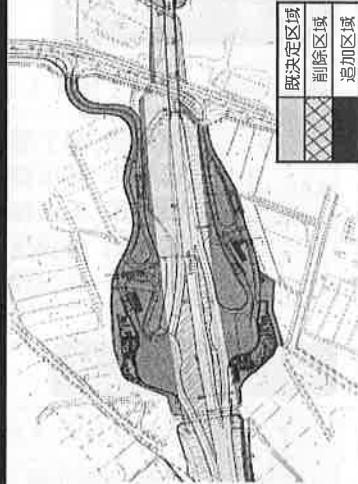
【標準横断面（単位：m）】



変更箇所① 鳴門ジャンクション



変更箇所② 松茂スマートIC



変更箇所③ 徳島ジャンクション



変更箇所④ 料金所施設

