

## 都市計画道路 阿南鳴門線・川内線の変更について

### ○ 変更の区間

阿南鳴門線 四国横断自動車道（徳島東IC～鳴門JCT）

川内線 // （徳島IC～徳島JCT）

### ○ 変更内容

① 「徳島東IC～徳島JCT間」は、徳島JCTの形状を変更するとともに、料金所の位置確定により区域を追加する。

② 「徳島IC～鳴門JCT間」は、松茂スマートICの設置及び鳴門JCTの形状変更に合わせて区域を追加する。

### ○ 今後のスケジュール

H28. 12月12～15日 素案の説明会

12月 9～26日 素案の公告縦覧

H29. 1月11日 公聴会開催（公述申し出あれば開催）

1月中旬 国との事前協議

2月中旬 案の公告縦覧、市町意見聴取

3月下旬 県都市計画審議会の開催

4月下旬 都市計画決定

※ 詳細は、別添「都市計画（素案）の説明会・縦覧等のお知らせ」を参照

# 都市計画(素案)の説明会・縦覧等のお知らせ

## 徳島東部都市計画道路

## 阿南鳴門線及び川内線の変更について

このたび、徳島東部都市計画道路「阿南鳴門線」(徳島東IC(仮称)から鳴門JCTの間)及び「川内線」の都市計画(素案)を作成しましたので、次のとおり説明会、素案の縦覧及び公聴会を実施します。

なお、都市計画(素案)の概要等につきましては、裏面をご覧ください。

### 説明会

	会場	日時	所在地
第1回	鳴門市役所 共済会館3階大会議室	平成28年12月12日(月) 午後7時～	鳴門市撫養町南浜字東浜170
第2回	松茂町 総合会館2階会議室1	平成28年12月13日(火) 午後7時～	板野郡松茂町広島字東裏30
第3回	北島町役場 7階大ホール	平成28年12月14日(水) 午後7時～	板野郡北島町中村字上地23-1
第4回	徳島市 川内南小学校体育館	平成28年12月15日(木) 午後7時～	徳島市川内町宮島本浦5

※ 会場の都合上、車でのお越しは極力ご遠慮ください。

### 素案の縦覧

閲覧期間	平成28年12月9日(金)～12月26日(月) (但し、土日及び祝日を除く)		
閲覧場所 及び時間	徳島県 県土整備部 都市計画課及び高規格道路課	午前8時30分～午後5時15分	
	徳島市 都市整備部 都市政策課	午前8時30分～午後5時00分	
	鳴門市 経済建設部 まちづくり課	午前8時30分～午後5時15分	
	松茂町 建設課	午前8時30分～午後5時15分	
	北島町 建設課	午前8時30分～午後5時15分	

### 公聴会

日時	平成29年1月11日(水) 午後2時～
会場	徳島合同庁舎 東会議棟 A 会議室 (徳島市新蔵町1丁目67)

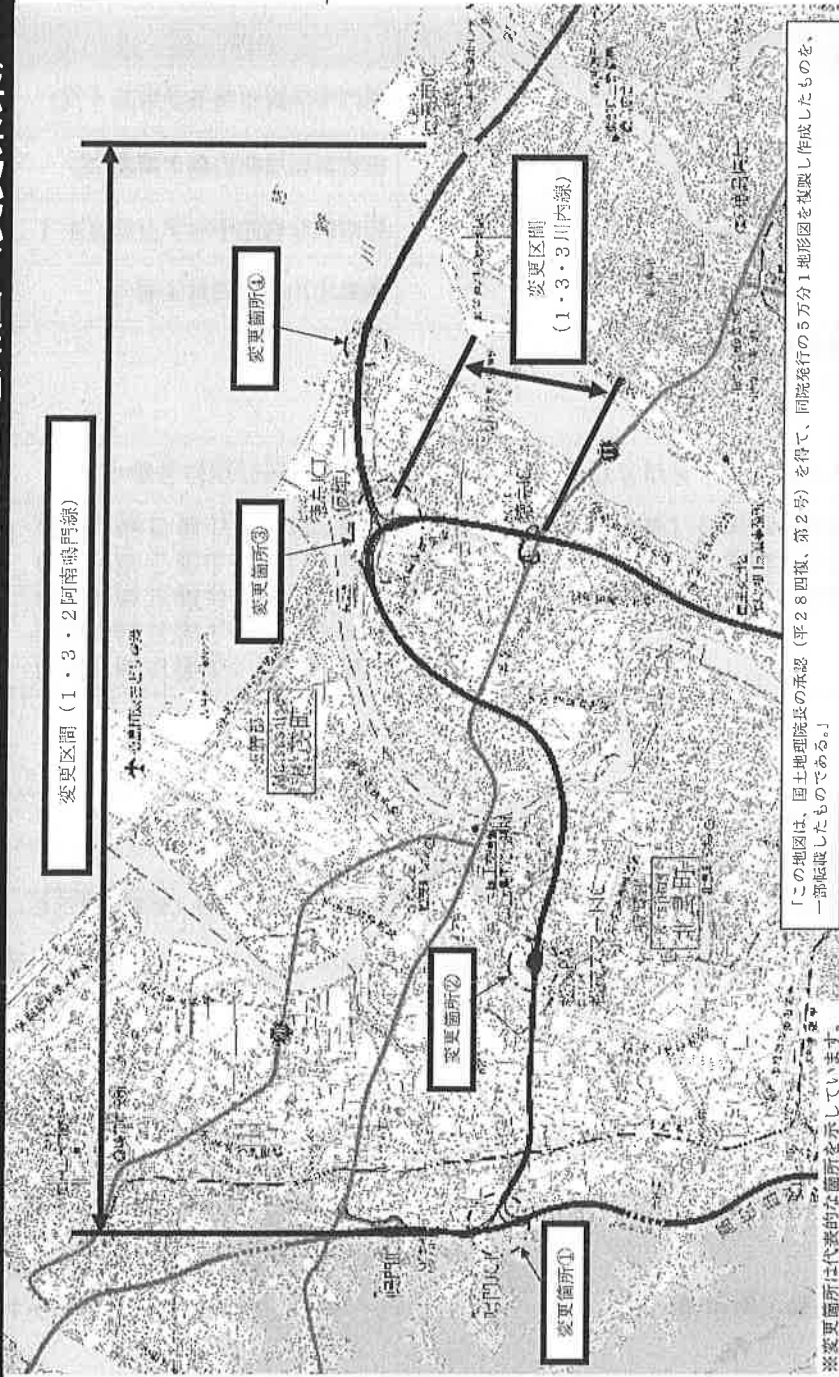
※ 都市計画道路の変更(素案)について、意見を述べたい方は、平成29年1月6日(金)(必着)までに、公述書を徳島県 都市計画課まで提出してください。

なお、公述の申し出がない場合は、公聴会を中止します。その際には、県のホームページにてお知らせします。

### 問い合わせ先

○徳島県 県土整備部 都市計画課	電話 (088) 621-2565
高規格道路課	電話 (088) 621-2670
○徳島市 都市整備部 都市政策課	電話 (088) 621-5493
○鳴門市 経済建設部 まちづくり課	電話 (088) 684-1171
○松茂町 建設課	電話 (088) 699-8718
○北島町 建設課	電話 (088) 698-9808
○西日本高速道路(株)四国支社 徳島工事事務所	電話 (088) 626-2021

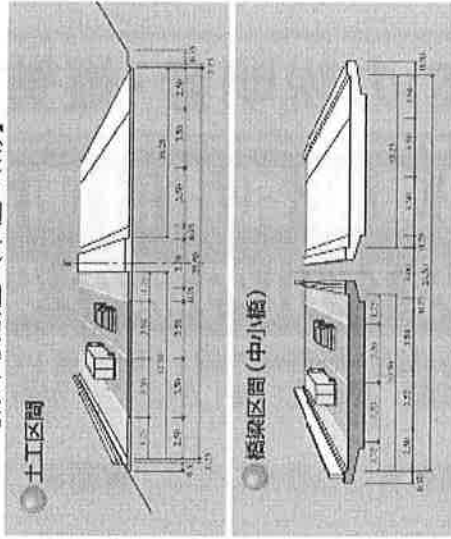
# 徳島東部都市計画道路図 (変更素案)



## 【都市計画道路変更区間の概要】

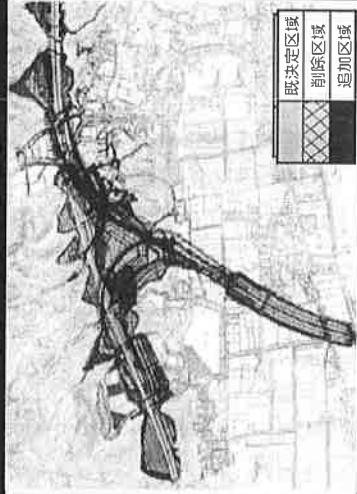
都市計画道路名	徳島東部都市計画道路 1・3・2阿南鳴門線	徳島東部都市計画道路 1・3・3川内線
変更区間	徳島市東沖洲	徳島市川内町宮久
区分	鳴門市大津町大字西ノ口 第1種第2級B規格	徳島市川内町新立東 第1種第2級B規格
車線数	4車線	4車線
幅員	23.5m	23.5m
設計速度	100km/h	100km/h
通過市町村	鳴門市、松茂町、北島町、徳島市	徳島市

## 【標準横断面図 (単位: m)】



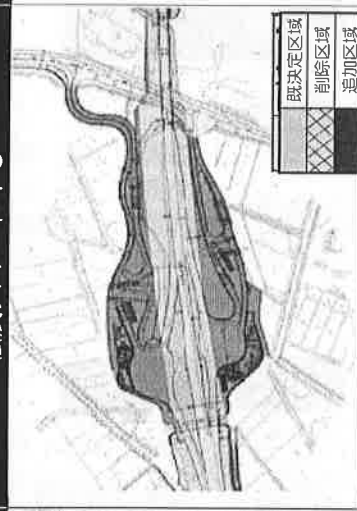
### 変更箇所①

鳴門ジャンクション



### 変更箇所②

松茂スマートIC



### 変更箇所③

徳島ジャンクション



### 変更箇所④

料金所施設

