

徳島県豊かな森林を守る条例について



農林水産部 スマート林業課



1 徳島県豊かな森林を守る条例制定の契機

背景

- ・ 木材価格の低迷等による森林所有者の**森林経営・管理意欲の希薄化**
- ・ 森林所有者の高齢化や相続等による**不在村森林所有者の増加**
- ・ 外国資本による目的不明確な**森林買収の増加**

課題

- ・ 管理不十分な森林が拡大し森林の**多面的機能の低下**
- ・ 外国資本の森林買収に伴う**無秩序な森林開発の懸念**



対策

- ・ 県や市町村等が連携した「**取得による公的管理**」
- ・ 県民・企業等など多様な主体の「**協働による管理**」
- ・ 売買の事前把握や開発規制等の「**規制による管理**」

議員提案による
条例制定！！

条例を制定し
豊かな森林を
次世代へ！



徳島県

2 徳島県豊かな森林を守る条例の概要

1 取得による公的管理

- ・ 徳島県有林化
- ・ 市町村有林化
- ・ 徳島森林づくり推進機構有林化

2 協働による管理

- ・ カーボン・オフセット制度を導入
- ・ 県民や企業等の協働体制の構築
- ・ 県民参加の森づくり活動



3 規制による管理

- ・ 森林管理重点地域の指定
- ・ 森林売買の事前届出制度の運用
- ・ 小規模林地開発などの規制



【 議員提案条例 】

- ・ 平成25年12月19日制定
- ・ 県議会政策条例検討会議（5回）
- ・ パブリックコメント実施



徳島グリーンスタイルの展開

徳島県

3 徳島県豊かな森林を守る条例の効果

【 条例制定の効果 】

3 規制による管理

○ 3種類の「森林管理重点地域」の指定

森林の有する水資源及び県土の保全機能の維持増進を図るため、森林の特性に合わせ**3種類**の**地域**を**指定**した。

- ▶▶ 第1種森林管理重点地域（ 365ha）※行為制限
- ▶▶ 第2種森林管理重点地域（161,589ha）※林業推進
- ▶▶ 第3種森林管理重点地域（264,250ha）※森林保全

○ 森林売買を明らかにする事前届出制度

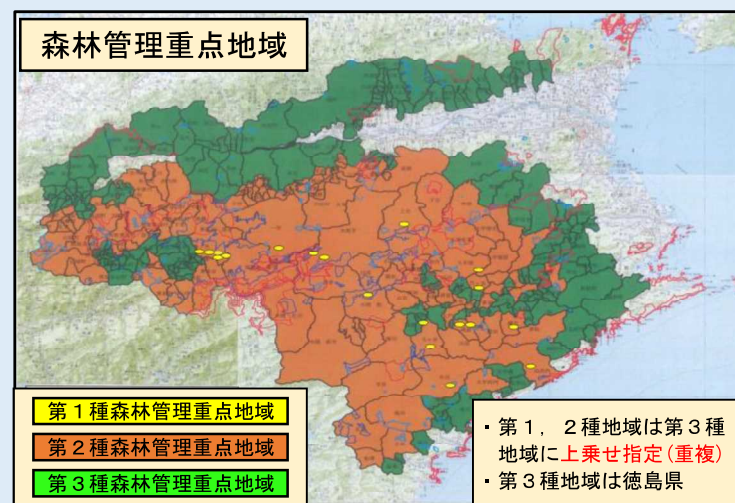
早期に森林の**取引実態**を**把握**し、必要に応じて確認・助言等を行い**適正**な**森林取引**を**促した**。

- ▶▶ 森林売買の事前届出状況（ 239件、2,654ha） ※条例施行（H26年度）からの累計

○ 第1種地域における開発規制（とくしま県版保安林制度）

単一年度で20haを越える皆伐の禁止や小規模林地開発行為の事前届出制度を定めた**とくしま県版保安林制度**を**運用**し、奥地の水源地域やダム上流域の**森林保全**に**努めた**。

- ▶▶ とくしま県版保安林制度（19箇所、365ha） ※条例施行（H26年度）からの累計



※ 全て令和2年11月30日時点

3 徳島県豊かな森林を守る条例の効果

【 条例制定の効果 】

3 規制による管理

○ 3種類の「森林管理重点地域」の指定

森林の有する水資源及び県土の保全機能の維持増進を図るため、森林の特性に合わせ**3種類**の地域を**指定**した。

- ▶▶ 第1種森林管理重点地域（ 365ha）※行為制限
- ▶▶ 第2種森林管理重点地域（161,589ha）※林業推進
- ▶▶ 第3種森林管理重点地域（264,250ha）※森林保全

○ 森林売買を明らかにする事前届出制度

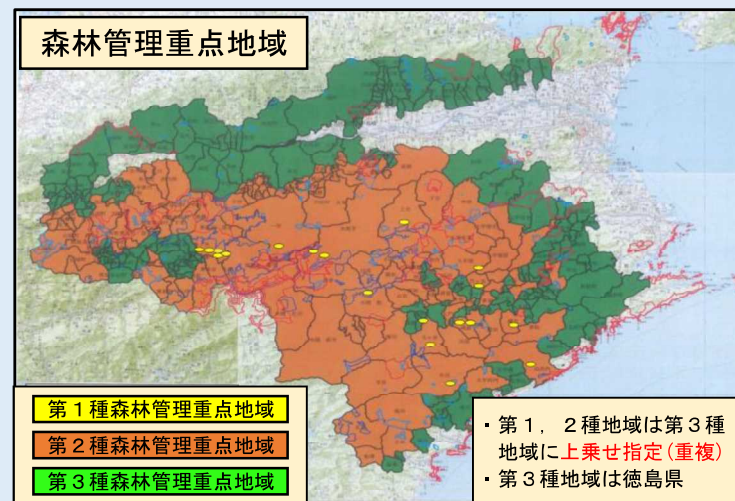
早期に森林の**取引実態**を**把握**し、必要に応じて確認・助言等を行い**適正**な**森林取引**を**促した**。

- ▶▶ 森林売買の事前届出状況（ 239件、2,654ha） ※条例施行（H26年度）からの累計

○ 第1種地域における開発規制（とくしま県版保安林制度）

単一年度で20haを越える皆伐の禁止や小規模林地開発行為の事前届出制度を定めた**とくしま県版保安林制度**を**運用**し、奥地の水源地域やダム上流域の**森林保全**に**努めた**。

- ▶▶ とくしま県版保安林制度（19箇所、365ha） ※条例施行（H26年度）からの累計



※ 全て令和2年11月30日時点

4 徳島県豊かな森林を守る条例の実施状況

1 森林取引に関する届出等について

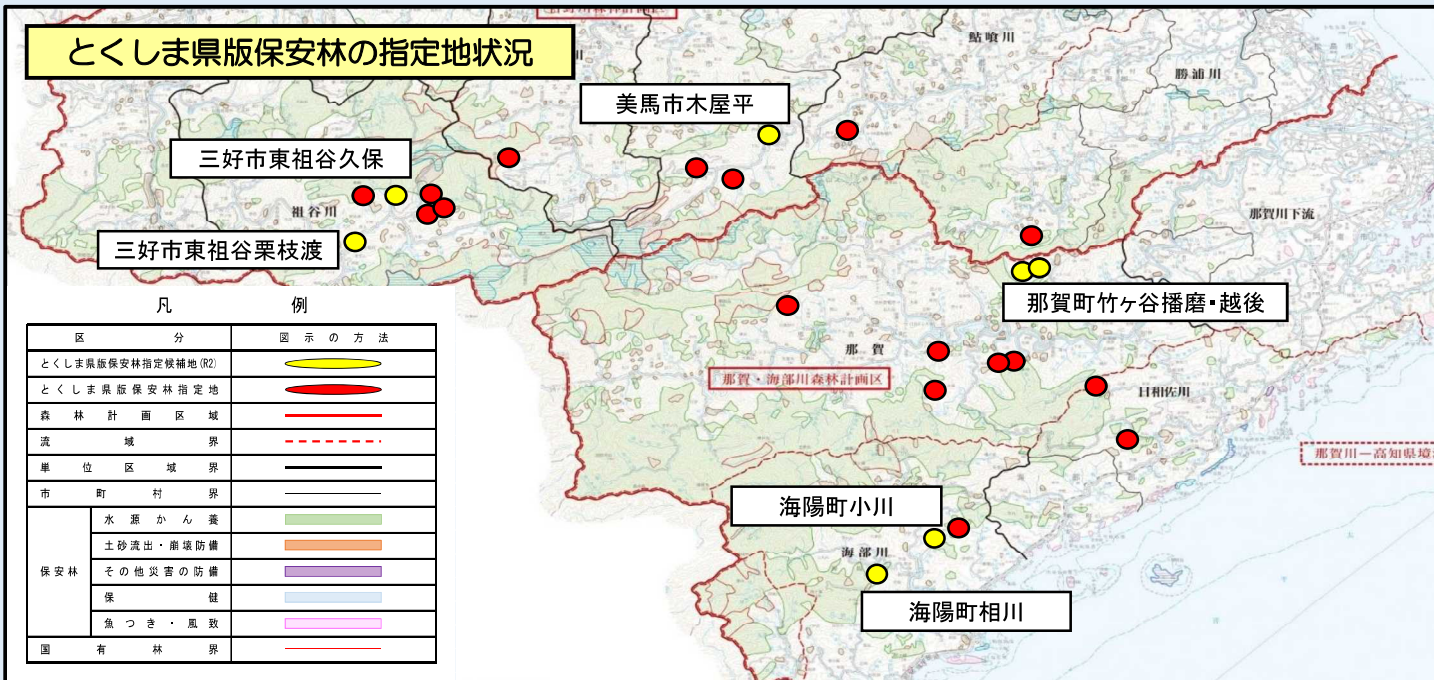
市町村名	届出件数	面積(ha)	備考
阿南市	3	13	
阿波市	5	24	
美馬市	55	834	
三好市	69	784	
上勝町	19	92	
神山町	15	39	
那賀町	46	258	
牟岐町	2	112	
美波町	5	58	
海陽町	8	420	
つるぎ町	12	20	
合計	239	2,654	

※ 令和2年11月30日現在

2 とくしま県版保安林の指定実績及び指定計画

年度	地区名	面積(ha)
平成26年度～ 27年度実績	三好市東祖谷落合 ほか5地区	170
平成28年度 実績	三好市東祖谷奥ノ井 ほか1地区	54
平成29年度 実績	勝浦郡上勝町福原杉地 ほか2地区	40
平成30年度 実績	美馬郡つるぎ町一宇 ほか2地区	69
令和元年度 実績	那賀町丈ヶ谷杖谷山 ほか2地区	16
合計		349

年度	地区名	面積(ha)
令和2年度 計画	那賀町竹ヶ谷播摩	10
	三好市東祖谷久保	40
	海部郡海陽町小川	6
	那賀町竹ヶ谷越後	17
	海部郡海陽町相川	9
	美馬市木屋平字麻衣 三好市東祖谷栗枝渡	2
合計		135
平成26年度～令和元年度実績		349
令和2年度計画		135
合計(見込み面積)		484



とくしま県版保安林指定地
(三好市東祖谷久保)



とくしま県版保安林指定地
(三好市東祖谷久保)