那賀川下流

測定地点名	那賀川橋
測定地点区分	環境基準測定地点
類型指定(基準値)	A　（ 2mg/L 以下 ）
R1年度平均値	0. 5mg／L

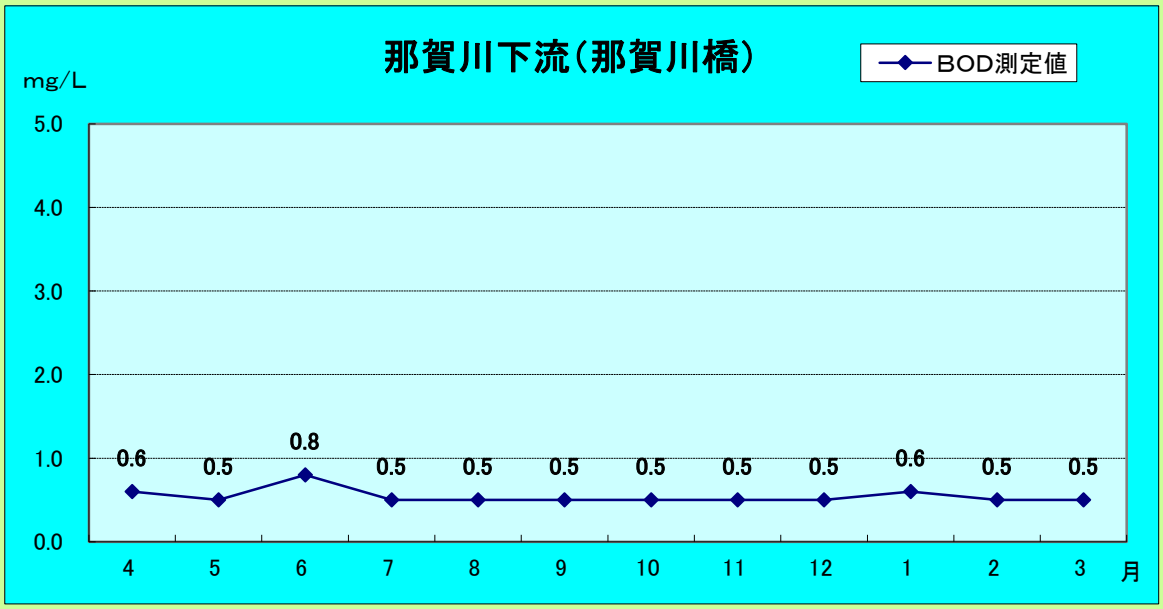

月別変化グラフR1年度

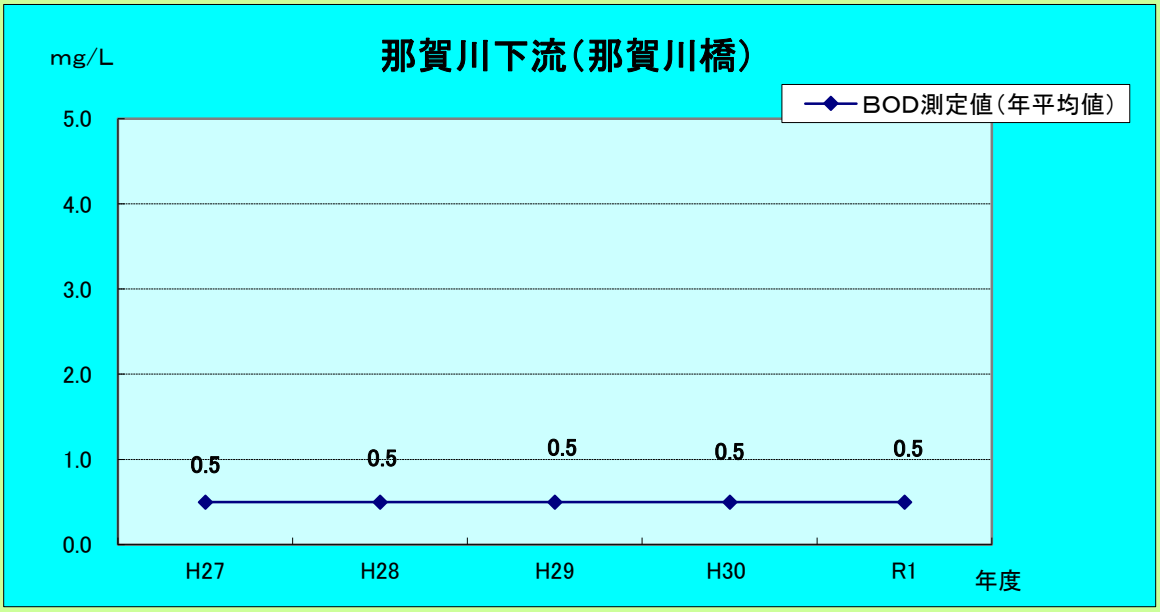

経年変化グラフ(H27～R1)

※　<0. 5 mg／Lは、0. 5 mg／Lとして扱う

岡川

測定地点名	岡川橋
測定地点区分	補助測定地点
類型指定(基準値)	B　（ 3mg/L 以下 ）
R1年度平均値	2.6 mg／L

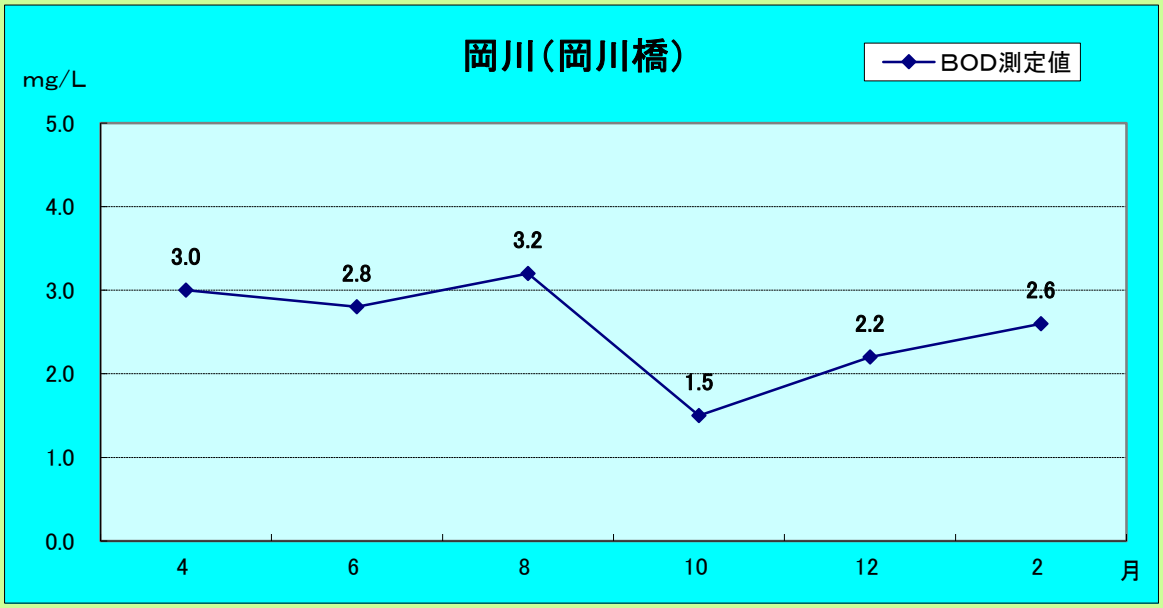

月別変化グラフR1年度

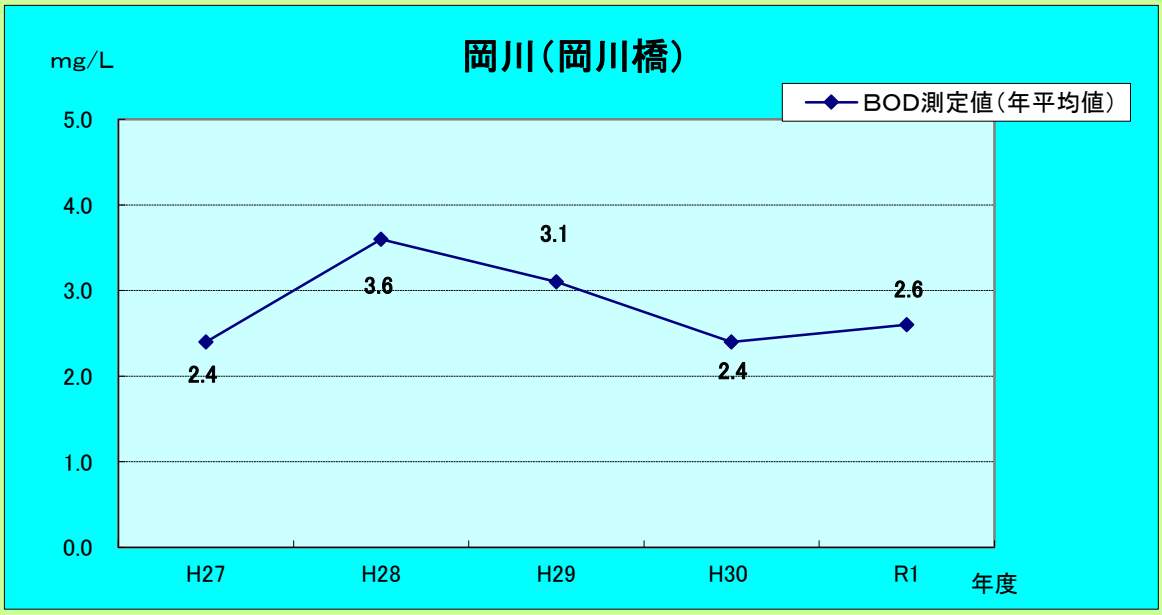

経年変化グラフ(H27～R1)

※ ＜0.5 mg／Lは、0.5 mg／Lとして扱う

岡川

測定地点名	西方潜水橋
測定地点区分	補助測定地点
類型指定(基準値)	B　（ 3mg/L 以下 ）
R1年度平均値	2. 5 mg／L

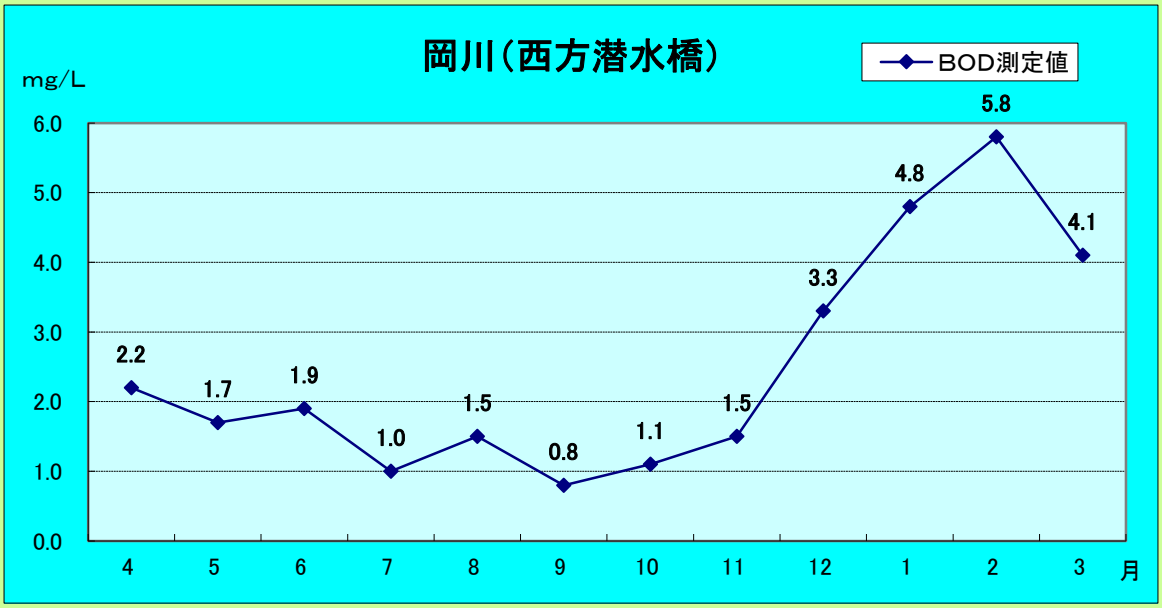

月別変化グラフR1年度

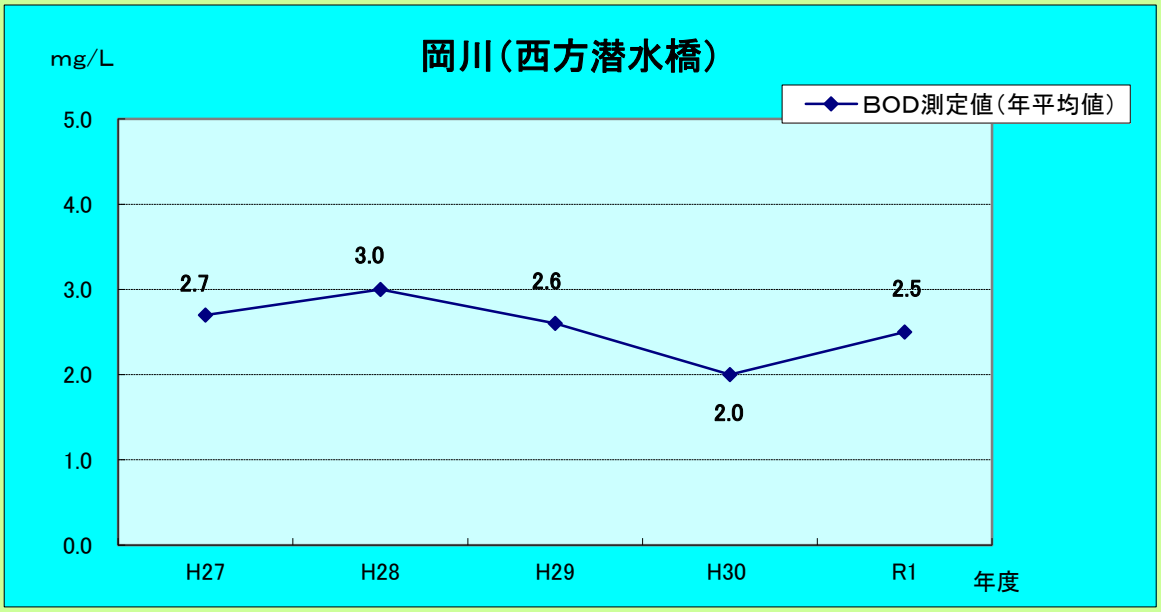

経年変化グラフ(H27～R1)

※ ＜0. 5 mg／Lは、0. 5 mg／Lとして扱う

岡川

測定地点名	文化橋
測定地点区分	環境基準測定地点
類型指定(基準値)	B　（ 3mg/L 以下 ）
R1年度平均値	2.5 mg／L

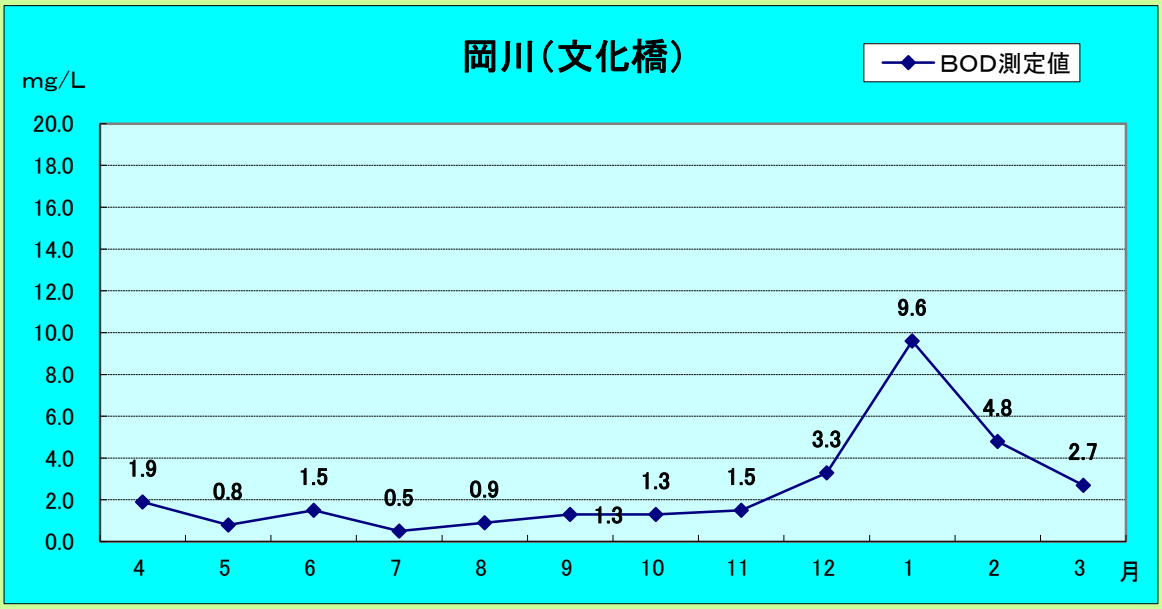

月別変化グラフR1年度

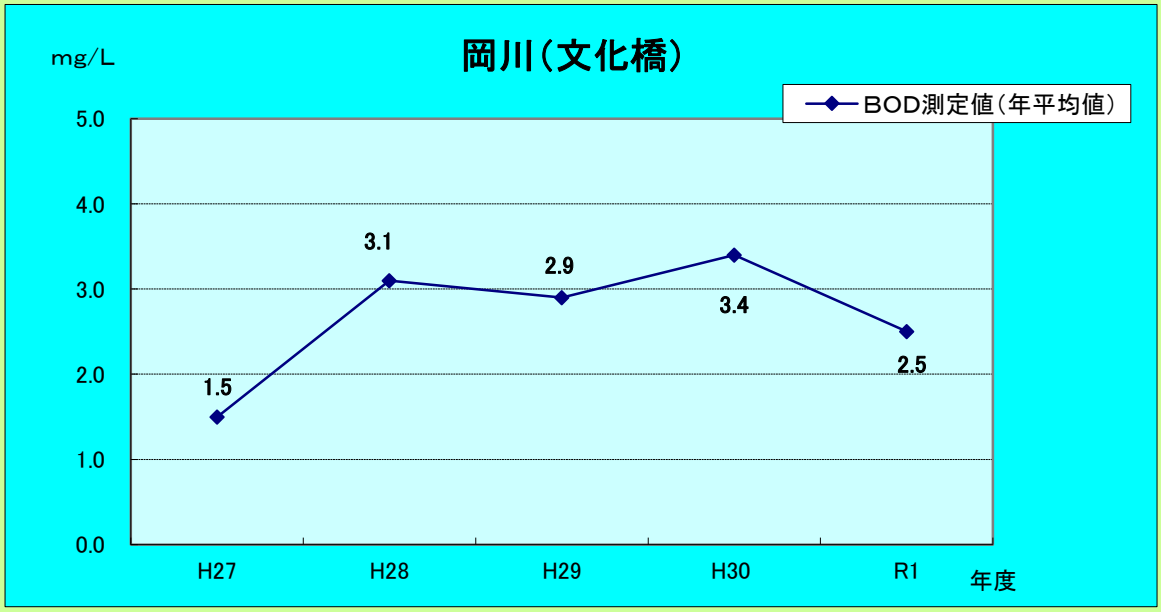

経年変化グラフ(H27～R1)

※ ＜0.5 mg／Lは、0.5 mg／Lとして扱う

桑野川上流

測定地点名	桑野谷橋
測定地点区分	環境基準測定地点
類型指定(基準値)	A　（ 2mg/L 以下 ）
R1年度平均値	0. 9 mg／L

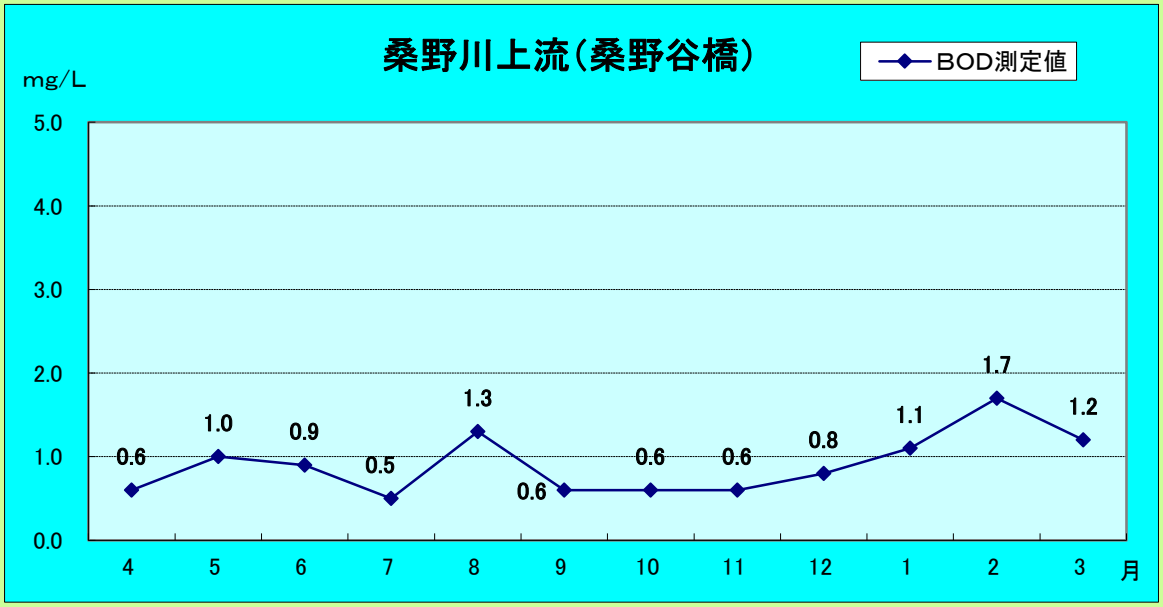

月別変化グラフR1年度

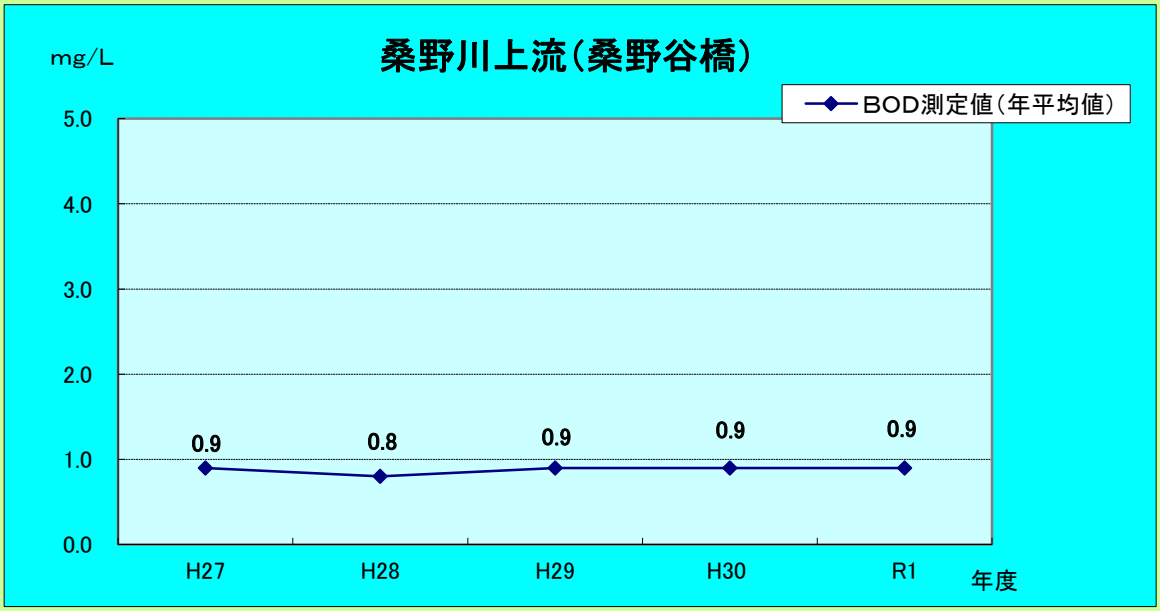

経年変化グラフ(H27～R1)

※　＜0. 5 mg／Lは、0. 5 mg／Lとして扱う

桑野川下流

測定地点名	タカラ橋
測定地点区分	補助測定地点
類型指定(基準値)	B　（ 3mg/L 以下 ）
R1年度平均値	1．1 mg/L

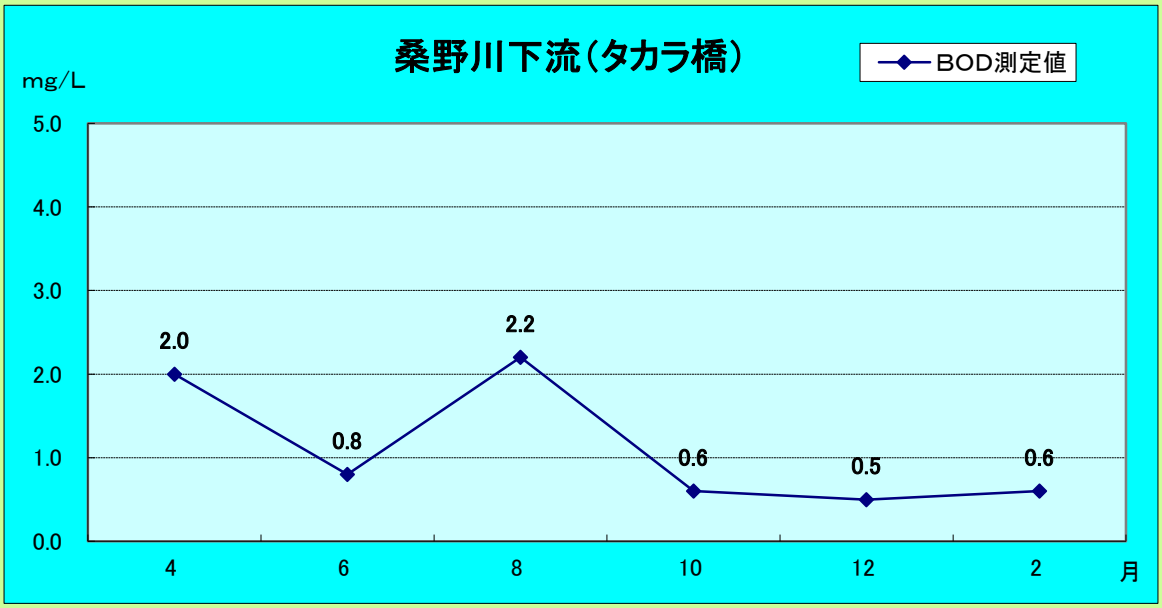

月別変化グラフR1年度

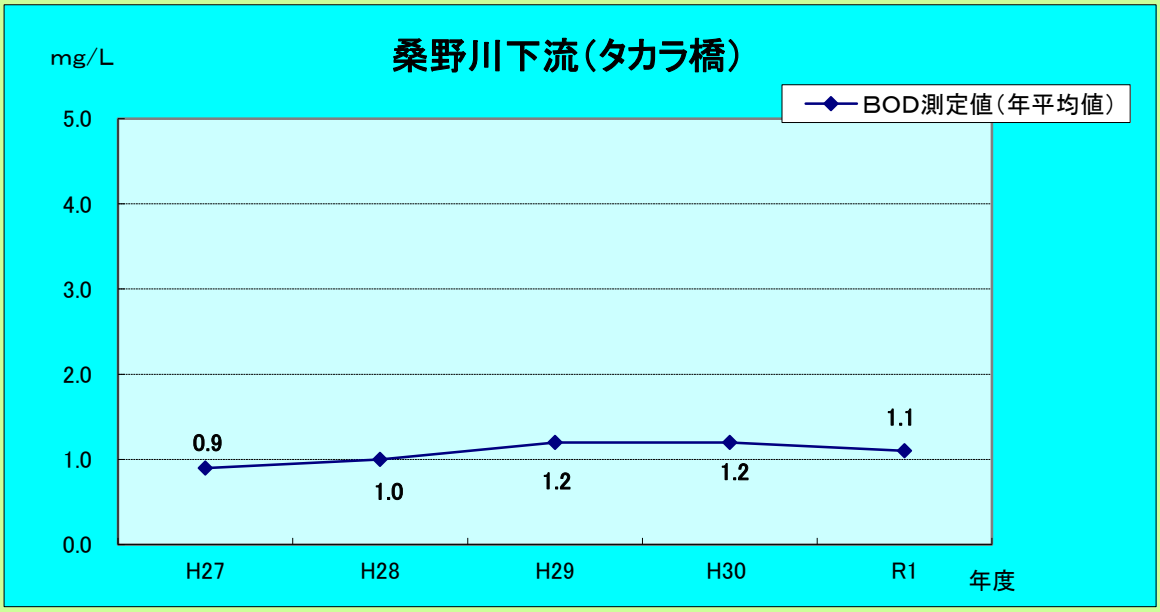

経年変化グラフ(H27～R1)

※　＜0．5 mg／Lは、0．5 mg／Lとして扱う

桑野川下流

測定地点名	富岡新橋
測定地点区分	環境基準測定地点
類型指定(基準値)	B　（ 3mg/L 以下 ）
R1年度平均値	0.9 mg／L

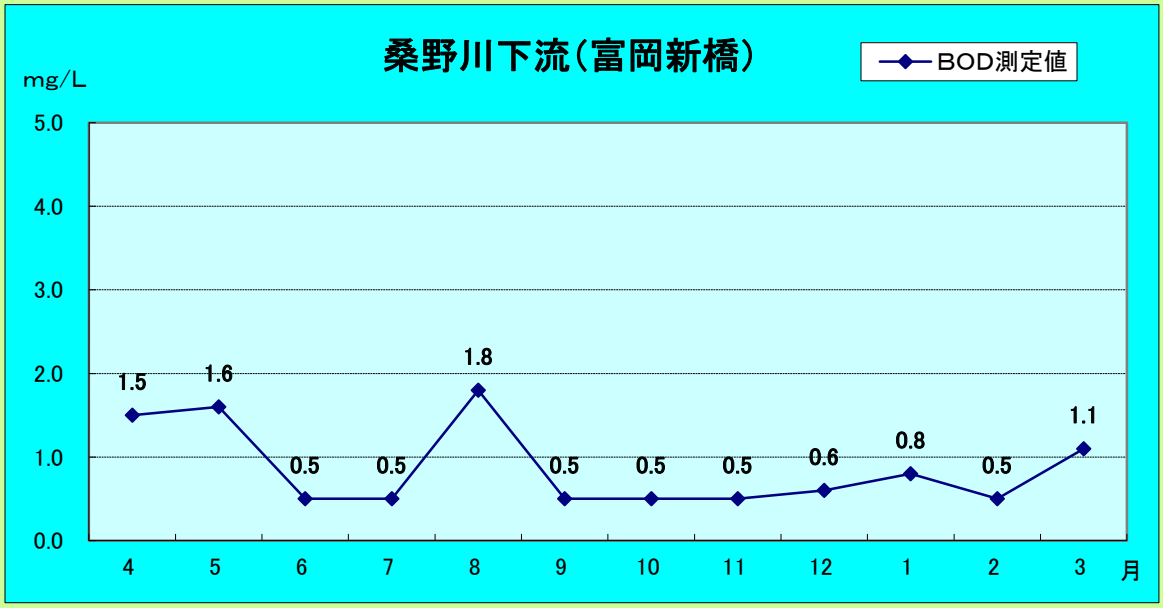

月別変化グラフR1年度

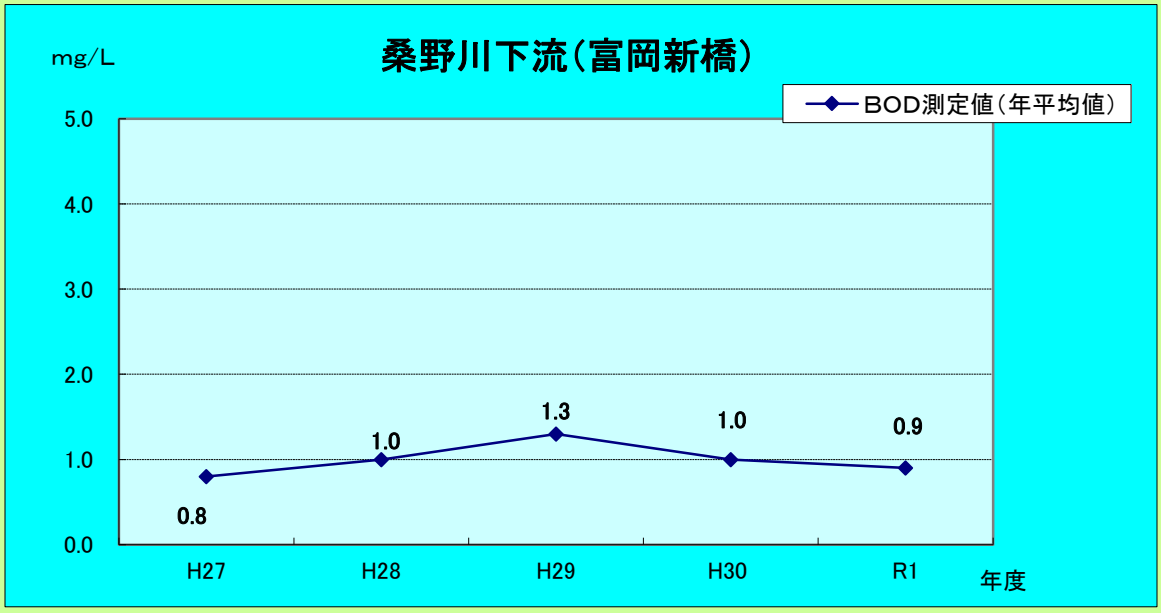

経年変化グラフ(H27～R1)

※ ＜0.5 mg／Lは、0.5 mg／Lとして扱う

桑野川下流

測定地点名	領家
測定地点区分	補助測定地点
類型指定(基準値)	B　（ 3mg/L 以下 ）
R1年度平均値	1.1 mg／L

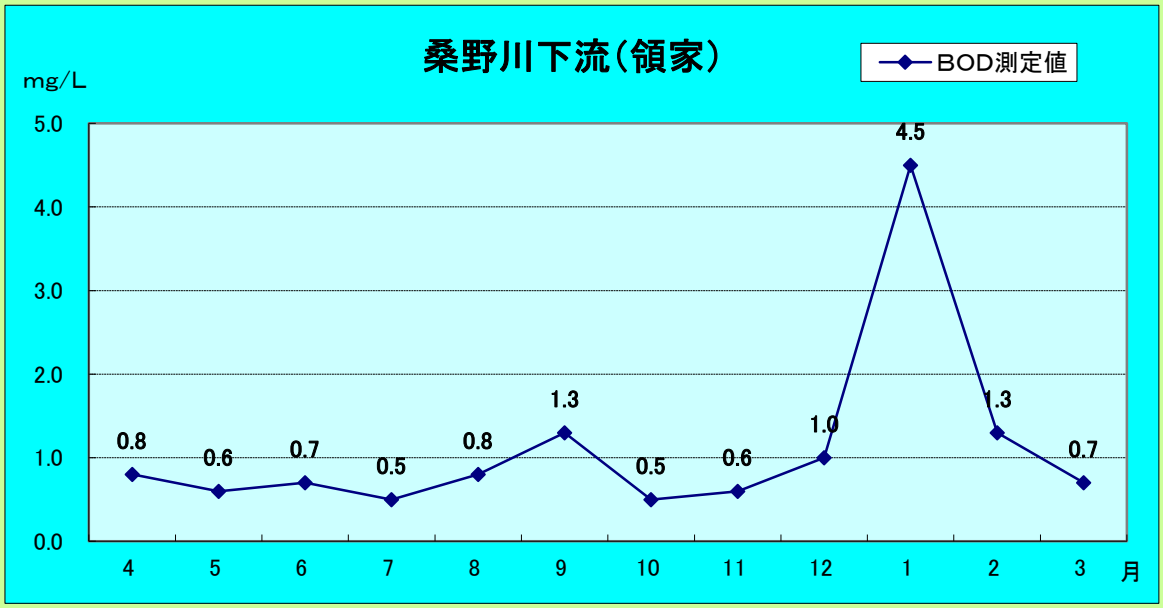

月別変化グラフR1年度

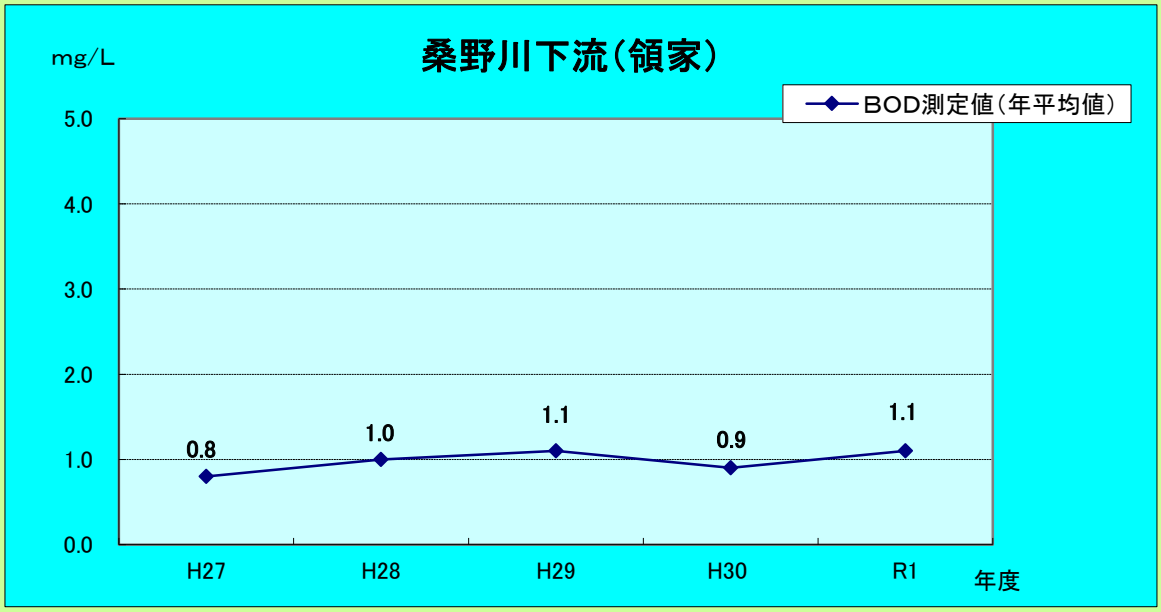

経年変化グラフ(H27～R1)

※ ＜0.5 mg／Lは、0.5 mg／Lとして扱う

福井川

測定地点名	大西橋
測定地点区分	環境基準測定地点
類型指定(基準値)	A　（ 2mg/L 以下 ）
R1年度平均値	0.7 mg／L

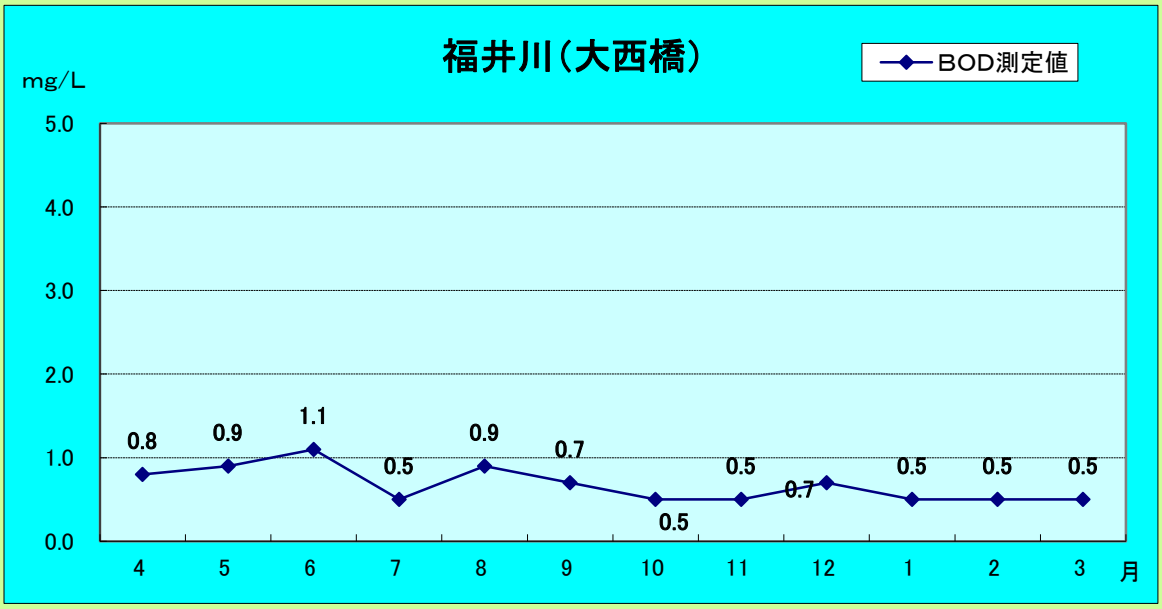

月別変化グラフR1年度

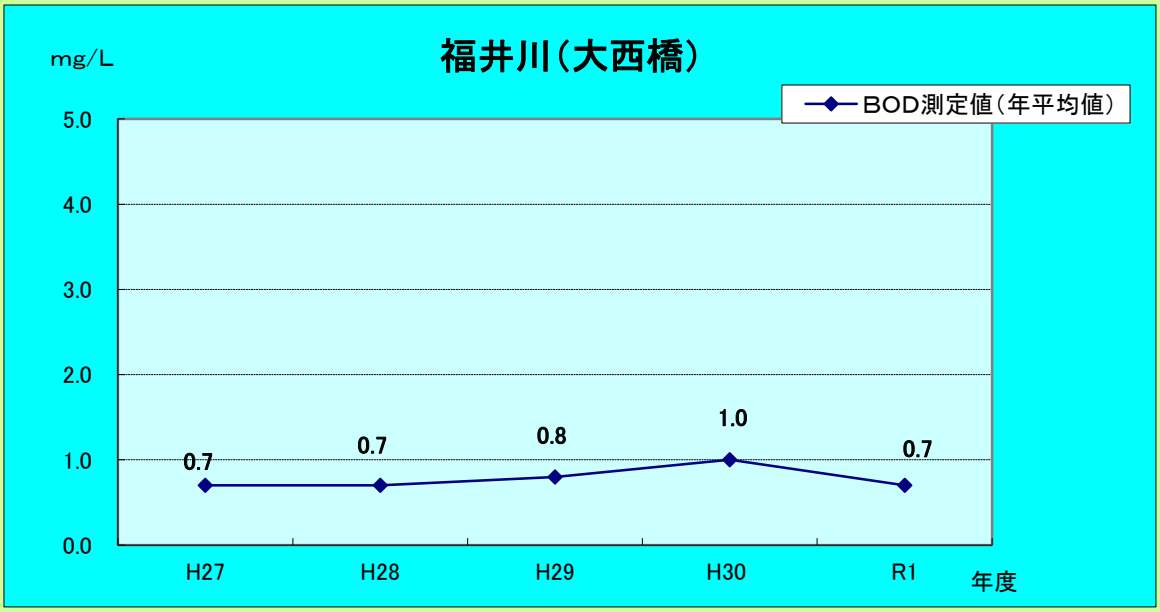

経年変化グラフ(H27～R1)

※　＜0.5 mg／Lは、0.5 mg／Lとして扱う

打樋川

測定地点名	引舟橋
測定地点区分	補助測定地点
類型指定(基準値)	C　（ 5mg/L 以下 ）
R1年度平均値	2.5 mg/L

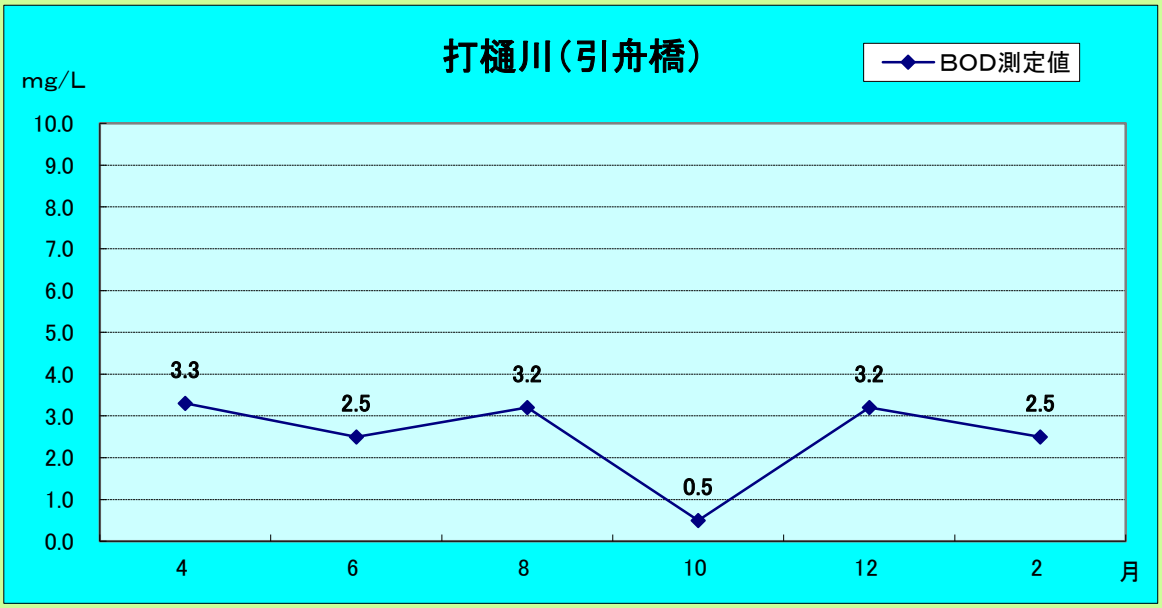

月別変化グラフR1年度

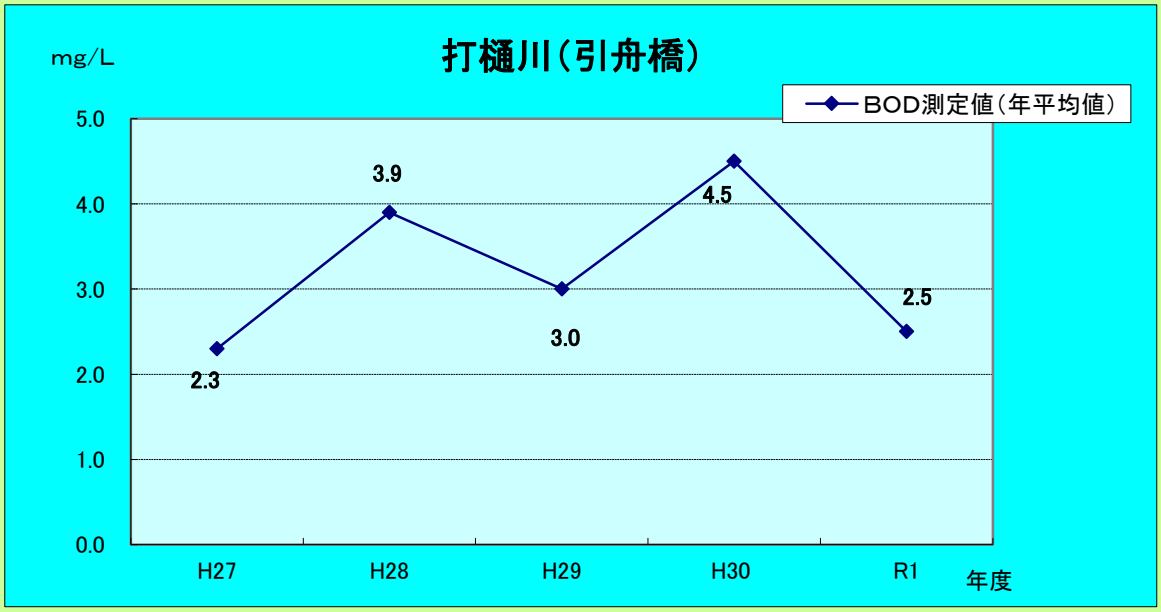

経年変化グラフ(H27～R1)

※ ＜0.5 mg／Lは、0.5 mg／Lとして扱う

打樋川

測定地点名	天神橋
測定地点区分	環境基準測定地点
類型指定(基準値)	C　（5mg/L 以下）
R1年度平均値	3.7 mg／L

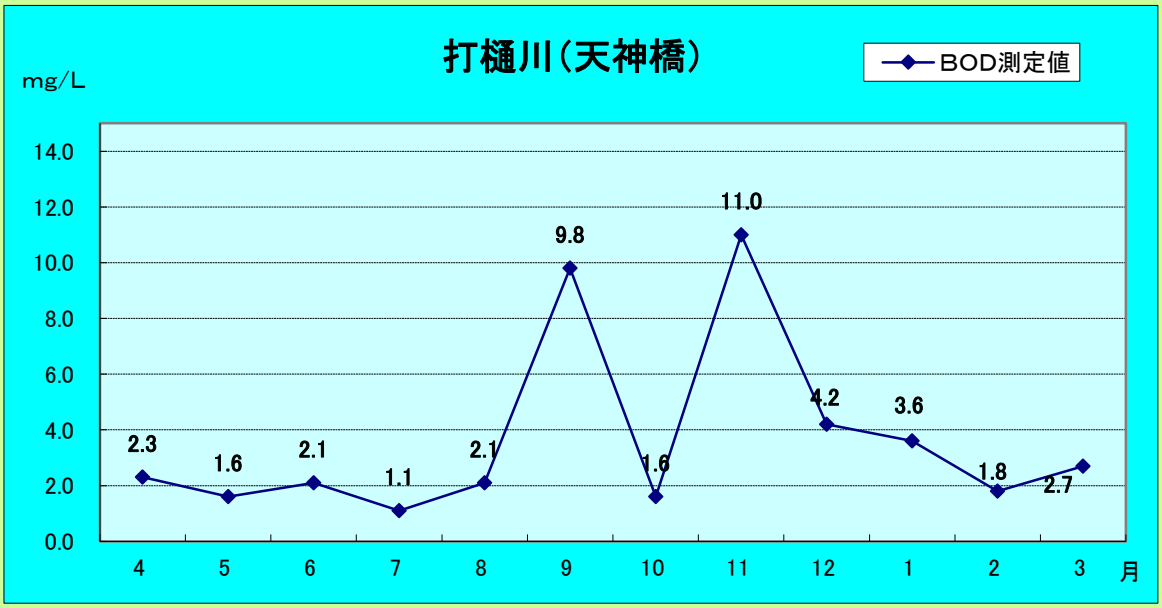

月別変化グラフR1年度

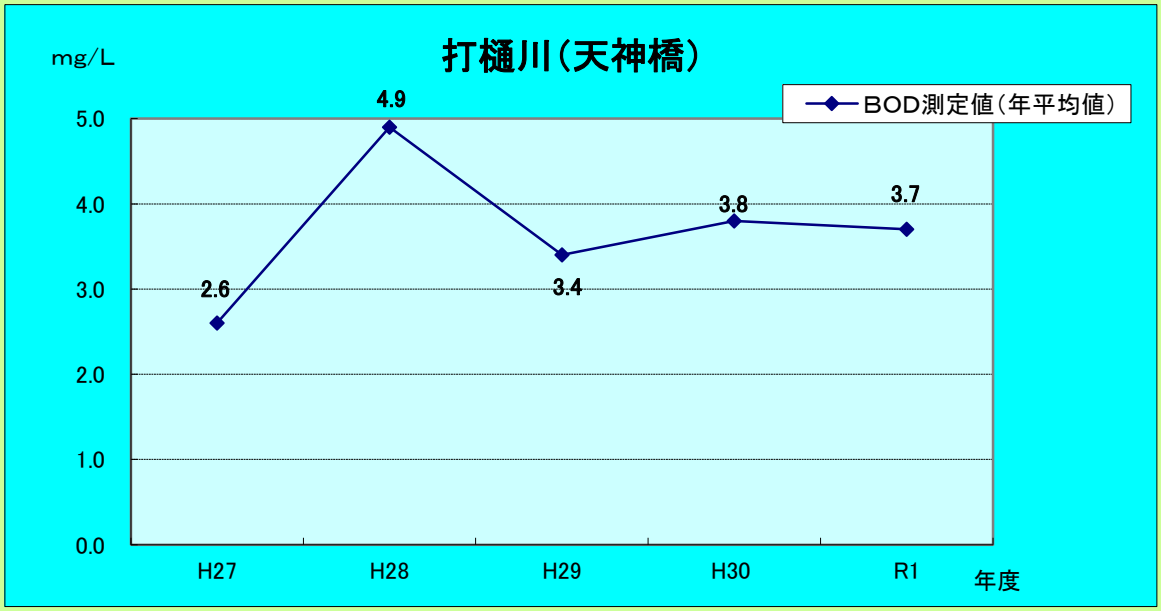

経年変化グラフ(H27～R1)

※　<0.5 mg／Lは、0.5 mg／Lとして扱う

福井川

測定地点名	鉦打橋
測定地点区分	補助測定地点
類型指定(基準値)	A　（ 2mg/L 以下 ）
R1年度平均値	0.7 mg／L

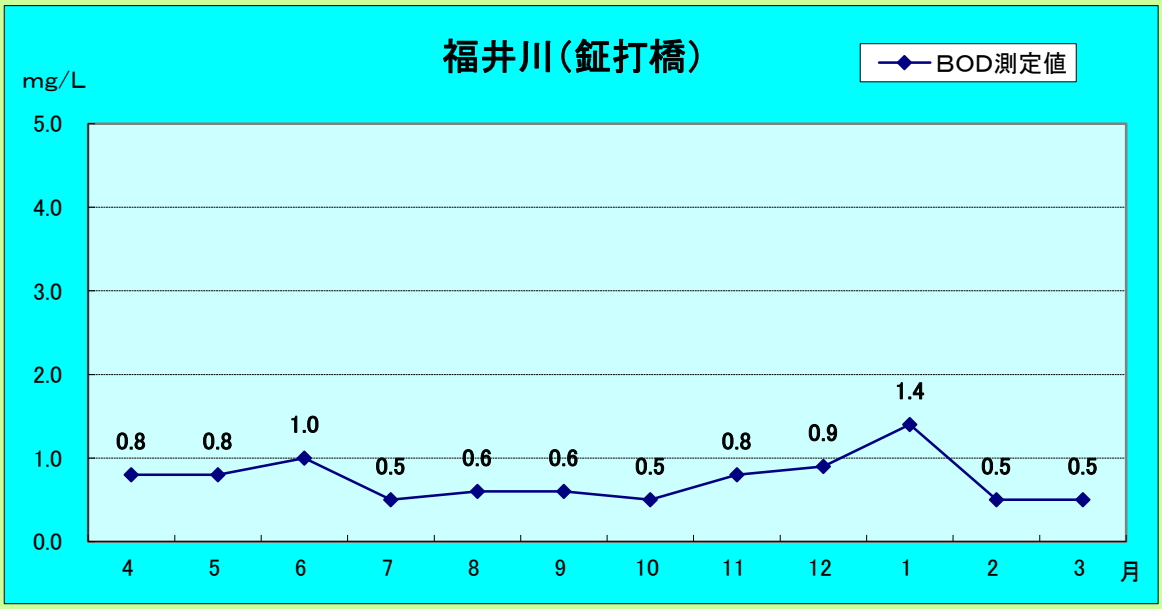

月別変化グラフR1年度

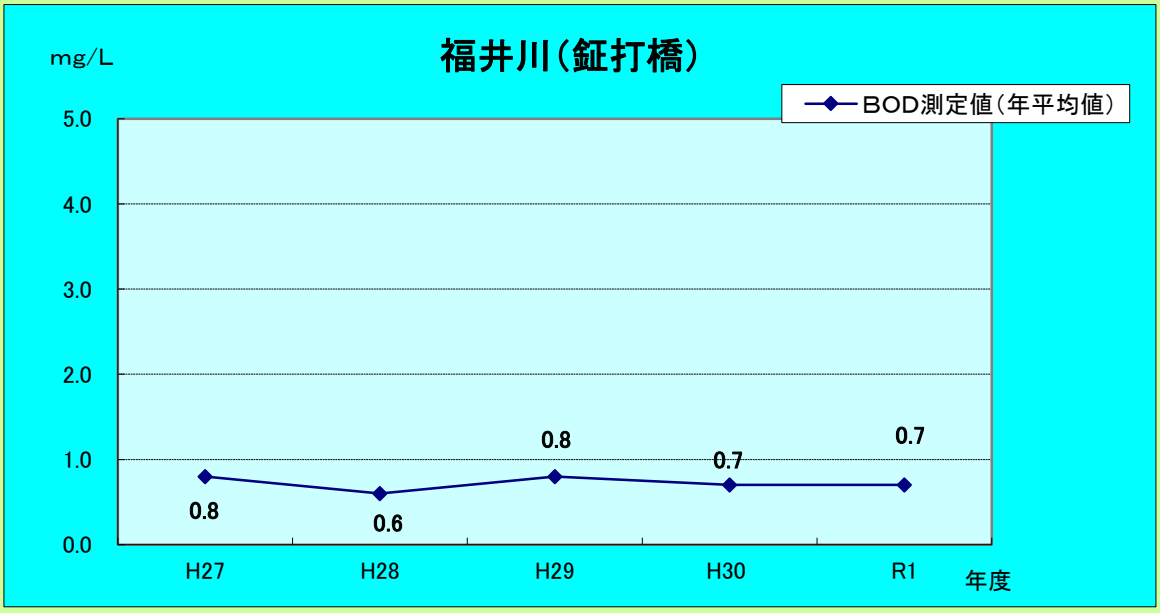

経年変化グラフ(H27～R1)

※ ＜0.5 mg／Lは、0.5 mg／Lとして扱う

福井川

測定地点名	福井橋
測定地点区分	補助測定地点
類型指定(基準値)	A　（ 2mg/L 以下 ）
R1年度平均値	0.9 mg／L

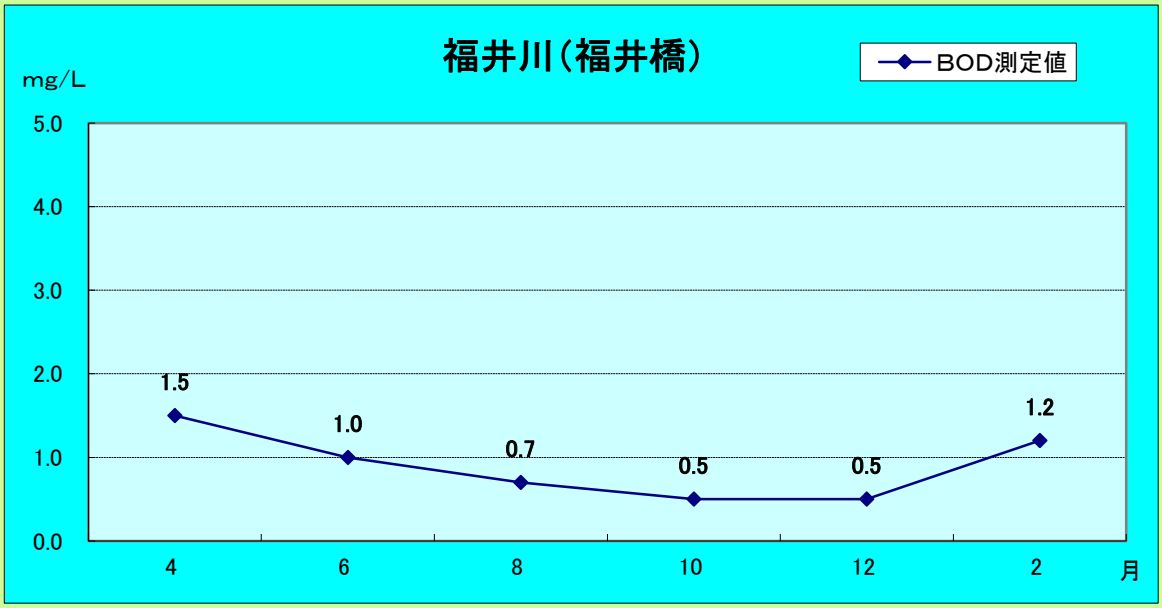

月別変化グラフR1年度

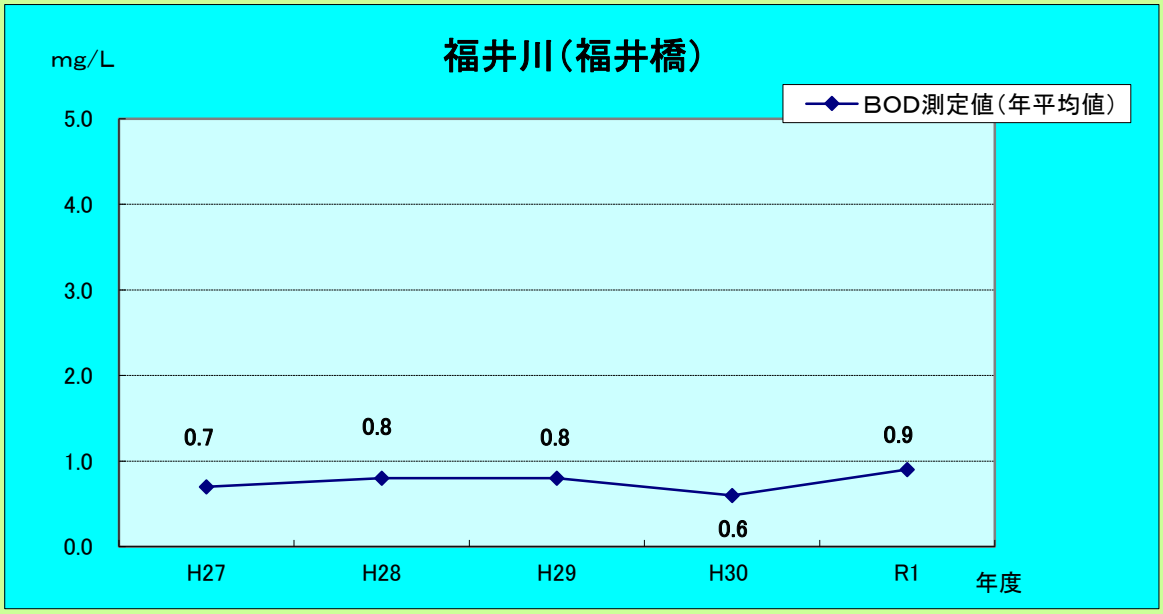

経年変化グラフ(H27～R1)

※ ＜0.5 mg／Lは、0.5 mg／Lとして扱う

椿川

測定地点名	向川橋
測定地点区分	補助測定地点
類型指定(基準値)	A　（ 2mg/L 以下 ）
R1年度平均値	0. 6 mg／L

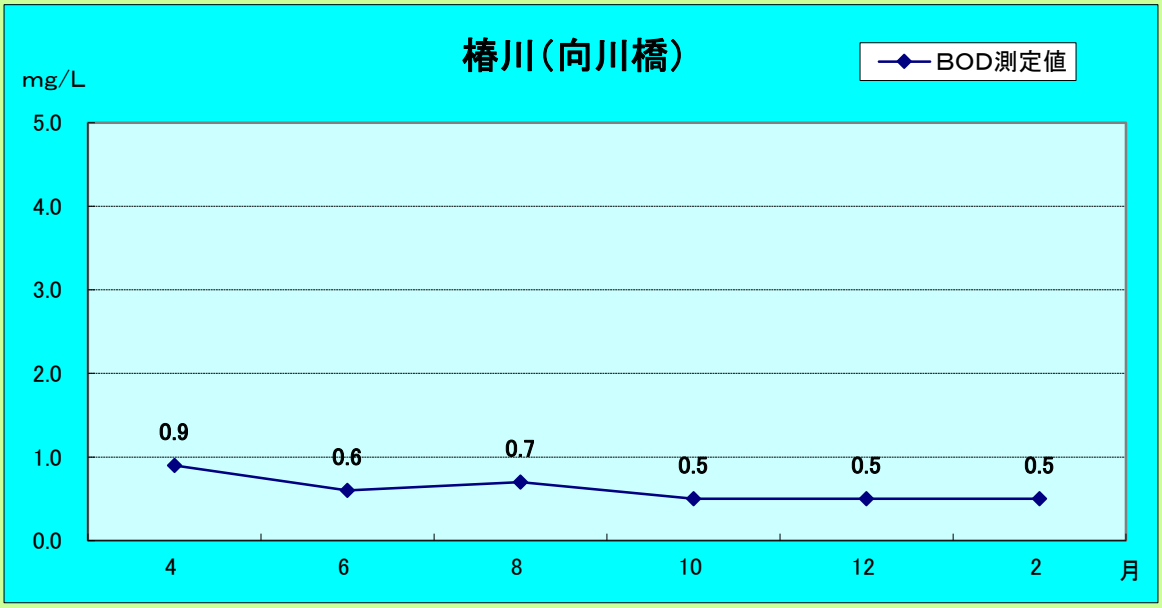

月別変化グラフR1年度

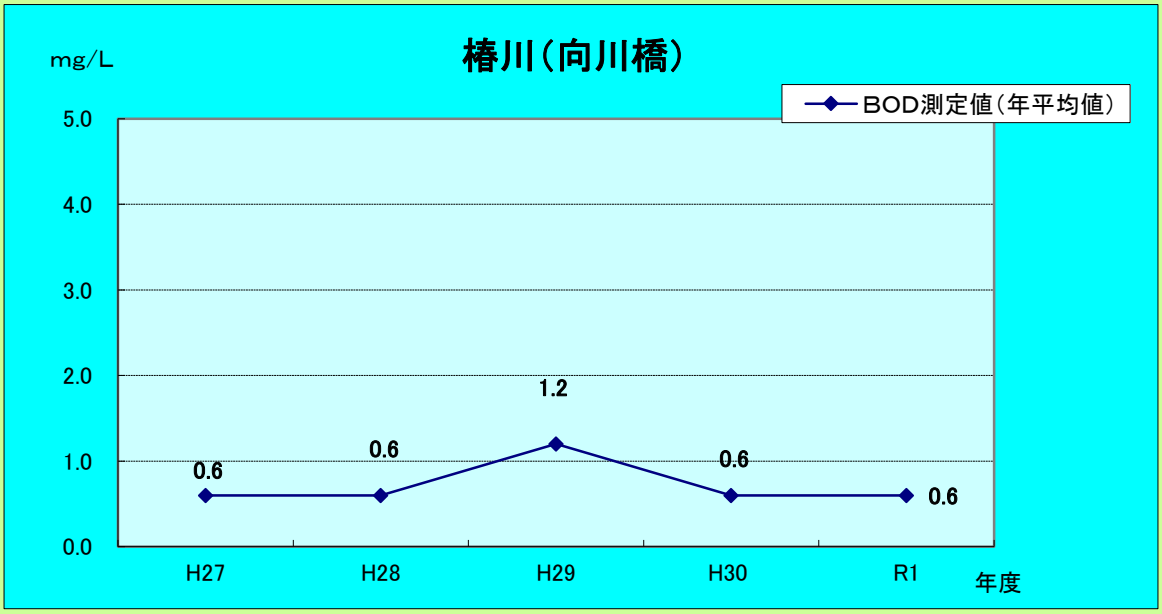

経年変化グラフ(H27～R1)

※ ＜0. 5 mg／Lは、0. 5 mg／Lとして扱う

椿川

測定地点名	加茂前橋
測定地点区分	環境基準測定地点
類型指定(基準値)	A　（ 2mg/L 以下 ）
R1年度平均値	0. 5 mg／L

月別変化グラフR1年度

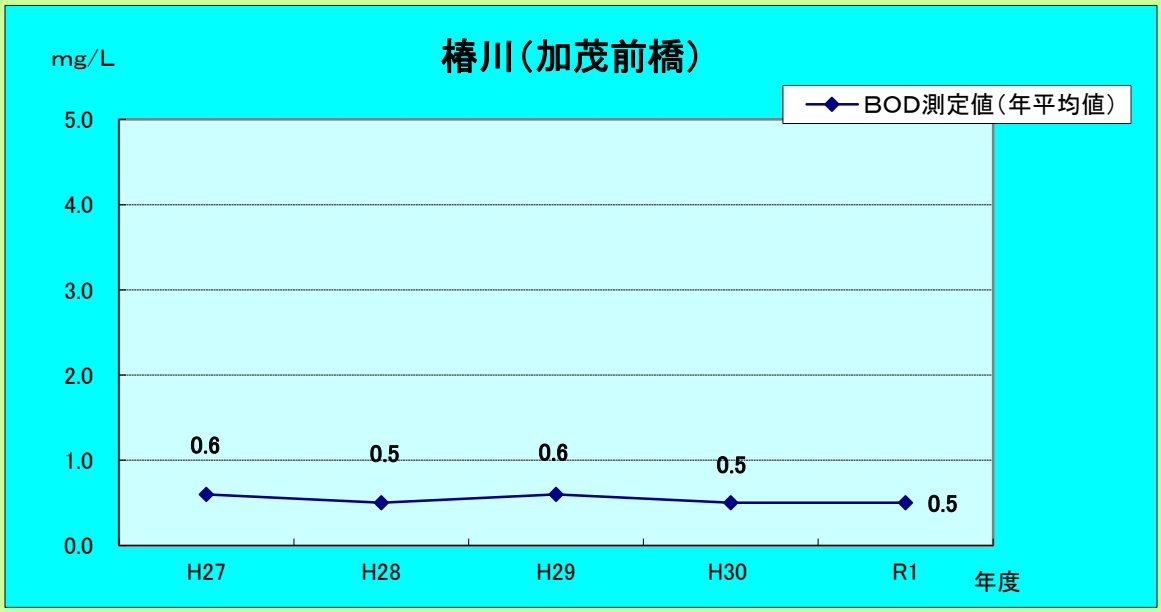

経年変化グラフ(H27～R1)

※　＜0. 5 mg／Lは、0. 5 mg／Lとして扱う