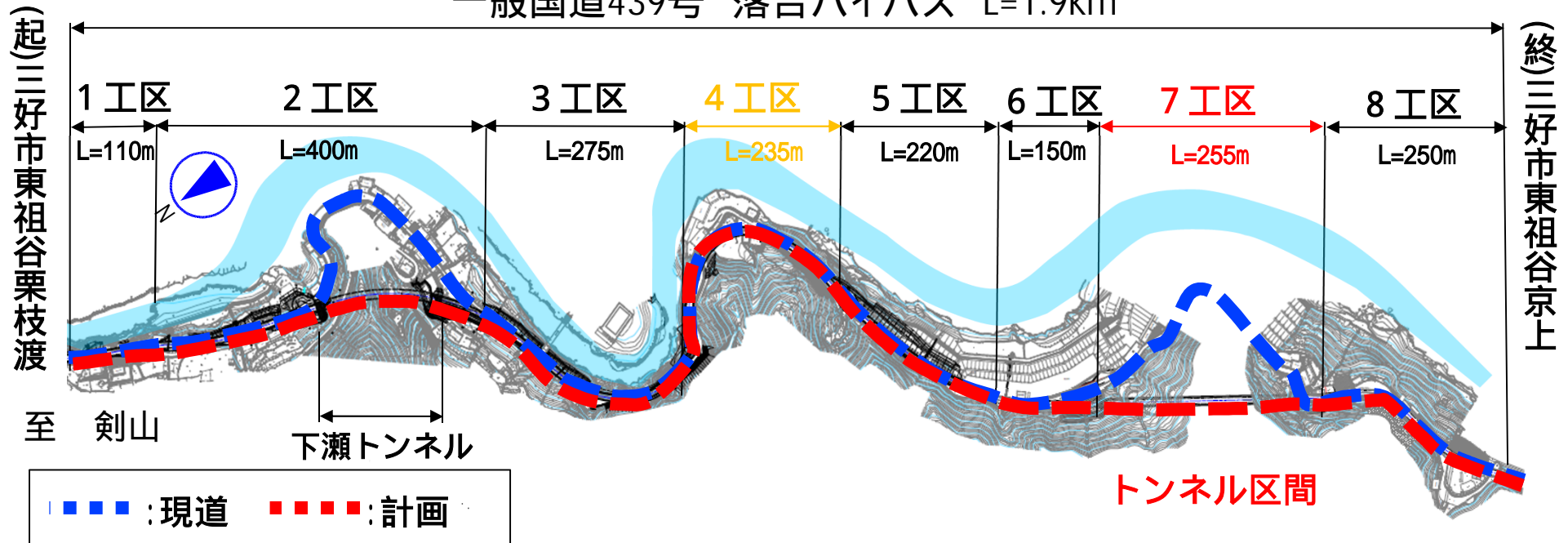


再評価【番号R2-1】

一般国道439号  
落合バイパス

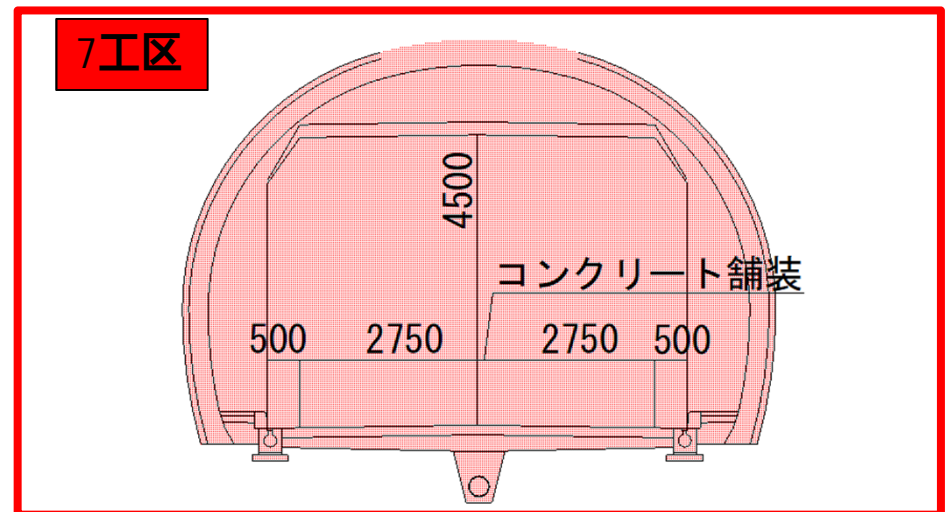
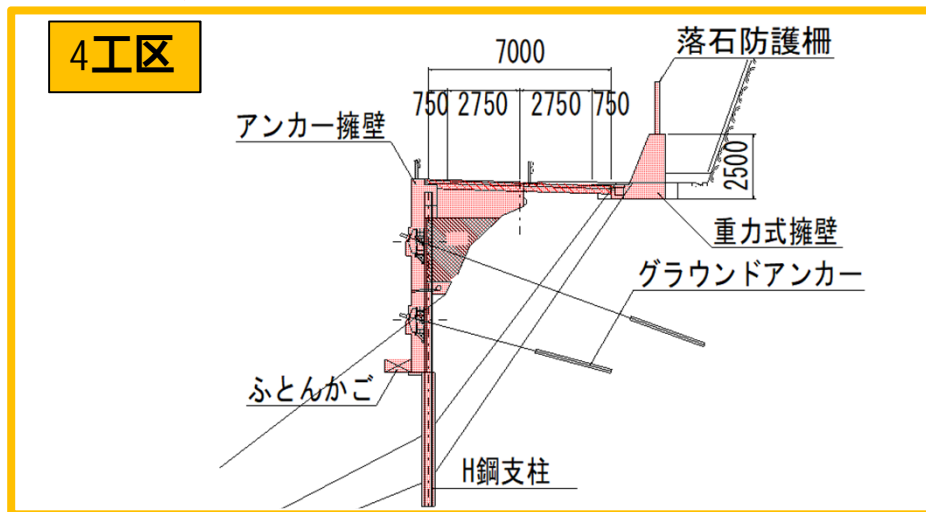
## 2. 事業概要

一般国道439号 落合バイパス L=1.9km



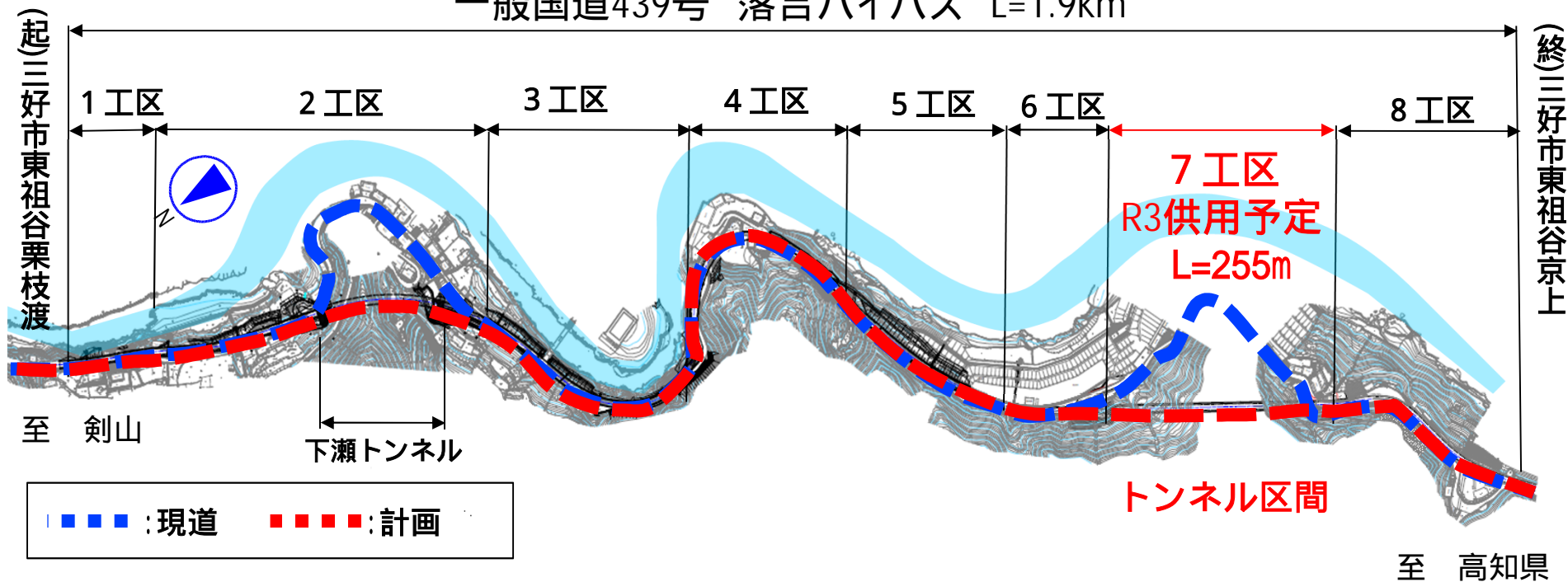
現道拡幅工事・トンネル工事を計画

➡ 幅員狭小・線形不良の隘路の解消 落石危険箇所の解消・迂回



### 3. 事業の進捗状況

一般国道439号 落合バイパス L=1.9km



2 工区 供用状況



4 工区 供用状況



7 工区 着手状況



## 4. 事業評価結果

### 貨幣価値換算可能な整備効果

- ・ 走行時間短縮便益
  - ・ 走行経費減少便益
  - ・ 交通事故減少便益
- 計 **55.8億円**  
(現在価値化後)

費用 C = 54.3億円 (現在価値化後)

$$\frac{B}{C} = 1.0$$



### その他の便益

計 **16.7億円**  
(現在価値化後)

#### 医療

- ・ 救命率の向上効果 16.5億円

#### 環境

- ・ 大気汚染や温暖化防止効果 0.2億円

(参考) その他の便益を含む  $B / C = 1.3$

### 貨幣価値に表れない整備効果

#### 防災・減災

緊急輸送道路ネットワークの強化  
**道路の走行性、安全性が向上**  
防災拠点等へのアクセス強化  
**地域防災力が向上**

#### 安全・安心

安全・安心の確保  
**現道における人家連担区間を迂回し、歩行者の安全を確保**  
救急車両のアクセス向上  
**地域住民の安心感の向上**

#### 産業振興

観光地へのアクセス強化  
**観光を中心とした産業振興**

## 5. 道路整備による多様な効果 【貨幣価値に表れない整備効果】

### 防災・減災

効果：災害に強い道路ネットワークの構築

【広域支援の強化】

緊急輸送道路ネットワークの強化

・幅員狭小、線形不良の解消

【最小幅員3.5m 7m】

・落石危険箇所解消

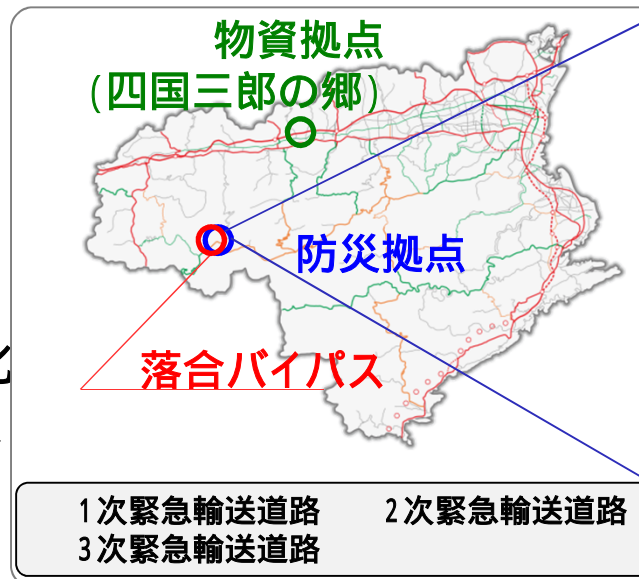
**道路の安全性が向上**

防災拠点、避難場所へのアクセス強化

・県立三好病院などの災害拠点病院へ

のアクセスの向上

**地域防災力の向上**



東祖谷民俗資料館



東祖谷小学校・中学校



### 安全・安心

効果：地域の安全安心の確保

安全・安心の確保

・連続した線形不良区間の解消

・家屋連坦区間を避けた道路計画

**歩行者の安全性の確保**

救急車両のアクセス向上

**地域住民の安心感の向上**



イメージ

## 5. 道路整備による多様な効果 【貨幣価値に表れない整備効果】

### 産業振興

効果：地域経済の活性化

### ○観光地へのアクセス強化

- ・「にし阿波～剣山・吉野川観光圏」内の観光地へのアクセスの向上  
*観光を中心とした地域振興*



落合集落

奥祖谷二重かずら橋

剣山

奥祖谷二重かずら橋

三好市役所  
東祖谷総合支所