

## 那賀川事前防災行動計画（タイムライン）【案】の策定について

国土交通省那賀川河川事務所と徳島県では、大規模な水災害による被害を最小化するために、那賀川水系河川整備計画に基づく河川整備に加えて、整備途上段階における防災・減災対策として「那賀川事前防災行動計画（タイムライン）【案】」を関係機関とともに策定しました。

### 1 策定公表日

平成27年4月28日

### 2 策定地域

- (1) 阿南市版
- (2) 那賀町版（川口ダム下流地区、出原・助地区）

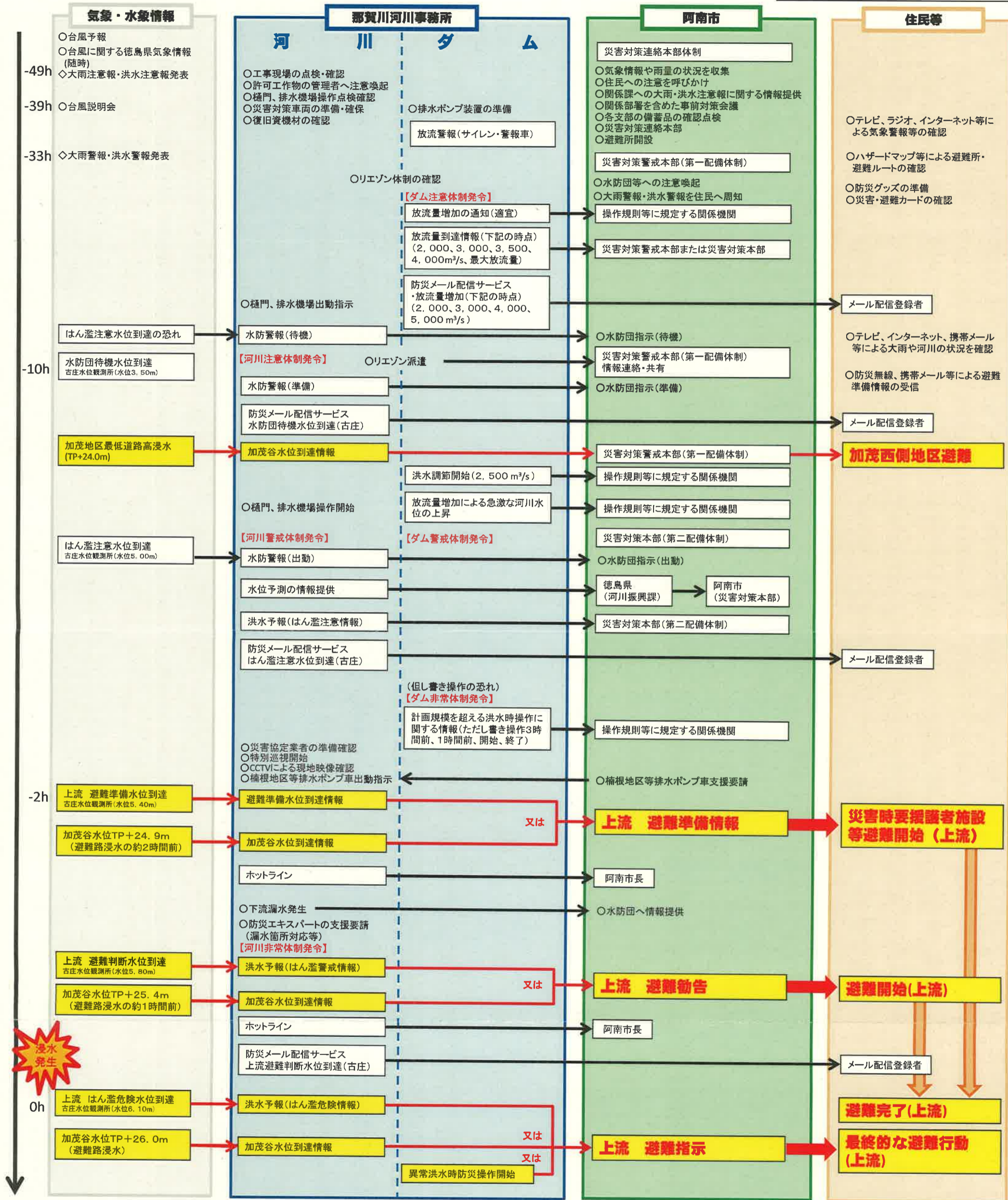
### 3 策定関係機関

国，県，阿南市，那賀町，四国電力株式会社

### 4 今後の方針

- (1) 国及び阿南市や那賀町と連携して地元水防団や自主防災会等に周知を図ることとしています。
- (2) 洪水時における情報提供の充実に向けて、適宜見直すものとしています。（このため、本行動計画には【案】を付しています。）

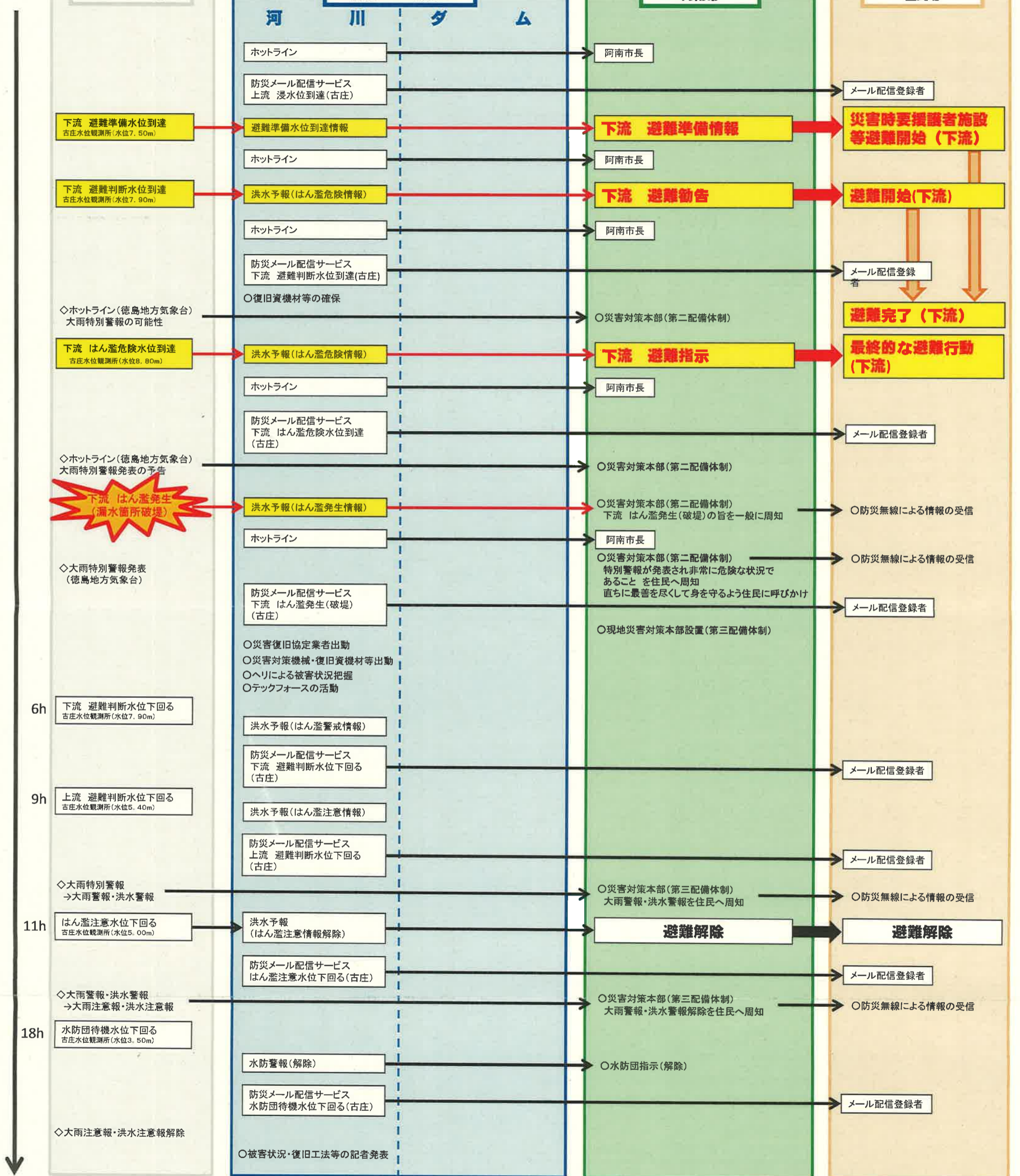
※時間経過は、平成26年台風11号を参考。



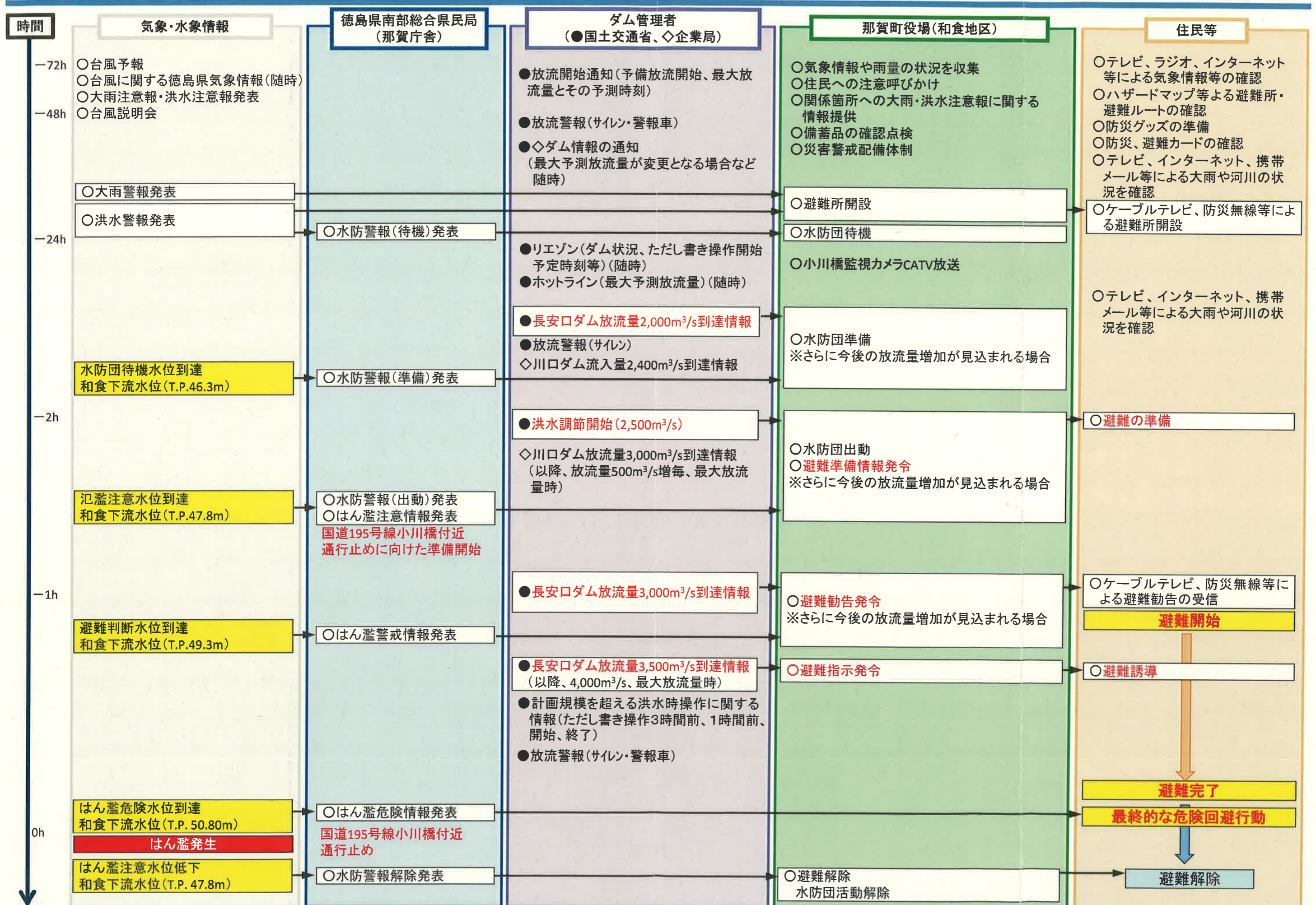
\* : 加茂谷水位は堤内を指す<リアルタイム情報は未提供>

\* : 水位予測で洪水予報水位を超過する恐れがある場合も洪水予報を発令します。

**居民等**

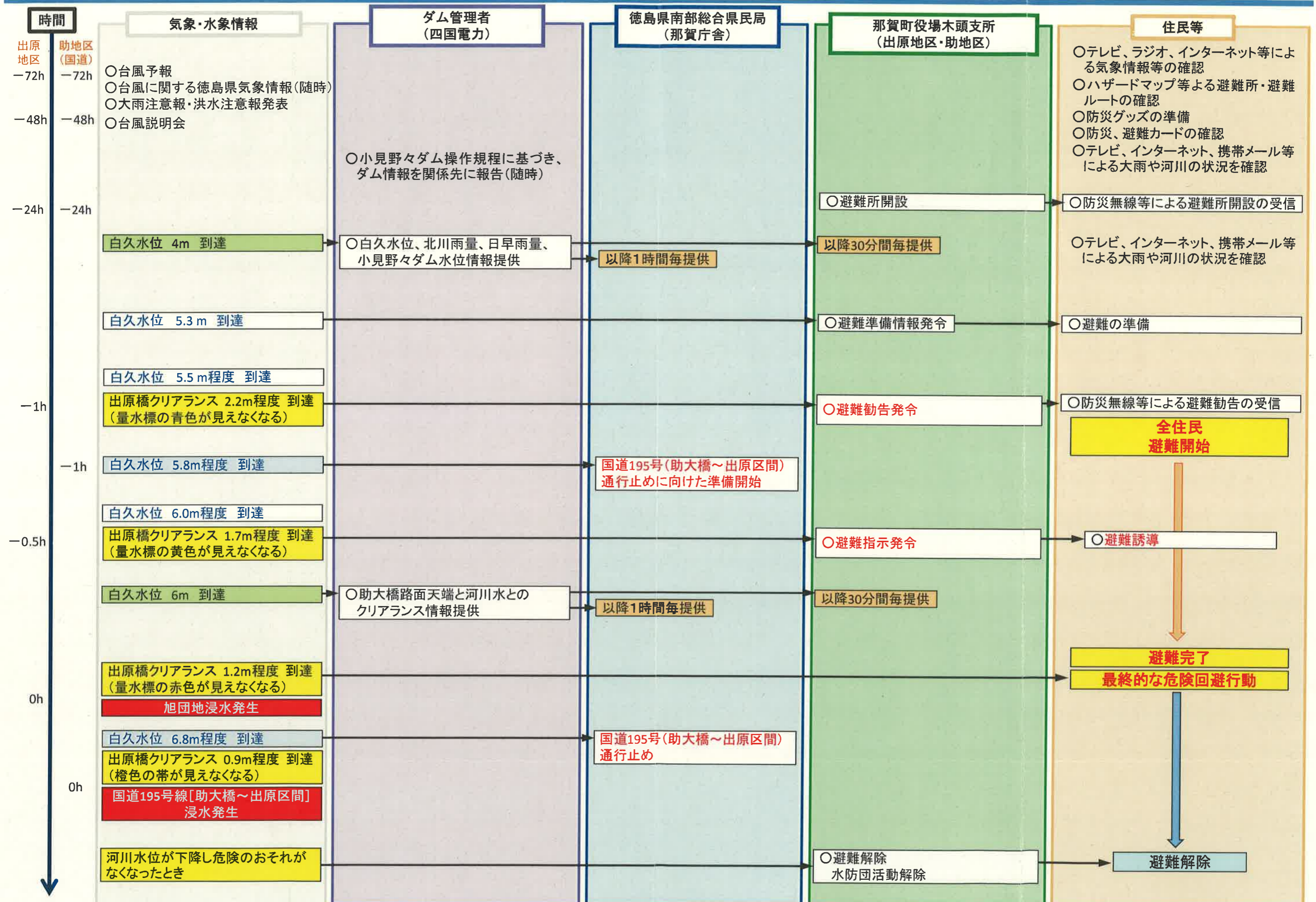


# 台風の接近・上陸に伴う洪水を対象としたタイムライン(那賀町川口ダム下流地区)(案)



注) 降雨状況等により、前後する可能性がある。

# 台風の接近・上陸に伴う洪水を対象としたタイムライン(那賀町出原地区・助地区)(案)



注) 降雨状況等により、前後する可能性がある。