

西部健康防災公園基本構想（案）の概要について

1 公園区域（約50ヘクタール）

- ・美馬野外交流の郷（四国三郎の郷）
- ・美馬市吉野川河畔ふれあい広場
- ・三好市吉野川三野運動公園（仮称）
- ・中島河川防災ステーション（仮称）

を含む区域を設定

2 基本理念

「健康」と「防災」の両面から利用できる「リバーシブルな公園」とする。

(1) 健康

- 健康づくりのための「仲間が集う拠点」
- にし阿波の「にぎわい創出の場」

(2) 防災

- 西部圏域の洪水や土砂災害発生時の「活動拠点」
- 南海トラフ巨大地震発生時の「後方支援拠点」

3 整備方針

「健康」と「防災」の両面から必要な施設について、次のとおり整備する。

(1) 園路及び案内板等

- ・平常時：地域住民が日頃から気軽に健康増進に取り組めるウォーキングコースとして活用

(2) 河川敷の電源設備

- ・平常時：西部圏域のクロスカントリーやマラソン大会、イベントなどに活用
- ・災害時：自衛隊の野営に必要な電源として活用

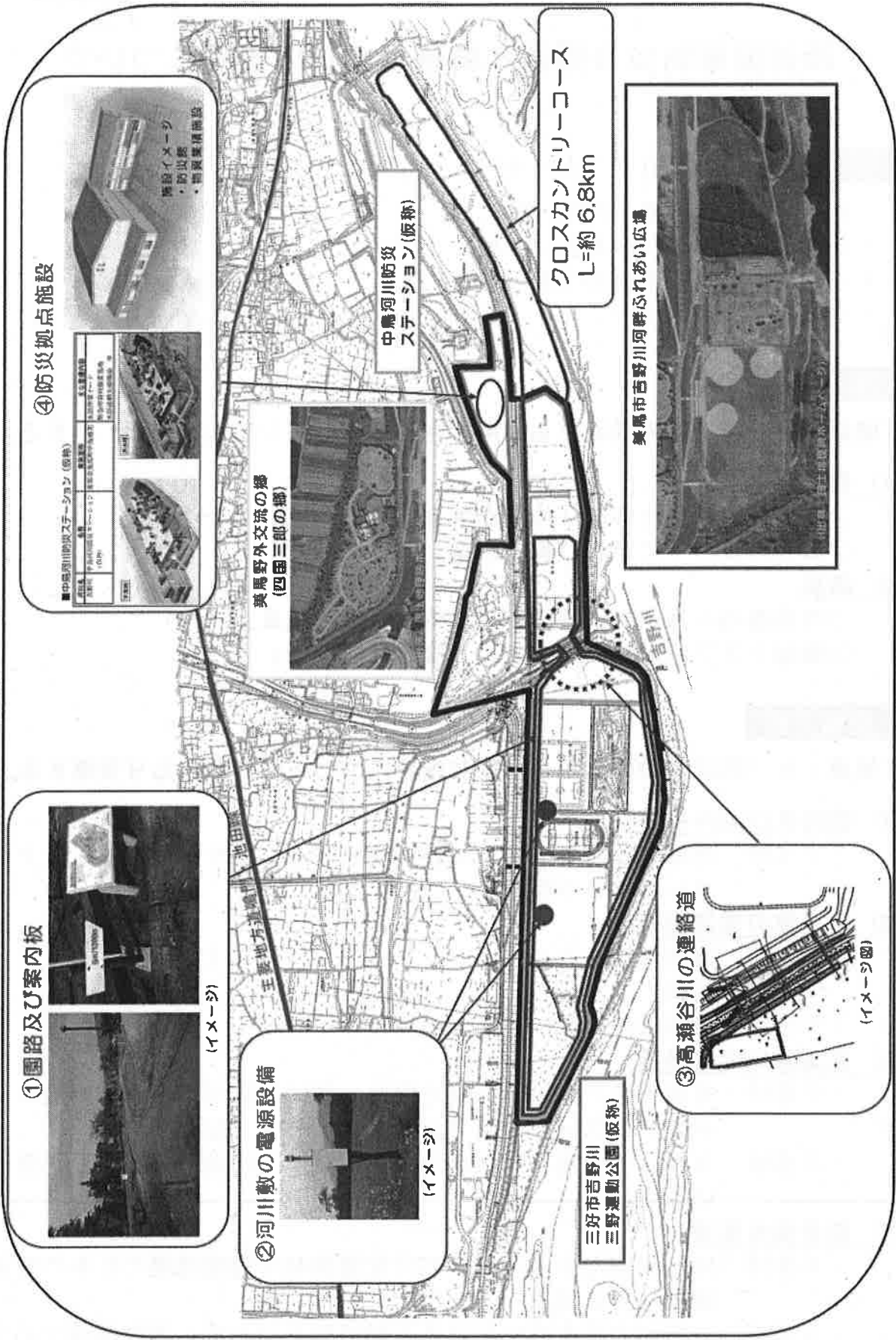
(3) 高瀬谷川の連絡道

- ・平常時：美馬市と三好市の公園施設を一体的に利用する西部圏域のクロスカントリーやマラソン大会、イベントなどに活用
- ・災害時：自衛隊や緊急消防援助隊及び広域緊急援助隊の円滑な部隊展開に活用

(4) 防災拠点施設

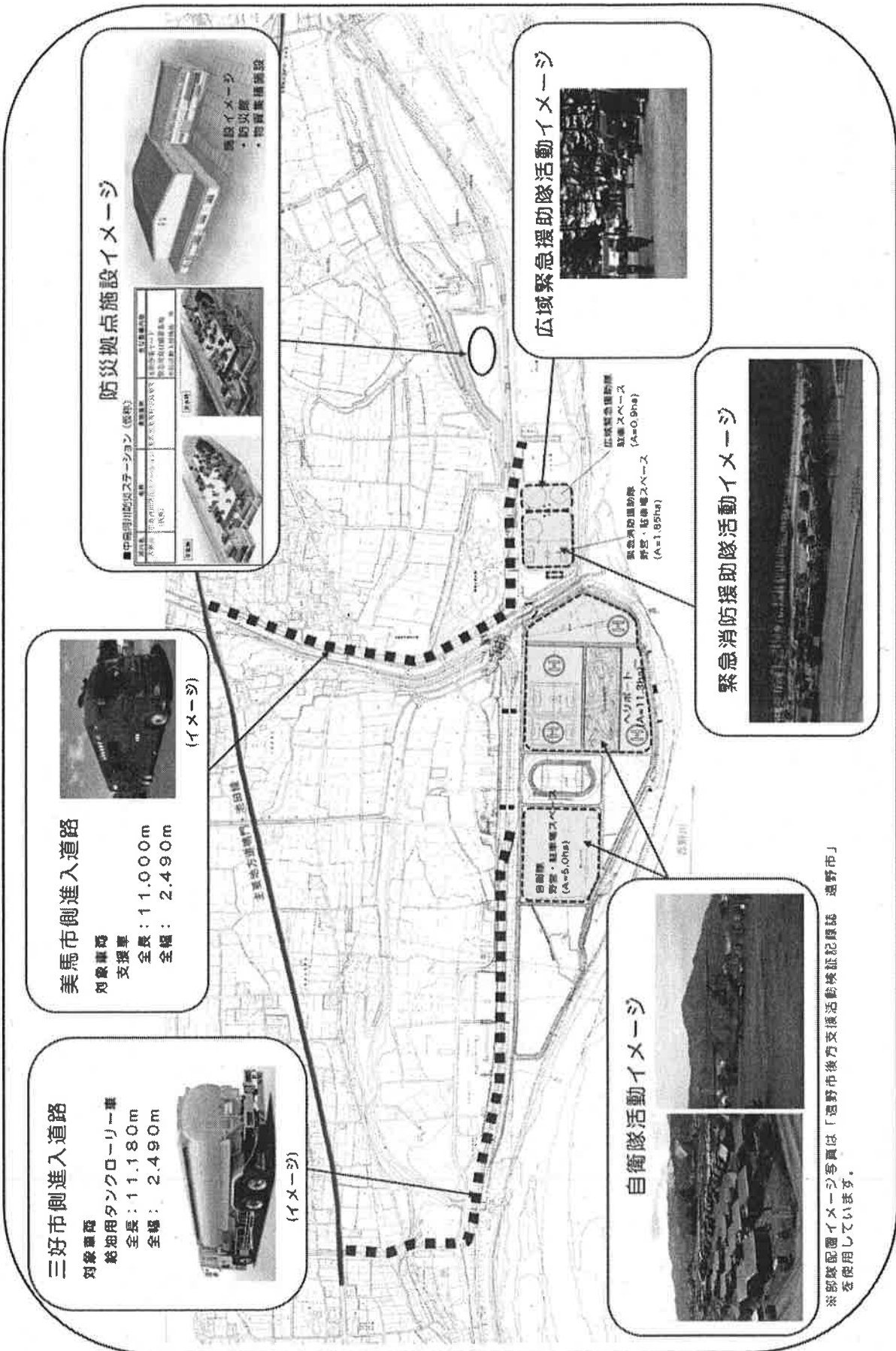
- ・平常時：防災講座などの住民の防災意識啓発や健康増進のための講習会開催などに活用
- ・災害時：吉野川の洪水時における水防活動をはじめ、西部圏域での大規模災害時における広域応援部隊の活動や南海トラフ巨大地震時における沿岸地域に対する後方支援の拠点に活用

平面図（施設整備イメージ）




※写真及び図面はイメージとして記載しています。

広域応援部隊の展開（案）



三好市側進入道路
対象車両
給油用タンクローリー車
全長：11.180m
全幅：2.490m



(イメージ)

美馬市側進入道路
対象車両
支援車
全長：11.000m
全幅：2.490m



(イメージ)

防災拠点施設イメージ

計画年度 2025年度 事業名 災害対策特別交付金 事業内容 災害対策特別交付金 実施年度 2025年度 実施期間 2025年度 実施場所 美馬市	施設概要 災害対策特別交付金 災害対策特別交付金 災害対策特別交付金
--	---



施設イメージ
・防火壁
・物資高層庫

自衛隊活動イメージ



緊急消防援助隊活動イメージ



広域緊急援助隊活動イメージ



※部隊配属イメージ写真は「遠野市後方支援活動体験記録誌 遠野市」を参照しています。

※写真及び図面はイメージとして記載しています。

