

平成31年3月31日現在

森林資源現況表

徳島県

はじめに

森林は、地球温暖化の防止、国土の保全、水源のかん養、生物多様性の保全など私たちが生活をしていく上で重要な役割を果たしています。

森林の多様な役割に対する期待が高まる中、適切な森林政策の立案及び遂行のためには、森林資源の実態を的確に把握しておくことが必要です。

県では、県下の民有林を5つの地域に分けて継続的に調査を実施しており、この結果をもとに、森林法の規定に基づく地域森林計画の樹立を行っています。

この冊子は、調査資料の中から森林資源の現況を中心として取りまとめたものです。業務の上で参考にしていただけたら幸いです。

最後になりましたが、調査にあたり御協力いただきました各位に厚くお礼申し上げます。

平成31年3月31日

徳島県農林水産部林業戦略課長 山岡 嘉暉

本表使用上の留意事項

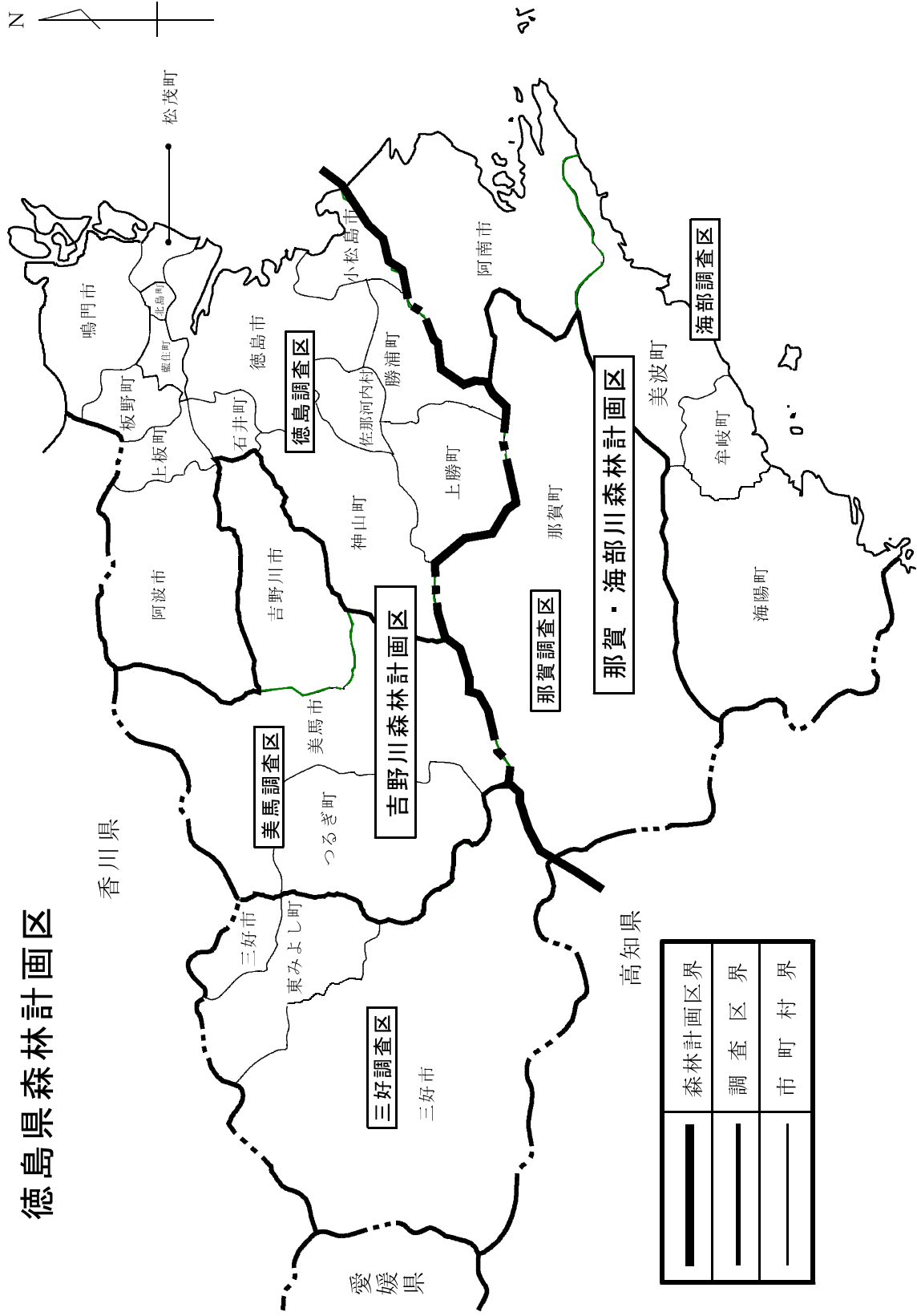
本表では、地域森林計画の樹立のために実施した調査結果を用いている。

したがって各森林調査区によって調査年度を異にしており、県計はそれらを集計したものであることに留意していただきたい。なお、次回の調査予定年度は次のとおりとなっており、調査終了を待ち更新することになっている。

計画区	調査区	該当する区域	本表の調査年度	次回の調査年度
吉野川	徳島	徳島市，鳴門市，小松島市，阿波市，勝浦郡，名東郡，名西郡，板野郡（14市町村）	平成26年度	平成31年度
	美馬	吉野川市，美馬市，美馬郡（3市町）	平成27年度	平成32年度
	三好	三好市，三好郡（2市町）	平成28年度	平成33年度
那賀・海部川	那賀	那賀郡（1町）	平成29年度	平成34年度
	海部	阿南市，海部郡（4市町）	平成30年度	平成35年度

- 注. 1 集計のうち、小計は東部農林水産局又は総合県民局計、合計は森林調査区計を表している。
- 2 各機関等の集計は各林小班の数値を積み上げた参考値であり、各機関が保有する値と一致しない場合がある。
- 3 数値は原則として単位止めとしているため、計と各欄の集計が一致しない場合がある。
- 4 土地総数は、国土地理院「平成30年全国都道府県市区町村別面積調」による。
- 5 国有林のうち、林野庁は国有林野経営規程第7条に規定される国有林を、他省庁は国家行政組織法第3条で定める行政機関（林野庁を除く）が所管する国有林をいう。
- 6 県有林は、林業戦略課が所管する県有林事業対象森林のみを記載しており、市町村有林には財産区有林を含めている。
- 7 平成23年度にスギ林分収穫表，平成24年度にヒノキ林分収穫表を改正したため，材積が大幅に増加している。

徳島県森林計画区



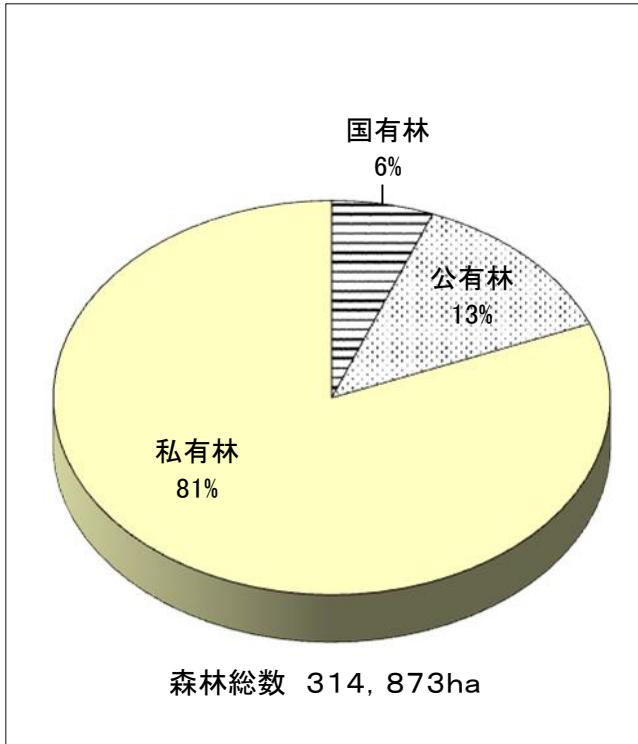
	森林計画区界
	調査区界
	市町村界

目 次

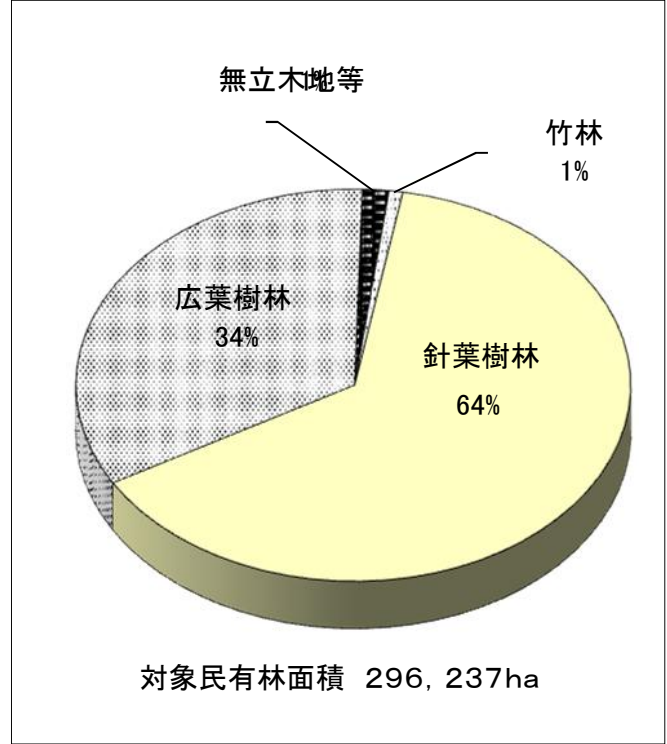
グラフで見る徳島県の森林資源	5
第1表 森林管理形態別面積表（国有林を含む）	7
第2表 民有林管理形態別蓄積表	8
第3表 林相別面積表	9
第4表 人天別・針広別蓄積表	10
第5表 針広別面積・蓄積・成長量表	11
第6表 立木地針広別・人天別・樹種別面積表	12
第7表 スギ・ヒノキ人工林成熟度比較表	13
第8表 私有林所有規模別面積表	14
第9表 私有林 在・不在村別面積表	15
第10表 標高階別森林面積表	16
第11表 傾斜階別森林面積表	17
第12表 針葉樹齡級別面積表	18
第13表 スギ人工林齡級別面積表	19
第14表 ヒノキ人工林齡級別面積表	20
第15表 スギ・ヒノキ人工林齡級別面積表	21
参考資料 市町村別森林資源現況表（針広別・人天別・樹種別・齡級別）	22

グラフで見る徳島県の森林資源

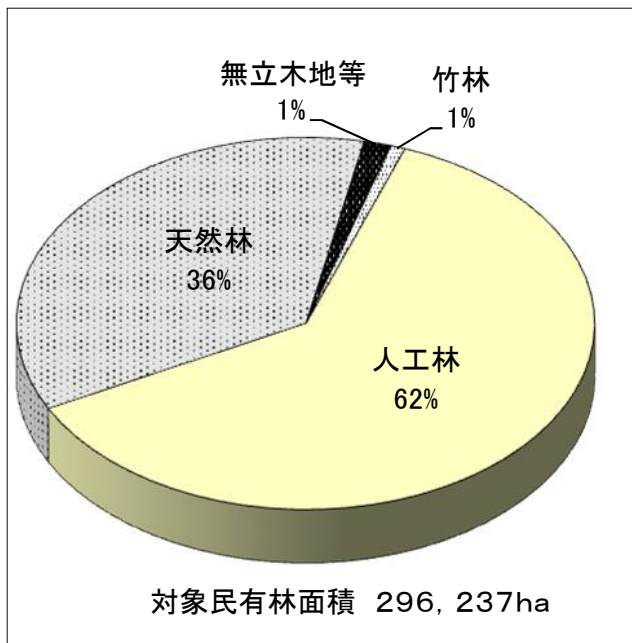
■ 森林管理形態別面積(第1表)



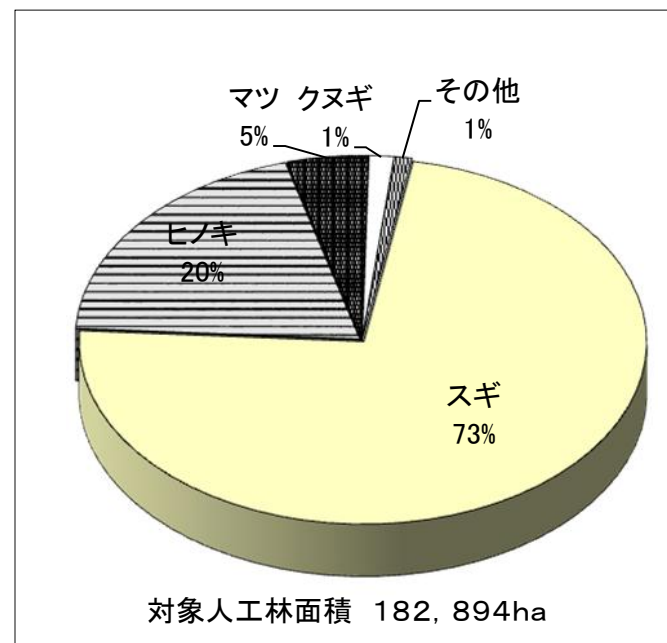
■ 針広別森林面積(第3表)

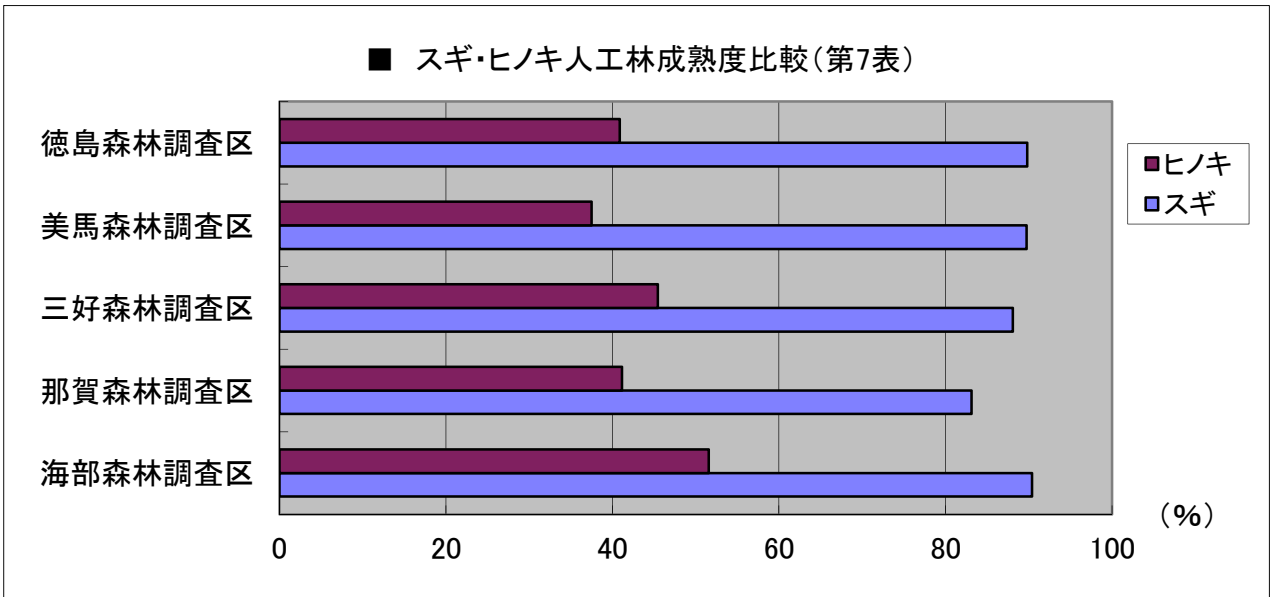
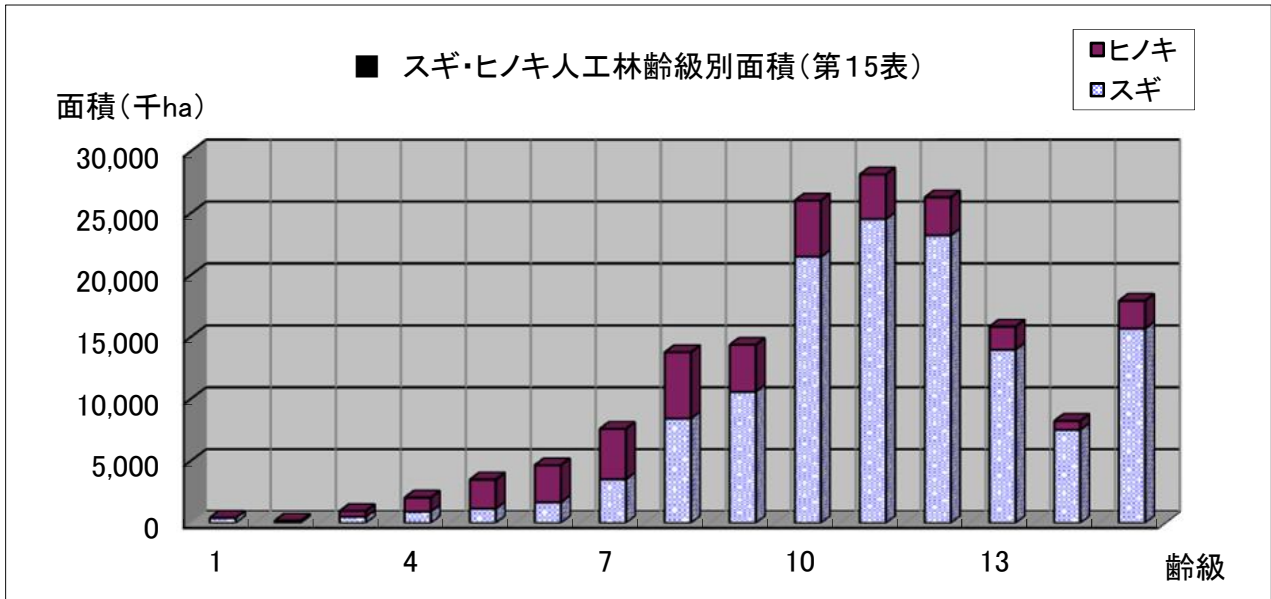


■ 人天別森林面積(第3表)

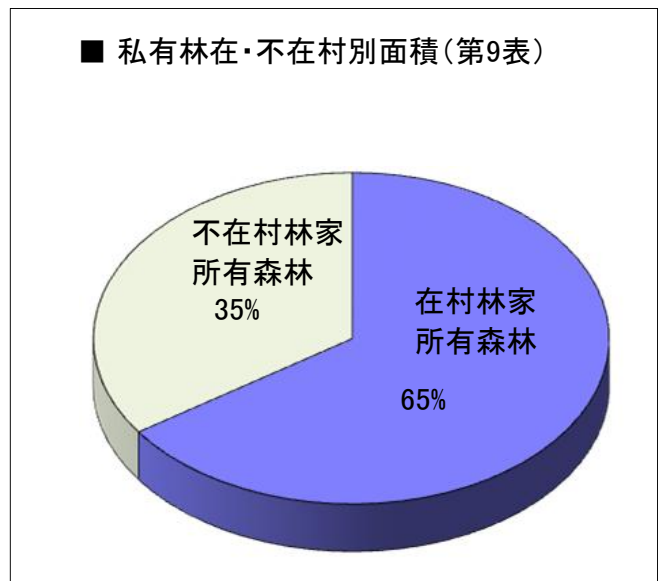
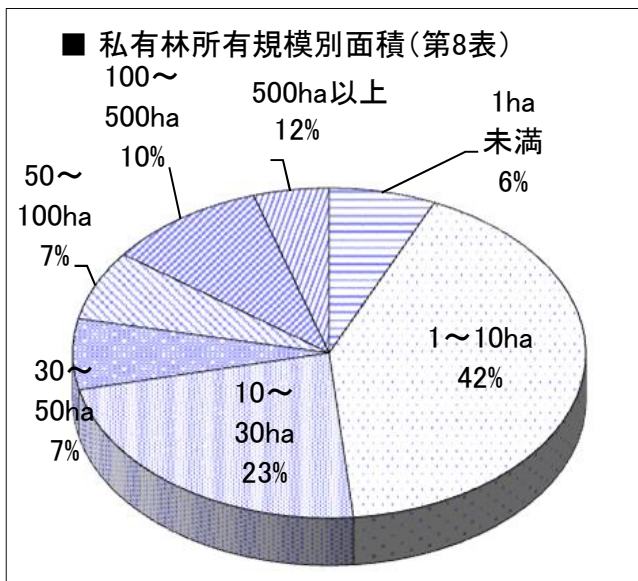


■ 人工林樹種別面積(第6表)





注)スギ・ヒノキ人工林のうち、標準伐期齢級以上の林分が占める割合



第1表 森林管理形態別面積表

森林 計画区	森林 調査区	出 先 機 関	市 町 村	土地総数	国有林		民 有 林						計 画 対 象 森 林 計	計 画 対 象 外 森 林 計	森 林 總 数	森 林 比 率 %							
					林野庁	官行 造林	他省庁	計	公有林			推 進 機 構					私 有 林						
									市町村 有 林	地方公 共 団 体	森 林 總 研												
県 有 林	県 造 林	市 町 村 有 林	地方公 共 団 体	森 林 總 研	推 進 機 構	計	私 有 林	計 画 対 象 森 林 計	計 画 対 象 外 森 林 計	森 林 總 数	森 林 比 率 %												
吉野川 (H.28)	徳島 (H.26)	東部徳島	徳島市	19,139		21	2	23	102	115		11	231	4,787	5,018	3	5,044	26					
			鳴門市	13,566			5	5	101	30				164	6,915	7,079	3	7,087	52				
			小松島市	4,537			3	3		2	7			9	644	653	1	657	14				
			勝浦町	6,983						134	3		203	490	4,234	4,725		4,725	68				
			上勝町	10,963				2	2	166	80	42	322	872	8,817	9,689		9,691	88				
			佐那河内村	4,228		7			30	70	34		43	177	2,715	2,892		2,899	69				
			石井町	2,885			3			10				30	281	311		314	11				
			神山町	17,330		1			172	235	22		258	952	13,516	14,469		14,897	86				
			松茂町	1,424						2				2	1	3		4					
			北島町	874																			
			藍住町	1,627																			
			板野町	3,622																			
			上板町	3,458		1					203				305	906	1,211	2	1,214	35			
			小計	90,636	427	18	472	28	127	3	130	508	179	837	3,500	44,212	47,711	10	48,193	53			
阿波市	19,111	127	3	130	214			741	1	1,037	122	2,242	7,663	9,905	13	10,048	53						
合計	109,747	427	21	602	708	155	21	602	509	1,216	959	5,742	51,876	57,617	23	58,242	53						
美馬 (H.27)	吉野川市	西部吉野川	吉野川市	14,414		104	1	105	222	6	10		468	7,666	8,134		8,239	57					
			小計	33,525		231	4	235	963	7	1,047	122	2,710	15,329	18,039	13	18,287	55					
			美馬市	36,714	632	74	18	724	193	130	681	26	951	1,218	3,199	25,090	28,288	1	29,013	79			
			つるぎ町	19,484	1,752	74	6	1,758	58	176	213	18	30	326	821	14,148	14,969	1	16,728	86			
			小計	56,198	2,383	74	24	2,481	251	306	894	43	981	1,545	4,020	39,237	43,257	2	45,741	81			
			合計	70,612	2,383	178	25	2,586	468	319	1,117	49	991	1,545	4,488	46,902	51,391	2	53,980	76			
			三好 (H.28)	三好市	西部三好	三好市	72,142		416	93	9,524	1,797	41	2,746	1,612	8,006	47,132	55,138	3	64,665	90		
						東みよし町	12,248		114	14	128	45	23	438	82	626	8,951	9,577	2	9,707	79		
						合計	84,390	9,015	530	107	9,652	1,400	448	1,842	64	3,184	1,694	8,632	56,083	64,715	5	74,372	88
						計画区計	264,749	11,825	863	153	12,840	2,576	1,162	4,913	622	5,392	4,198	18,862	154,860	173,723	30	186,594	70
			那賀 (H.29)	那賀町	南部那賀	那賀町	69,498		507	19	4,413	1,741	378	5,657	2,180	10,664	50,881	61,545		65,958	95		
						合計	69,498	3,887	507	19	4,413	378	1,741	378	5,657	2,180	10,664	50,881	61,545		65,958	95	
						阿南市	27,925			6	6	23	75	146	69	32	486	831	14,120	14,951	2	14,959	54
						小計	97,423	3,887	507	25	4,419	401	404	1,886	447	5,689	2,666	11,495	65,002	76,495	2	80,916	83
海部 (H.30)	牟岐町	南部美波	牟岐町	5,662			1	1	224	8	664	316	1,261	3,631	4,892		4,893	86					
			美波町	14,074			10	122	41	136	19	395	938	2,641	9,727	12,367		12,489	89				
			海陽町	32,767	570	625	23	1,218	734	345	1,169	21	2,717	1,558	6,544	22,215	28,759	3	29,980	91			
			小計	52,503	570	737	34	1,341	824	481	2,505	48	3,775	2,812	10,446	35,574	46,019	3	47,363	90			
合計	80,428	570	737	40	1,347	847	555	2,651	117	3,807	3,298	11,277	49,694	60,969	5	62,321	77						
県	計画区計		計画区計	149,926	4,457	1,244	59	5,760	4,391	495	9,465	5,478	21,941	100,575	122,514	5	128,279	86					
			合計	414,675	16,282	2,107	210	18,600	3,801	2,047	9,304	1,118	14,857	9,676	40,803	255,435	296,237	35	314,873	76			

第2表 民有林管理形態別蓄積表

単位: m3

森林計画区	森林調査区	出先機関	市町村	計画対象森林計	県有林	県行造林	市町村有林	地方公共団体	私有林及び森林総研、推進機構			
吉野川 (H.28)	徳島	東部徳島	徳島市	885,940		934	24,768	12,814	847,424			
			鳴門市	668,091		13,986	8,735	2,654	642,716			
			小松島市	50,954			73	449	50,432			
			勝浦町	1,518,997	24,863	17,039	50,936	263	1,425,896			
			上勝町	3,832,533	37,308	48,936	52,955	15,901	3,677,433			
			佐那河内村	677,209		8,466	15,130	5,041	648,572			
			石井町	40,886	4,448		1,298	58	35,082			
			神山町	5,927,355	88,577	19,408	79,153	35,634	5,704,583			
			松茂町	559			32	315	212			
			北島町									
			藍住町									
			板野町	134,602			22,332	180	112,090			
			上板町	87,223			15,715	35	71,473			
			小計	13,824,349	155,196	108,769	271,127	73,344	13,215,913			
阿波市	1,328,874	36,506	32,955	105,568	124	1,153,721						
合 計	15,153,223	191,702	141,724	376,695	73,468	14,369,634						
美馬 (H.27)	美馬	西部美馬	吉野川市	2,294,974	94,938	7,845	63,165	1,591	2,127,435			
			小計	2,294,974	94,938	7,845	63,165	1,591	2,127,435			
			美馬市	8,015,998	77,523	35,445	219,184	6,835	7,677,011			
			つるぎ町	5,187,776	26,747	109,175	108,612	7,028	4,936,214			
			小計	13,203,774	104,270	144,620	327,796	13,863	12,613,225			
			合 計	15,498,748	199,208	152,465	390,961	15,454	14,740,660			
			三好	17,254,628	655,918	206,089	684,505	11,449	15,696,667			
			三好市	2,257,934		11,912	13,626	9,353	2,223,043			
			東みよし町									
			合 計	19,512,562	655,918	218,001	698,131	20,802	17,919,710			
			計画区計	50,164,533	1,046,828	512,190	1,465,787	109,724	47,030,004			
			那賀 海部川 (H.30)	那賀	南部那賀	那賀町	27,642,766	109,928	171,849	730,652	93,828	26,536,509
						合 計	27,642,766	109,928	171,849	730,652	93,828	26,536,509
						阿南市	3,778,677		37,572	31,719	11,967	3,697,419
小計	31,421,443	109,928				209,421	762,371	105,795	30,233,928			
牟岐町	1,473,284	14,886					63,457	1,785	1,393,156			
美波町	3,389,043	11,705				57,236	216,943	3,036	3,100,123			
海陽町	11,442,943	214,867				178,386	462,451	6,247	10,580,992			
小計	16,305,270	241,458				235,622	742,851	11,068	15,074,271			
合 計	20,083,947	241,458				273,194	774,570	23,035	18,771,690			
計画区計	47,267,113	351,386				445,043	1,505,222	116,863	45,308,199			
県 計	97,891,246	1,398,214				957,233	2,971,009	226,587	92,338,203			

第3表 林相別面積表

単位:ha

森林 計画区	森林 調査区	出先 機関	市町村	民有林 総数	立木						天然林			竹林	無立木地			更新 困難地		
					数			数			数		伐採 跡地		未立 木地	総数	伐採 跡地		未立 木地	総数
					総 数	針葉樹	広葉樹	総 数	針葉樹	広葉樹	針葉樹	広葉樹								
吉野川 (H.28)			徳島市	5,018	4,764	1,503	3,261	999	984	16	3,765	520	3,245	188	65	1	64			
			鳴門市	7,079	6,884	1,323	5,561	848	717	131	6,036	606	5,430	61	132		132	2		
			小松島市	653	401	63	338	50	50		351	12	338	248	3		3	1		
			勝浦町	4,725	4,657	3,582	1,075	3,352	3,332	20	1,305	251	1,055	12	56	7	7	49		
			上勝町	9,689	9,555	7,758	1,797	7,730	7,636	94	1,824	122	1,703	30	102	81	81	21	2	
			佐那河内村	2,892	2,845	1,068	1,777	863	853	11	1,981	215	1,766	7	40	5	5	35	1	
			石井町	311	286	70	216	18	18		267	52	216	21	5			5		
			神山町	14,469	14,205	11,284	2,921	10,235	10,187	48	3,970	1,097	2,872	108	153	8	8	145	3	
			松茂町	3	3	3		3												
			北島町																	
			藍住町																	
			板野町	1,662	1,593	285	1,308	213	179	34	1,381	106	1,274	21	45	1	1	45	2	
			上板町	1,211	1,166	197	969	136	135	1	1,030	62	968	18	24	18	18	6	3	
			小計	47,711	46,358	27,135	19,222	24,447	24,093	355	21,911	3,043	18,868	715	625	121	121	504	14	
阿波市	9,905	9,731	4,845	4,886	4,161	4,092	69	5,570	754	4,817	56	106	39	39	66	13				
合計	57,617	56,089	31,981	24,108	28,608	28,184	424	27,481	3,796	23,685	770	731	161	161	570	26				
美馬 (H.27)			吉野川市	8,134	7,991	5,594	2,397	4,398	135	3,593	1,331	2,262	111	28	10	10	18	4		
			小計	18,039	17,722	10,439	7,283	8,559	8,354	204	9,163	2,085	7,079	167	134	49	49	84	17	
			美馬市	28,288	27,520	16,702	10,818	15,531	15,156	375	11,989	1,546	10,443	503	211	88	88	123	55	
			つるぎ町	14,969	14,717	9,729	4,988	9,532	9,421	111	5,185	308	4,877	197	45	23	23	22	9	
			小計	43,257	42,237	26,431	15,806	25,062	24,577	486	17,175	1,854	15,320	700	256	111	111	145	64	
			合計	51,391	50,228	32,025	18,203	29,460	28,839	621	20,768	3,186	17,582	811	284	121	121	163	69	
			三好市	55,138	53,959	33,377	20,582	33,974	32,525	1,449	19,985	852	19,133	503	334	254	254	80	342	
			東みよし町	9,577	9,429	5,439	3,989	5,270	5,048	222	4,159	392	3,767	106	41	29	29	12	1	
			合計	64,715	63,388	38,816	24,572	39,244	37,573	1,671	24,144	1,244	22,900	609	375	283	283	93	343	
			計画区計	173,723	169,705	102,822	66,883	97,312	94,596	2,716	72,393	8,226	64,167	2,190	1,390	564	564	826	438	
那賀 海部川 (H.30)			那賀町	61,545	60,619	47,152	13,467	47,131	46,715	416	13,488	437	13,051	69	664	567	96	193		
			合計	61,545	60,619	47,152	13,467	47,131	46,715	416	13,488	437	13,051	69	664	567	96	193		
			阿南市	14,951	12,871	7,259	5,612	6,891	6,870	21	5,979	389	5,591	2,024	56	13	13	43		
			小計	76,495	73,490	54,411	19,079	54,022	53,585	437	19,468	826	18,642	2,093	720	580	580	140	193	
			牟岐町	4,892	4,854	3,048	1,805	3,041	3,038	3	1,812	10	1,802	29	10	7	7	2		
			美波町	12,367	12,174	6,904	5,270	6,872	6,843	29	5,302	61	5,241	140	53	33	33	20		
			海陽町	28,759	28,474	21,718	6,756	21,646	21,601	45	6,828	117	6,711	57	212	183	183	30	15	
			小計	46,019	45,502	31,671	13,831	31,560	31,483	77	13,942	188	13,754	226	275	223	223	52	16	
			合計	60,969	58,372	38,930	19,443	38,451	38,353	98	19,922	577	19,345	2,250	331	236	236	95	16	
			計画区計	122,514	118,991	86,081	32,910	85,582	85,068	514	33,410	1,014	32,396	2,319	995	803	803	192	209	
県計	296,237	288,697	188,903	99,793	182,894	179,664	3,230	105,803	9,239	96,563	4,509	2,385	1,367	1,367	1,017	647				

第4表 人天別・針広別蓄積表

単位：m3

森林 計画区	森林 調査区	出先 機関	市町村	立				地				天然林					
				総数		人工林		広葉樹		針葉樹		針葉樹		針葉樹			
				総数	針葉樹	総数	針葉樹	総数	針葉樹	総数	針葉樹	総数	針葉樹	総数	針葉樹		
吉野川 (H.28)			徳島市	885,940	570,515	315,425	443,737	442,599	1,138	442,203	127,916	314,287					
			鳴門市	668,091	260,764	407,327	147,045	137,710	9,335	521,046	123,054	397,992					
			小松島市	50,954	20,907	30,047	17,738	17,738		33,216	3,169	30,047					
			勝浦町	1,518,997	1,430,789	88,208	1,373,406	1,372,398	1,008	145,591	58,391	87,200					
			上勝町	3,832,533	3,667,418	165,115	3,637,288	3,637,288	3,837	191,408	30,130	161,278					
			佐那河内村	677,209	477,916	199,293	417,162	416,364	798	260,047	61,552	198,495					
			石井町	40,886	19,437	21,449	6,165	6,155	10	34,721	13,282	21,439					
			神山町	5,927,355	5,625,239	302,116	5,340,894	5,337,395	3,499	586,461	287,844	298,617					
			松茂町	559	536	23	536	536		23							
			北島町														
			藍住町														
			板野町	134,602	50,522	84,080	30,568	29,236	1,332	104,034	21,286	82,748					
			上板町	87,223	30,922	56,301	19,933	19,892	41	67,290	11,030	56,260					
			小計	13,824,349	12,154,965	1,669,384	11,438,309	11,417,311	20,998	2,386,040	737,654	1,648,386					
美馬 (H.27)			阿波市	1,328,874	961,819	367,055	823,786	820,589	3,197	505,088	141,230	363,858					
			合計	15,153,223	13,116,784	2,036,439	12,262,095	12,237,900	24,195	2,891,128	878,884	2,012,244					
			吉野川市	2,294,974	2,018,072	276,902	1,702,731	1,686,971	15,760	592,243	331,101	261,142					
			小計	3,623,848	2,979,891	643,957	2,526,517	2,507,560	18,957	1,097,331	472,331	625,000					
			美馬市	8,015,998	6,708,712	1,307,286	6,401,288	6,361,985	39,303	1,614,710	346,727	1,267,983					
			つるぎ町	5,187,776	4,533,849	653,927	4,470,462	4,459,276	11,186	717,314	74,573	642,741					
			小計	13,203,774	11,242,561	1,961,213	10,871,750	10,821,261	50,489	2,332,024	421,300	1,910,724					
			合計	15,498,748	13,260,633	2,238,115	12,574,481	12,508,232	66,249	2,924,267	752,401	2,171,866					
			三好 (H.28)			三好市	17,254,628	14,722,959	2,531,669	14,695,583	14,529,697	165,886	2,559,045	193,262	2,365,783		
						東みよし町	2,257,934	1,807,819	450,115	1,745,764	1,721,910	23,854	512,170	85,909	426,261		
						合計	19,512,562	16,530,778	2,981,784	16,441,347	16,251,607	189,740	3,071,215	279,171	2,792,044		
						計画区計	50,164,533	42,908,195	7,256,338	41,277,923	40,997,739	280,184	8,886,610	1,910,456	6,976,154		
			那賀 (H.29)			那賀町	27,642,766	25,660,067	1,982,699	25,589,850	25,553,757	36,093	2,052,916	106,310	1,946,606		
						合計	27,642,766	25,660,067	1,982,699	25,589,850	25,553,757	36,093	2,052,916	106,310	1,946,606		
阿南市	3,778,677	3,312,544				466,133	3,223,866	3,223,419	1,447	554,811	90,125	464,686					
小計	31,421,443	28,972,611				2,448,832	28,813,716	28,776,176	37,540	2,607,727	196,435	2,411,292					
海部 (H.30)			牟岐町	1,473,284	1,329,624	143,660	1,327,310	1,327,130	180	145,974	2,494	143,480					
			美波町	3,389,043	2,968,040	421,003	2,953,972	2,951,887	2,085	435,071	16,153	418,918					
			海陽町	11,442,943	10,852,493	590,450	10,826,896	10,823,387	3,509	616,047	29,106	586,941					
			小計	16,305,270	15,150,157	1,153,113	15,108,178	15,102,404	5,774	1,197,092	47,753	1,149,339					
合計	20,083,947	18,462,701	1,621,246	18,332,044	18,324,823	7,221	1,751,903	137,878	1,614,025								
計画区計	47,726,713	44,122,768	3,603,945	43,921,894	43,878,580	43,314	3,804,819	244,188	3,560,631								
県	97,891,246	87,030,963	10,860,283	85,199,817	84,876,319	323,498	12,691,429	2,154,644	10,536,785								

第5表 針広別面積・蓄積・成長量表

森林計画区	森林調査区	出先機関	面積			蓄積			成長量			
			針葉樹		広葉樹		針葉樹		広葉樹		計	
			針葉樹	広葉樹	計	針葉樹	広葉樹	計	針葉樹	広葉樹	計	
吉野川 (H.28)	徳島	市町村	徳島市	1,503	3,261	4,764	570,515	315,425	885,940	5,843	4,356	10,199
			鳴門市	1,323	5,561	6,884	260,764	407,327	668,091	2,890	7,177	10,067
			小松島市	63	338	401	20,907	30,047	50,954	238	376	614
			勝浦町	3,582	1,075	4,657	1,430,789	88,208	1,518,997	17,769	1,420	19,189
			上勝町	7,758	1,797	9,555	3,667,418	165,115	3,832,533	46,248	2,797	49,045
			佐那河内村	1,068	1,777	2,845	477,916	199,293	677,209	5,891	2,665	8,556
			石井町	70	216	286	19,437	21,449	40,886	166	286	452
			神山町	11,284	2,921	14,205	5,625,239	302,116	5,927,355	59,922	4,388	64,310
			松茂町	3		3	536	23	559	2		2
			北島町									
			藍住町									
			板野町	285	1,308	1,593	50,522	84,080	134,602	628	1,668	2,296
			上板町	197	969	1,166	30,922	56,301	87,223	749	1,693	2,442
			美馬 (H.27)	美馬	小計	27,135	19,223	46,358	12,154,965	1,669,384	13,824,349	140,346
阿波市	4,845	4,886				9,731	961,819	367,055	1,328,874	20,979	7,099	28,078
合計	31,981	24,109				56,090	13,116,784	2,036,439	15,153,223	161,325	33,925	195,250
吉野川市	5,594	2,397				7,991	2,018,072	276,902	2,294,974	21,399	5,406	26,805
小計	10,439	7,283				17,722	2,979,891	643,957	3,623,848	42,378	12,505	54,883
美馬市	16,702	10,818				27,520	6,708,712	1,307,286	8,015,998	87,404	19,959	107,363
つるぎ町	9,729	4,988				14,717	4,533,849	653,927	5,187,776	53,593	9,126	62,719
小計	26,431	15,806				42,237	11,242,561	1,961,213	13,203,774	140,997	29,085	170,082
合計	32,025	18,203				50,228	13,260,633	2,238,115	15,498,748	162,396	34,491	196,887
三好 (H.28)	三好	33,377				20,582	53,959	14,722,959	2,531,669	17,254,628	196,705	30,662
那賀 (H.29)	那賀	小計	5,439	3,989	9,429	1,807,819	450,115	2,257,934	24,829	4,803	29,632	
			東みよし町	38,816	24,572	63,388	16,530,778	2,981,784	19,512,262	221,534	35,465	256,999
			合計	102,822	66,883	169,705	42,908,195	7,256,338	50,164,533	545,255	103,881	649,136
			那賀町	47,152	13,467	60,619	25,660,067	1,982,699	27,642,766	320,883	19,237	340,120
			谷	47,152	13,467	60,619	25,660,067	1,982,699	27,642,766	320,883	19,237	340,120
			阿南市	7,259	5,612	12,871	3,312,544	466,133	3,778,677	30,086	1,601	31,687
			小計	54,411	19,079	73,490	28,972,611	2,448,832	31,421,443	350,969	20,838	371,807
			牟岐町	3,048	1,805	4,854	1,329,624	143,660	1,473,284	15,884	1,035	16,919
			美波町	6,904	5,270	12,174	2,968,040	421,003	3,389,043	31,911	2,674	34,585
			海陽町	21,718	6,756	28,474	10,852,493	590,450	11,442,943	101,321	3,148	104,469
海部 (H.30)	海部	小計	31,671	13,831	45,502	15,150,157	1,155,113	16,305,270	149,116	6,867	155,973	
			合計	38,930	19,443	58,372	18,462,701	1,621,246	20,083,947	179,202	8,458	187,660
			計画区計	86,081	32,910	118,991	44,122,768	3,603,945	47,726,713	500,085	27,695	527,780
県	計	合計	188,903	99,793	288,697	87,030,963	10,860,283	97,891,246	1,045,340	131,576	1,176,916	

第6表 立木地針広別・人天別・樹種別面積表

単位:ha

森林 計画区	森林 調査区	出先 機関	市町村	針葉樹				天然林				葉樹				計	総計		
				人工林		天然林		人工林		天然林		人工林		天然林					
				スギ	ヒノキ	マツ	他針葉	小計	マツ	他針葉	小計	クヌギ	クスノキ	他広葉	小計			クヌギ	クスノキ
吉野川 (H.28)	徳島	徳島	徳島市	560	312	92	20	984	520	520	1,503	16	16	31	3,214	3,245	3,261	4,764	
			鳴門市	35	140	515	27	717	606	606	1,323	4	4	79	5,352	5,430	5,561	6,884	
			小松島市	23	23	3	1	50	12	12	63			7	331	338	338	401	
			勝浦町	2,374	864	85	9	3,332	229	21	3,582	20	20	1	1,054	1,055	1,075	4,657	
			上勝町	6,786	770	65	15	7,636	106	16	7,758	36	58	5	1,698	1,703	1,797	9,555	
			佐那河内村	578	260	12	1	853	215		1,068	11		14	1,752	1,766	1,777	2,845	
			石井町	6	12			18	52	70					215	216	216	286	
			神山町	7,784	1,707	688	8	10,187	1,094	3	11,284	45	3	116	2,756	2,872	2,921	14,205	
			松茂町			3		3			3								3
			北島町																
美馬 (H.27)	美馬	美馬	板野町	4	56	116	3	179	106	106	285	21	13	26	1,249	1,274	1,308	1,593	
			上板町	5	116	14	1	135	62	62	197	1			968	968	969	1,166	
			小計	18,155	4,259	1,593	86	24,093	3,003	40	27,135	276	79	355	18,589	18,868	19,223	46,358	
			阿波市	384	2,225	1,082	400	4,092	754		4,845	41	29	69	4,729	4,817	4,886	9,731	
			合 計	18,539	6,484	2,675	486	28,184	3,756	40	31,981	317	107	424	23,318	23,685	24,109	56,090	
			吉野川市	2,414	1,092	746	10	4,263	1,331		5,594	129	5	135	4	2,258	2,262	2,397	7,991
			小計	2,798	3,318	1,828	411	8,354	2,085		10,439	170	34	204	92	6,987	7,079	7,283	17,722
			美馬市	10,360	3,653	1,107	37	15,156	1,468	78	16,702	334	41	375	10,443	10,443	10,818	27,520	
			つるぎ町	7,391	1,418	605	7	9,421	293	15	9,729	96	14	111	4,877	4,877	4,988	14,717	
			小計	17,751	5,070	1,712	44	24,577	1,761	93	26,431	430	55	486	15,320	15,320	15,806	42,237	
三好 (H.28)	三好	三好	合 計	20,165	6,163	2,458	54	28,839	3,092	93	3,186	61	621	4	17,578	17,582	18,203	50,228	
			三好市	22,328	8,505	1,541	150	32,525	823	28	33,377	1,388	61	1,449	24	19,109	19,133	20,582	53,959
			東みよし町	1,804	2,283	950	11	5,048	392		5,439	216	6	222		3,766	3,767	3,989	9,429
			合 計	24,132	10,788	2,492	161	37,573	1,215	28	38,816	1,605	67	1,671	25	22,876	22,900	24,572	63,388
			合 計	62,835	23,435	7,625	701	94,596	8,064	161	102,822	2,481	235	2,716	396	63,772	64,167	66,883	169,705
			那賀	42,600	4,014	82	19	46,715	55	381	47,152	63	353	416	1	13,051	13,051	13,467	60,619
			合 計	42,600	4,014	82	19	46,715	55	381	47,152	63	353	416	1	13,051	13,051	13,467	60,619
			那賀	4,919	1,653	237	62	6,870	389		7,259	14	7	21		5,591	5,591	5,612	12,871
			合 計	47,518	5,667	319	81	53,585	444	381	54,411	78	360	437	1	18,641	18,642	19,079	73,490
			海部	1,955	958	53	72	3,038	10		3,048	2	1	3		1,802	1,802	1,805	4,854
合 計	4,307	2,124	281	131	6,843	59	2	6,904	9	20	29		5,241	5,241	5,270	12,174			
海部	17,196	4,098	132	176	21,601	108	9	21,718	20	25	45		6,711	6,711	6,756	28,474			
合 計	23,458	7,179	466	380	31,483	178	10	31,671	31	46	77		13,754	13,754	13,831	45,502			
合 計	28,377	8,832	703	441	38,353	566	10	38,930	45	53	98		19,345	19,345	19,443	58,372			
計画区計	70,976	12,846	785	461	85,068	622	392	86,081	108	406	514	1	32,396	32,396	32,910	118,991			
県	133,812	36,281	8,409	1,162	179,664	8,686	553	188,903	2,589	641	3,230	396	96,167	96,563	99,793	288,697			

第7表 スギ・ヒノキ人工林成熟度比較表

森林調査区	森林調査区	出先機関	市町村	計画対象 民有林面積	人工林		スギ		ヒノキ		成熟度			
					面積	人工林率	面積	9齢級以上	面積	10齢級以上				
吉野川 (H.28)	徳島	徳島市	徳島市	5,018	999	20	560	517	312	163	52			
			鳴門市	7,079	848	12	35	23	140	41	29			
			小松島市	653	50	8	23	21	23	12	54			
			勝浦町	4,725	3,352	71	2,374	2,129	864	523	61			
			上勝町	9,689	7,730	80	6,786	5,996	770	257	33			
			佐那河内村	2,892	863	30	578	534	260	99	38			
			石井町	311	18	6	6	5	12	4	31			
			神山町	14,469	10,235	71	7,784	7,187	1,707	978	57			
			松茂町	3	3									
			北島町											
			藍住町											
			板野町	1,662	213	13	4	4	56	14	25			
上板町	1,211	136	11	5	5	116	31	27						
小計	47,711	24,447	51	18,155	16,421	4,259	2,123	50						
阿波市	9,905	4,161	42	384	228	2,225	529	24						
合計	57,617	28,608	50	18,539	16,649	6,484	2,651	41						
美馬 (H.27)	吉野川市	小計	吉野川市	8,134	4,398	54	2,414	2,187	1,092	545	50			
			小計	18,039	8,559	47	2,798	2,415	3,318	1,074	32			
			美馬市	28,288	15,531	64	10,360	9,292	3,653	1,248	34			
			つるぎ町	14,969	9,532	64	7,391	6,614	1,418	518	37			
			小計	43,257	25,062	58	17,751	15,906	5,070	1,766	35			
			合計	51,391	29,460	57	20,165	18,093	6,163	2,311	37			
			三好 (H.28)	三好市	東みよし町	三好市	55,138	33,974	62	22,328	19,741	8,505	3,949	46
						東みよし町	9,577	5,270	55	1,804	1,513	2,283	953	42
						合計	64,715	39,244	61	24,132	21,254	10,788	4,902	45
						計画区計	173,723	97,312	56	62,835	55,996	23,435	9,864	42
			那賀 (H.29)	那賀町	合計	那賀町	61,545	47,131	77	42,600	35,407	4,014	1,651	41
						合計	61,545	47,131	77	42,600	35,407	4,014	1,651	41
阿南市	14,951	6,891				46	4,919	4,557	1,653	887	54			
小計	76,495	54,022				71	47,518	39,964	5,667	2,358	42			
海部 (H.30)	牟岐町	美波町	牟岐町	4,892	3,041	62	1,955	1,650	958	439	46			
			美波町	12,367	6,872	56	4,307	3,893	2,124	900	42			
			海陽町	28,759	21,646	75	17,196	15,546	4,098	2,326	57			
			小計	46,019	31,560	69	23,458	21,089	7,179	3,666	51			
合計	60,969	38,451	63	28,377	25,646	8,832	4,553	52						
計画区計	122,514	85,582	70	70,976	61,053	12,846	6,204	48						
県計	296,237	182,894	62	133,812	117,049	36,281	16,068	44						

注：成熟度は、全体面積に占める標準伐期齢以上の割合(百分率)で表している。

第8表 私有林所有規模別面積表

森林 計画区	森林 調査区	出先 機関	市町村	1ha未満		1ha-10ha		10ha-30ha		30ha-50ha		50ha-100ha		100ha-500ha		500ha以上		合 計				
				員数	面積	員数	面積	員数	面積	員数	面積	員数	面積	員数	面積	員数	面積					
吉野川 (H.28)	徳島	徳島市	徳島市	2,186	797	1,048	2,727	58	945	6	215	2	103						3,300	4,787		
			鳴門市	1,292	514	933	2,818	96	1,564	11	399	9	609	7	1,011				2,348	6,915		
			小松島市	703	268	176	365	1	12											880	644	
			勝浦町	993	408	616	1,829	53	823	5	198	6	398	4	579					1,677	4,234	
			上勝町	1,011	411	855	2,956	148	2,342	21	795	11	783	5	785	1	745			2,052	8,817	
			佐那河内村	484	198	506	1,648	48	672	3	115	1	82							1,042	2,715	
			石井町	385	119	82	152	1	10											468	281	
			神山町	2,626	1,065	2,180	7,158	223	3,315	18	672	11	674	4	632					5,062	13,516	
			松茂町			1	1														1	1
			北島町																			
美馬 (H.27)	美馬市	藍住町																				
		板野町	327	134	228	601	32	478	3	129	1	51						591	1,394			
		上板町	115	37	116	377	24	375	2	65	1	52						258	906			
		小計	10,122	3,950	6,741	20,633	684	10,535	69	2,588	42	2,752	20	3,007	1	745			17,679	44,210		
		東部吉野川	1,663	561	1,056	2,874	115	1,724	22	724	9	606	7	1,173					2,872	7,663		
		合 計	11,785	4,511	7,797	23,508	799	12,259	91	3,312	51	3,359	27	4,180	1	745			20,551	51,873		
		吉野川市	3,075	1,076	1,674	4,779	88	1,292	6	217	4	302							4,847	7,666		
		小計	4,738	1,637	2,730	7,653	203	3,017	28	941	13	909	7	1,173					7,719	15,329		
		美馬市	5,410	1,990	4,096	12,958	364	5,625	30	1,162	25	1,677	9	1,677					9,934	25,090		
		つるぎ町	3,610	1,290	2,783	8,554	199	2,974	16	660	10	670							6,618	14,148		
小計	9,020	3,280	6,879	21,512	563	8,599	46	1,823	35	2,347	9	1,677					16,552	39,238				
合 計	12,095	4,355	8,553	26,291	651	9,891	52	2,039	39	2,650	9	1,677					21,399	46,904				
三好 (H.28)	三好市	三好市	7,782	3,110	7,209	23,132	720	11,205	68	2,522	29	1,937	16	3,133	3	2,093			15,827	47,132		
		東みよし町	2,870	1,133	1,964	5,745	116	1,671	5	167	3	235						4,958	8,951			
		合 計	10,652	4,243	9,173	28,877	836	12,876	73	2,689	32	2,172	16	3,133	3	2,093			20,785	56,083		
那賀 (H.29)	那賀市	那賀市	34,532	13,109	25,523	78,676	2,286	35,027	216	8,041	122	8,180	52	8,990	4	2,838			62,735	154,860		
		那賀町	3,457	1,473	3,589	12,016	710	11,780	112	4,308	67	4,461	52	9,881	9	6,962			7,996	50,881		
		合 計	3,457	1,473	3,589	12,016	710	11,780	112	4,308	67	4,461	52	9,881	9	6,962			7,996	50,881		
		南部那賀	3,551	1,458	2,318	6,868	233	3,695	22	864	10	666	3	568					6,137	14,120		
		小計	7,008	2,930	5,907	18,885	943	15,475	134	5,173	77	5,128	55	10,449	9	6,962			14,133	65,001		
		牟岐町	297	125	382	1,146	67	1,095	11	397	6	397	3	471					766	3,631		
		美波町	543	239	787	2,797	192	3,204	46	1,737	12	786	6	964					1,586	9,727		
		海陽町	1,822	792	1,642	5,136	232	3,754	63	2,354	44	2,992	24	4,822	3	2,365			3,830	22,215		
		小計	2,662	1,157	2,811	9,080	491	8,052	120	4,487	62	4,175	33	6,257	3	2,365			6,182	35,573		
		合 計	6,213	2,615	5,129	15,948	724	11,747	142	5,351	72	4,841	36	6,825	3	2,365			12,319	49,693		
海部川 (H.30)	海部	海部	9,670	4,088	8,718	27,964	1,434	23,527	254	9,660	139	9,302	88	16,706	12	9,327			20,315	100,574		
		合 計	44,202	17,196	34,241	106,640	3,720	58,554	470	17,701	261	17,482	140	25,696	16	12,165			83,050	255,434		

注: 本表は市町村ごとの値となっているため、複数の市町村において所有している場合は、それぞれ別の所有者として計上されている。

第9表 私有林在・不在村別面積表

森林計画区	出先機関	市町村	在村林家		不在村林家		計		不在村林家 所有面積率
			員数	所有面積	員数	所有面積	員数	所有面積	
吉野川 (H.28)	徳島	徳島市	2,995	4,323	305	464	3,300	4,787	10
			1,917	4,570	431	2,345	2,348	6,915	34
			805	582	75	62	880	644	10
			1,158	2,825	519	1,409	1,677	4,234	33
			1,339	5,399	713	3,418	2,052	8,817	39
			912	2,385	130	330	1,042	2,715	12
			408	255	60	26	468	281	9
			3,597	9,822	1,465	3,694	5,062	13,516	27
					1	1	1	1	100
美馬 (H.27)	東部徳島	小計	13,890	32,181	3,789	12,030	17,679	44,211	27
			2,470	5,033	402	2,630	2,872	7,663	34
			16,360	37,214	4,191	14,660	20,551	51,874	28
			3,881	6,242	966	1,424	4,847	7,666	19
			6,351	11,275	1,368	4,054	7,719	15,329	26
			7,934	17,213	2,000	7,877	9,934	25,090	31
			5,231	10,684	1,387	3,464	6,618	14,148	24
			13,165	27,897	3,387	11,341	16,552	39,238	29
			17,046	34,139	4,353	12,765	21,399	46,904	27
					11,558	30,849	4,269	16,283	15,827
三好 (H.28)	西部三好	三好市	3,505	6,579	1,453	2,372	4,958	8,951	27
			15,063	37,428	5,722	18,655	20,785	56,083	33
			48,469	108,781	14,266	46,080	62,735	154,861	30
			5,409	24,968	2,587	25,913	7,996	50,881	51
			5,409	24,968	2,587	25,913	7,996	50,881	51
			5,472	11,955	665	2,165	6,137	14,120	15
			10,881	36,923	3,252	28,078	14,133	65,001	43
			575	2,398	191	1,233	766	3,631	34
			1,275	7,214	311	2,513	1,586	9,727	26
			2,824	11,862	1,006	10,353	3,830	22,215	47
那賀 (H.30)	南部美波	海陽町	4,674	21,473	1,508	14,100	6,182	35,573	40
			10,146	33,428	2,173	16,265	12,319	49,693	33
			15,555	58,396	4,760	42,178	20,315	100,574	42
			64,024	167,177	19,026	88,258	83,050	255,435	35
那賀 (H.29)	南部那賀	小計	48,469	108,781	14,266	46,080	62,735	154,861	30
			5,409	24,968	2,587	25,913	7,996	50,881	51
			5,409	24,968	2,587	25,913	7,996	50,881	51
			5,472	11,955	665	2,165	6,137	14,120	15
			10,881	36,923	3,252	28,078	14,133	65,001	43
			575	2,398	191	1,233	766	3,631	34
			1,275	7,214	311	2,513	1,586	9,727	26
			2,824	11,862	1,006	10,353	3,830	22,215	47
			4,674	21,473	1,508	14,100	6,182	35,573	40
			10,146	33,428	2,173	16,265	12,319	49,693	33
海部 (H.30)	計画区計	小計	15,555	58,396	4,760	42,178	20,315	100,574	42
			64,024	167,177	19,026	88,258	83,050	255,435	35

注： 本表は市町村ごとの値となっているため、複数の市町村において所有している場合は、それぞれ別の所有者として計上されている。

第10表 標高階別森林面積表

単位:ha

森林 計画区	森林 調査区	出先 機関	市町村	0m ～ 50m	50m ～ 100m	100m ～ 200m	200m ～ 400m	400m ～ 600m	600m ～ 800m	800m ～ 1000m	1000m ～ 1200m	1200m ～ 1400m	1400m ～ 1600m	1600m 以上	合 計			
吉野川 (H.28)	徳島 (H.26)	東部徳島	徳島市	390	1,455	1,859	964	264	85	0	0	0	0	0	5,018			
			鳴門市	645	1,692	2,353	2,318	72	0	0	0	0	0	0	0	7,079		
			小松島市	102	318	233	0	0	0	0	0	0	0	0	0	653		
			勝浦町	1	40	381	1,555	1,805	869	74	0	0	0	0	0	0	4,725	
			上勝町	0	0	118	1,073	2,191	2,508	2,487	109	0	0	0	0	0	9,689	
			佐那河内村	14	63	636	875	544	0	0	0	0	0	0	0	0	2,892	
			石井町	12	175	125	0	0	0	0	0	0	0	0	0	0	311	
			神山町	0	68	901	5,003	3,733	3,170	1,051	543	0	0	0	0	0	14,469	
			松茂町	3	0	0	0	0	0	0	0	0	0	0	0	0	3	
			北島町	0	0	0	0	0	0	0	0	0	0	0	0	0	0	
			藍住町	0	0	0	0	0	0	0	0	0	0	0	0	0	0	
			板野町	16	159	763	713	11	478	454	0	0	0	0	0	0	1,662	
			上板町	7	44	228	478	0	0	0	0	0	0	0	0	0	1,211	
			小計	1,190	4,014	7,597	12,979	9,074	7,281	3,721	1,809	47	0	0	0	0	47,711	
美馬 (H.27)	西部美馬	阿波市	0	104	826	5,435	3,355	178	0	0	0	0	0	0	9,905			
		合計	1,190	4,118	8,423	18,414	12,429	7,459	3,728	1,809	47	0	0	0	57,617			
		吉野川市	67	174	990	3,130	1,972	1,252	502	46	0	0	0	0	8,134			
		小計	67	278	1,817	8,565	5,327	1,430	510	46	0	0	0	0	18,039			
		美馬市	38	180	1,077	6,387	8,369	6,533	3,531	1,286	468	235	345	76	28,288			
		つるぎ町	0	16	508	3,200	2,880	3,149	2,993	1,965	235	703	368	23	0	14,969		
		小計	38	196	1,585	9,587	11,248	9,681	6,524	3,251	703	368	368	76	43,257			
		合計	105	370	2,575	12,717	13,221	10,934	7,026	3,297	703	368	703	368	76	51,391		
		西部三好市	0	81	578	8,370	13,046	13,124	10,724	7,403	1,608	155	155	48	0	55,138		
		東みよし町	0	27	367	2,487	2,674	2,740	1,085	159	37	37	0	0	0	9,577		
		合計	0	108	946	10,858	15,720	15,864	11,809	7,562	1,646	155	155	48	0	64,715		
		計画区計		1,295	4,596	11,944	41,988	41,369	34,256	22,564	11,809	12,668	2,396	2,396	124	173,723		
		那賀 海部川 (H.30)	那賀 (H.29)	南部那賀	那賀町	0	42	1,685	9,075	14,284	14,110	10,918	6,445	3,942	3,942	996	47	61,545
					合計	0	42	1,685	9,075	14,284	14,110	10,918	6,445	3,942	3,942	996	47	61,545
阿南市	717				3,198	6,066	4,331	639	0	0	0	0	0	0	0	0	14,951	
小計	717				3,240	7,751	13,406	14,923	14,110	10,918	6,445	3,942	3,942	996	47	76,495		
牟岐町	370				580	1,874	1,318	674	76	0	0	0	0	0	0	0	4,892	
美波町	112				1,599	4,187	5,124	1,046	300	0	0	0	0	0	0	0	12,367	
海陽町	651				2,003	4,712	10,184	7,107	3,332	772	0	0	0	0	0	0	28,759	
小計	1,133				4,181	10,774	16,625	8,826	3,708	772	0	0	0	0	0	0	46,019	
合計	1,850				7,379	16,840	20,956	9,465	3,708	772	0	0	0	0	0	0	60,969	
計画区計	1,850				7,421	18,524	30,031	23,749	17,817	11,691	6,445	3,942	3,942	996	47	122,514		
県計	3,145				12,017	30,469	72,019	65,118	52,074	34,255	19,112	6,338	6,338	1,520	171	296,237		

第11表 傾斜階別森林面積表

単位:ha

森林計画区	森林調査区	先出機関	市町村	5度未満	5度 ～ 9度	10度 ～ 14度	15度 ～ 19度	20度 ～ 24度	25度 ～ 29度	30度 ～ 34度	35度 ～ 39度	40度 ～ 44度	45度以上	合計			
吉野川 (H.28)	徳島 (H.26)	東部徳島	徳島市	22	257	713	1,647	1,402	804	161	12	0	0	5,018			
			鳴門市	8	141	735	1,784	2,562	1,638	207	5	0	0	0	7,079		
			小松島市	9	45	141	238	188	32	0	0	0	0	0	653		
			勝浦町	2	37	185	636	1,390	1,602	750	114	9	0	0	4,725		
			上勝町	0	9	167	939	2,745	3,788	1,779	244	19	0	0	9,689		
			佐那河内村	5	85	382	721	865	622	196	15	0	0	0	2,892		
			石井町	1	14	58	128	89	20	0	0	0	0	0	311		
			神山町	5	129	763	2,180	3,792	3,907	2,942	703	48	0	0	14,469		
			松茂町	3	0	0	0	0	0	0	0	0	0	0	3		
			北島町	0	0	0	0	0	0	0	0	0	0	0	0		
			藍住町	0	0	0	0	0	0	0	0	0	0	0	0		
			板野町	3	36	158	423	680	318	43	0	0	0	0	1,662		
			上板町	0	16	84	250	457	297	103	2	0	0	0	1,211		
			小計	58	769	3,385	8,947	14,171	13,028	6,182	1,095	96	1	0	0	47,711	
美馬 (H.27)	西部美馬	阿波市	17	141	373	1,271	2,807	3,660	1,540	96	1	0	0	9,905			
		合計	75	910	3,757	10,218	16,978	16,688	7,722	1,192	77	0	0	57,617			
		吉野川市	23	183	699	1,618	2,476	1,972	947	198	16	2	2	8,134			
		小計	40	324	1,072	2,889	5,282	5,632	2,487	294	17	2	2	18,039			
		美馬市	60	192	922	2,542	5,287	8,011	8,232	2,763	271	7	7	28,288			
		つるぎ町	8	78	395	1,263	3,076	4,608	3,977	1,355	199	11	11	14,969			
		小計	68	271	1,317	3,805	8,363	12,619	12,209	4,118	470	17	17	43,257			
		合計	91	454	2,016	5,423	10,839	14,591	13,157	4,316	486	19	19	51,391			
		三好 (H.28)	西部三好	62	276	1,512	5,386	11,740	16,745	13,479	5,047	854	38	38	55,138		
		東みよし町	24	61	358	1,183	2,456	3,124	1,961	390	20	0	0	9,577			
		合計	86	338	1,870	6,569	14,196	19,868	15,439	5,437	874	38	38	64,715			
		計画区計	252	1,701	7,643	22,210	42,013	51,147	36,319	10,945	1,436	57	57	173,723			
		那賀 海部川 (H.30)	那賀 (H.29)	南部那賀	那賀町	10	138	679	2,159	7,294	20,406	23,362	6,918	533	47	47	61,545
					合計	10	138	679	2,159	7,294	20,406	23,362	6,918	533	47	47	61,545
阿南市	67				444	1,756	3,749	4,983	3,034	793	118	7	0	0	14,951		
小計	77				581	2,435	5,908	12,277	23,439	24,155	7,036	540	47	47	76,495		
牟岐町	10				95	386	926	1,479	453	43	0	0	0	0	4,892		
美波町	11				77	452	1,893	4,696	928	17	0	0	0	0	12,367		
海陽町	56				281	1,019	2,357	4,777	10,667	8,564	1,017	22	0	0	28,759		
小計	77				453	1,857	5,176	10,951	16,450	9,945	1,077	33	0	0	46,019		
合計	144				897	3,613	8,925	15,934	19,483	10,738	1,195	40	0	0	60,969		
計画区計	154				1,035	4,292	11,084	23,228	39,889	34,100	8,113	573	47	47	122,514		
県計	406				2,736	11,935	33,294	65,241	91,036	70,419	19,058	2,009	104	104	296,237		

第12表 針葉樹齡級別面積表

単位: ha

森林計画区	森林調査区	出先機関	市町村	齡級																
				計	1	2	3	4	5	6	7	8	9	10	11	12	13	14	15以上	
吉野川 (H.28)	徳島	徳島市	徳島市	1,503			8	30	17	62	58	36	176	219	181	186	128	402		
			鳴門市	1,323			1	3	7	10	59	32	98	116	125	146	194	209	322	
			小松島市	63					1			3	5	4	6	6	5	6	13	
			勝浦町	3,582		4	19	38	68	67	182	167	187	605	679	511	334	191	531	
			上勝町	7,758	1	3	22	58	173	252	303	448	889	1,409	1,155	769	485	387	1,403	
			佐那河内村	1,068		1		5	32	23	23	82	73	162	212	176	69	60	148	
			石井町	70			1	1	1	2	3	1	2	6	9	21	12	4	8	
			神山町	11,284			18	57	200	215	356	351	779	1,735	1,791	1,491	1,072	670	2,550	
			松茂町	3															3	
			北島町																	
			藍住町																	
			板野町	285					7	11	11	11	1		40	22	48	23	46	63
			上板町	197					1	12	44	4	3	6	43	26	18	12	10	1
			小計	27,135	1	13	62	189	568	602	1,003	1,160	2,073	4,300	4,253	3,366	2,392	1,712	5,443	
			美馬	4,845		3	93	238	206	348	452	431	585	948	662	434	223	101	123	
西部美馬	31,981	1	16	154	427	773	950	1,455	1,591	2,658	5,247	4,915	3,800	2,615	1,813	5,565				
吉野川市	5,594			9	50	187	160	152	168	162	406	764	999	775	615	1,146				
小計	10,439		3	102	288	392	508	605	598	747	1,354	1,426	1,433	999	716	1,268				
美馬市	16,702	3	10	68	194	406	427	878	1,141	1,531	2,281	2,951	2,366	1,434	715	2,295				
つるぎ町	9,729	5	14	33	29	121	199	488	716	549	1,173	1,471	1,690	1,471	795	976				
小計	26,431	8	24	102	223	527	626	1,366	1,857	2,080	3,454	4,421	4,056	2,905	1,510	3,271				
三好	32,025	8	24	111	273	714	786	1,519	2,024	2,242	3,860	5,186	5,055	3,681	2,125	4,417				
西部三好	33,377	150	61	139	224	576	682	1,492	2,734	3,140	6,998	5,769	4,752	2,923	1,140	2,596				
東みよし町	5,439		3	29	27	195	304	403	469	346	651	740	822	596	302	553				
小計	38,816	150	65	168	251	770	987	1,895	3,203	3,486	7,649	6,509	5,574	3,519	1,442	3,148				
那賀	102,822	160	104	433	951	2,258	2,722	4,869	6,818	8,387	16,756	16,610	14,429	9,815	5,380	13,131				
那賀町	47,152	289	81	302	672	681	1,258	1,649	4,088	3,983	7,041	7,456	6,522	3,625	2,522	6,982				
小計	47,152	289	81	302	672	681	1,258	1,649	4,088	3,983	7,041	7,456	6,522	3,625	2,522	6,982				
海部	7,259		1	8	32	60	131	155	585	547	691	1,045	1,491	1,161	393	956				
美波町	54,411	289	82	310	704	741	1,389	1,804	4,673	4,531	7,732	8,502	8,013	4,786	2,915	7,938				
小計	3,048			65	80	98	83	119	287	305	354	486	490	378	137	168				
美波町	6,904			53	55	138	203	288	664	511	824	1,304	1,387	744	269	462				
海陽町	21,718		12	130	271	295	298	602	1,472	1,352	2,529	4,215	4,403	2,596	1,437	2,105				
小計	31,671		12	248	406	531	584	1,008	2,424	2,168	3,708	6,005	6,279	3,719	1,843	2,736				
小計	38,930		14	256	438	591	715	1,163	3,009	2,715	4,399	7,051	7,771	4,879	2,237	3,692				
計画区計	86,081	289	95	558	1,110	1,271	1,973	2,812	7,097	6,699	11,440	14,507	14,293	8,505	4,759	10,673				
県計	188,903	449	199	991	2,061	3,529	4,695	7,681	13,915	15,085	28,196	31,117	28,721	18,319	10,139	23,804				

第13表 スギ人工林年齢別面積表

単位:ha

森林 計画区	森林 調査区	出先 機関	市町村	年齢																					
				計	1	2	3	4	5	6	7	8	9	10	11	12	13	14	15以上						
吉野川 (H.28)	徳島 (H.26)	東部徳島	徳島市	560						9	4	12	18	17	119	106	80	85	21	89					
			鳴門市	35						2			8	2	3	1	10	7	4						
			小松島市	23											2	1	3	5	2	2	3	4			
			勝浦町	2,374	2	10	3	14	19	80	117	142	459	500	401	401	500	401	247	119	261				
			上勝町	6,786	1	2	8	26	59	137	199	358	827	1,314	1,079	745	467	467	369	369	1,196				
			佐那河内村	578			1	1	1	3	37	34	127	160	121	32	32	14	46						
			石井町	6									1	1	2						1				
			神山町	7,784			6	23	63	189	261	603	1,334	1,406	1,164	648	404	404	1,628						
			松茂町																						
			北島町																						
			藍住町																						
			板野町	4																					
			上板町	5													2					1			
			小計	18,155	1	5	24	53	148	217	492	794	1,626	3,360	3,269	2,522	1,485	933	3,225						
			阿波市	384			1	1	1	38	60	56	28	78	43	52	10	2	15						
合計	18,539	1	5	24	54	150	255	552	850	1,655	3,437	3,313	2,574	1,495	935	3,240									
美馬 (H.27)	美馬 (H.27)	西部美馬	吉野川市	2,414			4	8	37	38	48	93	86	258	484	523	350	204	282						
			小計	2,798			4	8	38	77	108	148	114	336	527	575	359	206	297						
			美馬市	10,360	3	5	12	7	35	69	324	613	1,110	1,800	2,409	1,892	895	465	721						
			つるぎ町	7,391	4	14	21	6	32	52	198	450	459	1,024	1,284	1,452	1,149	590	656						
			小計	17,751	8	19	33	13	67	121	522	1,062	1,569	2,824	3,693	3,344	2,044	1,055	1,377						
			合計	20,165	8	19	36	21	104	159	570	1,155	1,655	3,082	4,178	3,867	2,394	1,259	1,659						
			三好 (H.28)	三好 (H.28)	西部三好	三好市	22,328	120	29	71	48	117	149	636	1,418	1,926	5,319	4,338	3,643	2,231	799	1,486			
						東みよし町	1,804			2	2	18	41	87	141	108	267	275	327	263	129	144			
						合計	24,132	120	30	72	50	135	190	723	1,558	2,034	5,585	4,613	3,971	2,494	928	1,629			
						計画区計	62,835	128	54	132	125	389	605	1,844	3,563	5,344	12,105	12,103	10,412	6,382	3,122	6,528			
						那賀 海部川 (H.30)	那賀 (H.29)	南部那賀	那賀町	42,600	281	79	246	564	520	868	1,247	3,387	3,430	6,398	7,019	6,263	3,510	2,444	6,343
									合計	42,600	281	79	246	564	520	868	1,247	3,387	3,430	6,398	7,019	6,263	3,510	2,444	6,343
									阿南市	4,919			3	16	12	33	45	254	382	470	827	1,137	874	297	570
									小計	47,518	281	79	249	580	532	901	1,292	3,641	3,812	6,868	7,846	7,400	4,384	2,742	6,913
									海部	1,955			23	23	18	13	62	165	196	249	333	373	253	111	135
美波町	4,307									11	30	29	40	69	234	245	456	778	1,167	635	252	360			
海陽町	17,196									92	157	198	103	262	826	1,003	1,817	3,470	3,878	2,331	1,295	1,751			
小計	23,458									12	127	246	156	394	1,225	1,443	2,522	4,580	5,418	3,219	1,659	2,247			
合計	28,377									12	130	257	188	438	1,479	1,825	2,992	5,407	6,555	4,094	1,956	2,816			
計画区計	70,976	281							91	376	790	777	1,057	1,685	4,866	5,255	9,390	12,427	12,818	7,604	4,400	9,160			
県	133,812	409							145	508	915	1,166	1,661	3,530	8,429	10,599	21,495	24,529	23,230	13,986	7,522	15,687			

第14表 ヒノキ人工林年齢級別面積表

単位:ha

森林 計画区	森林 調査区	出先 機関	市町村	年齢																		
				計	1	2	3	4	5	6	7	8	9	10	11	12	13	14	15以上			
吉野川 (H.28)	徳島 (H.26)	徳島市	徳島市	312				7	21	13	49	40	17	30	46	38	17	5	27			
			鳴門市	140			1	3	6	10	51	27	2	8	17	5	7	1	1	2		
			小松島市	23					1		3	4	3	3	3	3	1	1	1	1	2	
			勝浦町	864	2		9	35	54	48	101	49	43	136	151	94	35	27	80			
			上勝町	770	1	14	33	97	112	104	104	90	62	74	65	14	4	8	92			
			佐那河内村	260	1			4	31	21	20	46	38	32	23	30	4	3	7			
			石井町	12				1	1	2	3	1	1	1	2							
			神山町	1,707		12	34	134	153	162	87	147	233	181	137	119	46	263				
			松茂町																			
			北島町																			
美馬 (H.27)	美馬市	美馬市	藍住町																			
			板野町	56				7	11	11	1											
			上板町	116	3		1	12	44	4	2	13	5	17	7	5	1	1				
			小計	4,259	8	38	135	400	374	506	357	319	538	500	328	187	94	475				
			阿波市	2,225	3	93	238	204	301	345	294	219	256	119	112	20	12	9				
			合計	6,484	11	131	373	604	675	851	651	538	795	620	440	208	105	484				
			吉野川市	1,092			5	43	148	117	99	71	65	87	102	146	84	30	95			
			小計	3,318	3	98	280	352	418	444	365	284	343	222	258	105	42	104				
			美馬市	3,653	5	47	187	367	358	550	522	369	282	243	252	196	49	225				
			つるぎ町	1,418	1		12	22	88	146	290	262	78	91	96	104	93	44	90			
三好 (H.28)	三好市	三好市	小計	5,070	1	5	59	209	455	504	840	784	447	374	339	357	289	93	315			
			合計	6,163	1	5	64	252	603	621	939	855	512	460	441	503	373	123	410			
			西部三好市	8,505	3	16	64	175	458	533	894	1,311	1,142	1,272	854	731	455	151	486			
			東みよし町	2,283			3	27	177	261	313	324	201	211	201	203	131	72	135			
			合計	10,788	3	18	90	200	635	794	1,167	1,635	1,343	1,483	1,055	934	586	222	621			
			計画区計	23,435	4	34	285	825	1,842	2,090	2,957	3,141	2,393	2,738	2,116	1,877	1,167	451	1,515			
			那賀 海部川 (H.30)	那賀市	那賀市	那賀町	4,014	7	2	49	102	161	388	402	697	554	630	411	224	104	65	218
						合計	4,014	7	2	49	102	161	388	402	697	554	630	411	224	104	65	218
						阿南市	1,653			5	17	48	99	110	331	155	138	158	239	138	49	165
						小計	5,667	7	4	54	119	209	487	512	1,028	709	768	568	463	242	114	384
牟岐町	958						42	56	79	70	56	117	97	57	101	108	120	24	30			
美波町	2,124						42	25	109	163	216	425	242	274	308	155	93	14	57			
海陽町	4,098						38	114	97	195	334	645	349	706	520	465	248	116	271			
小計	7,179						121	196	285	428	606	1,188	688	1,036	928	727	461	154	359			
合計	8,832						126	213	333	527	716	1,519	843	1,174	1,086	966	599	204	524			
計画区計	12,846	7				4	176	315	494	915	1,118	2,216	1,397	1,804	1,497	1,190	703	268	742			
県	36,281	11	38	461	1,140	2,336	3,005	4,075	5,358	3,790	4,542	3,613	3,067	1,871	719	2,257						

第15表 スギ・ヒノキ人工林年齢別面積表

単位:ha

森林計画区	森林調査区	出先機関	市町村	年齢																	15以上	
				計	1	2	3	4	5	6	7	8	9	10	11	12	13	14				
吉野川 (H.28)	徳島	徳島市	徳島市	872				8	30	17	62	58	34	149	153	118	102	26	116			
			鳴門市	175			1	3	7	10	59	28	5	9	27	12	10	1	2			
			小松島市	46					1			3	5	4	6	9	3	3	5	6		
			勝浦町	3,238	0	4	19	38	67	182	166	185	185	595	651	495	281	147	341			
			上勝町	7,556	1	3	22	58	155	249	303	448	889	1,388	1,144	759	471	378	1,288			
			佐那河内村	839		1		5	32	23	23	82	72	159	183	152	36	18	53			
			石井町	18				1	1	2	3	1	1	2	3	1	1	1	1			
			神山町	9,491			17	57	197	208	351	348	751	1,566	1,586	1,301	767	450	1,891			
			松茂町																			
			北島町																			
美馬 (H.27)	美馬	美馬市	藍住町																			
			板野町	59																		
			上板町	121		3	1	12	44	4	3	13	5	18	9	6	1	1	1			
			小計	22,414	1	13	61	189	548	591	998	1,151	1,945	3,898	3,770	2,850	1,673	1,027	3,700			
			阿波市	2,609	3	3	93	238	206	339	404	349	248	334	163	164	30	14	24			
			合計	25,023	1	16	154	427	754	931	1,402	1,500	2,193	4,232	3,933	3,014	1,703	1,040	3,724			
			吉野川市	3,506			9	50	185	155	147	164	151	345	586	669	434	234	377			
			小計	6,116		3	102	288	391	494	551	513	399	679	749	834	464	247	401			
			美馬市	14,013	3	10	58	194	402	427	875	1,135	1,479	2,082	2,653	2,144	1,091	514	946			
			つるぎ町	8,809	5	14	33	29	121	198	488	711	537	1,115	1,380	1,557	1,242	634	746			
三好 (H.28)	三好	西部美馬	小計	22,821	8	24	91	223	522	625	1,363	1,846	2,016	3,197	4,032	3,701	2,333	1,147	1,692			
			合計	26,328	8	24	100	273	707	780	1,509	2,010	2,167	3,543	4,619	4,370	2,767	1,381	2,069			
			西部三好	30,833	123	45	134	223	575	682	1,490	2,729	3,068	6,591	5,192	4,374	2,686	950	1,972			
			東みよし町	4,087		3	29	27	195	302	400	465	308	478	476	530	394	201	278			
			合計	34,920	123	48	163	251	770	984	1,890	3,194	3,377	7,069	5,668	4,904	3,080	1,151	2,250			
			計画区計	86,271	132	88	417	950	2,231	2,695	4,801	6,704	7,737	14,843	14,219	12,289	7,550	3,573	8,043			
			那賀	46,614	288	81	295	667	680	1,257	1,649	4,085	3,983	7,027	7,430	6,487	3,614	2,509	6,561			
			合計	46,614	288	81	295	667	680	1,257	1,649	4,085	3,983	7,027	7,430	6,487	3,614	2,509	6,561			
			南部那賀	6,572		1	8	32	60	131	155	584	537	608	984	1,376	1,012	347	735			
			小計	53,186	288	82	304	699	741	1,388	1,804	4,669	4,520	7,635	8,415	7,863	4,626	2,855	7,296			
海部	2,913			65	80	98	83	119	283	293	306	433	481	373	135	165						
美波町	6,430			53	55	138	203	286	659	487	729	1,086	1,322	728	266	417						
海陽町	21,294		12	130	271	295	298	595	1,471	1,352	2,523	3,990	4,342	2,580	1,412	2,023						
小計	30,637		12	248	406	531	584	1,000	2,413	2,132	3,558	5,509	6,146	3,680	1,813	2,605						
合計	37,209		14	256	438	591	715	1,155	2,998	2,669	4,166	6,493	7,521	4,693	2,160	3,340						
計画区計	83,822	288	95	552	1,105	1,271	1,972	2,804	7,082	6,652	11,194	13,923	14,008	8,307	4,668	9,902						
県計	170,093	420	183	969	2,055	3,502	4,667	7,605	13,786	14,389	26,037	28,142	26,297	15,856	8,241	17,944						

三好調査区

針広別・人天別・樹種別森林資源表

Table with columns for tree type (林種), tree species (樹種), and age class (1齡級 to 21齡級). Rows include categories like 人工林 (Artificial Forest) and 天然林 (Natural Forest) with sub-categories for 針葉樹 (Conifer) and 広葉樹 (Deciduous). It lists various tree species such as スギ (Sugi), ヒノキ (Hinoki), マツ (Matsuyama), クスギ (Kusugi), タコウ (Takou), and 計 (Total) for each category.

Summary table with columns: 面積 (ha), 材積 (m³), 未立木地 (ha), 伐跡天然林 (ha), 伐跡人工林 (ha), 更因その他 (ha), 材積 (m³), 面積 (ha), 材積 (m³), 成長量 (m³).

海部調査区

針広別・人天別・樹種別森林資源表

林種	針広別	樹種名	樹種別																				樹種計			
			11	12	13	14	15	16	17	18	19	20	21	21	11	12	13	14	15	16	17	18		19	20	21
人工林	針葉樹	スギ	面積	0	12	130	226	257	188	438	1,479	1,825	2,992	5,407	6,555	4,094	1,956	783	581	484	355	240	228	145	28,377	
			材積	0	738	18,026	45,124	68,892	59,932	163,307	633,139	853,990	1,532,051	2,835,109	3,711,026	2,424,372	1,197,264	492,672	379,688	327,849	243,999	169,592	168,915	102,596	15,530,281	
		ヒノキ	面積	0	301	3,353	3,285	2,617	1,707	3,435	10,530	11,310	16,479	25,922	26,380	14,053	2,049	2,049	1,196	985	505	334	338	203	130,655	
			材積	0	57	11,505	26,261	58,680	105,589	168,884	387,754	239,782	369,841	341,454	323,270	213,067	77,067	55,055	36,297	33,530	42,252	24,637	11,944	3,313	2,528,219	
		マツ	面積	0	0	0	0	0	0	0	0	12	9	79	275	151	134	7	4	0	124	155	70	33	9	44,160
			材積	0	0	0	0	0	668	1,558	2,562	17,083	62,556	33,745	29,884	1,416	1,112	0	181	454	228	1,956	3,729	157,132		
		タシ	面積	0	0	0	0	0	0	0	0	3	48	292	788	352	281	11	6	0	2	2	1	12	26	1,907
			材積	0	0	0	0	0	293	510	5,369	28,819	64,133	9,779	288	0	0	0	0	0	0	0	0	0	0	441
		小計	面積	0	14	256	438	591	715	1,163	3,009	2,705	4,374	7,013	4,828	2,166	930	674	569	463	302	261	170	383	38,353	
			材積	0	785	29,531	71,385	127,552	165,521	333,152	1,022,961	1,101,703	1,947,794	3,403,252	4,077,820	2,667,611	1,275,747	548,839	415,985	361,560	286,705	194,457	182,815	109,638	18,324,823	
天然林	広葉樹	クスギ	面積	0	0	0	3	0	3	21	8	2	6	2	0	0	0	0	0	0	0	0	0	0	45	
			材積	0	0	0	146	27	207	1,721	596	189	401	110	0	0	0	0	0	0	0	0	0	0	0	3,397
		タコウ	面積	0	0	0	0	0	0	0	0	0	0	0	0	0	0	0	0	0	0	0	0	0	0	41
			材積	0	0	0	0	0	0	0	0	0	0	0	0	0	0	0	0	0	0	0	0	0	0	53
		小計	面積	0	0	4	47	9	13	1	0	1	0	6	3	0	0	0	0	0	0	0	0	0	0	84
			材積	0	0	1	14	5	11	22	8	2	9	2	14	9	0	1	0	0	0	0	0	0	0	98
		計	面積	0	314	4,635	5,330	5,531	7,116	8,236	19,479	15,840	22,847	31,626	30,100	16,149	6,219	2,370	1,362	1,111	662	405	383	238	1,78,228	
			材積	0	14	257	453	596	726	1,185	3,017	2,707	4,383	7,015	7,726	4,836	2,668,403	1,275,747	548,839	415,985	361,560	286,705	194,457	182,815	109,638	18,324,844
		針葉樹	マツ	面積	0	0	0	0	0	0	0	0	11	26	37	54	52	70	81	37	40	50	9	37	69	577
				材積	0	0	0	0	0	0	0	0	0	1,790	5,163	8,212	14,073	12,093	17,534	21,021	9,274	10,159	11,716	2,002	8,587	16,254
タシ	面積		0	0	0	0	0	0	0	0	0	0	0	0	0	0	0	0	0	0	0	0	0	0	10	
	材積		0	0	0	0	0	0	0	0	0	0	0	0	0	0	0	0	0	0	0	0	0	0	10	
小計	面積		0	0	0	0	0	0	0	0	0	0	0	0	0	0	0	0	0	0	0	0	0	0	23	
	材積		0	0	0	0	0	0	0	0	0	0	0	0	0	0	0	0	0	0	0	0	0	0	23	
広葉樹	クスギ		面積	0	0	0	0	0	0	0	0	0	0	0	0	0	0	0	0	0	0	0	0	0	0	0
			材積	0	0	0	0	0	0	0	0	0	0	0	0	0	0	0	0	0	0	0	0	0	0	0
	タコウ		面積	0	0	0	0	0	0	0	0	0	0	0	0	0	0	0	0	0	0	0	0	0	0	0
			材積	0	0	0	0	0	0	0	0	0	0	0	0	0	0	0	0	0	0	0	0	0	0	0
	小計	面積	0	0	0	0	0	0	0	0	0	0	0	0	0	0	0	0	0	0	0	0	0	0	0	
		材積	0	0	0	0	0	0	0	0	0	0	0	0	0	0	0	0	0	0	0	0	0	0	0	
	計	面積	0	0	0	0	0	0	0	0	0	0	0	0	0	0	0	0	0	0	0	0	0	0	0	
		材積	0	0	0	0	0	0	0	0	0	0	0	0	0	0	0	0	0	0	0	0	0	0	0	
	総計	面積	0	14	260	577	1,217	1,117	1,602	3,397	3,102	4,897	9,148	4,613	2,201	1,344	714	432	358	576	58,372					
		材積	0	785	29,654	77,869	168,242	194,676	367,055	1,053,366	1,135,132	1,993,892	4,450,446	3,041,703	1,493,104	671,097	478,033	416,360	317,591	208,190	196,641	157,532	20,083,947			
無立木地			伐跡人工林(ha)	226	伐跡天然林(ha)	95	未立木地(ha)	9	計(ha)	331	面積(ha)	60,969	材積(m ³)	20,083,947	成長量(m ³)	187,660										

針広別・人天別・樹種別森林資源表

Table with columns for forest type (林種), tree species (樹種), age class (1-20 age classes), and volume (m3). Rows include categories like 人工林 (Artificial Forest) with species such as スギ (Sugi), ヒノキ (Hinoki), and 雑木 (Mixed Wood), and 天然林 (Natural Forest) with species like マツ (Matsukata), タシロ (Tashiro), and 小計 (Subtotal).

Summary table for 竹林 (Bamboo Forest) with columns for area (ha), total volume (m3), standing volume (m3), and growth volume (m3).

針広別・人天別・樹種別森林資源表

Main data table with columns for tree species (樹種別), age class (樹齢), and various metrics like area (面積), volume (材積), and growth (成長量). Rows include categories like 人工林 (Artificial Forest), 針葉樹 (Coniferous), 広葉樹 (Deciduous), and 小計 (Subtotal).

Summary table (総計) with columns for area (面積), volume (材積), and growth (成長量). It provides totals for 針葉樹 (Coniferous), 広葉樹 (Deciduous), and 小計 (Subtotal).

針広別・人天別・樹種別森林資源表

Main data table with columns for tree species, age class (1-20), and various metrics like area, volume, and growth. Includes sub-sections for '人工林' (Artificial Forest), '天然林' (Natural Forest), and '竹林' (Bamboo Forest).

Summary table for '竹林' (Bamboo Forest) with columns: 面積(ha), 材積(m3), 伐跡(天然林)(ha), 伐跡(人工林)(ha), 更因・その他(ha), 未立木地(ha), 計(ha), 面積(m2), 材積(m3), 成長量(m3).

つるぎ町
針広別・人天別・樹種別森林資源表

林種	針広別	樹種名	樹種																									樹種計
			1龄級	2龄級	3龄級	4龄級	5龄級	6龄級	7龄級	8龄級	9龄級	10龄級	11龄級	12龄級	13龄級	14龄級	15龄級	16龄級	17龄級	18龄級	19龄級	20龄級	21龄級	21齡級				
人工林	針葉樹	スギ	面積	4	14	21	6	32	52	198	450	459	1,024	1,284	1,452	1,149	590	312	111	42	34	21	18	18	7,391			
		材積	65	895	3,086	1,184	6,854	14,448	71,137	181,332	220,608	511,526	682,269	817,672	678,763	358,588	195,154	73,647	72,735	26,355	23,375	14,407	11,608	3,965,718				
		成長量	51	238	371	87	363	549	2,041	4,227	3,854	7,440	8,137	8,018	5,403	2,408	1,109	353	294	100	69	39	33	45,184				
		面積	1	0	12	22	88	146	290	262	78	91	96	104	93	36	9	17	11	7	6	4	4	1,418				
		材積	7	0	794	2,519	12,659	24,666	58,250	59,710	20,543	27,761	28,901	33,839	32,432	16,080	12,955	3,322	6,996	5,334	2,611	1,934	1,786	351,099				
		成長量	2	0	108	193	666	942	1,729	1,407	368	413	357	327	260	105	75	10	26	19	7	6	5	8,265				
	広葉樹	マツ	面積	0	0	0	0	0	5	0	0	11	56	84	129	228	66	9	6	3	2	2	1	4	605			
		材積	0	0	0	0	0	0	0	838	2,175	11,827	18,967	30,284	54,867	15,120	2,152	1,428	823	404	498	216	875	140,588				
		成長量	0	0	0	0	0	6	0	20	44	174	172	193	264	70	10	5	5	2	2	0	4	971				
	小計	タシ	面積	0	0	0	0	0	0	0	0	0	1	6	0	0	0	0	0	0	0	0	0	0	7			
		材積	0	0	0	0	0	0	0	0	0	0	156	1,637	0	78	0	0	0	0	0	0	0	1,871				
		成長量	0	0	0	0	0	0	0	0	0	0	2	14	0	0	0	0	0	0	0	0	0	16				
	天然林	針葉樹	小計	面積	5	14	34	30	129	225	501	724	551	1,193	1,481	1,699	1,473	700	357	132	131	55	44	28	9,532			
材積			72	895	3,899	3,773	19,970	41,503	128,419	242,713	243,588	553,853	733,179	883,459	766,607	389,916	210,262	78,397	80,554	32,093	26,484	16,557	14,269	4,470,462				
成長量			53	238	480	284	1,060	1,606	3,806	5,675	4,272	8,063	8,692	8,559	5,934	2,585	1,194	368	325	121	78	45	42	53,480				
面積			0	0	0	0	0	0	0	0	0	0	1	1	5	1	5	5	52	54	32	25	4	10	293			
材積			0	0	0	0	0	0	0	0	0	200	317	242	1,016	276	23,785	12,377	13,100	7,362	6,165	878	2,218	2,867	70,851			
広葉樹		小計	面積	0	0	0	0	0	0	0	0	0	1	5	1	5	1	95	52	32	32	4	18	12	308			
		材積	0	0	0	0	0	0	0	0	0	0	317	319	1,016	276	23,785	12,377	13,100	7,362	7,837	878	4,191	2,867	74,573			
		成長量	0	0	0	0	0	3	0	0	0	0	5	3	3	1	129	64	69	38	41	5	20	12	397			
		面積	0	0	0	0	0	0	0	0	0	0	0	0	0	0	0	0	0	0	0	0	0	0	0			
		材積	0	0	0	0	0	0	0	0	0	0	0	0	0	0	0	0	0	0	0	0	0	0	0			
総計	針葉樹	面積	0	0	0	0	0	0	0	0	0	0	0	0	0	0	0	0	0	0	0	0	0	0				
		材積	0	0	0	0	0	0	0	0	0	0	0	0	0	0	0	0	0	0	0	0	0	0	0			
		成長量	0	0	0	0	0	0	0	0	0	0	0	0	0	0	0	0	0	0	0	0	0	0	0			
		面積	0	0	0	0	0	0	0	0	0	0	1	1	5	1	5	1	95	52	32	32	4	18	12	308		
		材積	0	0	0	0	0	0	0	0	0	0	317	319	1,016	276	23,785	12,377	13,100	7,362	7,837	878	4,191	2,867	74,573			
		成長量	0	0	0	0	0	3	0	0	0	0	5	3	3	1	129	64	69	38	41	5	20	12	397			
	広葉樹	面積	0	0	0	0	0	0	0	0	0	0	0	0	0	0	0	0	0	0	0	0	0	0	0			
		材積	0	0	0	0	0	0	0	0	0	0	0	0	0	0	0	0	0	0	0	0	0	0	0			
		成長量	0	0	0	0	0	0	0	0	0	0	0	0	0	0	0	0	0	0	0	0	0	0	0			
		面積	0	0	0	0	0	0	0	0	0	0	0	0	0	0	0	0	0	0	0	0	0	0	0			
		材積	0	0	0	0	0	0	0	0	0	0	0	0	0	0	0	0	0	0	0	0	0	0	0			
		成長量	0	0	0	0	0	0	0	0	0	0	0	0	0	0	0	0	0	0	0	0	0	0	0			
総計		面積	5	14	34	30	129	225	501	724	551	1,193	1,481	1,699	1,473	700	357	132	131	55	44	28	9,532					
材積		72	895	3,899	3,773	19,970	41,503	128,419	242,713	243,588	553,853	733,179	883,459	766,607	389,916	210,262	78,397	80,554	32,093	26,484	16,557	14,269	4,470,462					
成長量		53	238	480	284	1,060	1,606	3,806	5,675	4,272	8,063	8,692	8,559	5,934	2,585	1,194	368	325	121	78	45	42	53,480					
面積		0	0	0	0	0	0	0	0	0	0	0	0	0	0	0	0	0	0	0	0	0	0	0				
材積		0	0	0	0	0	0	0	0	0	0	0	0	0	0	0	0	0	0	0	0	0	0	0				
成長量		0	0	0	0	0	0	0	0	0	0	0	0	0	0	0	0	0	0	0	0	0	0	0				

面積(ha)	無立木地			伐跡人工林(ha)			伐跡天然林(ha)			計(ha)	面積(ma)	材積(m3)	成長量(m3)
	天然林			人工林			天然林						
	面積	伐跡	その他	面積	伐跡	その他	面積	伐跡	その他				
197	9	19,705	12	12	45	22	14,969	51,877.76	62,719	14,969	51,877.76	62,719	

針広別・人天別・樹種別森林資源表

Main data table with columns: 林種 (Forest Type), 針広別 (Needle/Broadleaf), 樹種名 (Species), 項目 (Item), and 1-21 age classes (1齢級 to 21齢級). Rows include categories like スギ, ヒノキ, マツ, クスギ, タコウ, and 計 (Total).

Summary table (総計) with columns: 面積 (ha), 材積 (m3), and 成長量 (m3). It breaks down totals for 伐跡人工林, 伐跡天然林, 未立木地, and 無立木地.

針広別・人天別・樹種別森林資源表

Table with columns for tree types (林種), age classes (樹種別), and various metrics (面積, 材積, etc.) across age groups from 1 to 21 years.

Summary table with columns: 面積(ha), 材積(m3), 材積(m3), 材積(m3), 材積(m3), 材積(m3), 材積(m3), 材積(m3), 材積(m3), 材積(m3), 材積(m3).

針広別・人天別・樹種別森林資源表

Main data table with columns for tree species (林種), tree type (樹種), age class (項目), and various metrics (面積, 材積, etc.) across 20 age classes and a total row.

Summary table (総計) showing totals for 天然林 (Natural Forest), 人工林 (Artificial Forest), and 未立木地 (Unplanted Land) across area, volume, and growth metrics.