

再評価【番号9】砂防防災課

前山谷
通常砂防事業

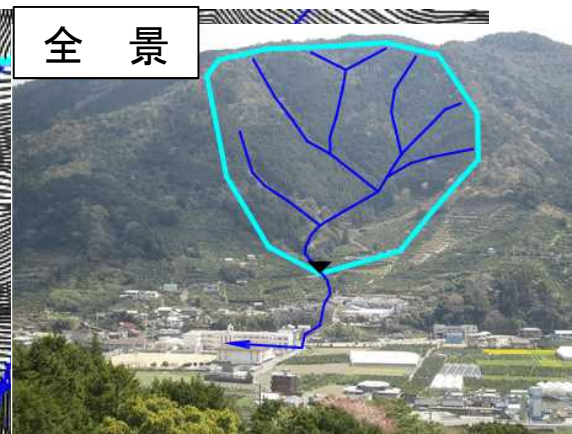
1. 事業箇所

位置図



砂防堰堤
H=12.0m
L=87.0m

全景



保全対象

生比奈小学校



保全対象

農村婦人の家



徳島上那賀線

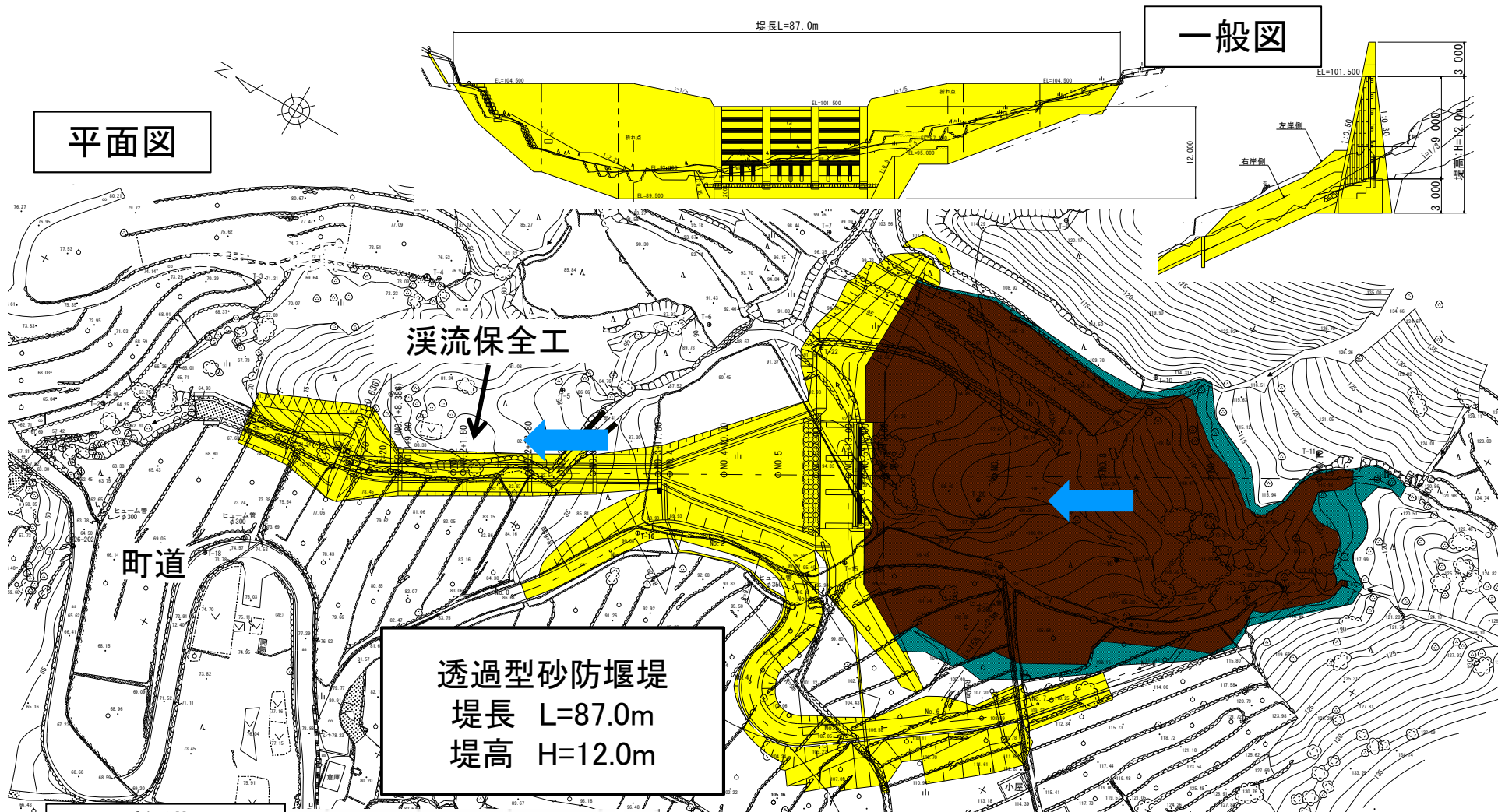
こすもす保育園

生比奈小学校

農村婦人の家

徳島上那賀線

2. 事業計画



堰堤整備位置



凡例

	施工済み(H30)
	施工予定(R1)
	施工予定(R2以降)

凡例

	計画堆砂区域
	計画高水位
	流水方向

3. 費用対効果について

費用対効果分析

総費用

C=3.2億円 (現在価値化後)

総便益

- 一般資産被害軽減
- 農産物被害軽減
- 公共土木施設被害軽減
- 公益事業施設等軽減
- 応急対策費用軽減
- 人的被害軽減
- (人的被害による)精神的被害軽減

B = 25.8億円 (現在価値化後)



B / C = 8.0

主な保全対象

保全対象

- 保全人家9戸
- 生比奈小学校
- 要配慮者利用施設
- 県道

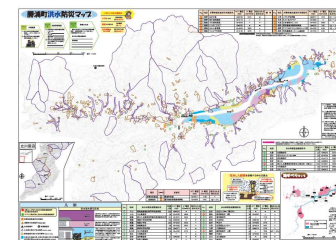


生比奈小学校

他の対策

ソフト対策

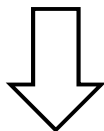
- 土砂災害警戒区域の指定
- ハザードマップの作成



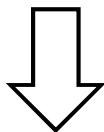
勝浦町ハザードマップ

4. 事業の経緯及び結果について

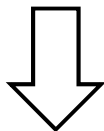
H26.4月 新規事業着手



H26.7月～ 現地測量を開始



H28.2月 地元説明会を実施

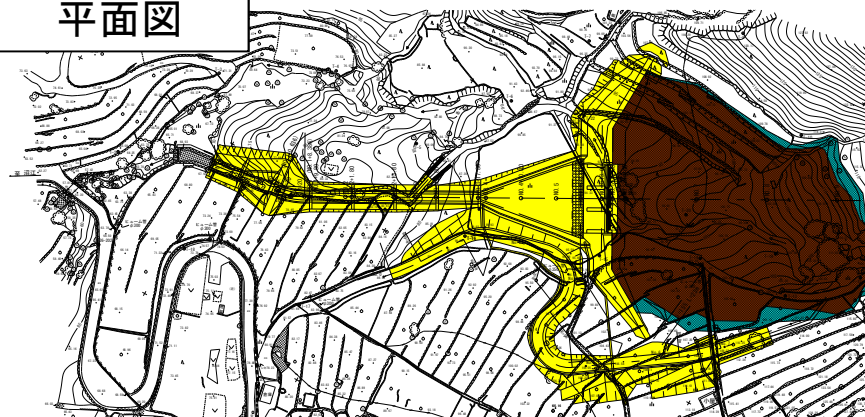


R1.8月 用地買収の手続き開始



事業継続

平面図



位置図

