

海部道路の都市計画（素案）の説明会・縦覧等について

牟岐都市計画道路
牟岐海陽線の追加について

この度、牟岐都市計画道路 牟岐海陽線を、内妻IC（仮称）から、徳島・高知県境まで追加する都市計画（素案）がまとまりました。

この都市計画（素案）に関する説明会、素案の縦覧及び公聴会をつぎの日程で開催しますので、お知らせいたします。

なお、都市計画（素案）の概要等につきましては、裏面をご覧ください。

説明会

	会場	日時	所在地
第1回	浅川漁村センター 2階 集会室	平成30年 7月6日（金）午後7時～	海陽町浅川字川ヨリ東 26-4
第2回	穴喰老人憩いの家	平成30年 7月7日（土）午後5時～	海陽町穴喰浦字穴喰 383
第3回	海陽町役場 海南庁舎 3階 大会議室	平成30年 7月8日（日）午後3時～	海陽町大里字上中須 128
第4回	牟岐町海の総合文化センター 1階 大集会室	平成30年 7月9日（月）午後7時～	牟岐町大字川長字新光寺 82

※会場の都合上、車でお越しの際は、できるだけお乗り合わせの上ご来場ください。

素案の縦覧

日時	平成30年7月6日（金）～7月20日（金） 上記期間の土日及び祝日を除く午前8時30分～午後5時15分
場所	徳島県 県土整備部 都市計画課（県庁7階） 徳島県 県土整備部 高規格道路課（県庁8階） 牟岐町 建設課 海陽町 建設課

公聴会

日時	平成30年7月30日（月）午後2時～
会場	牟岐町海の総合文化センター 1階 大集会室
所在地	牟岐町大字川長字新光寺 82

都市計画道路の変更素案について、意見を述べたい方は、平成30年7月25日（水）（必着）までに、公述書を徳島県 都市計画課まで提出してください。

なお、公述の申し出がない場合は、公聴会を中止します。また、その際には、県のホームページでお知らせします。

問い合わせ先

- 徳島県 県土整備部 都市計画課
- 徳島県 県土整備部 高規格道路課
- 牟岐町 建設課
- 海陽町 建設課

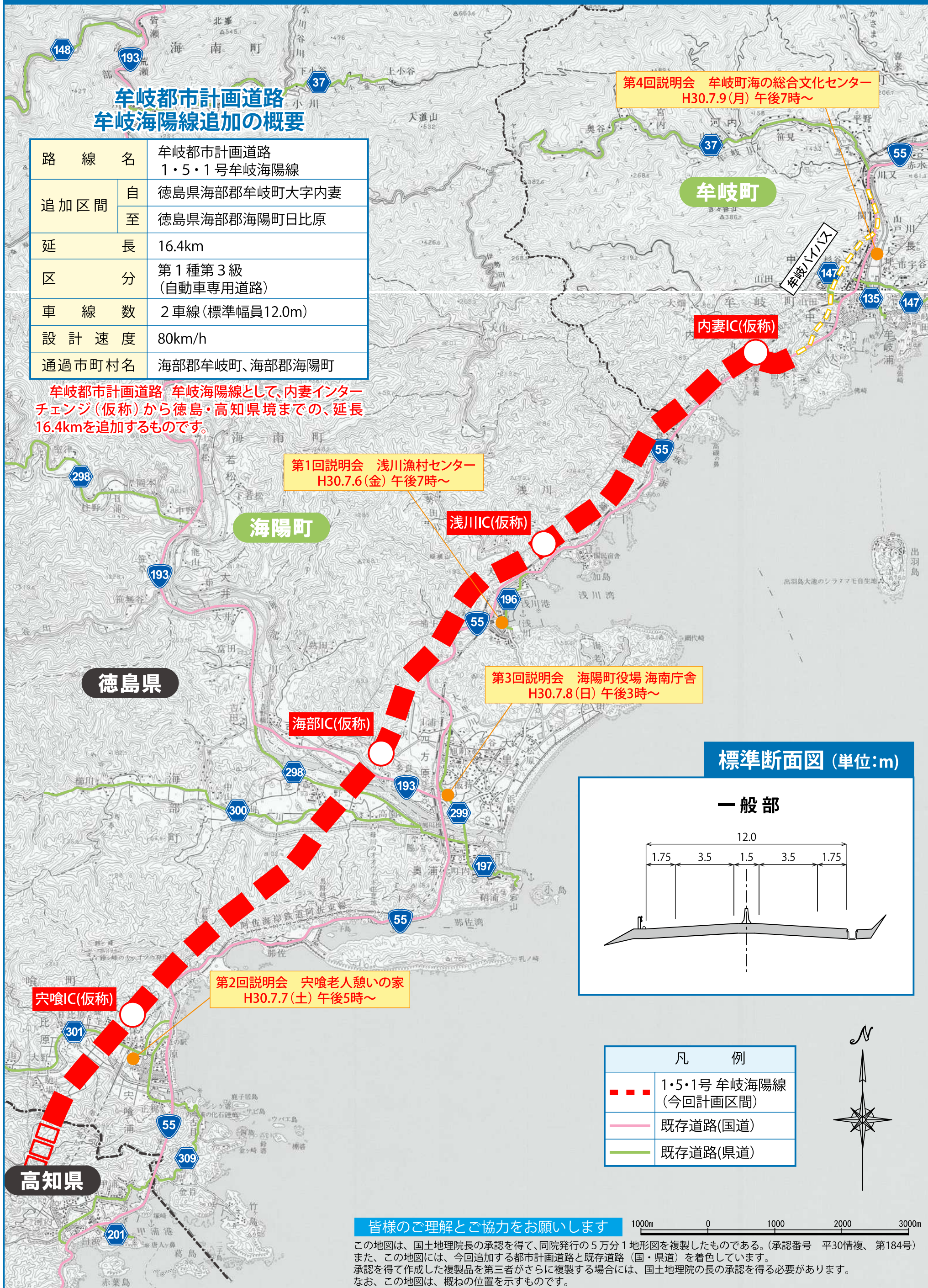
- 電話（088）621-2565
- 電話（088）621-2678
- 電話（0884）72-3418
- 電話（0884）73-4159

牟岐都市計画道路図(変更素案)

牟岐都市計画道路 牟岐海陽線追加の概要

路線名	牟岐都市計画道路 1・5・1号牟岐海陽線
追加区間	自 徳島県海部郡牟岐町大字内妻
	至 徳島県海部郡海陽町日比原
延長	16.4km
区分	第1種第3級 (自動車専用道路)
車線数	2車線(標準幅員12.0m)
設計速度	80km/h
通過市町村名	海部郡牟岐町、海部郡海陽町

牟岐都市計画道路 牟岐海陽線として、内妻インターチェンジ(仮称)から徳島・高知県境までの、延長16.4kmを追加するものです。



第4回説明会 牟岐町海の総合文化センター
H30.7.9(月) 午後7時～

牟岐町

内妻IC(仮称)

第1回説明会 浅川漁村センター
H30.7.6(金) 午後7時～

海陽町

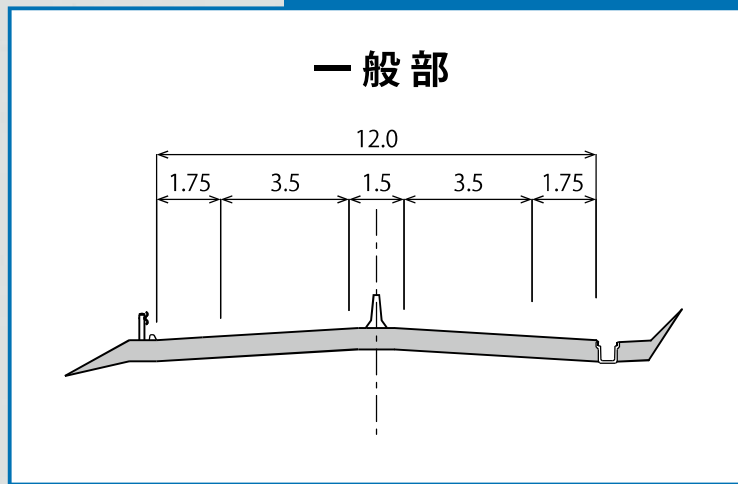
浅川IC(仮称)

第3回説明会 海陽町役場 海南庁舎
H30.7.8(日) 午後3時～

海部IC(仮称)

徳島県

標準断面図(単位:m)




穴喰IC(仮称)

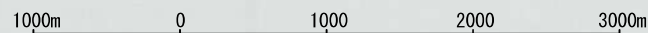
第2回説明会 穴喰老人憩いの家
H30.7.7(土) 午後5時～

高知県

凡 例	
	1・5・1号 牟岐海陽線 (今回計画区間)
	既存道路(国道)
	既存道路(県道)



皆様のご理解とご協力をお願いします



この地図は、国土地理院長の承認を得て、同院発行の5万分1地形図を複製したものである。(承認番号 平30情複、第184号) また、この地図には、今回追加する都市計画道路と既存道路(国・県道)を着色しています。承認を得て作成した複製品を第三者がさらに複製する場合には、国土地理院の長の承認を得る必要があります。なお、この地図は、概ねの位置を示すものです。