

漁況 2017年12月11日～12月17日 (旧暦10月23日～10月30日)

1. 紀伊水道(標本漁協数:3)

船びき網では、シラスが増えて38.6ト水揚げされた。

延縄では、サワラが減って2.7ト、シマフグが前週並みの0.7ト水揚げされた。

建網では、カワハギが大主体に前週並みの0.7ト水揚げされた。

小型定置網では、イサキが大きく増えて0.9ト、カワハギが前週並みの0.9ト、アイゴが大きく増えて0.6ト、マルアジが増えて0.6ト、マアジが前週並みの0.5ト水揚げされた。

底びき網では、かます類が増えて0.8ト、モンゴウイカが減って0.6ト、シリヤケイカも減って0.5ト水揚げされた。

2. 海部沿岸(標本漁協数:4)

釣りでは、飼付け漁等でブリがつばす・はまち級主体に2.3ト水揚げされた。表にはないが、アオリイカも減って199kgの水揚げだった。

延縄では、シロサバフグが増えて1.2ト水揚げされた。

小型定置網では、アオリイカが前週並みの0.5ト水揚げされた。

大型定置網では、マアジが3.0ト、メアジが1.1ト水揚げされた。

漁獲量集計表(漁獲が0.2ト以上のものを抜粋)

海区	漁業種類	出漁隻数 (のべ)	魚種	漁獲量	(kg)	銘柄	前週比※
					1日1隻あたり 平均漁獲量		
紀伊水道	船びき網	103	シラス	38,625	375		↗
	延縄	82	サワラ	2,665	32		↘
		62	シマフグ	672	11		→
		14	ブリ	251	18	中主体	↘
		9	タチウオ	223	25	特大主体	↘↘
		34	カワハギ	679	20	大主体	→
	建網	28	メジナ	260	9		↗
		小型定置網	15	イサキ	929	62	
	32		カワハギ	921	29		→
	18		アイゴ	649	36		↗↗
	24		マルアジ	647	27		↗
	29		マアジ	514	18		→
	20		すずき類	408	20	大主体	↗
	26		マダイ	374	14		↗↗
	14		カンパチ	367	26		↗
	16		イシダイ	311	19	大主体	↗↗
	16		メジナ	302	19		↘
	底びき網	15	ブリ	265	18	小小主体	↗
		11	ボラ	239	22	大主体	↘↘
		20	かます類	786	39		↗
27		モンゴウイカ	573	21		↘	
17		シリヤケイカ	487	29		↘	
14		マアジ	348	25	小主体	↗↗	
29		コウイカ	322	11	大主体	↘	
24		カワハギ	319	13		↗	
23		クマエビ	270	12		↘↘	
20		えぞ類	200	10		↘	
海部沿岸	釣り	77	ブリ	2,273	30	小主体	↘
		12	タチウオ	234	19		↘↘
	延縄	19	シロサバフグ	1,224	64		↗
		21	キダイ	288	14	大主体	↘
		15	クロサバフグ	215	14		↗
	小型定置網	78	アオリイカ	533	7		→
		17	すずき類	214	13	大主体	↗↗
	大型定置網	5	マアジ	3,004	601	小小主体	↗
			メアジ	1,113	223		→
			マルアジ	696	139	小小主体	→
			シイラ	500	100	小小主体	↘↘
			カンパチ	425	85		↗↗
			マサバ	406	81	小主体	↘
			ブリ	201	40	小小主体	↗↗
	コロダイ	200	40		↘↘		

※ 前週比 200%以上:↗↗ 120-200%:↗ 80-120%:→ 50-80%:↘ 50%未満:↘↘

2017年の発行は来週の第50号が最後となります。
2018年の第1号発行は1月9日の予定です。

徳島県立農林水産総合技術支援センター
水産研究課海洋生産技術担当

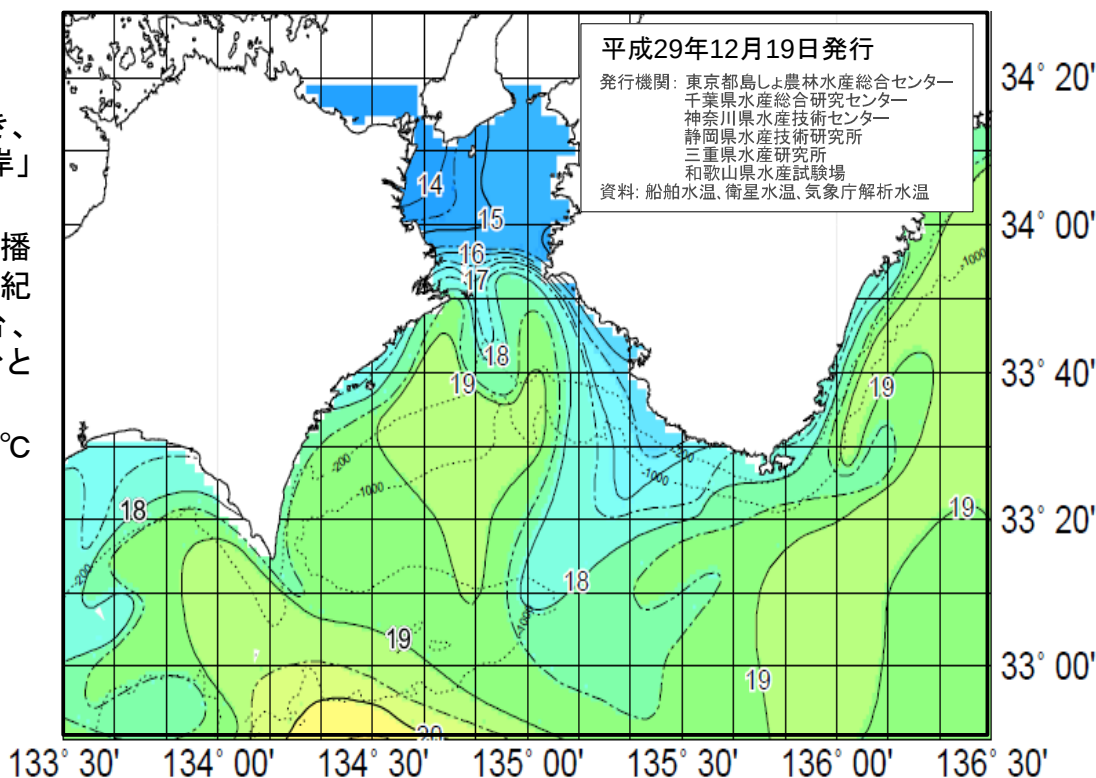
海況

1. 周辺海域の水温

黒潮は、前週に引き続き、室戸岬沖、潮岬沖とも「離岸」で推移した。

徳島県沿岸の水温は、播磨灘では12℃～13℃台、紀伊水道では13℃～17℃台、海部沿岸では18℃～19℃台となっている。

黒潮の表面温度は、21℃～22℃となっている。



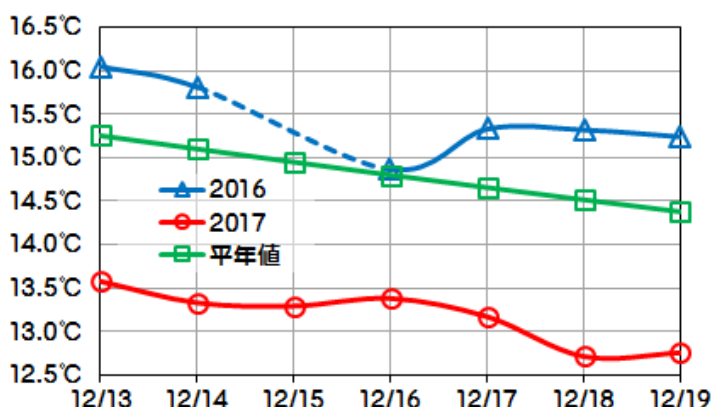
海況図は、平日夕方に水産研究課HPの「地先水温情報」のページに、前日分と当日分を掲載しています。

2. 地先水温(12月13日～12月19日)

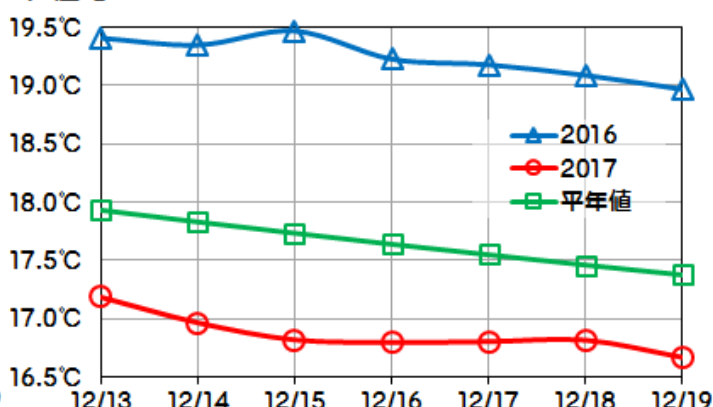
鳴門地区の地先水温はおおむね「低め」で、期間半ばまで13.6℃～13.3℃でほぼ横ばいで推移したのち18日にかけて12.7℃まで下がり、その後横ばいで推移した。

日和佐地区の地先水温は前週に引き続き期間を通して「やや低め」で、13日から15日にかけて17.2℃から16.8℃までゆるやかに下がったのち横ばいで推移した。

鳴門地区



日和佐地区



※水温の高低 平年並：平年値±0.5℃未満、やや高め/やや低め：平年値±0.5℃以上1.5℃未満
高め/低め：平年値±1.5℃以上2.5℃未満、かなり高め/かなり低め：±2.5℃以上

※平年値 鳴門地区：1981年～2015年の平滑平均値、日和佐地区：1982年～2015年の平滑平均値

3. 週間予報(12月20日～12月26日)

黒潮は、室戸岬では「離岸」～「やや離岸」、潮岬では引き続き「離岸」で推移する見込み。

地先水温は、鳴門地区は「低め」の12℃～13℃台、日和佐地区は「やや低め」の16℃台で推移する見込み。