

○ 新旧対照表	P 1
○ 都市計画変更の経緯	P 5
○ 参考図面（標準横断面）	P 6
○ 都市計画変更フロー図	P 7
○ 都市計画変更における手続きの概要 （説明会、素案の縦覧、公聴会、案の縦覧）	P 8

新 旧 対 照 表

新旧 の 区別	種 別	名称		位置			区域	構造				備 考
		番号	路線名	起点	終点	主な 経過地	延長	構造 形式	車線 の数	幅員	地表式の区間における 鉄道等との交差の構造	
新	自 動 車 専 用 道 路	1・3・2	阿南鳴門 線	阿南市 福井町 小野	鳴門市 大津町 大代 字西口	小松島市 徳島市 板野郡 北島町 板野郡 松茂町	約 47,140m		4車線	23.5m		徳島市川内町 地内で川内線 に接続 鳴門市大津町 地内で四国横断 自動車道に接続 阿南市福井町地 内で日和佐小野 線に接続
		車線の数の内訳		4車線			約 30,910m					
				2車線			約 16,230m					
		構造形式の内訳		阿南市 福井町 小野	阿南市 福井町 大坂		約 440m	嵩上式	2車線	10.5m		
				阿南市 福井町 大坂	阿南市 福井町 馬路		約 1,080m	地下式	2車線	10.5m		
				阿南市 福井町 長野	阿南市 福井町 吉谷		約 360m	嵩上式	2車線	9.5~ 10.5m		
				阿南市 新野町 宮前	阿南市 新野町 東山		約 350m	地下式	2車線	10.5m		
				阿南市 新野町 東山	阿南市 橋町 六反地		約 650m	地下式	2車線	10.5m		
				阿南市 橋町 中尾	阿南市 内原町 竹ノ内		約 950m	地下式	2車線	10.5m		
				阿南市 内原町 桜木	阿南市 内原町 柳橋		約 790m	嵩上式	2車線	10.5~ 24.7m		
				阿南市 内原町 柳橋	阿南市 長生町 下小原		約 1,230m	地下式	2車線	10.5m		
				阿南市 長生町 下小原	阿南市 長生町 北浦		約 450m	嵩上式	2車線	10.5~ 18.2m		
				阿南市 長生町 北浦	阿南市 長生町 東天満		約 1,770m	地下式	2車線	10.5m		
				阿南市 長生町 東天満	阿南市 長生町 張		約 980m	嵩上式	2車線	10.5m		
				阿南市 長生町 張	阿南市 下大野町 羽坂		約 770m	地下式	2車線	10.5m		
				阿南市 下大野町 羽坂	阿南市 下大野町 渡り上り		約 550m	嵩上式	2車線	9.5~ 12.4m		
				阿南市 下大野町 渡り上り	阿南市 羽ノ浦町 大字岩脇 字阿千田		約 1,690m	嵩上式	4車線 2車線	9.5~ 23.5m		
				阿南市 羽ノ浦町 大字岩脇 字阿千田	小松島市 立江町 字野神		約 750m	地下式	4車線	18.0m		
				小松島市 立江町 字野神	小松島市 榑淵町 字久ヶ谷		約 1,200m	嵩上式	4車線	22.0~ 23.5m		
				小松島市 榑淵町 字小松	小松島市 田野町 字奥角		約 910m	地下式	4車線	18.0m		
				小松島市 田野町 字鳥居本	小松島市 田野町 字谷奥		約 600m	地下式	4車線	18.0m		

新 旧 対 照 表

新旧 の 区別	種 別	名称		位置			区域	構造			備 考	
		番号	路線名	起点	終点	主な 経過地	延長	構造 形式	車線 の数	幅員		地表式の区間における 鉄道等との交差の構造
新	自 動 車 専 用 道 路	構造形式の内訳		小松島市 田野町 字谷奥	小松島市 田野町 字恩山寺 谷		約 370m	地下式	4車線	18.0m		
				小松島市 田野町 字恩山寺 谷	小松島市 新居見町 字猿額		約 1,390m	地下式	4車線	18.0m		
				小松島市 新居見町 字猿額	小松島市 中田町 字西山		約 3,160m	嵩上式	4車線	22.0~ 23.5m		
				徳島市 大原町 隠貞	徳島市 大原町 籠山		約 800m	地下式	4車線	18.0m		
				徳島市 大原町 籠山	鳴門市 大麻町 姫田 字宮ヶ谷		約 16,780m	嵩上式	4車線	20.0~ 23.5m		
							約 5,730m	地表式	2車線	9.5~ 24.7m		
							約 3,390m	地表式	4車線	21.5~ 23.5m		
		<p>なお、阿南市新野町地内に出口1箇所・入口1箇所を設ける。</p> <p>阿南市桑野町地内に出口2箇所・入口2箇所を設ける。</p> <p>阿南市長生町地内に出口1箇所・入口1箇所を設ける。</p> <p>阿南市下大野町地内に出口2箇所・入口2箇所を設ける。</p> <p>小松島市前原町地内に出口2箇所・入口2箇所を設ける。</p> <p>徳島市北沖洲地先に出口2箇所・入口2箇所を設ける。</p> <p style="color: red;">板野郡松茂町長岸地内に出口2箇所・入口2箇所を設ける。</p>										
	1・3・3	川内線	徳島市 川内町 富久	徳島市 川内町 鈴江東		約 1,770m	嵩上式	4車線	23.5m		<p>徳島市川内町地 内で阿南鳴門線 に接続</p> <p>徳島市川内町地 内で四国縦貫自 動車道に接続</p>	
<p>なお、徳島市川内町地内に出口2箇所・入口2箇所を設ける。</p>											<p>入口:起終点方向 出口:起終点方向</p>	

新 旧 対 照 表

新旧 の 区別	種 別	名称		位置			区域	構造				備 考
		番号	路線名	起点	終点	主な 経過地	延長	構造 形式	車線 の数	幅員	地表式の区間における 鉄道等との交差の構造	
旧	自 動 車 専 用 道 路	1・3・2	阿南鳴門 線	阿南市 福井町 小野	鳴門市 大津町 大代 字西ノ口	小松島市 徳島市 板野郡 北島町 板野郡 松茂町	約 47,100m		4車線	23.5m		徳島市川内町 地内で川内線 に接続 鳴門市大津町 地内で四国横断 自動車道に接続 阿南市福井町地 内で日和佐小野 線に接続
		車線の数の内訳		4車線			約 30,870m	/				
				2車線			約 16,230m					
		構造形式の内訳		阿南市 福井町 小野	阿南市 福井町 大坂		約 440m	嵩上式	2車線	10.5m		
				阿南市 福井町 大坂	阿南市 福井町 馬路		約 1,080m	地下式	2車線	10.5m		
				阿南市 福井町 長野	阿南市 福井町 吉谷		約 360m	嵩上式	2車線	9.5~ 10.5m		
				阿南市 新野町 宮前	阿南市 新野町 東山		約 350m	地下式	2車線	10.5m		
				阿南市 新野町 東山	阿南市 橋町 六反地		約 650m	地下式	2車線	10.5m		
				阿南市 橋町 中尾	阿南市 内原町 竹ノ内		約 950m	地下式	2車線	10.5m		
				阿南市 内原町 桜木	阿南市 内原町 柳橋		約 790m	嵩上式	2車線	10.5~ 24.7m		
				阿南市 内原町 柳橋	阿南市 長生町 下小原		約 1,230m	地下式	2車線	10.5m		
				阿南市 長生町 下小原	阿南市 長生町 北浦		約 450m	嵩上式	2車線	10.5~ 18.2m		
				阿南市 長生町 北浦	阿南市 長生町 東天満		約 1,770m	地下式	2車線	10.5m		
				阿南市 長生町 東天満	阿南市 長生町 張		約 980m	嵩上式	2車線	10.5m		
				阿南市 長生町 張	阿南市 下大野町 羽坂		約 770m	地下式	2車線	10.5m		
				阿南市 下大野町 羽坂	阿南市 下大野町 渡り上り		約 550m	嵩上式	2車線	9.5~ 12.4m		
				阿南市 下大野町 渡り上り	阿南市 羽ノ浦町 大字岩脇 字阿千田		約 1,690m	嵩上式	4車線 2車線	9.5~ 23.5m		
				阿南市 羽ノ浦町 大字岩脇 字阿千田	小松島市 立江町 字野神		約 750m	地下式	4車線	18.0m		
				小松島市 立江町 字野神	小松島市 榑淵町 字久ヶ谷		約 1,200m	嵩上式	4車線	22.0~ 23.5m		
				小松島市 榑淵町 字小松	小松島市 田野町 字奥角		約 910m	地下式	4車線	18.0m		
				小松島市 田野町 字鳥居本	小松島市 田野町 字谷奥		約 600m	地下式	4車線	18.0m		

新 旧 対 照 表

新旧 の 区別	種 別	名称		位置			区域	構造				備 考
		番号	路線名	起点	終点	主な 経過地	延長	構造 形式	車線 の数	幅員	地表式の区間における 鉄道等との交差の構造	
旧	自 動 車 専 用 道 路	構造形式の内訳		小松島市 田野町 字谷奥	小松島市 田野町 字恩山寺 谷		約 370m	地下式	4車線	18.0m		
		小松島市 田野町 字恩山寺 谷	小松島市 新居見町 字猿額		約 1,390m	地下式	4車線	18.0m				
		小松島市 新居見町 字猿額	小松島市 中田町 字西山		約 3,160m	嵩上式	4車線	22.0~ 23.5m				
		徳島市 大原町 隠貞	徳島市 大原町 籠山		約 800m	地下式	4車線	18.0m				
		徳島市 大原町 籠山	鳴門市 大麻町 姫田 字宮ヶ谷		約 16,740m	嵩上式	4車線	20.0~ 23.5m				
					約 5,730m	地表式	2車線	9.5~ 24.7m				
					約 3,390m	地表式	4車線	21.5~ 23.5m				
		<p>なお、阿南市新野町地内に出口1箇所・入口1箇所を設ける。</p> <p style="text-align: center;">阿南市桑野町地内に出口2箇所・入口2箇所を設ける。</p> <p style="text-align: center;">阿南市長生町地内に出口1箇所・入口1箇所を設ける。</p> <p style="text-align: center;">阿南市下大野町地内に出口2箇所・入口2箇所を設ける。</p> <p style="text-align: center;">小松島市前原町地内に出口2箇所・入口2箇所を設ける。</p> <p style="text-align: center;">徳島市北沖洲地先に出口2箇所・入口2箇所を設ける。</p>										
旧	自 動 車 専 用 道 路	1・3・3	川内線	徳島市 川内町 富久	徳島市 川内町 鈴江東		約 1,980m	嵩上式	車線	23.5m		徳島市川内町地 内で小松島鳴門 線に接続
		<p>なお、徳島市川内町地内に出口1箇所・入口1箇所を設ける。</p>										

都市計画変更の経緯

【阿南鳴門線】

変更	道路名	起点	終点	延長(km)	都市計画 決定年月日	都市計画路線の名称	備考
—	四国横断自動車道	小松島IC	鳴門JCT	21.00	H6.11.29	1・3・2号小松島鳴門線	当初
1	四国横断自動車道	阿南IC	鳴門JCT	31.00	H8.12.27	1・3・2号阿南鳴門線	阿南ICまで10km延伸し、路線名を阿南鳴門線に変更
2	四国横断自動車道	阿南IC	鳴門JCT	31.00	H13.3.16	1・3・2号阿南鳴門線	阿南市羽ノ浦町の文化財への影響緩和のため切土からトンネル構造に変更し、省令改正に伴い車線数を決定
3	四国横断自動車道	阿南IC	鳴門JCT	31.00	H19.3.30	1・3・2号阿南鳴門線	H16.1阿南～小松島が新直轄方式に変更となったことに伴い、阿南IC、小松島ICで不要となった料金所の構造を変更
4	四国横断自動車道	阿南IC	鳴門JCT	31.00	H20.2.22	1・3・2号阿南鳴門線	H18.2小松島～徳島東が新直轄方式に変更となったことに伴い、徳島東ICで不要となった料金所の構造を変更
5	四国横断自動車道 阿南安芸自動車道	小野IC	鳴門JCT	47.10	H22.4.30	1・3・2号阿南鳴門線	阿南市小野まで16.1km延伸
6	四国横断自動車道 阿南安芸自動車道	小野IC	鳴門JCT	47.14		1・3・2号阿南鳴門線	今回

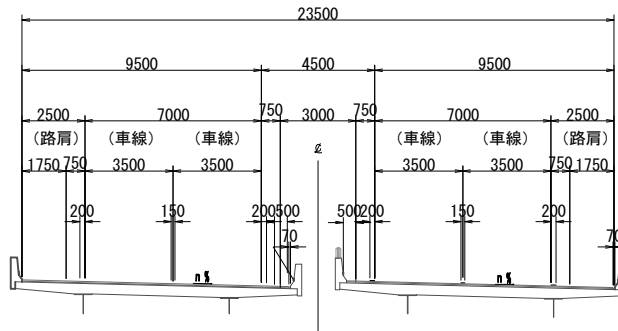
【川内線】

変更	道路名	起点	終点	延長(km)	都市計画 決定年月日	都市計画路線の名称	備考
—	四国横断自動車道	徳島JCT	徳島IC	1.98	H6.11.29	1・3・3号川内線	当初
1	四国横断自動車道	徳島JCT	徳島IC	1.77		1・3・3号川内線	今回

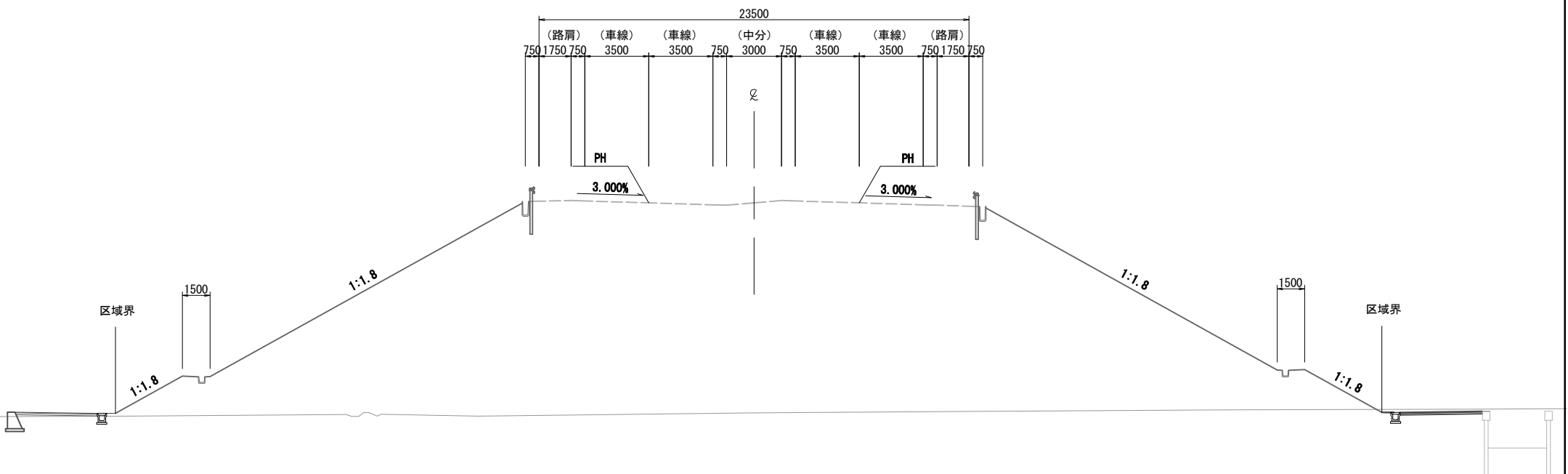
標準横断図

縮尺=1:300

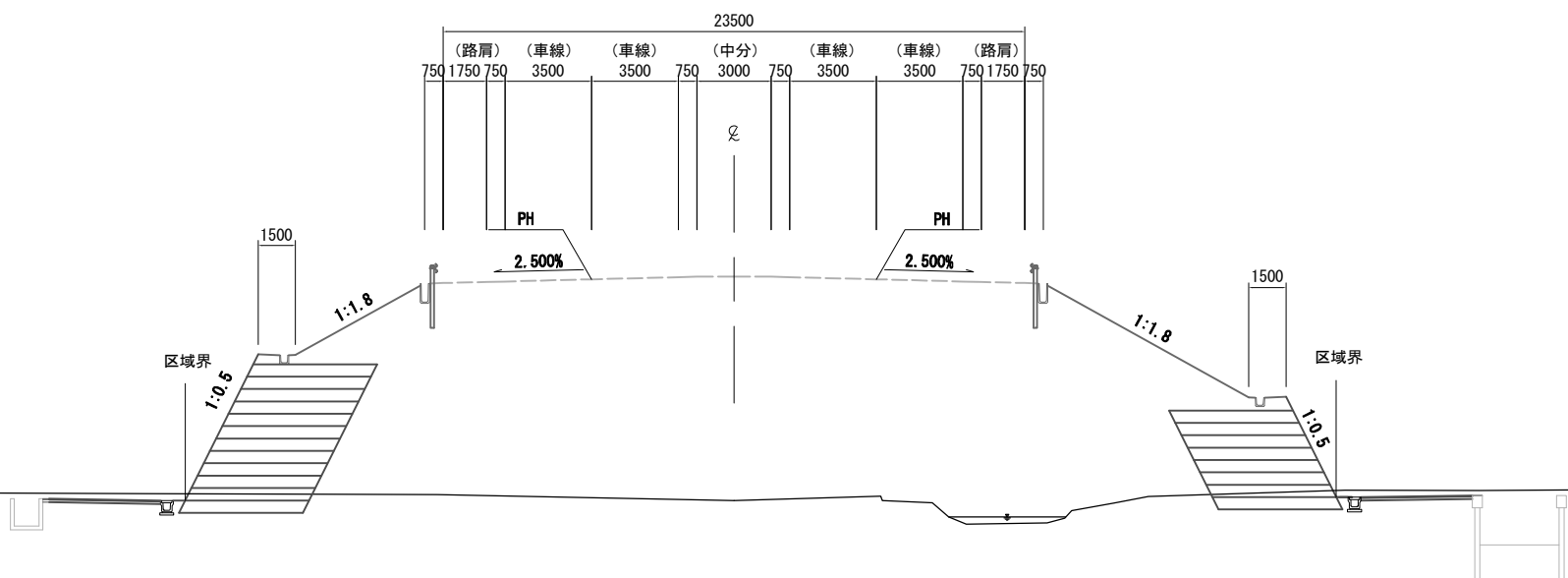
本線 橋梁部 完成4車線



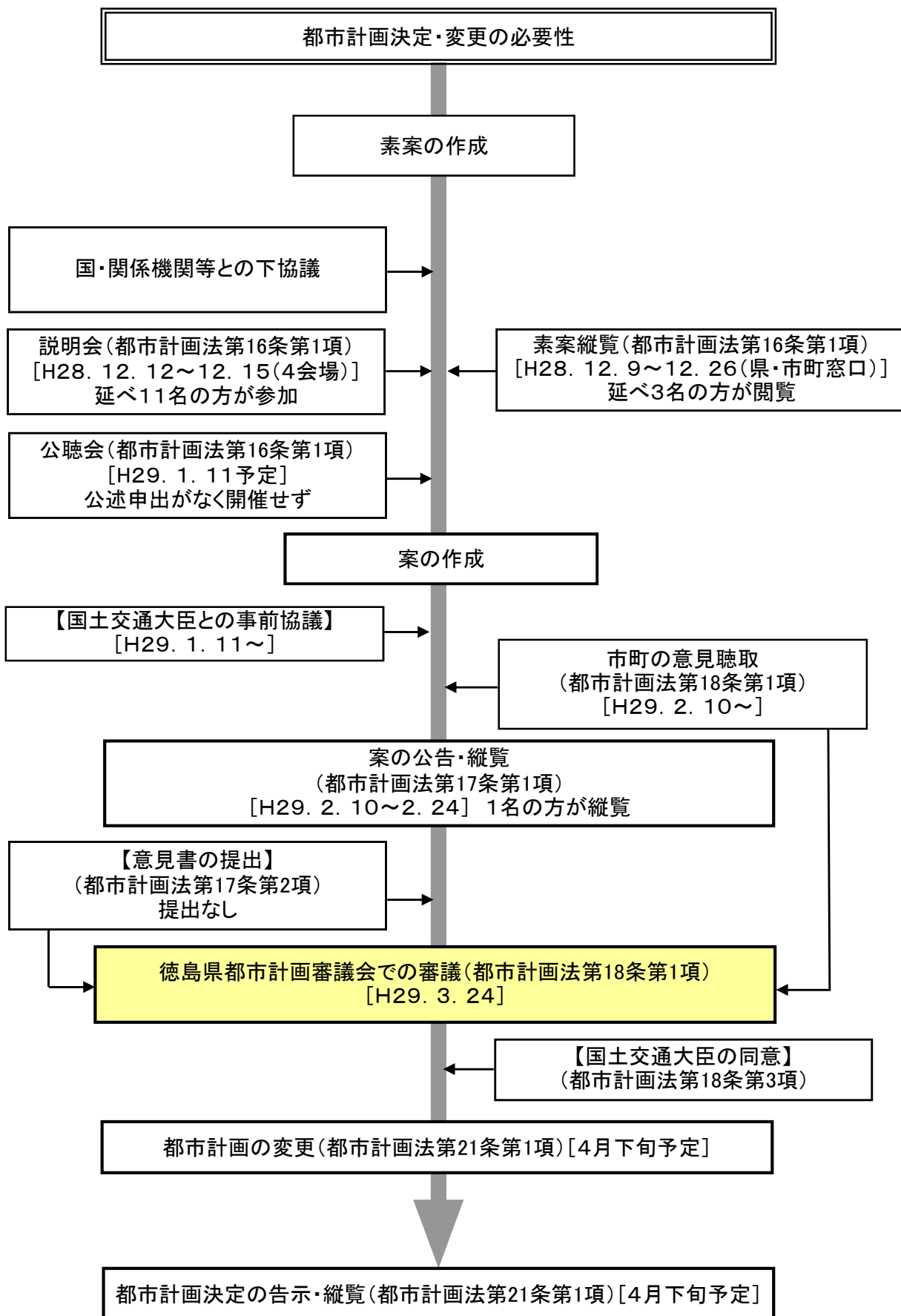
本線 盛土部 完成4車線



本線 補強盛土部 完成4車線



都市計画変更フロー図 (阿南鳴門線・川内線)



徳島東都市計画道路阿南鳴門線・川内線の都市計画変更における手続きの概要

1. 説明会の概要

開催日	場 所	参加者	質疑応答
平成28年 12月12日(月)	鳴門市役所共済会館3階大会議室	2名	なし
12月13日(火)	松茂町総合会館2階会議室1	3名	なし
12月14日(水)	北島町役場7階大ホール	3名	なし
12月15日(木)	川内南小学校体育館	3名	料金所のところはスマートインターチェンジにはならないのか。 →なりません。

2. 素案の縦覧の概要

縦覧期間	縦覧場所	閲覧者
平成28年 12月9日(金)～12月26日(月) <17日間>	徳島県都市計画課	—
	徳島県高規格道路課	2名
	徳島市都市政策課	—
	鳴門市まちづくり推進課	—
	松茂町建設課	—
	北島町建設課	1名

3. 公聴会の概要

平成29年1月11日(水) 14:00～ 徳島合同庁舎東会議棟において開催を予定していたが、1月6日(金)までに公述申出がなかったため中止。

4. 案の縦覧の概要

縦覧期間	縦覧場所	閲覧者
平成29年 2月10日(金)～2月24日(金) <14日間>	徳島県都市計画課	—
	徳島県高規格道路課	1名
	徳島市都市政策課	—
	鳴門市まちづくり推進課	—
	松茂町建設課	—
	北島町建設課	—

5. 意見書の要旨

縦覧期間における意見書の提出はなし。