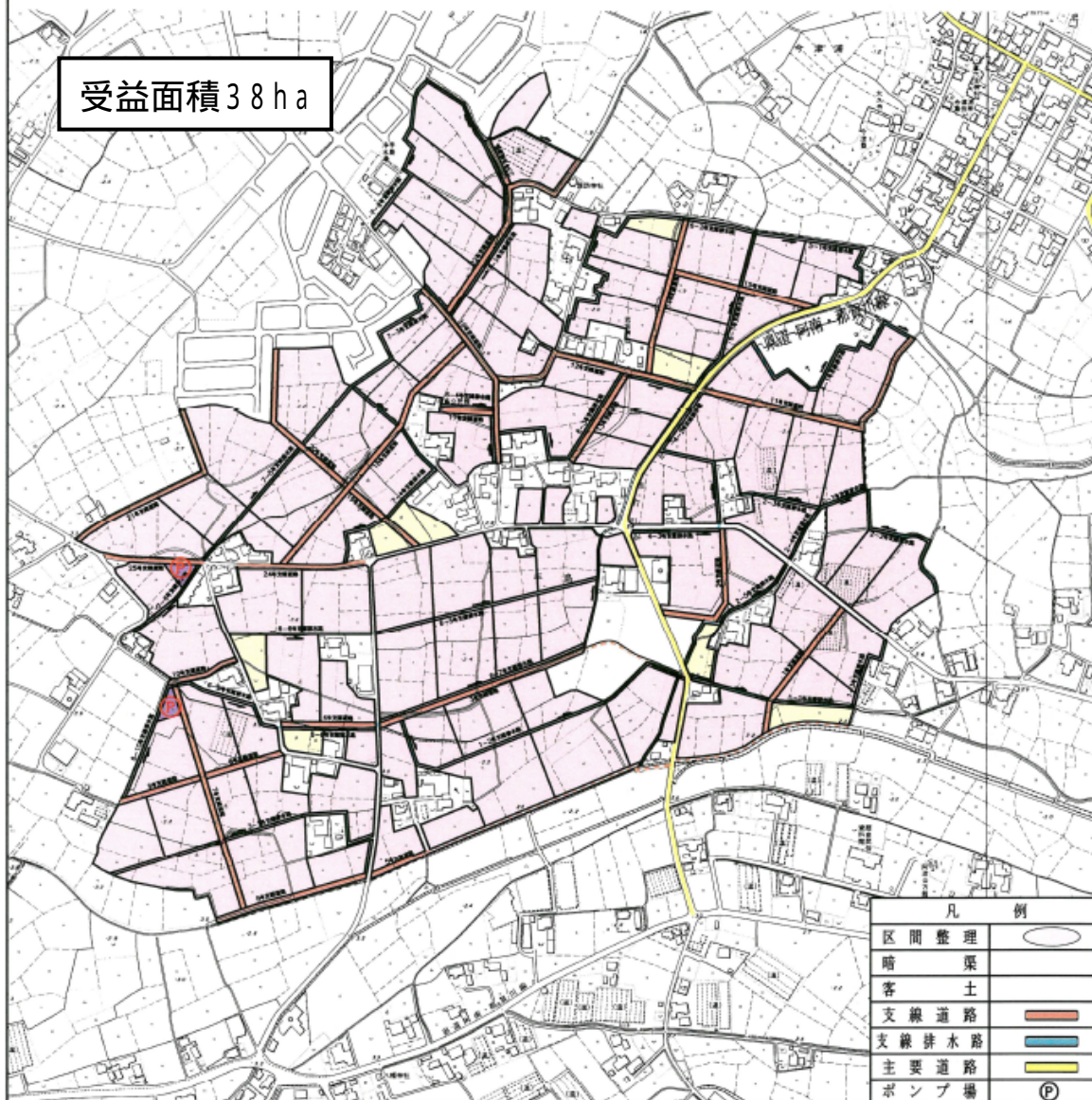
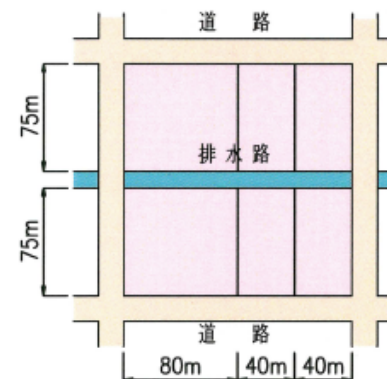


経営体育成基盤整備事業 今津南部地区  
当初 事業計画図

受益面積38ha




標準区画割図



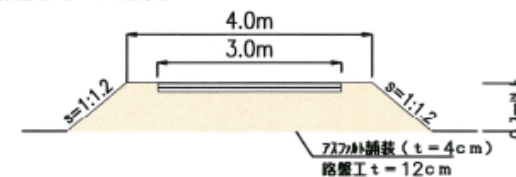
標準構造図

道路工

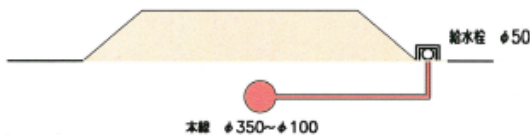
・支線道路 (砂利舗装)



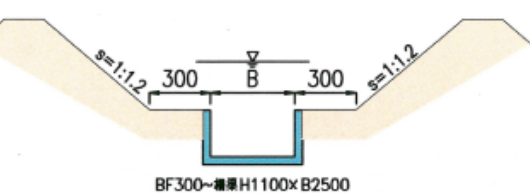
・支線道路 (7x7x4舗装)



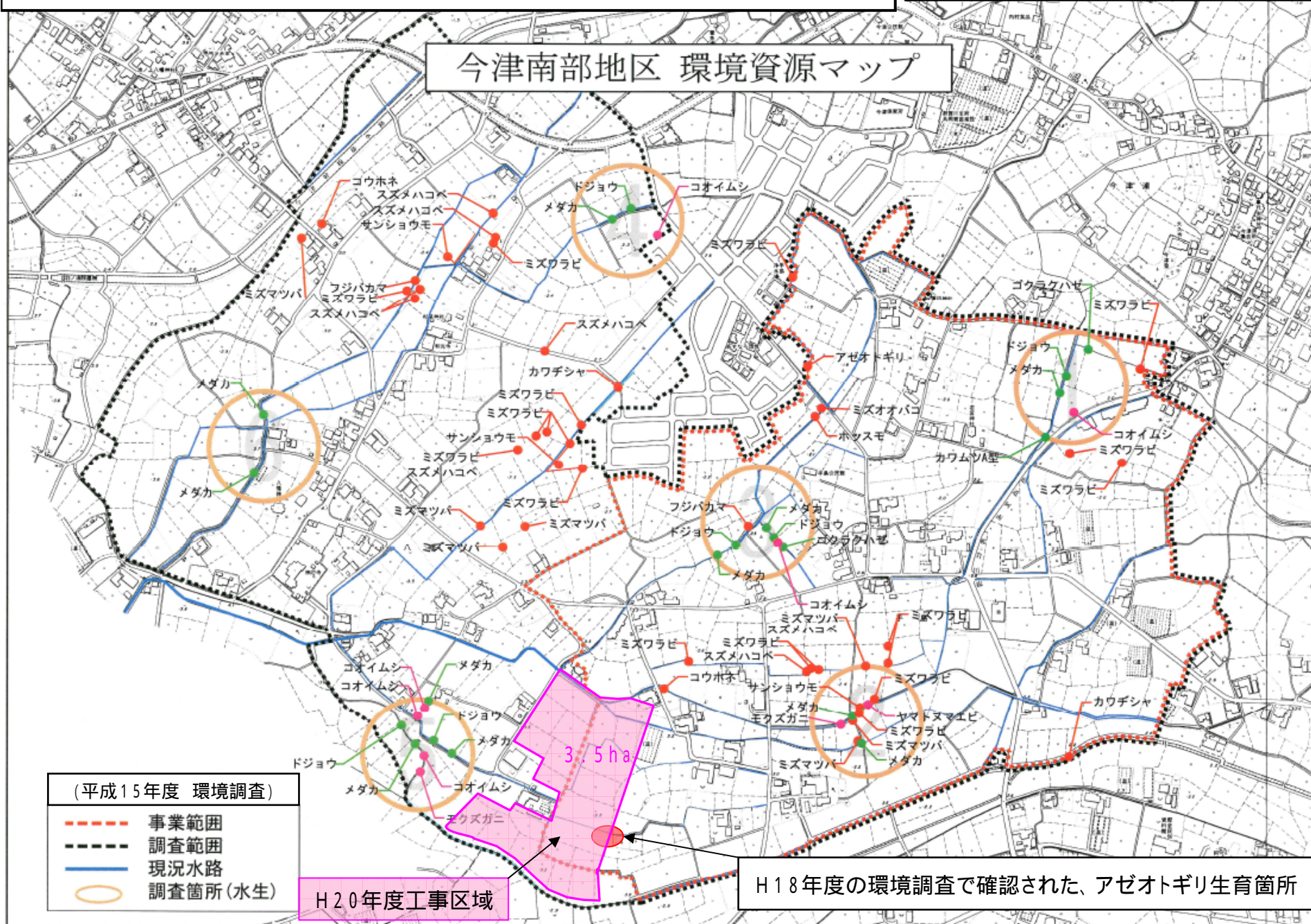
用水路工



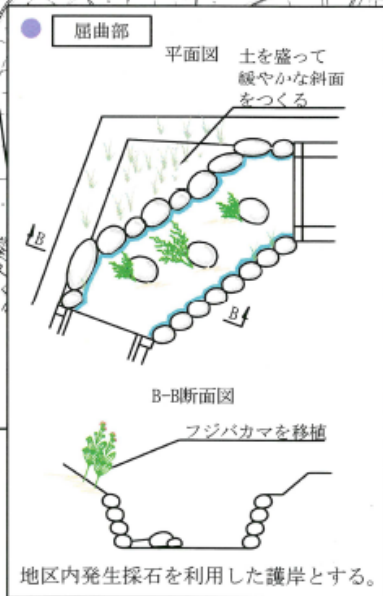
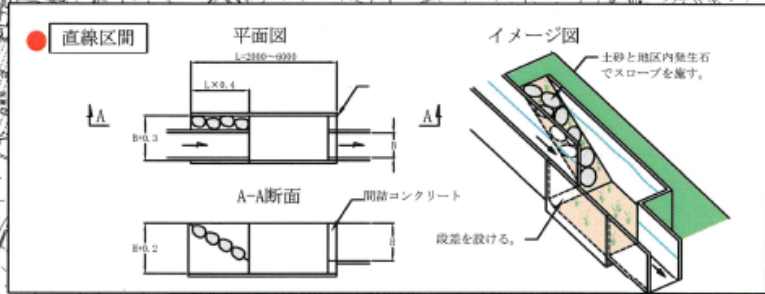
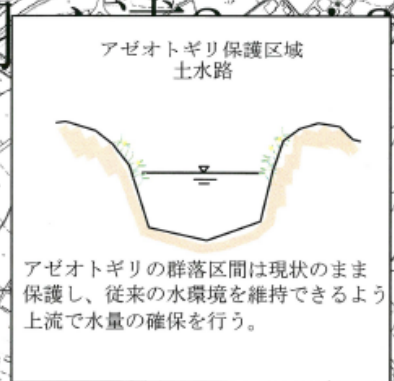
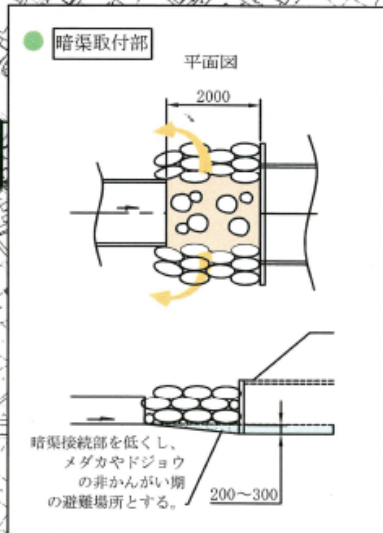
排水路工



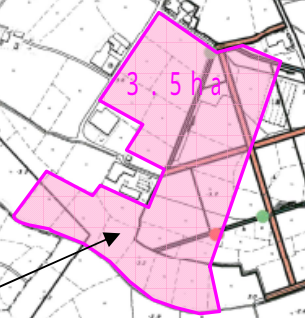
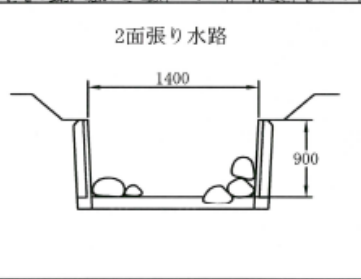
### 今津南部地区 環境資源マップ



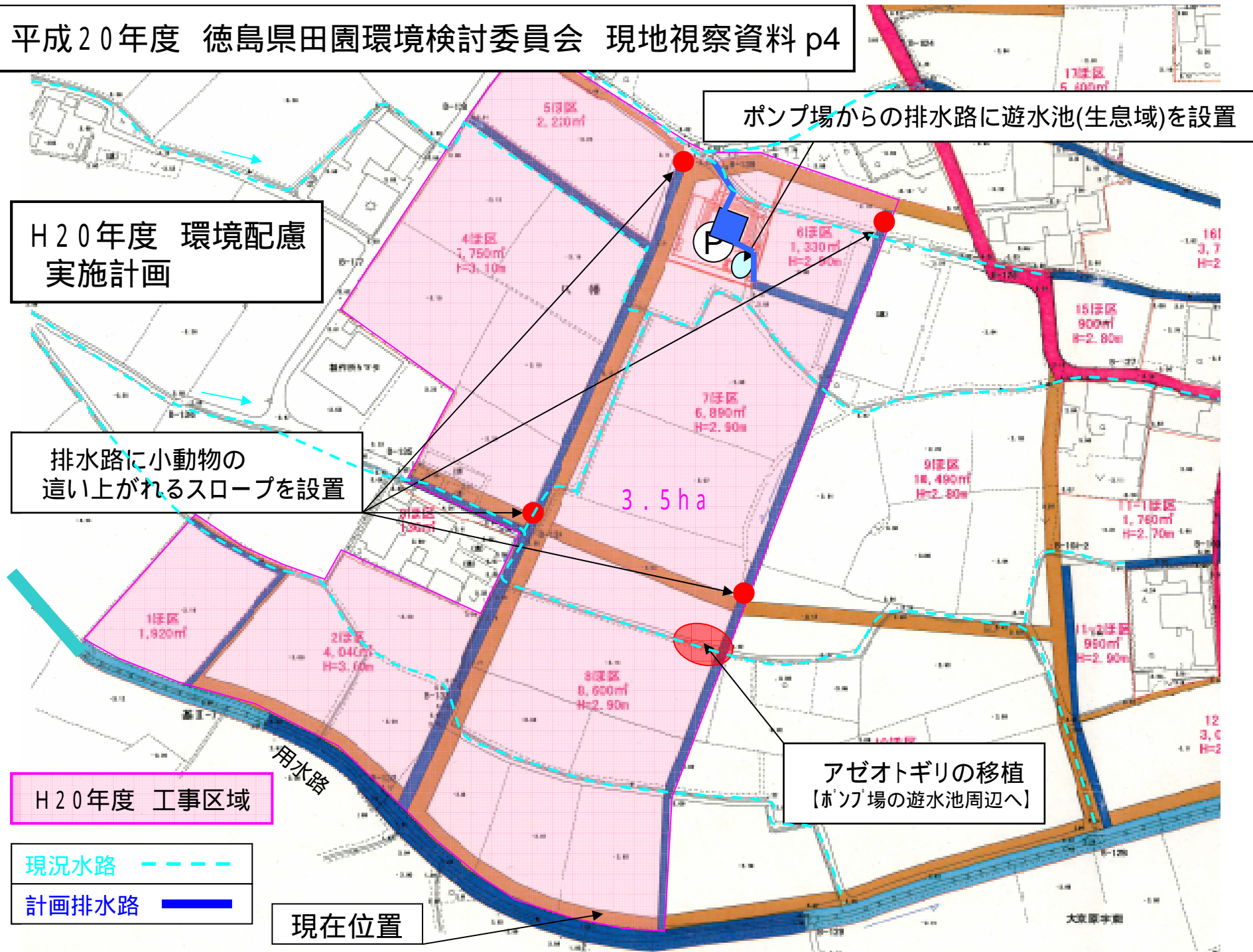
今津南部地区 環境資源配慮計画図



メダカやドジョウなどは生活史の中で産卵などに水田を利用している種である。これらの生息環境を確保するため水路と水田を行き来できるように魚道を設置する。設置箇所は受益者の了解を得られたら場に設置する。



H20年度工事区域





生育が確認されたアゼオトギリ

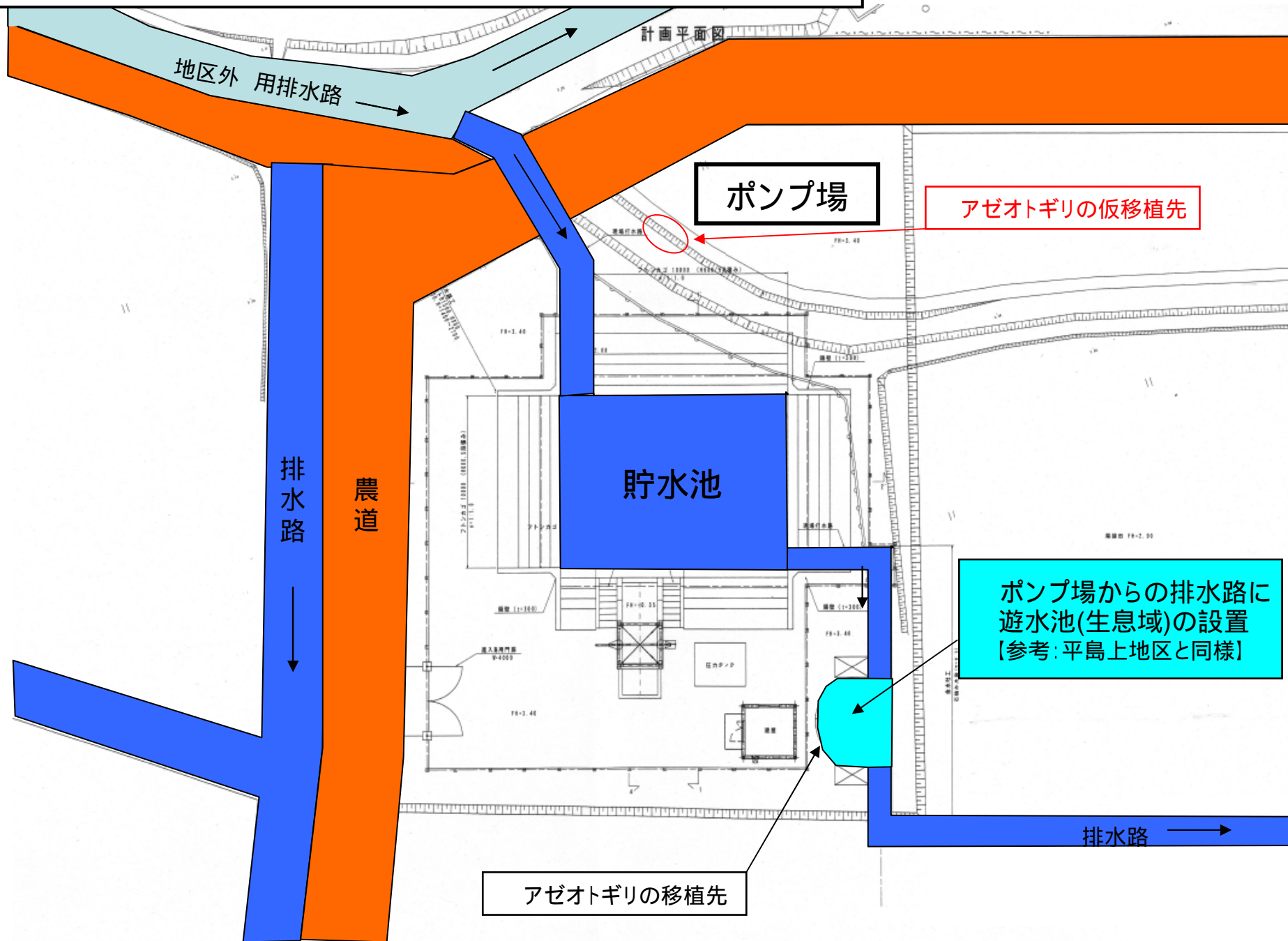
アゼオトギリの移植先は、ポンプ場横の遊水池の周りに予定している。



平成18年度の調査状況



アゼオトギリ生育箇所



アゼオトギリ



ミスオオバコ



フジバカマ



コウホネ



今津南部地区 アゼオトギリの仮移植状況(H20.10.8)



移植の状況



移植まえのアゼオトギリ





今津南部地区 アゼオトギリの仮移植状況(H20.10.8)



仮移植の状況



仮移植されたアゼオトギリ

