

## コースの楽しみ方

### ●とくしまは「橋の博物館」

徳島県の橋の歴史は古く、様々な形式の橋を見ることが出来ます。これらバラエティに富む橋をチェックポイントにTラインを楽しんでみてはいかがでしょうか。

徳島県 橋の博物館 とくしま 検索



### Tラインで見ることのできる代表的な珍しい橋

#### 吉野川橋(とくしま市民遺産)

1928(昭和3)年に完成。全長1,071m  
橋架設当時その長さは東洋一を誇っていました。補修・補強を重ね現在も活躍している橋です。



#### 川島橋

1962(昭和37)年に完成。全長285m  
潜水橋、沈下橋、潜没橋、潜流橋、沈み橋、潜り橋、冠水橋などともいわれる橋。通常は利用できますが、台風等の大水の時には水に潜る橋です。大水の時に川の流れを障害しないように橋に必ずある柵がありません。



#### 阿波しらさぎ大橋

2012(平成24)年に完成。全長1,291m  
「工費削減」「環境への配慮」「新技術の導入」を考慮し、世界初のケーブル・イグレット形式を採用した橋です。



## 背景と目的

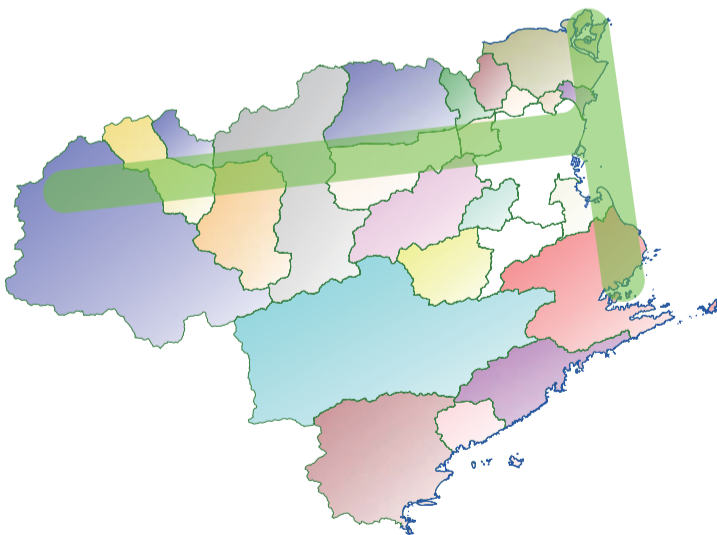
徳島県では、「安全・快適」に自転車を楽しんで頂くために、2009年に自転車走りやすさマップとして「とくしま自転車マップ」を作成しました。

2011年には、通勤手段としての自転車の可能性紹介として「自転車通勤ロードマップ」を作成しました。

2012年度は、休日を中心としたサイクリングライフを初心者の方にも気軽に楽しんでいただくため、この「徳島自転車Tラインマップ」を作成しました。

徳島自転車 Tラインマップは県民の皆様がサイクリングライフを安全・快適に楽しんで頂き、より健康になって頂くため、吉野川沿いや海岸沿いを結ぶ、比較的走りやすいコースを役立つ情報と共に示したものです。

「健康増進等に資する徳島自転車走行空間整備検討会」では、平成23～25年にアンケート調査やモニター調査を行い、サイクリングユーザーの意見もと入れ、健康や観光の要素を加え、マップ内容の検討を行いました。



## お問い合わせ先

マップに関して、ご意見等がございましたら下記までご連絡ください。

(お問合せ窓口)

徳島県 県土整備部 道路整備課

〒770-8570 徳島市万代町1丁目1番地 tel:088-621-2554 fax:088-621-2867

URL:<http://www.pref.tokushima.jp/soshiki/douroseibika/>

e-mail:[douroseibika@pref.tokushima.jp](mailto:douroseibika@pref.tokushima.jp)

(関係機関) 徳島県 警察本部 交通規制課

〒770-8510 徳島市万代町2丁目5番地1 tel:088-622-3101

徳島河川国道事務所 交通対策課

〒770-0803 徳島市上吉野町3丁目35 tel:088-654-9623

## ●意外と知らない県内の文化財。もっと徳島を知ってみよう。

文化財とは、歴史上、芸術上、学術上、観賞上等の観点から価値の高い有形文化財、無形文化財、民俗文化財、記念物、文化的景観、伝統的建造物群であり、徳島県には国が指定するものが94件あります。そのうちTライン周辺には15件程度存在しています。一度訪れてみませんか？

種類	文化財名等	住所(拡大地図番号)
重要文化財(建造物)	旧長岡家住宅	美馬市脇町大字猪尻字西上野34(T-2)
重要文化財(建造物)	福永家住宅	鳴門市鳴門町高島字浜中1(T-4)
重要文化財(建造物)	三河家住宅	徳島市富田浜4丁目7(T-5)
重要文化財(彫刻)	木造毘沙門天立像「最明寺」	美馬市脇町大字猪尻字西上野44(T-2)
重要文化財(歴史資料)	徳島藩御召鯨船千山丸	徳島市徳島町城内 徳島市立徳島城博物館(T-4、5)
重要文化財(絵画)	絹本着色楊柳観音像「長楽寺」	三好市井川町中岡34(T-1)
重要有形民俗文化財	阿波藍栽培加工用具	板野郡藍住町徳命字前須西172 藍住町歴史館「藍の館」(T-3)
重要無形民俗文化財	阿波人形浄瑠璃「阿波木偶人形会館」 「松茂町歴史民俗資料館、人形浄瑠璃芝居資料館」	徳島市川内町宮島本浦226-1(T-4) 板野郡松茂町広島字四番越11(T-4)
史跡	郡里廃寺跡	美馬市美馬町字銀杏木26他 字願勝寺51他(T-2)
史跡	徳島城跡	徳島市徳島町城内(T-4、5)
名勝(景色の良い土地)	旧徳島城表御殿庭園	徳島市徳島町城内1-9(T-4、5)
名勝(景色の良い土地)	鳴門	鳴門市鳴門町土佐泊浦福池、字大毛(T-4)
特別天然記念物(植物)	加茂の大クス	三好郡東みよし町加茂1482(T-1)
天然記念物(植物)	野神の大センダン	阿波市阿波町野神3-1(T-2)
重要伝統的建造物群保存地区	美馬市脇町うだつの町並み	美馬市脇町字突抜町及び字町南(T-2)




徳島城跡



美馬市脇町うだつの町並み

## 楽しみ方も様々 徳島県内の代表的なサイクリング

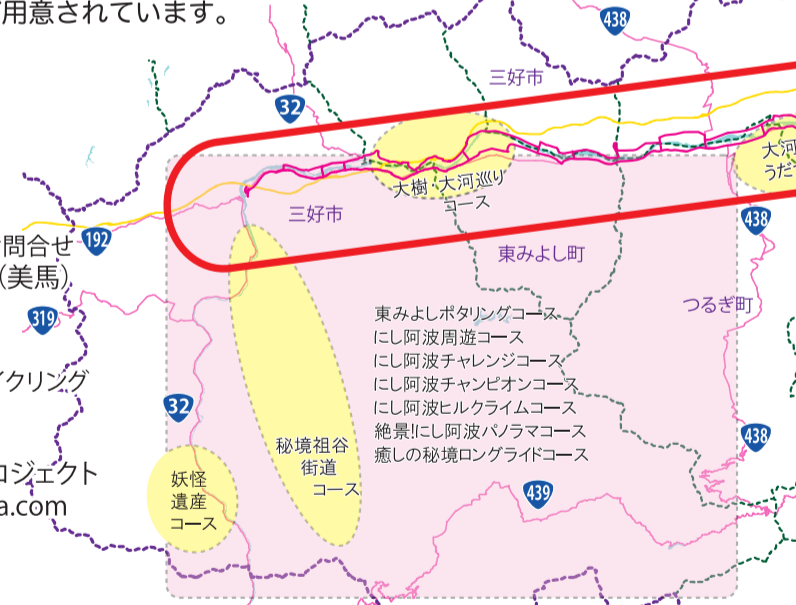
### ●ツール・ド・にし阿波サイクリング推奨コース



自転車愛好家などに、にし阿波の魅力を活かして楽しんで頂くためのサイクリングコース。初心者向けポタリングコース(17km)から上級者向けロングライドコース(130km)まで、多彩なコースが用意されています。

●コースマップに関するお問合せ  
徳島県西部総合県民局(美馬) 企画振興部  
Tel:0883-53-2399

●ツール・ド・にし阿波サイクリングへのお問合せ  
NPO法人 ツール・ド・にし阿波プロジェクト  
<http://tour-de-nishiawa.com>



### ●自転車天国にゆうだに

徳島県那賀町に数多くある吊り橋を自転車で巡るコース「自転車天国にゆうだに」。山間部ならではの四季折々の自然や史跡を満喫することができる5コースが用意されています。

●コースマップに関するお問合せ  
那賀町役場 企画情報課 Tel:0884-62-1184

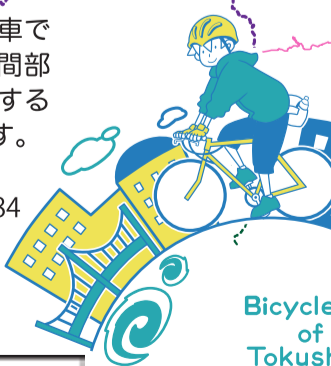
### ●自転車王国とくしま

徳島に新たな自転車観光のスタイルとして提案されている「自転車王国とくしま」。誰もが気軽にサイクリングしやすいように初級から上級までの「王国公式コース」を25コース紹介しています。自転車に乗って徳島の自然を満喫しましょう。

詳しくはPCで [自転車王国とくしま](#) 検索



●自転車王国とくしまへのお問合せ 文化スポーツ立県局 県民スポーツ課 Tel:088-621-2



Bicycle of Tokushima