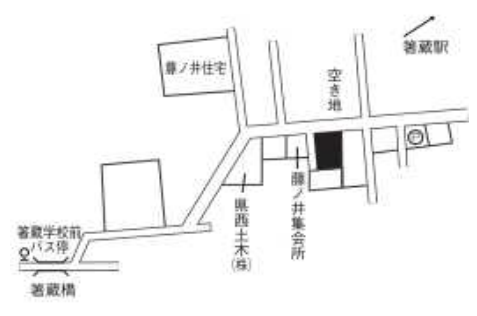
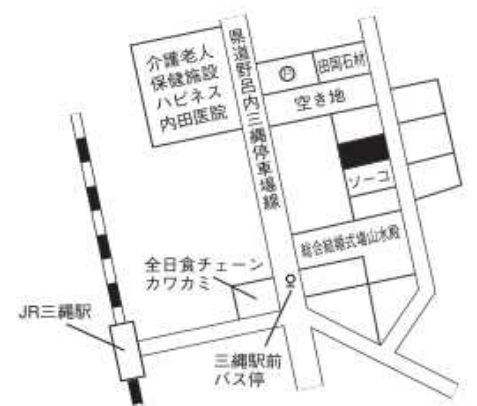



基準地番号	三好(県)ー1	
基準地の所在及び地番並びに住居表示	三好市三野町芝生字島ノ前153番1	
基準地の地積(㎡)	300	
基準地の形状	台形 1:2	
基準地の利用の現況	住宅 W2	
基準地の前面道路の状況	西4m市道	
基準地についての水道、ガス供給施設及び下水道の整備の状況	水道	
基準地の鉄道その他の主要な交通施設との接近の状況	江口 1km	
基準地に係る都市計画法その他法令の制限で主要なもの	「都計外」	
1㎡あたりの価格	27年 14,600円	
	26年 15,000円	
	25年 15,500円	
基準地の周辺の土地の利用の現況	中規模一般住宅が多い利便性の良い既成住宅地域	

基準地番号	三好(県)ー2	
基準地の所在及び地番並びに住居表示	三好市三野町加茂野宮字西ノ宮834番2	
基準地の地積(㎡)	447	
基準地の形状	1:1.5	
基準地の利用の現況	住宅 W2	
基準地の前面道路の状況	東3m市道	
基準地についての水道、ガス供給施設及び下水道の整備の状況	水道	
基準地の鉄道その他の主要な交通施設との接近の状況	江口 2.4km	
基準地に係る都市計画法その他法令の制限で主要なもの	「都計外」	
1㎡あたりの価格	27年 9,900円	
	26年 10,100円	
	25年 10,400円	
基準地の周辺の土地の利用の現況	農家住宅、一般住宅、農地等が混在する住宅地域	

基準地番号	三好(県)ー3	
基準地の所在及び地番並びに住居表示	三好市池田町ウエノ2804番1外	
基準地の地積(㎡)	300	
基準地の形状	不整形 1:1.5	
基準地の利用の現況	住宅 W2	
基準地の前面道路の状況	南5m市道	
基準地についての水道、ガス供給施設及び下水道の整備の状況	水道	
基準地の鉄道その他の主要な交通施設との接近の状況	阿波池田 800m	
基準地に係る都市計画法その他法令の制限で主要なもの	都 1住居 (60, 200)	
1㎡あたりの価格	27年 44,700円	
	26年 46,200円	
	25年 47,900円	
基準地の周辺の土地の利用の現況	中規模一般住宅が多い既成住宅地域	

基準地番号	三好(県)ー4	
基準地の所在及び地番並びに住居表示	三好市池田町州津藤ノ井434番5	
基準地の地積(㎡)	250	
基準地の形状	台形 1:1	
基準地の利用の現況	住宅 W2	
基準地の前面道路の状況	北西4.4m市道	
基準地についての水道、ガス供給施設及び下水道の整備の状況	水道	
基準地の鉄道その他の主要な交通施設との接近の状況	箸蔵 850m	
基準地に係る都市計画法その他法令の制限で主要なもの	都 (70, 200)	
1㎡あたりの価格	27年 27,700円 26年 28,500円 25年 29,400円	
基準地の周辺の土地の利用の現況	中規模一般住宅、公営住宅、事業所等が混在する住宅地域	

基準地番号	三好(県)ー5	
基準地の所在及び地番並びに住居表示	三好市池田町中西フロノタニ1458番28	
基準地の地積(㎡)	235	
基準地の形状	1:1.5	
基準地の利用の現況	住宅 W2	
基準地の前面道路の状況	東4m市道	
基準地についての水道、ガス供給施設及び下水道の整備の状況	水道	
基準地の鉄道その他の主要な交通施設との接近の状況	三縄 200m	
基準地に係る都市計画法その他法令の制限で主要なもの	都 (70, 200)	
1㎡あたりの価格	27年 28,200円 26年 29,000円 25年 29,900円	
基準地の周辺の土地の利用の現況	中規模一般住宅の中に小規模工場等も見られる住宅地域	

基準地番号	三好(県)ー6	
基準地の所在及び地番並びに住居表示	三好市山城町大月字大月288番2外	
基準地の地積(㎡)	213	
基準地の形状	不整形 1.2:1	
基準地の利用の現況	住宅 W1	
基準地の前面道路の状況	北3.3m市道、東側道	
基準地についての水道、ガス供給施設及び下水道の整備の状況	水道	
基準地の鉄道その他の主要な交通施設との接近の状況	阿波川口 7km	
基準地に係る都市計画法その他法令の制限で主要なもの	「都計外」	
1㎡あたりの価格	27年 5,630円 26年 5,750円 25年 5,900円	
基準地の周辺の土地の利用の現況	中規模一般住宅、農家住宅等が混在する住宅地域	

基準地番号	三好(県)ー7	
基準地の所在及び地番並びに住居表示	三好市東祖谷小川129番	
基準地の地積(㎡)	132	
基準地の形状	台形 1:1.5	
基準地の利用の現況	住宅 W2	
基準地の前面道路の状況	南東7m国道	
基準地についての水道, ガス供給施設及び下水道の整備の状況		
基準地の鉄道その他の主要な交通施設との接近の状況	大歩危 22.1km	
基準地に係る都市計画法その他法令の制限で主要なもの	「都計外」	
1㎡あたりの価格	27年 3,680円	
	26年 3,750円	
	25年 3,830円	
基準地の周辺の土地の利用の現況	国道沿いに一般住宅のほか空家も見られる山村集落内の住宅地域	

基準地番号	三好(県)ー8	
基準地の所在及び地番並びに住居表示	三好市井川町辻100番7	
基準地の地積(㎡)	410	
基準地の形状	1:3	
基準地の利用の現況	住宅 W2	
基準地の前面道路の状況	南4.2m市道	
基準地についての水道, ガス供給施設及び下水道の整備の状況	水道	
基準地の鉄道その他の主要な交通施設との接近の状況	辻 650m	
基準地に係る都市計画法その他法令の制限で主要なもの	「都計外」	
1㎡あたりの価格	27年 19,200円	
	26年 19,900円	
	25年 20,700円	
基準地の周辺の土地の利用の現況	国道背後の公共施設に近接する利便性の良い住宅地域	

基準地番号	三好(県)ー9	
基準地の所在及び地番並びに住居表示	三好市井川町河原5196番1	
基準地の地積(㎡)	293	
基準地の形状	1:1	
基準地の利用の現況	住宅 W2	
基準地の前面道路の状況	東5.5m県道	
基準地についての水道, ガス供給施設及び下水道の整備の状況	水道	
基準地の鉄道その他の主要な交通施設との接近の状況	辻 4.2km	
基準地に係る都市計画法その他法令の制限で主要なもの	「都計外」	
1㎡あたりの価格	27年 7,200円	
	26年 7,350円	
	25年 7,550円	
基準地の周辺の土地の利用の現況	中小規模一般住宅, 小売店舗等が混在する山村集落内の住宅地域	

基準地番号	三好(県)－10	
基準地の所在及び地番並びに住居表示	三好市西祖谷山村一宇365番1	
基準地の地積(㎡)	198	
基準地の形状	台形 3 : 1	
基準地の利用の現況	住宅 W2	
基準地の前面道路の状況	南3m道路	
基準地についての水道, ガス供給施設及び下水道の整備の状況	水道	
基準地の鉄道その他の主要な交通施設との接近の状況	大歩危 8.5km	
基準地に係る都市計画法その他法令の制限で主要なもの	「都計外」	
1㎡あたりの価格	27年 5,300円	
	26年 5,400円	
	25年 5,520円	
基準地の周辺の土地の利用の現況	中小規模一般住宅, 農家住宅等が散在する山村集落内の住宅地域	