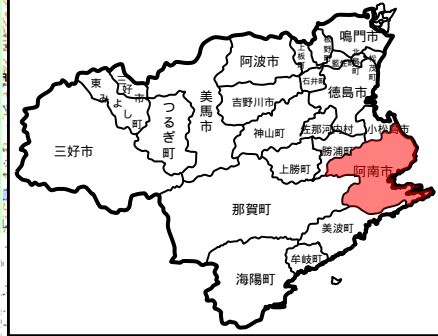


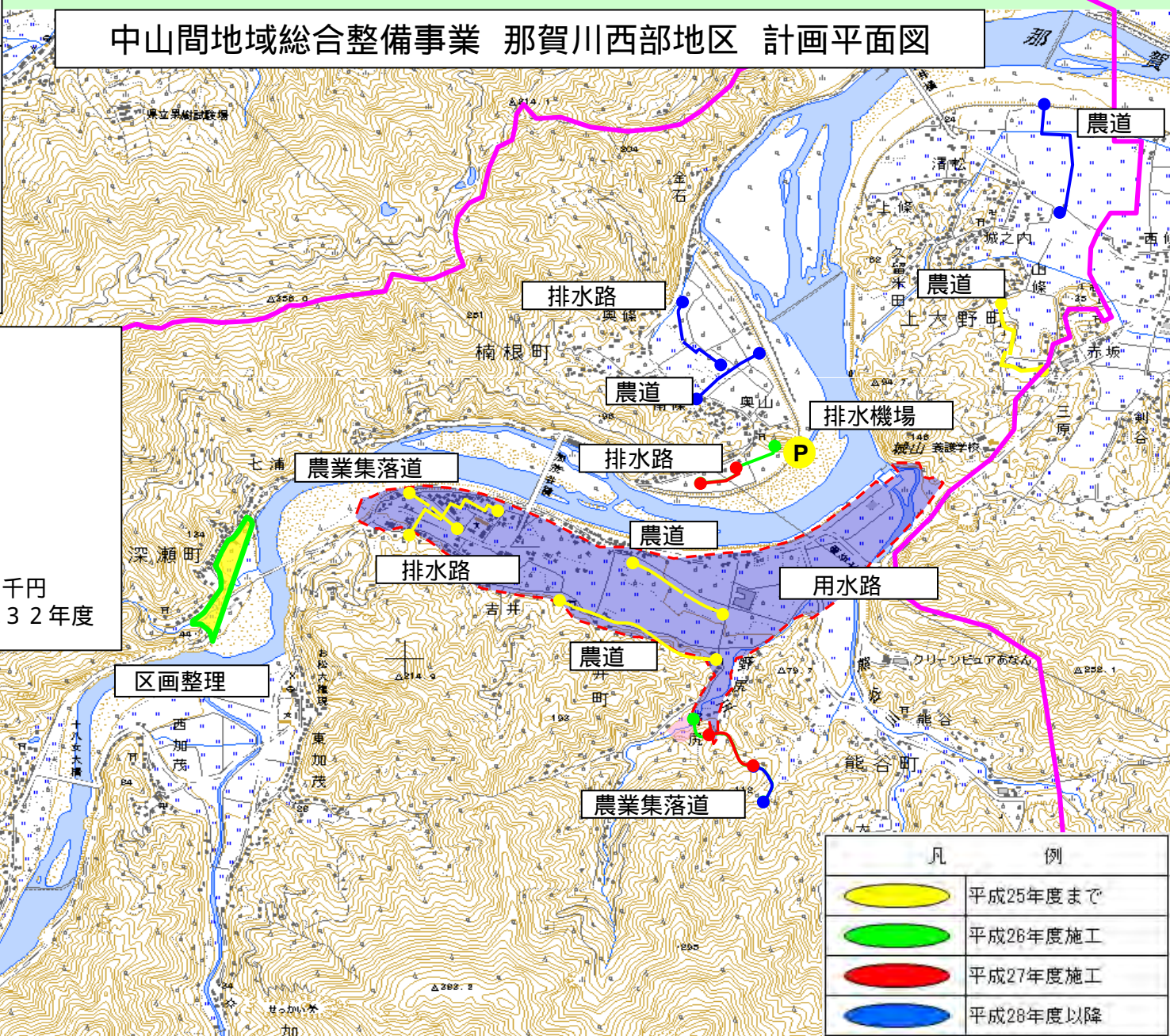
再評価【番号1】

中山間地域総合整備事業
那賀川西部地区

県内位置図



中山間地域総合整備事業 那賀川西部地区 計画平面図



事業内容 (主要工事)

- 農道 7路線
- 用水路 1箇所
- 排水路 3路線
- 区画整理 1箇所
- 排水機場 1箇所
- 農業集落道 2路線

総事業費 1,288,000千円
事業工期 平成18年度～平成32年度

凡 例	
	平成25年度まで
	平成26年度施工
	平成27年度施工
	平成28年度以降

工事完了箇所及びその受益地

(区画整理 深瀬工区)



区画整理
河川改修の状況



受益地の状況
ほうれん草の作付状況

工事完了箇所及びその受益地

(農業集落道 吉井工区)

農業集落道



受益地の状況

サンチュの作付状況



工事完了箇所及びその受益地

(農道 吉井工区)



農道



工事完了箇所及びその受益地

(農道 吉井工区)



受益地の状況



イチゴ、みかん等の
作付状況



工事完了箇所及びその受益地

(排水機場 楠根工区)

排水機場



工事完了箇所及びその受益地

(排水機場 楠根工区)

受益地の状況


みかんの作付状況



工事完了箇所及びその受益地

(農道 上大野工区)

農道



受益地の状況

**水稻、みかんの
の作付状況**

費用対効果

効果項目

作物生産効果

営農に係る走行経費節減効果

品質向上効果

更新効果

営農経費節減効果

安全性向上効果

維持管理費節減効果

災害防止効果

総事業効果額 (B) = 13億9410万9千円

総事業費 (C) = 13億3150万3千円

投資効率 (B / C) = 1.05