

NO.	海岸・施設名	所管	市町村	海岸線延長m	保全延長m
17	鹿岡海岸	国土交通省水管理・国土保全局	室戸市	1,888	1,888



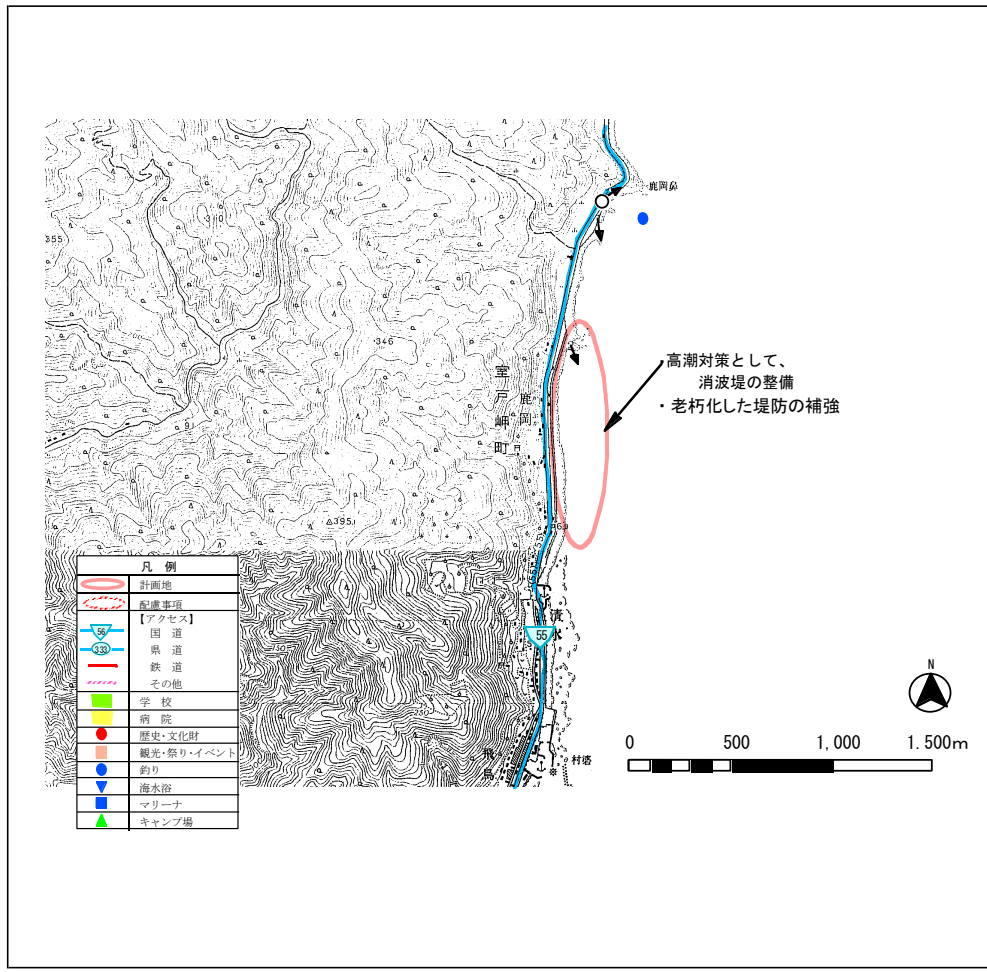
①海岸状況



②海岸状況



③景勝地(夫婦岩)



### 現況特性

#### 自然環境

貴重な動植物	動物：－、植物：－		
海域環境	◎藻場	サンゴ群集	干潟
自然公園等の指定状況	公園（室戸阿南海岸国定公園）		
	◎保安林	鳥獣保護区	その他（－）
自然・海岸景観（日本の渚100選他）	夫婦岩(景勝地)		
<b>社会環境</b>			
背後地利用状況	◎住宅	工場	学校 病院
	◎農地	◎森林	自然地
	その他（○）		
交通アクセス	国道55号		
歴史・文化財	－		

#### 海岸環境

レクリエーション	◎釣り	潮干狩り	散策	サイクリング
	キャンプ	海水浴		
	マリンスポーツ	その他（景勝地）		
施設	漁港（水揚げ高：－トン）	【平成 年】		
	港湾（取扱量：－トン）	【平成 年】		
	マリナー・その他（－）			
観光・祭り・イベント	－			

#### 海岸施設

施設整備の現状	堤防
被災状況	－

#### 住民・行政の要望

住民：台風時の越波防止対策を進めてほしい。  
震災時における津波被害を心配する声が多々あり、早急な対応を望んでいる。

行政：台風時の高潮対策として、消波堤の設置が必要である。  
津波に耐え得る堤防の設置を強く望む。

#### 整備方針

整備方針	高潮対策として、海岸景観に配慮した消波堤を整備する。 南海トラフ地震・津波に備え老朽化した堤防の機能強化または回復を行う。
計画概要	高潮対策として、消波堤の整備を行う。 老朽化した堤防の補強を図る。
受益範囲等	約15ha

その他	現況天端高 <sup>※1</sup> ： 10.05m (H25年3月末時点)
-----	--

※1 現況天端高[T.P.]は当海岸における代表天端高であり、「2000年度平均成果」(国土地理院)に基づく新標高で記載

NO.	海岸・施設名	所管	市町村	海岸線延長m	保全延長m
22	丸山海岸	国土交通省水管理・国土保全局	室戸市	695	695



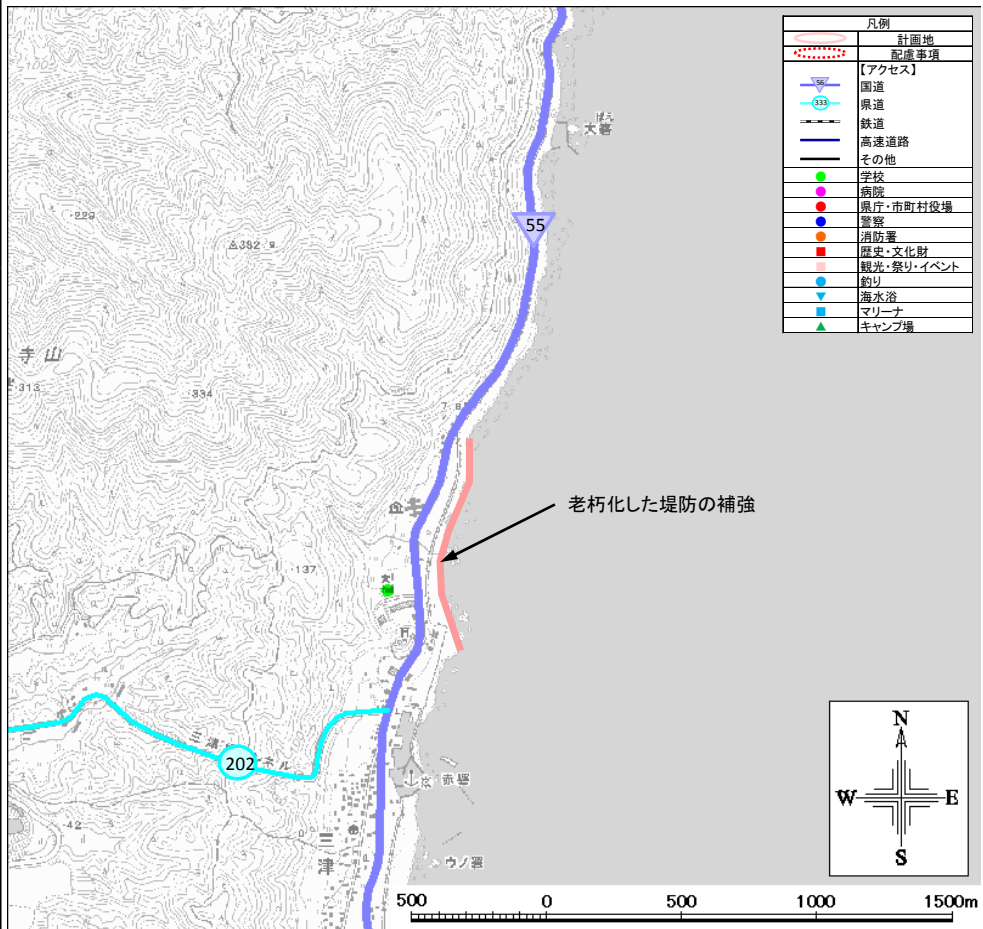
①海岸状況



②海岸状況



③背後地状況



老朽化した堤防の補強

### 現況特性

#### 自然環境

貴重な動植物	動物：－、植物：－		
海域環境	◎藻場	サンゴ群集	干潟
自然公園等の指定状況	公園 保安林	(山田銃猟禁止区域) 鳥獣保護区	その他(－)
自然・海岸景観 (日本の渚100選他)	－		
<b>社会環境</b>			
背後地利用状況	◎住宅 ◎農地 その他(－)	工場 ◎森林	◎学校 ◎自然地 病院
交通アクセス	国道55号		
歴史・文化財	－		

#### 海岸環境

レクリエーション	釣り キャンプ マリンスポーツ	潮干狩り 海水浴 その他(－)	散策	サイクリング
施設	漁港(水揚げ高：－トン) 港湾(取扱量：－トン) マリナー・その他(－)	【平成 年】	【平成 年】	
観光・祭り・イベント	－			

#### 海岸施設

施設整備の現状	堤防
被災状況	－

#### 住民・行政の要望

住民：震災時における津波被害を心配する声が多々あり、早急な対応を望んでいる。  
行政：津波に耐え得る堤防の設置を強く望む。

#### 整備方針

整備方針	南海トラフ地震・津波に備え老朽化した堤防の機能強化または回復を行う。 【防護】老朽化した堤防の補強を図る。 【環境】優れた自然環境の保護・保全に配慮する。 【利用】自然環境や景観を生かした利用・整備を推進する。		
計画概要	老朽化した堤防の補強を図る。		
受益範囲等	約138ha		
その他	現況天端高 <sup>※1</sup> ：	10.05m	(H25年3月末時点)

※1 現況天端高[T.P]は当海岸における代表天端高であり、「2000年度平均成果」(国土地理院)に基づく新標高で記載

NO.	海岸・施設名	所管	市町村	海岸線延長m	保全延長m
23	三津漁港海岸	農林水産省水産庁	室戸市	1,453	1,032



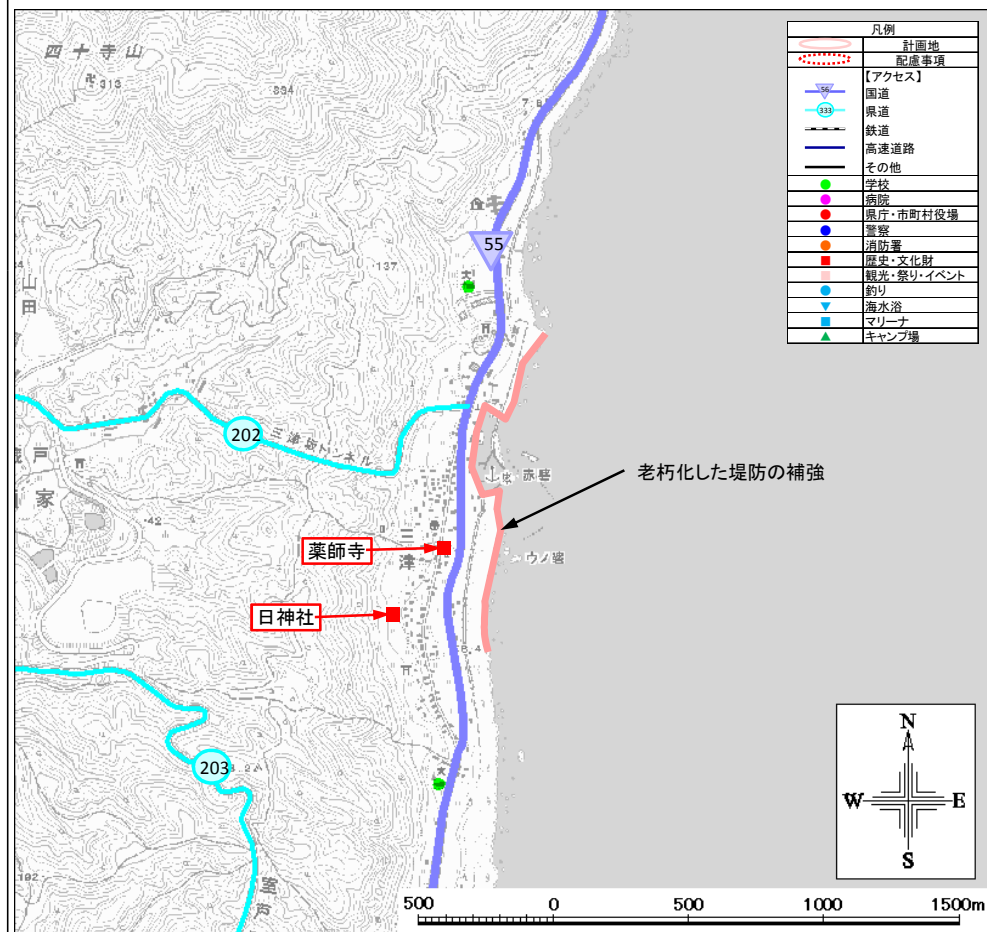
①護岸状況



②海岸状況



③背後地状況



**現況特性**

**自然環境**

貴重な動植物	動物：－、植物：－		
海域環境	藻場	サンゴ群集	干潟
自然公園等の指定状況	公園 (国設室戸岬鳥獣保護区) 保安林 鳥獣保護区 ② その他 (－)		
自然・海岸景観 (日本の渚100選他)	－		
<b>社会環境</b>			
背後地利用状況	住宅 ② 農地 ② その他 (－)	工場 森林 ②	学校 ② 病院 自然地
交通アクセス	国道55号、県道202号椎名室戸線		
歴史・文化財	薬師寺、日神社		

**海岸環境**

レクリエーション	釣り キャンプ マリンスポーツ	潮干狩り 海水浴 その他 (－)	散策	サイクリング
施設	漁港 (水揚げ高： 1,738 トン) 【平成 23 年】 港湾 (取扱量： ー トン) 【平成 年】 マリナー・その他 (－)			
観光・祭り・イベント	－			

**海岸施設**

施設整備の現状	防潮堤、護岸、緩傾斜護岸、陸こう
被災状況	2010年台風6号：護岸60m

**住民・行政の要望**

住 民： 震災時における津波被害を心配する声が多々あり、早急な対応を望んでいる。  
行 政： 津波に耐え得る堤防の設置を強く望む。

**整備方針**

整備方針	南海トラフ地震・津波に備え老朽化した堤防の機能強化または回復を行う。		
計画概要	老朽化した堤防の補強を図る。		
受益範囲等	約138ha		
その他	現況天端高 <sup>※1</sup> ：	10.05m	(H25年3月末時点)

※1 現況天端高[T.P.]は当海岸における代表天端高であり、「2000年度平均成果」(国土地理院)に基づく新標高で記載

NO.	海岸・施設名	所管	市町村	海岸線延長m	保全延長m
24	三津高岡海岸	国土交通省水管理・国土保全局	室戸市	1,160	1,160



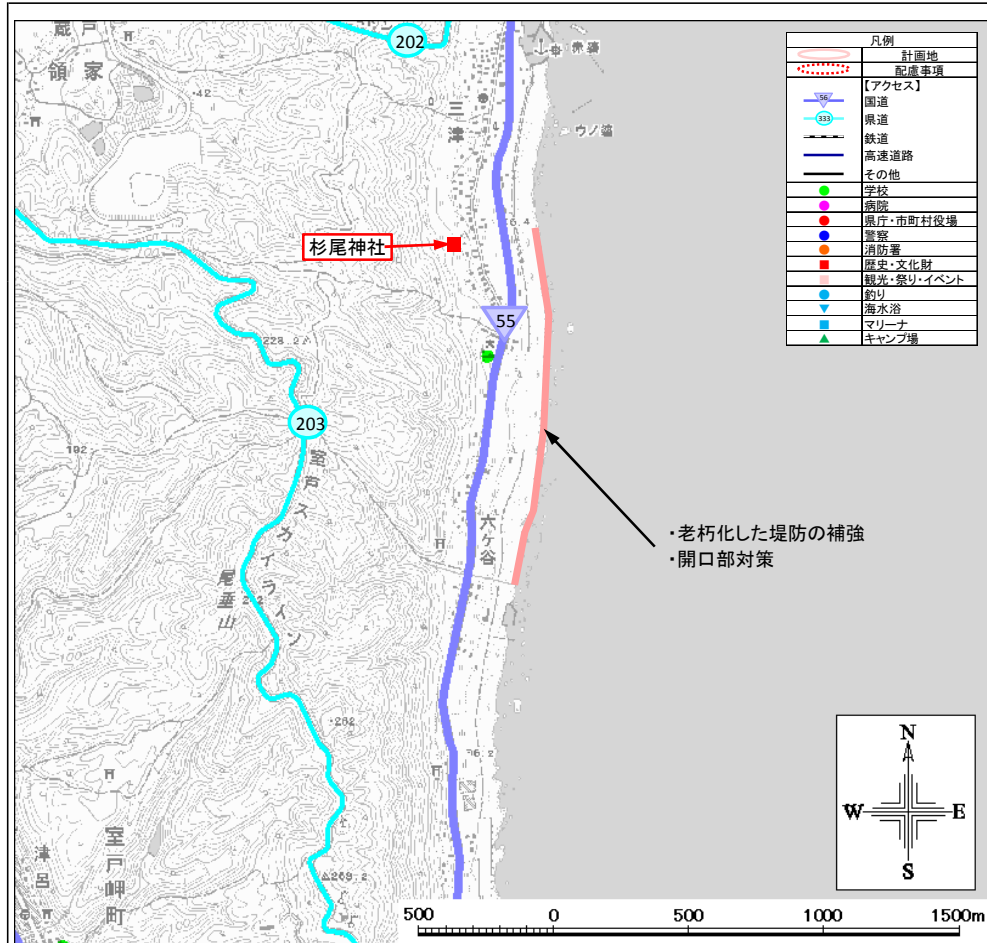
①護岸状況



②海岸状況



③背後地状況



**現況特性**

**自然環境**

貴重な動植物	動物：－、植物：－
海域環境	藻場                      サンゴ群集                      干潟
自然公園等の指定状況	公園                      (室戸阿南海岸国定公園) 保安林                      ◎ 鳥獣保護区                      その他 (－)
自然・海岸景観 (日本の渚100選他)	－
<b>社会環境</b>	
背後地利用状況	◎ 住宅                      工場                      ◎ 学校                      病院 ◎ 農地                      ◎ 森林                      自然地 その他 (－)
交通アクセス	国道55号、県道203号室戸公園線
歴史・文化財	杉尾神社

**海岸環境**

レクリエーション	釣り                      潮干狩り                      散策                      サイクリング キャンプ                      海水浴 マリンスポーツ                      その他 (－)
施設	漁港 (水揚げ高：－トン)                      【平成 年】 港湾 (取扱量：－トン)                      【平成 年】 マリナー・その他 (－)

観光・祭り・イベント	－
------------	---

**海岸施設**

施設整備の現状	防潮堤、斜路工、樋門、陸こう
被災状況	－

**住民・行政の要望**

住 民： 台風や高潮の際に波が流入するため、流木等が堆積し、ヤナゴ谷川の排水に支障をきたし、冠水等を心配する声が多々あり、早急な対応を望んでいる。  
行 政： 波の流入防止のための水門の設置を強く望む。

**整備方針**

整備方針	南海トラフ地震・津波に備え老朽化した堤防の機能強化または回復を行う。 南海トラフ地震・津波等に備え、開口部対策を行う。 【防護】老朽化した堤防の補強を図る。 堤防等の開口部対策を図る。 【環境】優れた自然環境の保護・保全に配慮する。 【利用】自然環境や景観を生かした利用・整備を推進する。
計画概要	老朽化した堤防の補強を図る。 堤防の開口部対策を図る。
受益範囲等	約138ha
その他	現況天端高 <sup>※1</sup> ： 10.05m (H25年3月末時点)

※1 現況天端高[T.P]は当海岸における代表天端高であり、「2000年度平均成果」(国土地理院)に基づく新標高で記載 新規

NO.	海岸・施設名	所管	市町村	海岸線延長m	保全延長m
25	高岡漁港海岸	農林水産省水産庁	室戸市	2,370	2,202



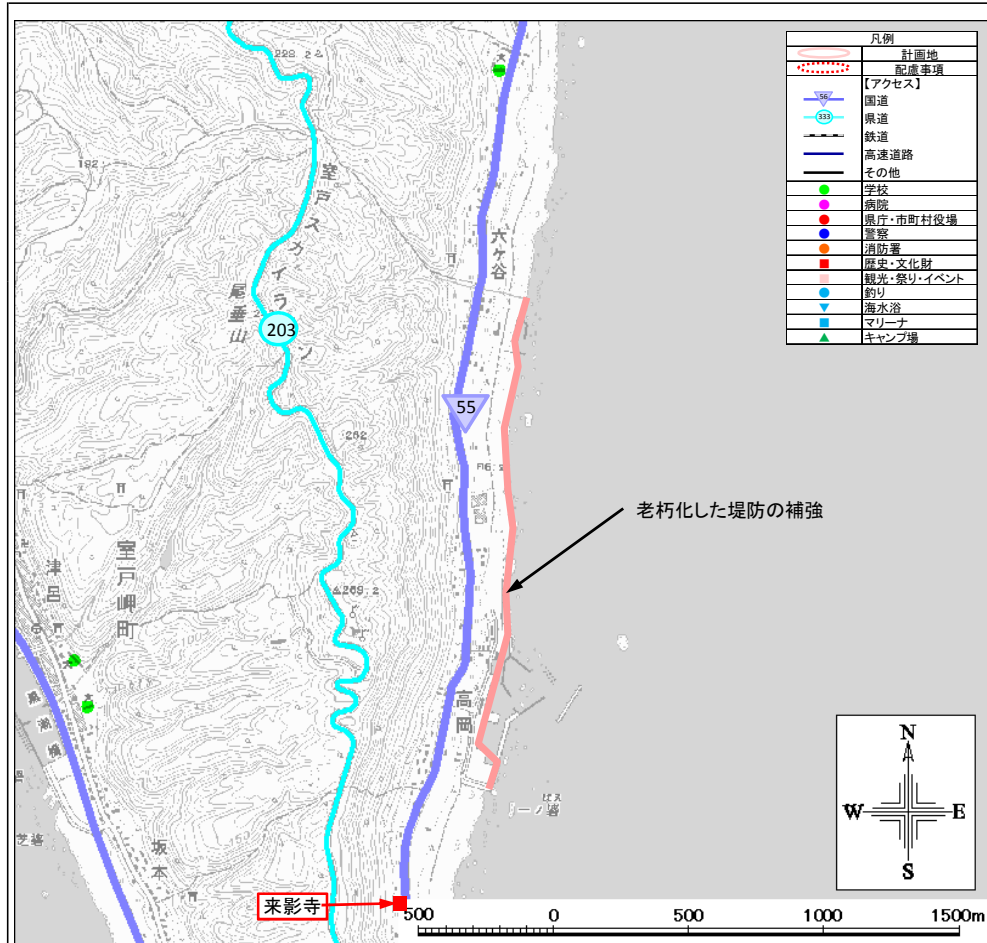
①護岸状況



②海岸状況



③背後地状況



### 現況特性

#### 自然環境

貴重な動植物	動物：－、植物：－		
海域環境	藻場	サンゴ群集	干潟
自然公園等の指定状況	公園 (室戸阿南海岸国定公園) 保安林 鳥獣保護区 ② 其他 (－)		
自然・海岸景観 (日本の渚100選他)	－		
<b>社会環境</b>			
背後地利用状況	住宅 ② 農地 ② 其他 (－)	工場 森林 ②	学校 自然 病院
交通アクセス	国道55号、県道203号室戸公園線		
歴史・文化財	来影寺		

#### 海岸環境

レクリエーション	釣り キャンプ マリンスポーツ 其他 (－)	潮干狩り 海水浴 其他 (－)	散策	サイクリング
施設	漁港 (水揚げ高: 1,095 トン) 港湾 (取扱量: ー トン) マリナー・其他 (－)	【平成 23 年】	【平成 年】	
観光・祭り・イベント	－			

#### 海岸施設

施設整備の現状	防潮堤、護岸、樋門
被災状況	－

#### 住民・行政の要望

住民： 震災時における津波被害を心配する声が多々あり、早急な対応を望んでいる。

行政： 津波に耐え得る堤防の設置を強く望む。

#### 整備方針

整備方針	南海トラフ地震・津波に備え老朽化した堤防の機能強化または回復を行う。		
計画概要	老朽化した堤防の補強を図る。		
受益範囲等	約138ha		
その他	現況天端高 <sup>※1</sup> ：	10.05m	(H25年3月末時点)

※1 現況天端高[T.P.]は当海岸における代表天端高であり、「2000年度平均成果」(国土地理院)に基づく新標高で記載