

淀ノ磯 (1) 海岸 (耕)

- ・侵食対策として、堤防の補修、新設
- ・地震・津波対策として、堤防の改良等

淀ノ磯 (2) 海岸 (耕)

- ・侵食対策として、堤防の補修・新設
- ・地震・津波対策として、堤防の改良等

入木海岸
侵食対策として、離岸堤の整備

根丸海岸
高潮対策として、
離岸堤の整備及び養浜の施工

佐喜浜港海岸
高潮として堤防の補強

都呂海岸 (耕)
・高潮対策として、老朽化した堤防の補修
・地震・津波対策として、堤防の改良等
・老朽化した堤防の補強

尾崎海岸
環境、利用面に配慮した緩傾斜護岸の整備
及び養浜の施工

立岩海岸
老朽化した堤防の補強

鹿岡海岸
・高潮対策として、消波堤の整備
・老朽化した堤防の補強

丸山海岸
老朽化した堤防の補強

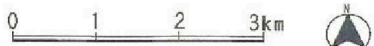
三津漁港海岸
老朽化した堤防の補強

三津高岡海岸
・老朽化した堤防の補強
・開口部対策

高岡漁港海岸
老朽化した堤防の補強

凡例	
●	歴史・文化財
■	観光・祭り・イベント
●	釣り
▼	海水浴
■	マリーナ
▲	キャンプ場

所轄凡例	
■	国土交通省水管理・国土保全局
■	国土交通省港湾局
■	農林水産省水産庁
■	農林水産省農村振興局



室戸市

NO.	海岸・施設名	所管	市町村	海岸線延長m	保全延長m
9	淀ノ磯(1)海岸(耕)	農林水産省農村振興局	室戸市	1,174	1,174



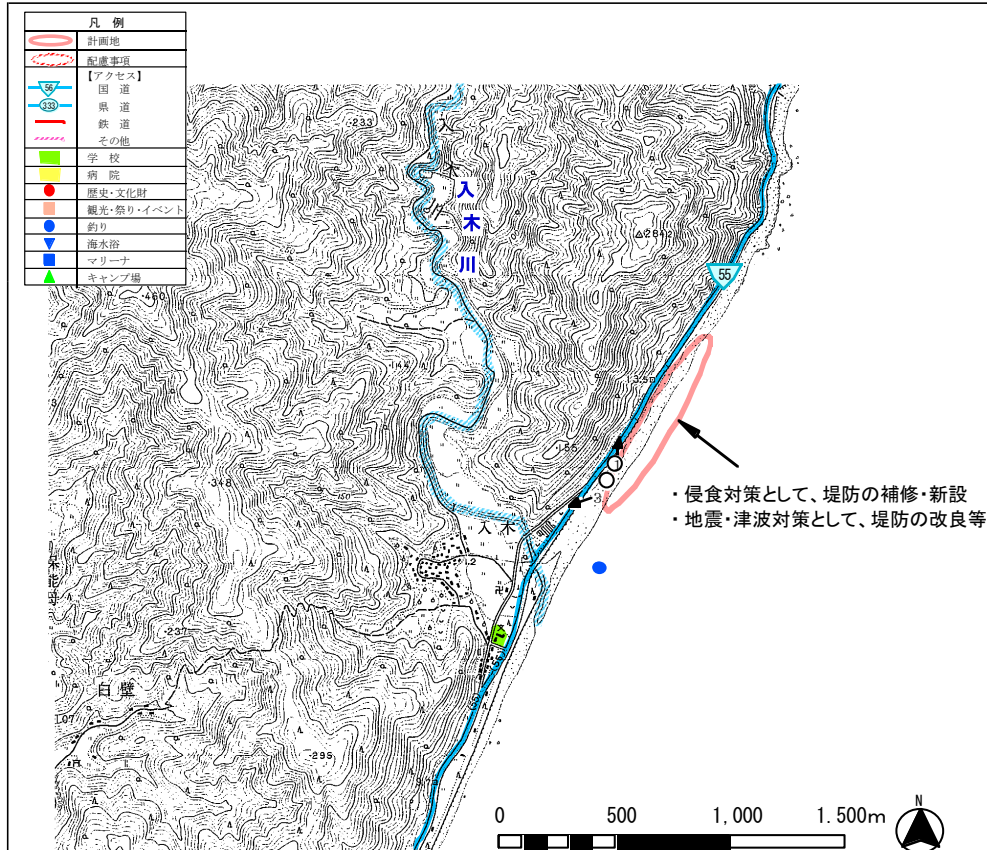
①海岸状況



②背後地状況



③海岸状況



現況特性

自然環境

貴重な動植物	動物：－、植物：－		
海域環境	◎藻場	サンゴ群集	干潟
自然公園等の指定状況	公園 (室戸阿南海岸国定公園) 保安林 鳥獣保護区 その他(－)		
自然・海岸景観 (日本の渚100選他)	－		

社会環境

背後地利用状況	住宅 ◎農地 その他(－)	工場 ◎森林	学校 自然地	病院
交通アクセス	国道55号			
歴史・文化財	－			

海岸環境

レクリエーション	◎釣り キャンプ マリンスポーツ	潮干狩り 海水浴 その他(－)	散策	サイクリング
施設	漁港 (水揚げ高：－トン) 【平成 年】 港湾 (取扱量：－トン) 【平成 年】 マリナー・その他(－)			
観光・祭り・イベント	－			

海岸施設

施設整備の現状	堤防、陸こう
被災状況	－

住民・行政の要望

住民： 震災時における津波被害を心配する声が多々あり、早急な対応を望んでいる。
 行政： 津波に耐え得る堤防の設置を強く望む。

整備方針

整備方針	侵食対策として、周辺環境に配慮しつつ、堤防の補修・新設により、海岸保全と防災機能の向上を図る。 地震・津波対策として堤防の改良等を行う。
	【防護】堤防の整備により防災機能を高め、住民生活の安定を図る。 地震・津波対策として堤防の改良等を行う。 【環境】現状の砂浜を保全する。優れた自然環境の保護・保全に配慮する。 【利用】釣り等現状の利用環境を維持保全する。
	計画概要
計画概要	侵食対策として、堤防の補修・新設を行う。 地震・津波対策として、堤防の改良等を行う。
受益範囲等	約1ha

その他	現況天端高 ^{※1} ： 8.05m (H25年3月末時点)
-----	---

※1 現況天端高[T.P.]は当海岸における代表天端高であり、「2000年度平均成果」(国土地理院)に基づく新標高で記載

NO.	海岸・施設名	所管	市町村	海岸線延長m	保全延長m
10	淀ノ磯(2)海岸(耕)	農林水産省農村振興局	室戸市	92	92



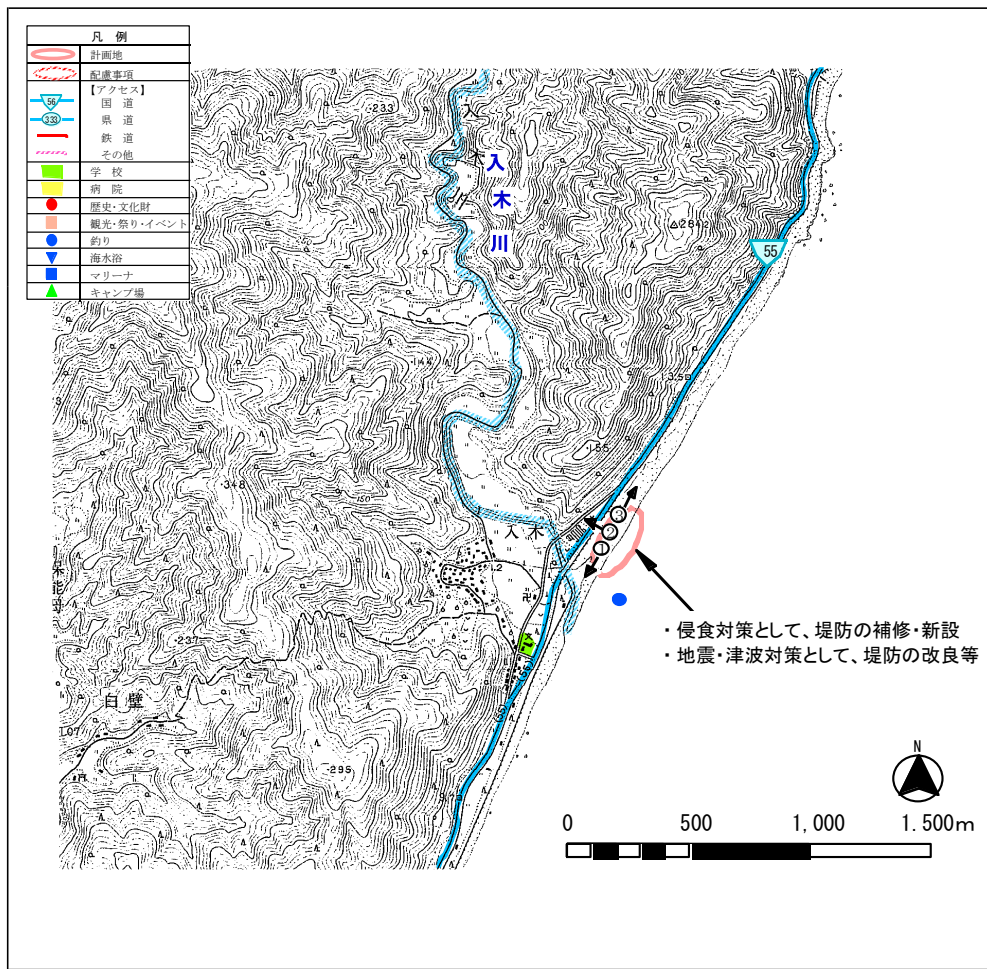
①海岸状況



②背後地状況



③海岸状況



現況特性

自然環境

貴重な動植物	動物：－、植物：－		
海域環境	◎藻場	サンゴ群集	干潟
自然公園等の指定状況	公園 (室戸阿南海岸国定公園) 保安林 鳥獣保護区 その他(－)		
自然・海岸景観 (日本の渚100選他)	－		
社会環境			
背後地利用状況	◎住宅 ◎農地 その他(－)	工場 森林	学校 自然地 病院
交通アクセス	国道55号		
歴史・文化財	－		

海岸環境

レクリエーション	◎釣り キャンプ マリンスポーツ	潮干狩り 海水浴 その他(－)	散策	サイクリング
施設	漁港 (水揚げ高：－トン) 【平成 年】 港湾 (取扱量：－トン) 【平成 年】 マリナー・その他(－)			
観光・祭り・イベント	－			

海岸施設

施設整備の現状	堤防
被災状況	－

住民・行政の要望

住民	震災時における津波被害を心配する声が多々あり、早急な対応を望んでいる。
行政	津波に耐え得る堤防の設置を強く望む。

整備方針

整備方針	背後のアクセス道路と住民生活を守るため、堤防を補修・新設する。 地震・津波対策として堤防の改良等を行う。 【防護】堤防の整備により防災機能を高め、住民生活の安定を図る。 地震・津波対策として堤防の改良等を行う。 【環境】周辺環境に配慮した適正な施設整備により自然環境の保全を図る。 【利用】釣り等利用者の砂浜アクセス経路に配慮する。
計画概要	侵食対策として、堤防の補修・新設を行う。 地震・津波対策として、堤防の改良等を行う。
受益範囲等	約1ha
その他	現況天端高 ^{※1} ： 8.05m (H25年3月末時点)

※1 現況天端高[T.P.]は当海岸における代表天端高であり、「2000年度平均成果」(国土地理院)に基づく新標高で記載

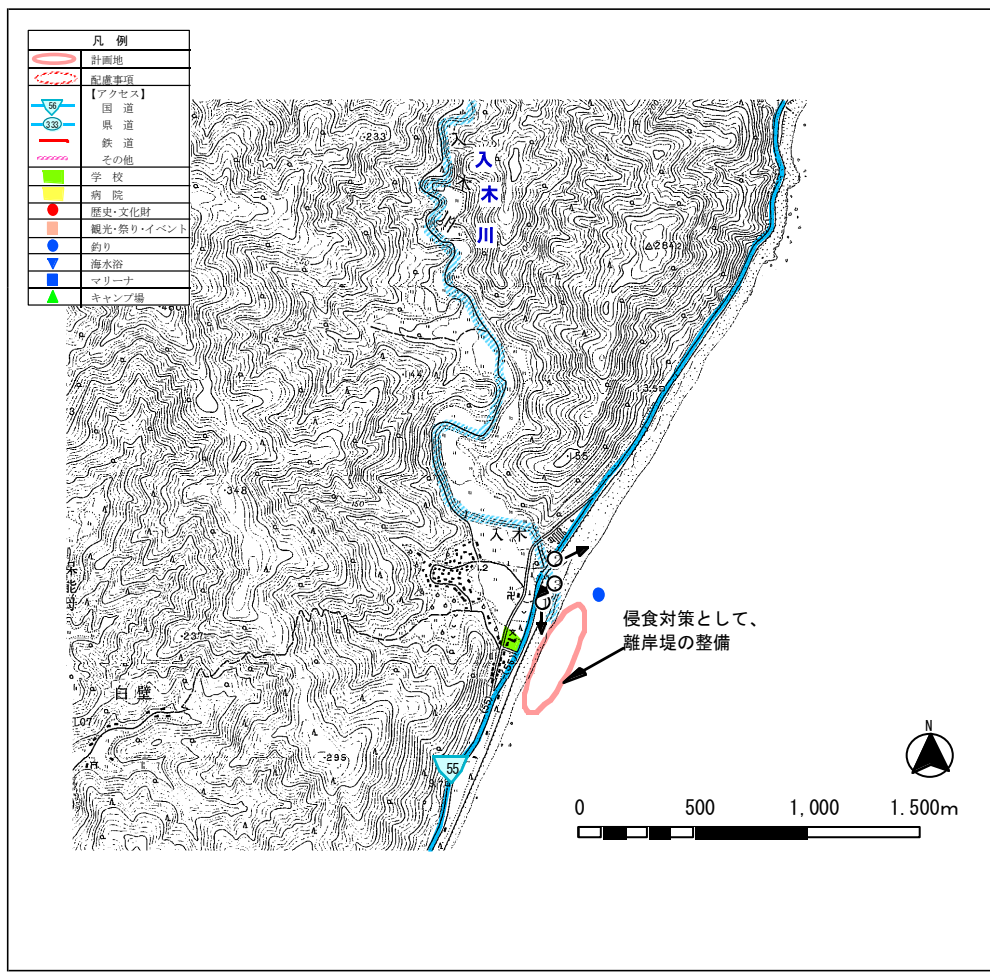
NO.	海岸・施設名	所管	市町村	海岸線延長m	保全延長m
11	入木海岸	国土交通省水管理・国土保全局	室戸市	540	540



①海岸状況(南側)

②海岸状況(北側)

③背後地状況

**現況特性****自然環境**

貴重な動植物	動物：－、植物：－		
海域環境	藻場	サンゴ群集	干潟
自然公園等の指定状況	公園（室戸阿南海岸国定公園）		
	◎保安林	鳥獣保護区	その他（－）
自然・海岸景観（日本の渚100選他）	－		
社会環境			
背後地利用状況	◎住宅 ◎農地 その他（○）	◎工場 ◎森林	◎学校 ◎病院 ◎自然地
交通アクセス	国道55号		
歴史・文化財	－		

海岸環境

レクリエーション	◎釣り キャンプ マリンスポーツ	潮干狩り 海水浴 その他（－）	散策	サイクリング
施設	漁港（水揚げ高：－トン） 港湾（取扱量：－トン） マリナー・その他（－）	【平成 年】	【平成 年】	
観光・祭り・イベント	－			

海岸施設

施設整備の現状	堤防、陸こう
被災状況	－

住民・行政の要望

住民：海浜の侵食等により越波被害が生じているため、対策をお願いしたい。

行政：海浜の侵食による海岸堤の洗掘が顕著であり、度々、越波被害が生じている。離岸堤の設置により、海浜侵食を防止したい。

整備方針

整備方針	離岸堤の新設・整備により、海岸侵食を防止し、背後地のアクセス道路と住民生活を守る。
	【防護】離岸堤による打ち上げ高の低減と汀線の防護を図る。 【環境】周辺環境に配慮した適正な施設整備と自然環境の保全を図る。 【利用】釣り等利用者の砂浜へのアクセス確保に配慮する。
計画概要	侵食対策として、離岸堤の整備を行う。
受益範囲等	約20ha
その他	現況天端高※1： 10.05m（H25年3月末時点）

※1 現況天端高[T.P.]は当海岸における代表天端高であり、「2000年度平均成果」(国土地理院)に基づく新標高で記載