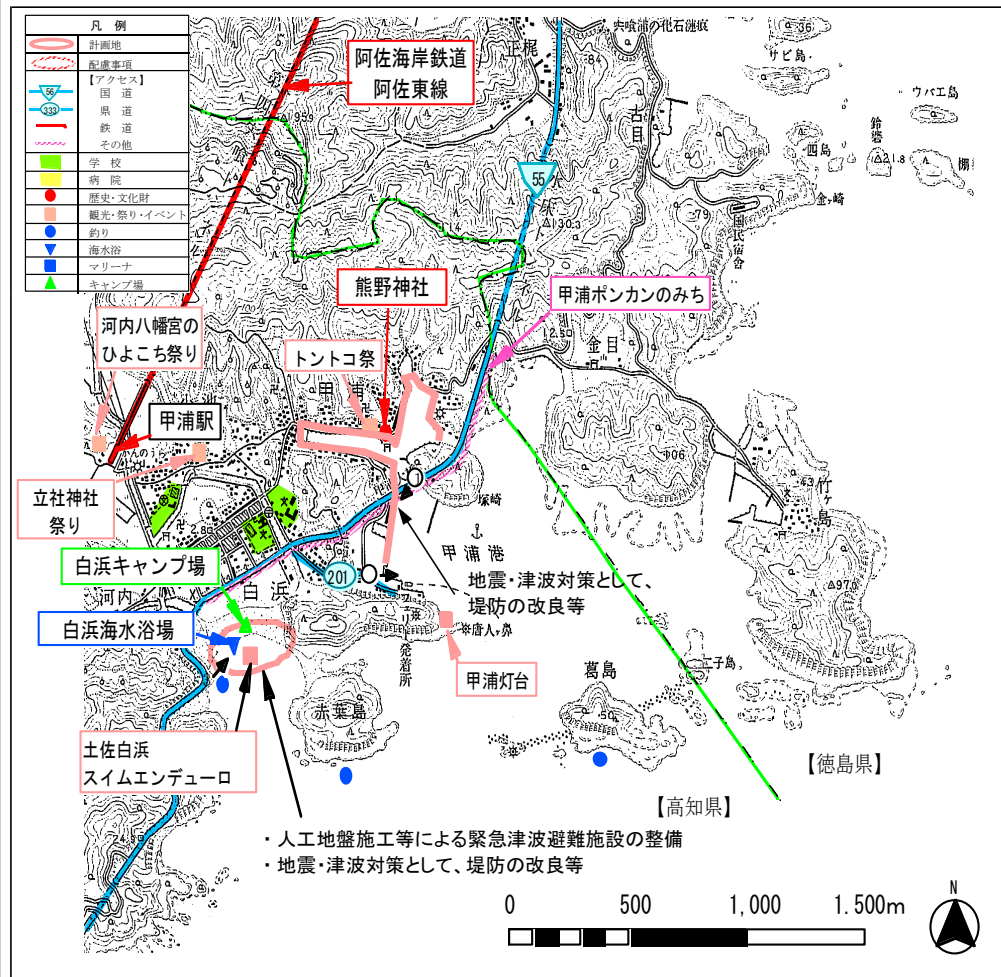


東洋町

※次ページ以降に海岸保全施設の種類の種類、規模及び配置等を示す個表を記載する。
海岸の写真については、海岸の代表的な風景を示す写真及び背後地状況、海岸保全施設の状況が分かる写真を代表として記載する。

NO.	海岸・施設名	所管	市町村	海岸線延長m	保全延長m
1	甲浦港海岸	国土交通省港湾局	東洋町	9,150	2,290



現況特性

自然環境

貴重な動植物	動物: 昆虫類: 甲浦のコスリウスバカゲロウ、植物: 甲浦のサマルハチチ生自生		
海域環境	◎ 藻場	サンゴ群集	◎ 干潟
自然公園等の指定状況	公園 (室戸阿南海岸国定公園) ◎ 保安林 鳥獣保護区 その他 (-)		
自然・海岸景観 (日本の渚100選他)	甲浦ボンカンのみち(四国のみち)		

社会環境

背後地利用状況	◎ 住宅	工場	◎ 学校	病院
	◎ 農地	森林	◎ 自然	
	その他 (○)			
交通アクセス	国道55号、阿佐海岸鉄道阿佐東線			
歴史・文化財	熊野神社、五社神社			

海岸環境

レクリエーション	◎ 釣り	潮干狩り	◎ 散歩	サイクリング
	◎ キャンプ	◎ 海水浴	◎ マリンスポーツ その他 (-)	
施設	漁港 (水揚げ高: - トン) 【平成 年】 港湾 (取扱量: 1,512 トン) 【平成 24 年】 マリナー・その他 (マリナー: ○, 他: -)			
観光・祭り・イベント	熊野神社のトントコ祭、ホエルウハツチン、五社神社祭り、河内八幡宮のひよこち踊り、徳島高知パドルレース、土佐白浜スイムエンデュロ			

海岸施設

施設整備の現状	護岸、陸こう、緩傾斜護岸
被災状況	1934年室戸台風、1946年南海地震による津波被害大(死者7人等)。

住民・行政の要望

住民: 地震発生から津波の来襲までに5~10分程度の時間しかないと言われていた。避難施設の整備をしてほしい。震災時の堤防の強化や人工地盤・避難路の整備を早期に望んでいる。

行政: 堤防老朽化に伴い、震災時津波に耐え得る堤防の強化及び人工地盤・避難路の整備を強くお願いしたい。

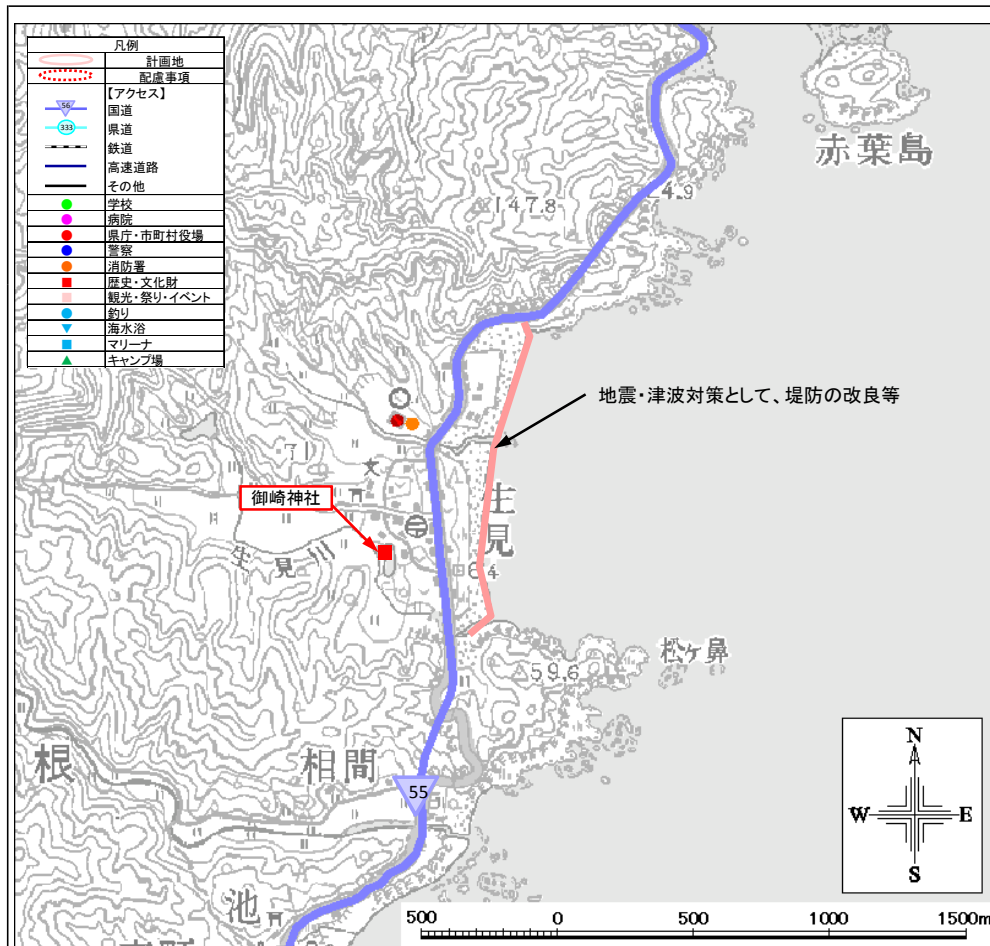
整備方針

整備方針	津波・高潮対策として、利用者の安全に配慮した緊急避難施設を整備するとともに、優れた自然景観に配慮した利用の促進を図る。 地震・津波対策として堤防の改良等を行う。
計画概要	津波・高潮対策として、人工地盤施工等による緊急津波避難施設の整備を行う。 地震・津波対策として、堤防の改良等を行う。
受益範囲等	約10ha

その他	現況天端高 ^{※1} : 5.53m (H25年3月末時点)
-----	---

※1 現況天端高[T.P.]は当海岸における代表天端高であり、「2000年度平均成果」(国土地理院)に基づく新標高で記載

NO.	海岸・施設名	所管	市町村	海岸線延長m	保全延長m
2	生見海岸	国土交通省水管理・国土保全局	東洋町	753	753



現況特性

自然環境

貴重な動植物	動物：－、植物：－		
海域環境	藻場	サンゴ群集	干潟
自然公園等の指定状況	公園 (室戸阿南海岸国定公園) 保安林 鳥獣保護区 その他(－)		
自然・海岸景観 (日本の渚100選他)	－		
社会環境			
背後地利用状況	◎ 住宅 ◎ 農地 その他(－)	工場 ◎ 森林	学校 自然地 病院
交通アクセス	国道55号		
歴史・文化財	萬福寺、御崎神社		

海岸環境

レクリエーション	釣り ◎ キャンプ マリンスポーツ その他(－)	潮干狩り ◎ 海水浴 その他(－)	散策	サイクリング
施設	漁港 (水揚げ高：－トン) 【平成 年】 港湾 (取扱量：－トン) 【平成 年】 マリナー・その他(－)			
観光・祭り・イベント	四国サーフィン選手権大会			

海岸施設

施設整備の現状	堤防、緩傾斜護岸
被災状況	－

住民・行政の要望

住民：今のままの堤防では、震災時に倒れそうで怖い。早急な改良を望んでいる。

行政：現在の堤防が老朽化してきている、震災時の津波に耐え得る堤防の強化改良を早急をお願いしたい。

整備方針

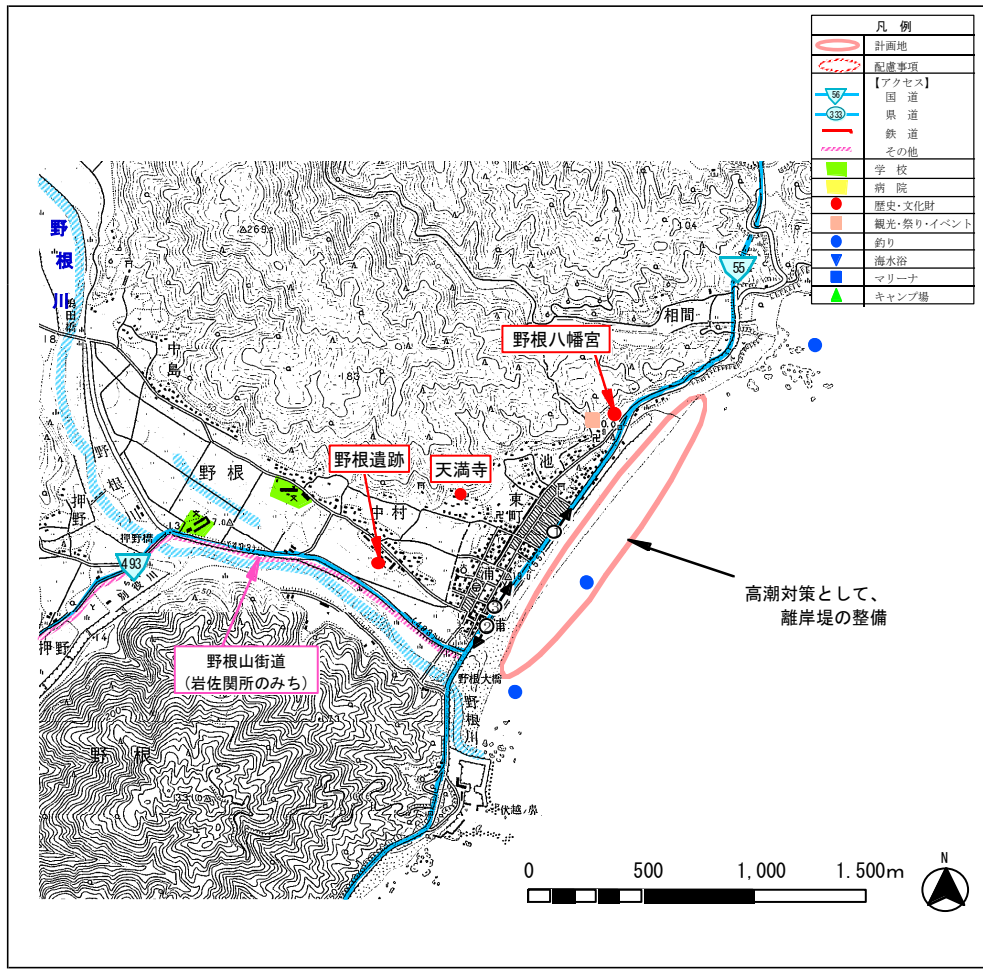
整備方針	地震・津波対策として堤防の改良等を行う。		
計画概要	地震・津波対策として、堤防の改良等を行う。		
受益範囲等	約73ha		
その他	現況天端高 ^{※1} ：	10.16m	(H25年3月末時点)

※1 現況天端高[T.P]は当海岸における代表天端高であり、「2000年度平均成果」(国土地理院)に基づく新標高で記載

NO.	海岸・施設名	所管	市町村	海岸線延長m	保全延長m
4	野根海岸	国土交通省水管理・国土保全局	東洋町	1,712	1,532



①海岸状況(北側) ②海岸状況(南側) ③背後地状況



現況特性

自然環境

貴重な動植物	動物：ー、植物：野根八幡宮のシイ林		
海域環境	藻場	サンゴ群集	干潟
自然公園等の指定状況	公園 (室戸阿南海岸国定公園) ◎保安林 鳥獣保護区 その他(ー)		
自然・海岸景観 (日本の渚100選他)	野根山街道・岩佐関所のみち(四国のみち)		
社会環境			
背後地利用状況	◎住宅 ◎農地 その他(ー)	工場 森林	学校 自然地 病院
交通アクセス	国道55号、493号		
歴史・文化財	野根八幡宮、天満寺、野根遺跡		

海岸環境

レクリエーション	◎釣り キャンプ マリンスポーツ その他(ー)	潮干狩り 海水浴 その他(ー)	◎散策 サイクリング
施設	漁港(水揚げ高：ートン) 【平成 年】 港湾(取扱量：ートン) 【平成 年] マリーナ・その他(ー)		
観光・祭り・イベント	野根納涼祭、野根八幡宮大祭、野根山街道(岩佐関所のみち)		

海岸施設

施設整備の現状	堤防、消波堤、離岸堤
被災状況	2005年台風14号：緩傾斜堤崩壊、1994年台風26号：離岸堤1基被災、1964年伊勢湾台風：湛水面積100ha。平成では、H6・H7・H9・H16の台風により公共土木施設(海岸)が被災。

住民・行政の要望

住 民： 台風時の波が高い時に堤防を越えてくる。堤防を高くするか、離岸堤を設置して波を小さくしてほしい。祭場となる砂浜の確保をお願いしたい。

行 政： 台風時の波が高い時に堤防を越えてくる。震災時にはさらに高い津波が押し寄せてくる虞があるため、早急な離岸堤の設置をお願いしたい。

整備方針

整備方針	高潮対策として、離岸堤の整備により、海岸保全と防護機能の向上を図る。 【防護】離岸堤の整備により、打ち上げ高の低減と汀線の防護を図る。 【環境】優れた自然環境の保全を図る。 【利用】祭場等として地域の文化を育む砂浜の保全と海岸美化の推進を図る。
計画概要	高潮対策として、離岸堤の整備を行う。
受益範囲等	約51ha

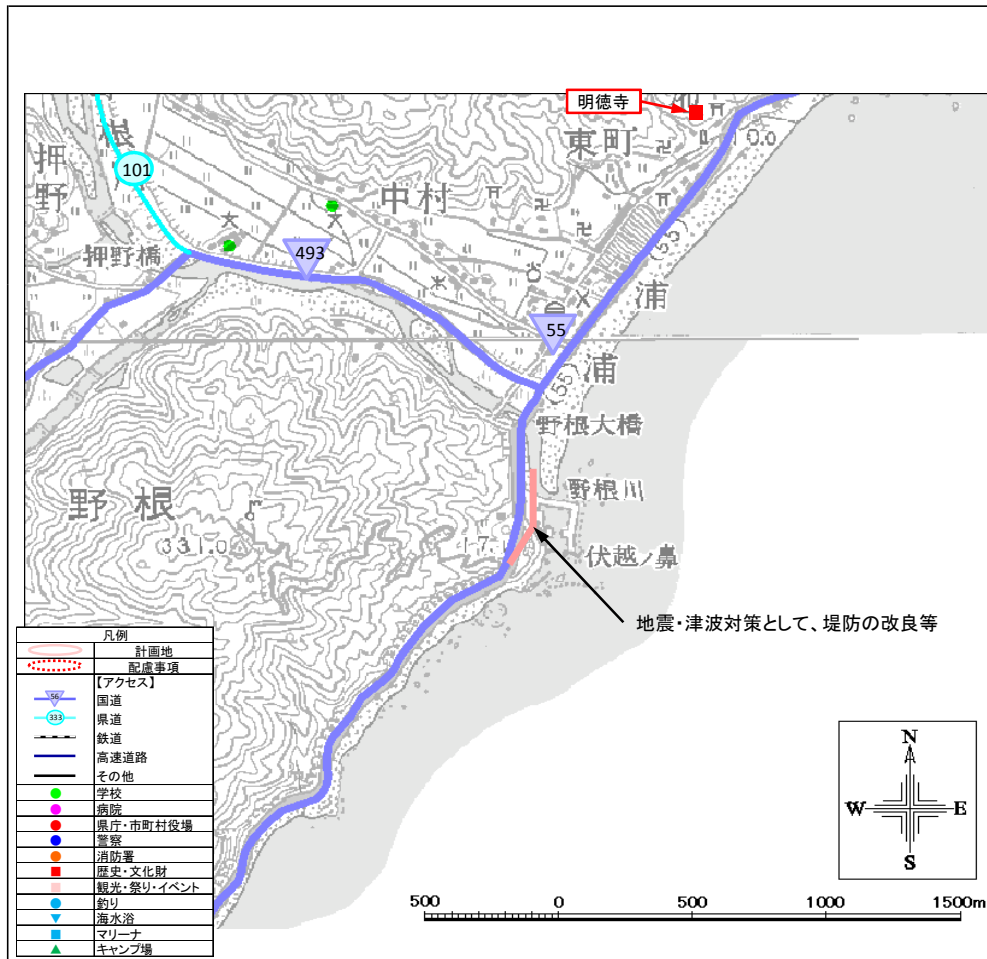
その他	現況天端高 ^{※1} ： 11.55m (H25年3月末時点)
-----	--

※1 現況天端高[T.P.]は当海岸における代表天端高であり、「2000年度平均成果」(国土地理院)に基づく新標高で記載

NO.	海岸・施設名	所管	市町村	海岸線延長m	保全延長m
5	野根漁港海岸	農林水産省水産庁	東洋町	584	150



①海岸状況 ②海岸状況 ③背後地状況



現況特性

自然環境

貴重な動植物	動物：－、植物：－		
海域環境	◎藻場	サンゴ群集	干潟
自然公園等の指定状況	公園 (室戸阿南海岸国定公園) 保安林 鳥獣保護区 その他(－)		
自然・海岸景観 (日本の渚100選他)	野根山街道・岩佐閑所のみち(四国のみち)		
社会環境			
背後地利用状況	◎住宅 ◎農地 その他(－)	工場 ◎森林	◎学校 病院 自然地
交通アクセス	国道55号、493号		
歴史・文化財	明德寺		

海岸環境

レクリエーション	釣り キャンプ マリンスポーツ	潮干狩り 海水浴 その他(－)	散策	サイクリング
施設	漁港(水揚げ高: 1,987 トン) 【平成 23 年】 港湾(取扱量: - トン) 【平成 年】 マリナー・その他(－)			
観光・祭り・イベント	－			

海岸施設

施設整備の現状	堤防
被災状況	－

住民・行政の要望

住民：震災時に海に面している国道を通じたさき避難場所があるので、早急な堤防の改良をしてほしい。

行政：震災時に避難する時、避難用道路として国道を通るので、津波に耐え得る堤防の改良を早急をお願いしたい。

整備方針

整備方針	地震・津波対策として堤防の改良等を行う。		
計画概要	地震・津波対策として、堤防の改良等を行う。		
受益範囲等	約51ha		
その他	現況天端高 ^{※1} ：	6.85m	(H25年3月末時点)

※1 現況天端高[T.P.]は当海岸における代表天端高であり、「2000年度平均成果」(国土地理院)に基づく新標高で記載