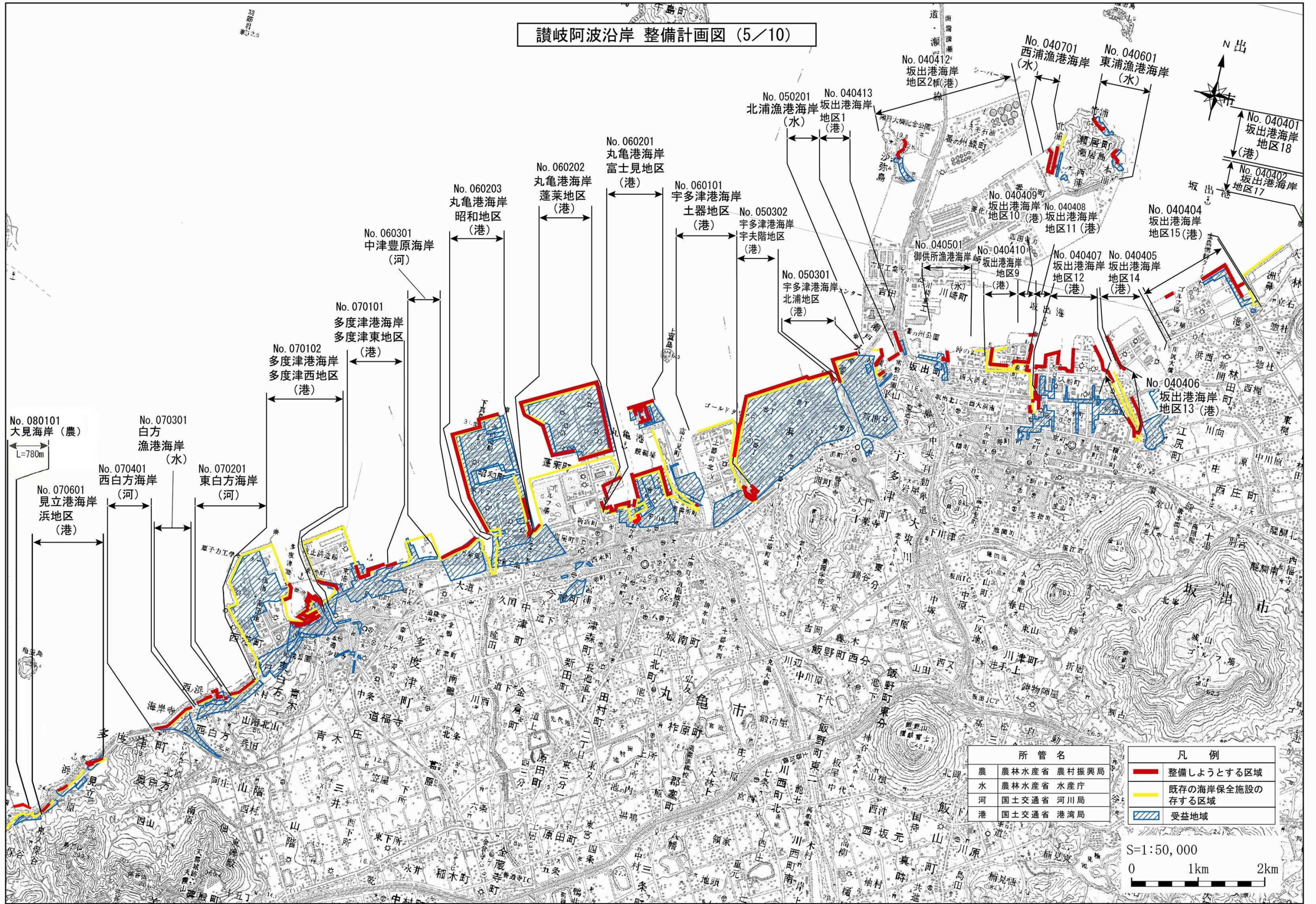
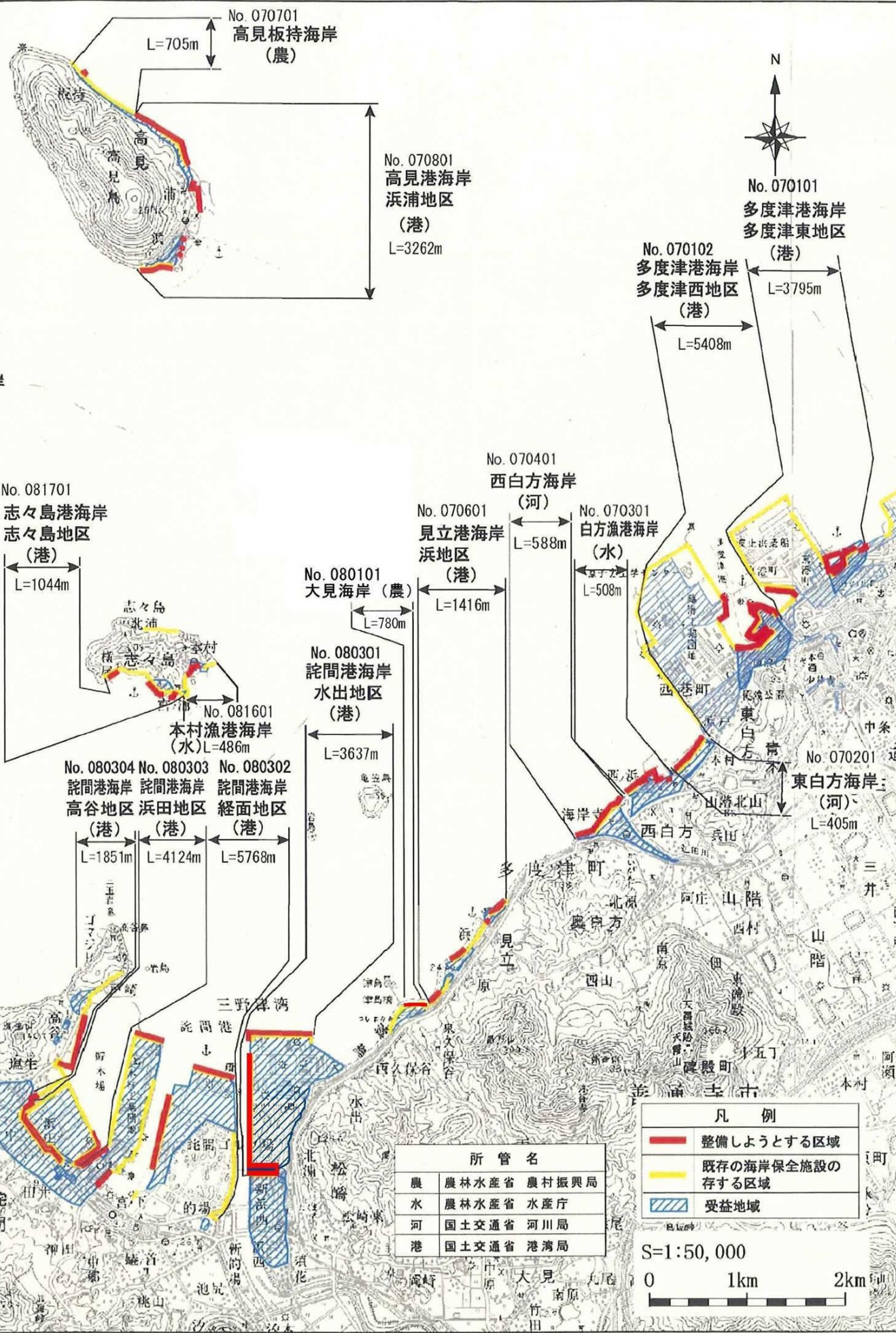


讃岐阿波沿岸 整備計画図 (5/10)

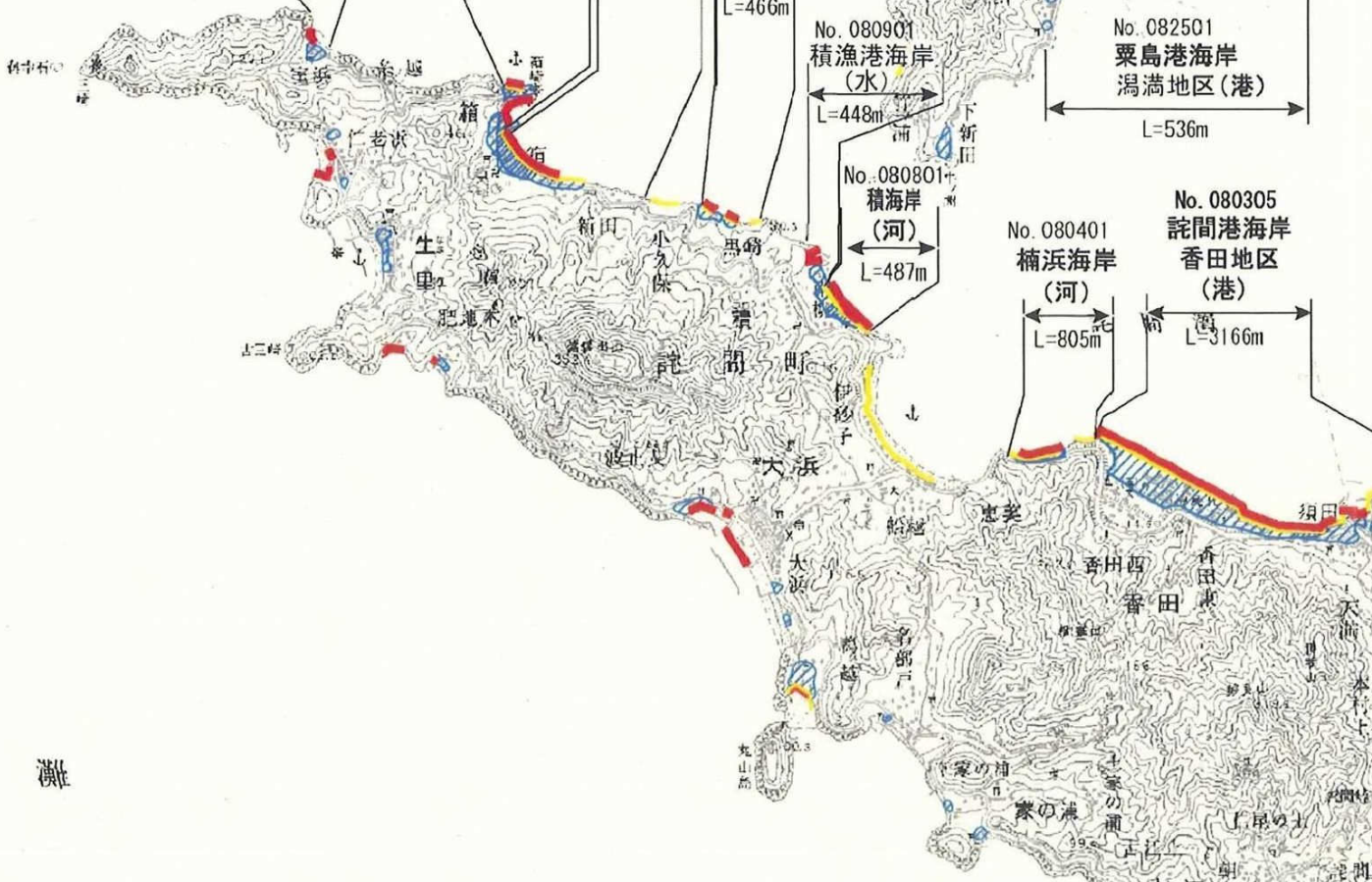


讃岐阿波沿岸 整備計画図 (6/10)

多度津町



備後灘



凡例

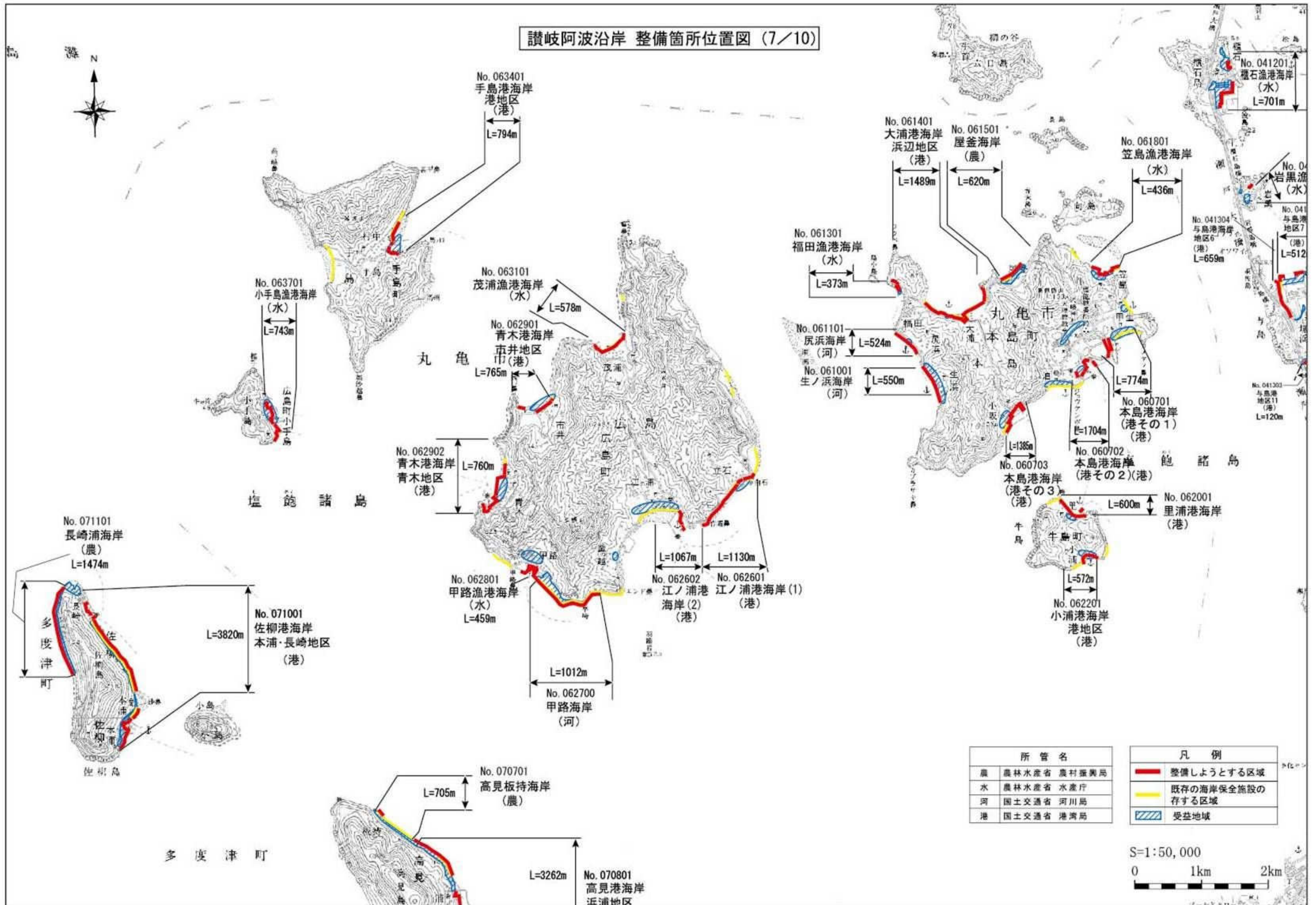
—	整備しようとする区域
—	既存の海岸保全施設の 存在する区域
—	受益地域

所管名	
農	農林水産省 農村振興局
水	農林水産省 水産庁
河	国土交通省 河川局
港	国土交通省 港湾局




灘

讃岐阿波沿岸 整備箇所位置図 (7/10)



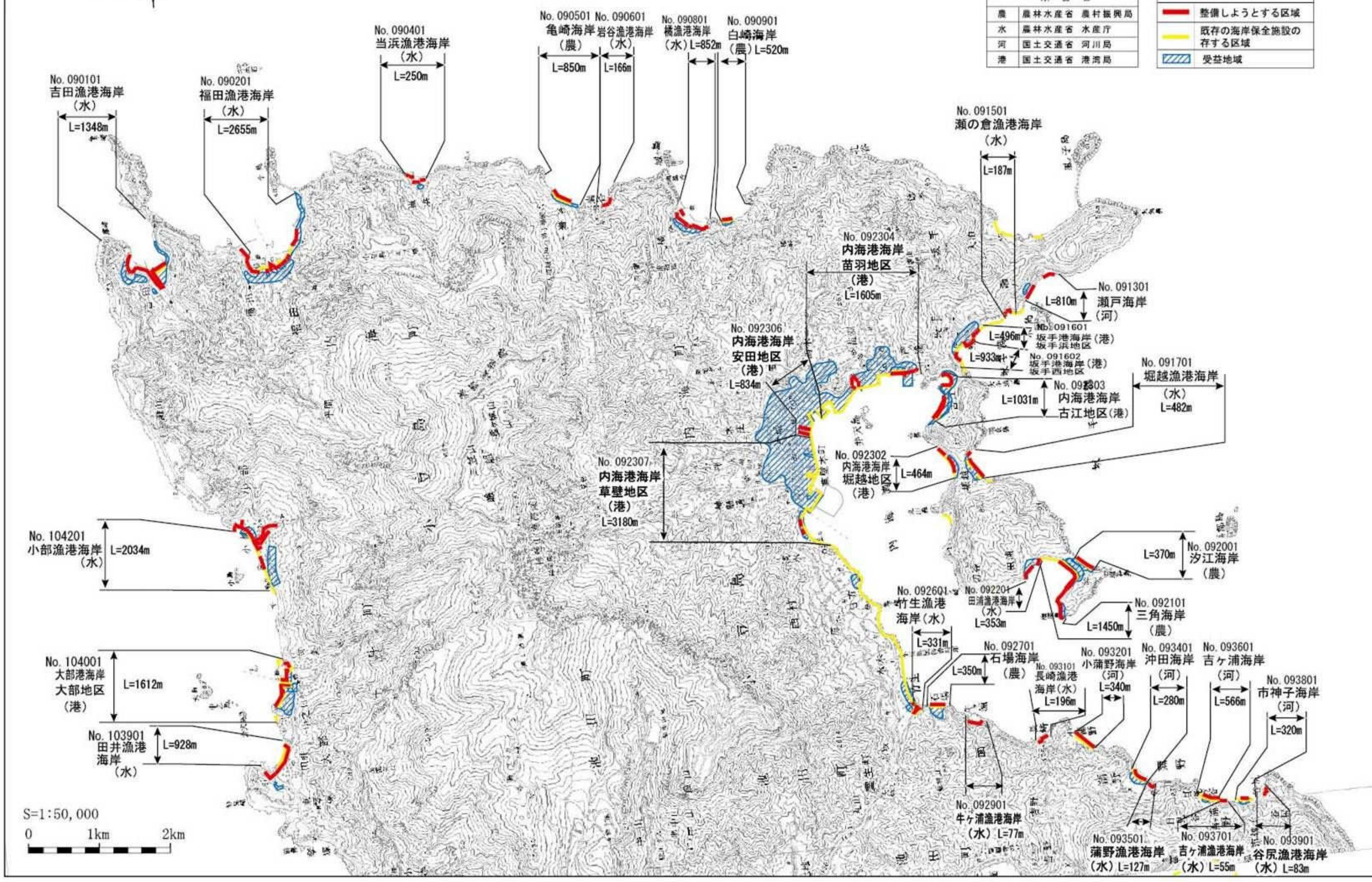
所管名		凡例	
農	農林水産省 農村振興局	—	整備しようとする区域
水	農林水産省 水産庁	—	既存の海岸保全施設の 存する区域
河	国土交通省 河川局	—	受益地域
港	国土交通省 港湾局		



讃岐阿波沿岸 整備計画図 (8/10)




所管名		凡例	
農	農林水産省 農村振興局		整備しようとする区域
水	農林水産省 水産庁		既存の海岸保全施設の 存する区域
河	国土交通省 河川局		受益地域
港	国土交通省 港湾局		



S=1:50,000
0 1km 2km

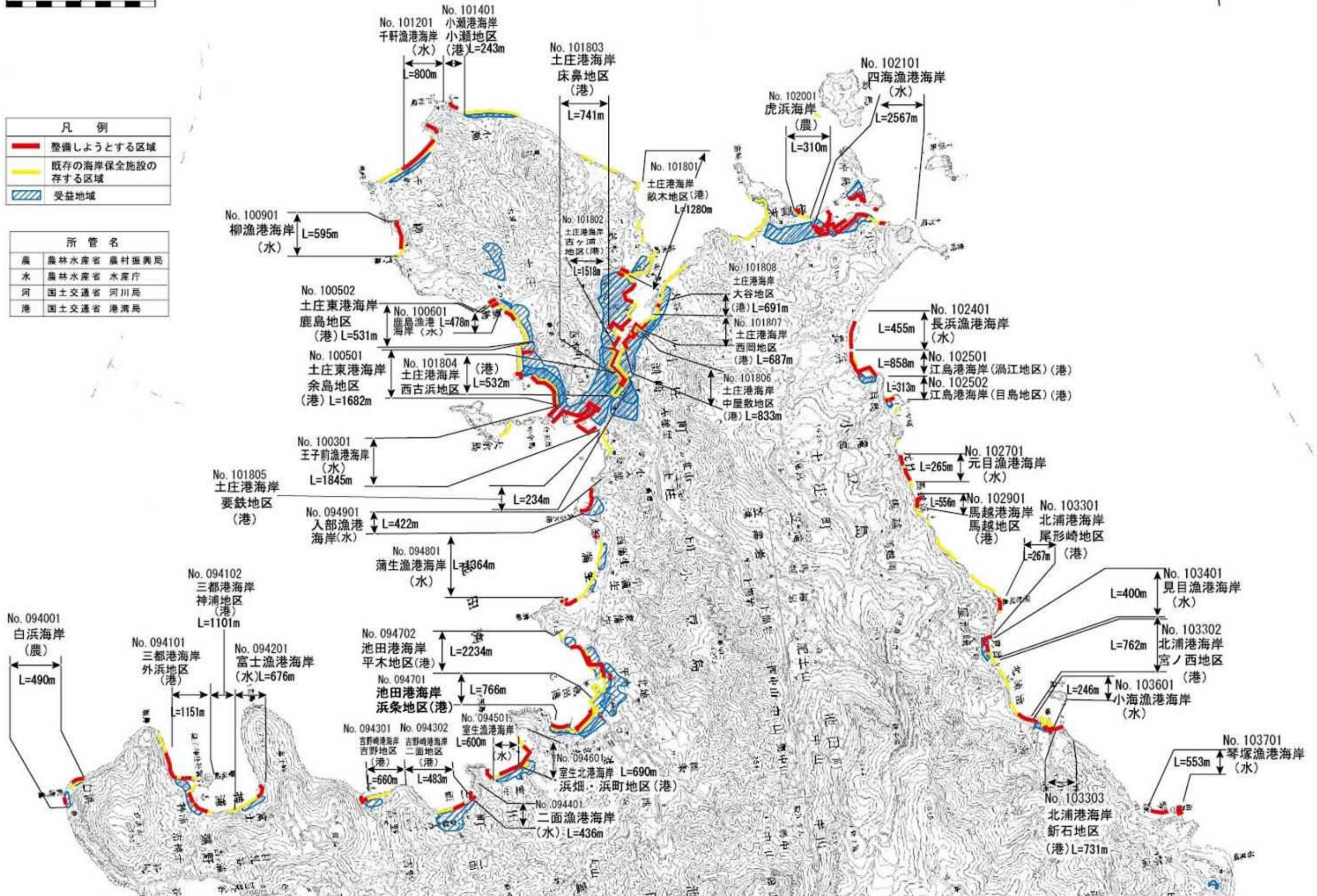
讃岐阿波沿岸 整備計画図 (9/10)

S=1:50,000

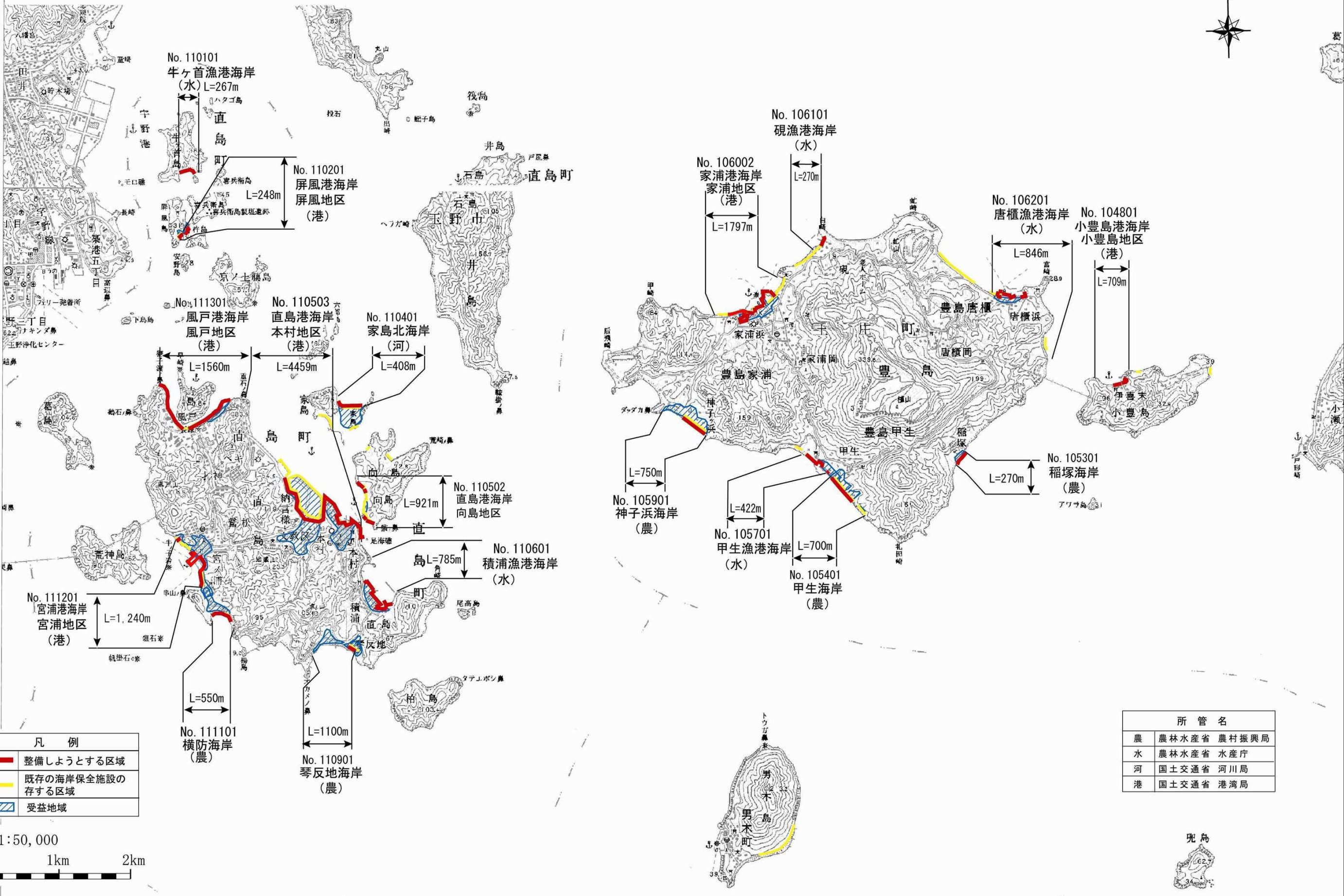


凡 例	
—	整備しようとする区域
—	既存の海岸保全施設の 存する区域
—	受益地域

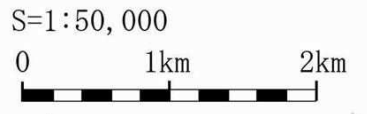
所 管 名	
農	農林水産省 農村振興局
水	農林水産省 水産庁
河	国土交通省 河川局
港	国土交通省 港湾局



讃岐阿波沿岸 整備計画図 (10/10)



凡 例	
—	整備しようとする区域
—	既存の海岸保全施設の存する区域
▨	受益地域



所 管 名	
農	農林水産省 農村振興局
水	農林水産省 水産庁
河	国土交通省 河川局
港	国土交通省 港湾局

