

## 第2章 海岸保全施設の整備に関する基本的な事項

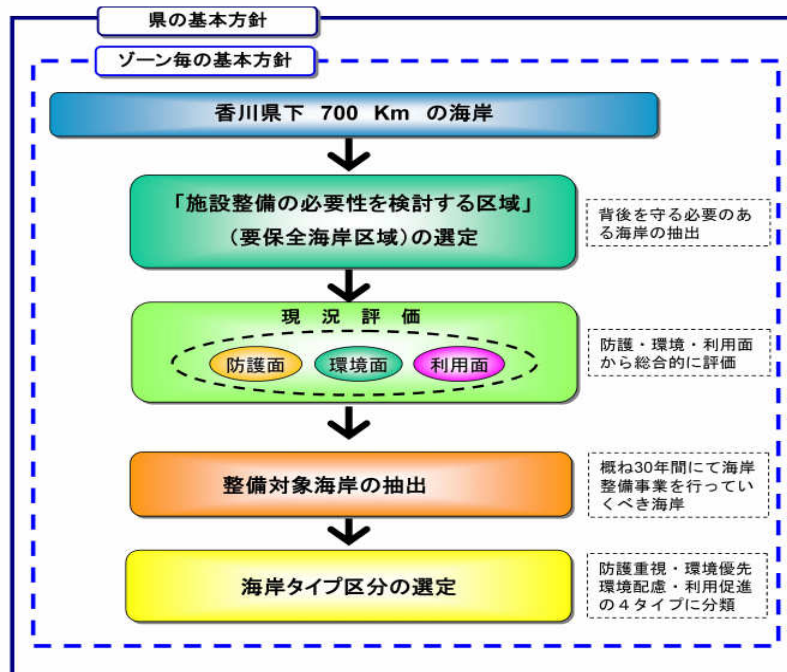
### 1. 海岸保全施設を整備しようとする区域

#### <長期的な海岸整備の方向性>

香川県下約700kmの海岸から、県の基本方針及びゾーン毎の基本方針を踏まえ、「施設整備の必要性を検討する区域」（要保全海岸区域）を選定するとともに、防護・環境・利用面の各視点から現況を評価し、海岸の長期的な整備の方向性を検討する。

なお、海岸毎の「長期的な整備の方向性」は、整備の方向性を4つに区分した「海岸タイプ」として示す。また、計画期間については、概ね20年間としているが、香川県では平成16年台風16号による未曾有の高潮被害を受け、平成18年3月に策定した「津波・高潮対策整備推進アクションプログラム」において、県下における整備必要箇所は約150kmにも及び、それらを全て整備するには膨大な費用を要し、整備期間も30年間を目標としていることから、今回の見直しにおいて概ね30年間とする。

#### ◆長期的な海岸整備計画検討フロー◆



◆「施設整備の必要性を検討する区域」（要保全海岸区域）選定の考え方◆

～「施設整備の必要性を検討する区域」（要保全海岸区域）とは～

海水または地盤の変動による被害から海岸を防護するための海岸保全施設の設置や、行為の制限等の管理を行う必要があるとして、海岸保全区域の指定を行っている海岸が対象区域となる（必要のないところは見直しにより廃止）。

また、同様の理由によりこれから指定を行うべき海岸も対象となる。

これから指定を行うべき海岸は、以下の選定項目に該当する海岸を現地調査、市町意向調査、アンケート調査結果等から判断する。

「これから指定を行うべき海岸」の選定要件

- ①高潮・波浪・津波等から、背後の住宅、工場、公共施設、農地、農業施設等を守る必要がある区域。
- ②侵食から、土地の消失、建物・公共施設等の倒壊を防ぐ必要がある区域。

なお、この選定要件が該当しない海岸については、施設整備は行わないものの、適切な海岸管理を行い残すべき自然を守っていく。また、港湾法や漁港法など海岸法以外で管理されている海岸及び民有地の内、要保全海岸区域及び一般公共海岸区域以外の海岸は対象外とする。

<防護不要の場合の海岸イメージ>



◆現況評価の考え方◆

【防護面における現況評価の考え方】

防護面については、「高潮ランク」「侵食ランク」「施設ランク」「背後地ランク」の4つの視点から各海岸の現況評価を行う。以下に評価基準を示す。

高潮ランク	評価基準
A	たびたび越波・浸水などの被害が報告されており、緊急に対策が必要である。
B	越波・浸水などの被害は報告されていないが、施設の防護機能に問題があると思われ対策が必要である。
C	越波・浸水などの可能性が極めて低いもの。

侵食ランク	評価基準
A	侵食が著しく進行しており、緊急に対策の必要がある。
B	侵食が見られ被害の可能性があり対策の検討が必要である。
C	侵食の恐れのない海岸である。

施設ランク	評価基準
A	劣化が著しく、補修・補強を行なう必要がある。劣化のため構造物の耐力や使用性が低下していることが明白なもの。
B	劣化が認められ、追跡調査を行なう必要がある。現時点では即座に構造物の使用性に影響を与えないが、将来的には劣化が進行することも予想されるもの。
C	劣化の兆候が認められず、健全な構造物。

背後地ランク	評価基準
A	市街地や工業地帯が形成されており、人口集中地区である。広域基幹交通網が存在している。
B	集落が連担して形成されている。 地域生活を支える道路網が存在している。 地域生活を支える農地や農業施設が存在している。
C	集落が点在している。 公共の道路等が存在している。 農地が連担し、農業施設が存在している。
D	谷間等に小規模の農地が点在する。 山付けで民家は殆ど存在していないが進入路、管理道が点在している。

◆整備対象海岸の抽出の方法◆

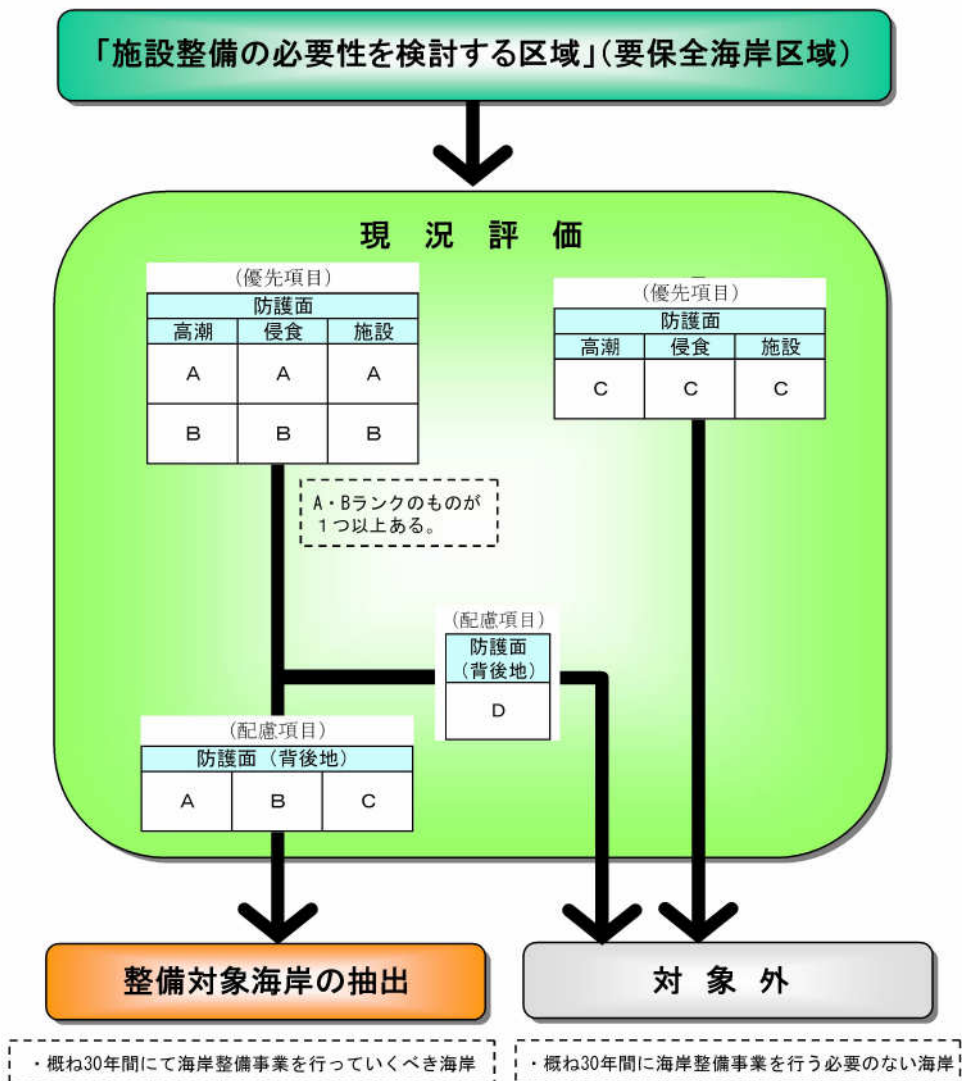
①「整備対象海岸」は、「施設整備の必要性を検討する区域」の海岸から、防護面における対策の必要性を優先する項目とし、防護面における現況評価にて整理した「高潮」、「侵食」、「施設改良」の必要性の項目により判断し、概ね30年間にて海岸整備事業を行っていくべき海岸として抽出する。

※ 防護面における高潮・侵食・施設の項目にて、A ランク（緊急に対策が必要）及び B ランク（対策の検討が必要）のものが1つ以上あるものを「整備対象海岸」の対象として抽出する。

②抽出した「整備対象海岸」のうち「背後地の重要度が極めて低い海岸」については、整備の対象外とする。

※ 「背後地の重要度」において、D ランクのものを「背後地の重要度が極めて低い海岸」とする。

◆整備対象海岸の抽出フロー◆



## (例) 防護面での現況評価事例

高潮ランク A (整備前)【相生馬宿海岸 (東かがわ市)】



現在は、面的防護方式で整備が完了しており、高潮ランクはC評価となっている。  
以前は、台風時等に背後に越波している状況がわかる。

侵食ランク B【番屋海岸 (東かがわ市)】



侵食が見られ、砂浜の保全・回復が必要となる。

施設ランク A (整備前)【坂元海岸 (東かがわ市)】



現在は、施設の改修が完了しており、施設ランクはC評価となっている。  
以前は、護岸の階段部が崩れおちている状況がわかる。

背後地ランク B【曾保海岸 (三豊市)】



背後に地域を支える幹線道路がある。

<防護が必要な海岸における「海岸タイプ」の分類方法>

個々の海岸の長期的な整備の方向性を示す「海岸タイプ」は、防護面での整備を行う際の配慮事項を示すものである。

そのため、「海岸タイプ」の決定は、防護ランクの如何にかかわらず、環境ランクと利用ランクの関係から判断する。以下に「海岸タイプ」決定の考え方を整理する。

		環境ランク		
		A	B	C
利用ランク	A	防護に加え 環境優先	防護に加え 利用促進	防護に加え 利用促進
	B	防護に加え 環境優先	防護に加え 環境配慮	防護重視
	C	防護に加え 環境優先	防護に加え 環境配慮	防護重視



【環境面における現況評価の考え方】

自然環境要素として、「貴重な動植物」「自然環境保全上の指定地域」「生物の生息地等の特異な生態系」の3つの区分にて抽出し、「環境ランク」視点から各海岸の現況評価を行う。以下に評価項目及び評価基準を示す。

環境 ランク	環境要素	評 価 項 目	備 考
A	貴重な動植物	<ul style="list-style-type: none"> <li>・天然記念物</li> <li>・希少野生動植物種、特定植物群落</li> <li>・レッドリスト、レッドデータブック</li> </ul>	学術上あるいは自然保護上重要な動植物
	自然環境保全上の指定地域	<ul style="list-style-type: none"> <li>・瀬戸内海国立公園：特別地域</li> <li>・文化財（史跡、名勝、天然記念物）</li> <li>・鳥獣保護区特別保護地区</li> </ul>	法令等により、自然環境の保全上の規制や指定を受け、特に開発行為等を制限すべき地域
	生物の生息地等の特異な生態系	<ul style="list-style-type: none"> <li>・特に保全が必要な藻場、干潟</li> </ul>	沿岸域の生態系を支える重要な基盤で特に保全が必要な地域
B	自然環境保全上の指定地域	<ul style="list-style-type: none"> <li>・瀬戸内海国立公園：普通地域</li> <li>・自然海浜保全地区、保安林</li> <li>・「渚百選」「白砂青松百選」「夕陽百選」「残したい香川の水環境 50 選」等に選ばれた海岸</li> <li>・鳥獣保護区、埋蔵文化財包蔵地</li> </ul>	法令等により、景観保全及び海岸利用上の規制や指定を受け、自然環境への配慮が必要な地域
	生物の生息地等の特異な生態系	<ul style="list-style-type: none"> <li>・藻場、干潟</li> </ul>	沿岸域の生態系を支える重要な基盤で自然環境への配慮が必要な地域
C	—	上記以外の海岸	

環境 ランク	評 価 基 準
A	自然環境の保全を行うべき地域であり、原則として手を加えないことを基本とする。海岸整備が必要な場合は、環境要素への影響を最小限に抑えるとともに、復元対策を行うなど保全の措置を講じる。
B	自然環境への配慮を行うべき地域であり、海岸整備にあたっては、景観や生物環境などへの影響をできるだけ緩和し、自然環境との調和に努める。
C	環境面における自然環境要素がほとんど見られない地域であるが、海岸整備にあたっては、極力、自然環境の維持に努める。

【利用面における現況評価の考え方】

利用面については、各海岸における現状の海岸利用を、利用内容の公衆性、利用内容に対する利便施設の状況・必要性及び地域ニーズを総合した、「利用ランク」の視点から各海岸の現況評価を行う。以下に評価項目及び評価基準を示す。

なお、本計画における「海岸利用」とは、祭りや伝統行事、レジャースポーツ、体験活動・学習活動等のレクリエーション的な利用を対象とするものである。そのため、港湾関係者や漁業者の産業活動のための利用については対象外であるが、こうした産業活動への支障を及ぼさないなどの配慮は必要である。

利用 ランク	評 価 項 目	備 考
A	<ul style="list-style-type: none"> <li>・特筆すべき観光資源、観光施設が立地しているもの</li> <li>・海水浴場、海浜公園などが立地し、各種イベントなどが催されているもの</li> <li>・マリンスポーツが盛んなところ</li> <li>・利用計画が考えられているもの</li> </ul>	利便施設（駐車場、トイレ、休憩施設など）を特に必要とするレクリエーション利用がされている海岸 今後も利用促進をはかっていく必要がある海岸
B	<ul style="list-style-type: none"> <li>・釣り、散歩、ジョギングなどの海岸利用がされているもの</li> <li>-----</li> <li>・港湾、漁港など</li> </ul>	利便施設はあまり必要としないレクリエーション利用がされている海岸 今後も利用面に対する配慮が必要となる海岸
C	上記以外の海岸。	

利用 ランク	評 価 基 準
A	利用促進すべきものが存在する海岸であり、整備にあたっては、現状利用の増進もしくは機能改良を行う。
B	利用促進すべきものは存在しないものの、利用配慮すべきものが存在する海岸であり、整備にあたっては、これらの利用機能へ支障を及ぼさないなどの配慮に努める。
C	現在、レクリエーションもしくは産業活動面での海岸利用がほとんどみられない海岸であり、利用に対し特別な配慮を必要としない。



◆総合的な視点からの海岸タイプ◆

防護を基本としつつ、総合的な視点から海岸を整備するにあたっての配慮事項、及び整備の方向性を示す指標として、次の4タイプに分割する。

**防護重視タイプ**

＜評価の考えかた＞

海岸整備にあたっては、環境面・利用面についても留意するものの、自然環境の復元対策や海岸利用の促進などの特別な配慮を必要としないため、防護面を中心に考えた施設整備を行う。

＜防護重視タイプのイメージ＞

**防護重視タイプ**

○海岸整備にあたっては、環境面・利用面についても留意しますが、自然環境の復元対策や海岸利用の促進などの特別な配慮を必要としないため、防護面を中心に考えた施設整備を行います。



▲護岸の補強（原浜海岸）

▲護岸の補強（甲路海岸）

防護面の強化

＜防護重視タイプのイメージ＞



## 防護に加え環境優先タイプ

### <評価の考えかた>

貴重な自然環境・景観資源等が豊富な地域であり、海岸整備（防護面の強化）にあたっては、特に自然環境への影響を最小限に抑えるとともに、復元対策などを行う。

### <防護に加え環境優先タイプのイメージ>

#### 防護に加え環境優先タイプ

○貴重な自然環境・景観資源等が豊富な地域であり、海岸整備にあたっては、特に自然環境への影響を最小限に抑えるとともに、復元対策などを行います。

#### 環境面の優先



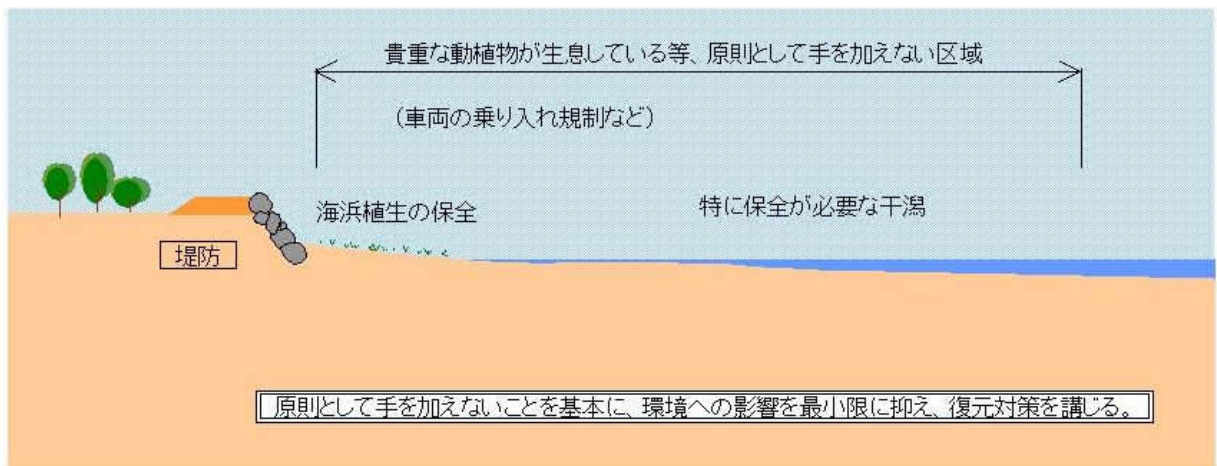
▲良好な自然環境の保全（津田の松原）



▲自然観察（有明浜）

※「自然観察」は「楽しい勉強」（香川県・有明海岸）美藤 明氏撮影  
：第16回海岸愛護写真コンクール入賞作品（特選）、  
2001年海岸41-2〔（社）全国海岸協会発行〕

### <防護に加え環境優先タイプの整備イメージ>



※ 「自然観察」は「楽しい勉強」（香川県・有明海岸）美藤 明氏撮影  
：第16回海岸愛護写真コンクール入賞作品（特選）、2001年海岸41-2（（社）全国海岸協会発行）より掲載



## 防護に加え環境配慮タイプ

### <評価の考えかた>

自然環境と人々の生活やレクリエーション活動、漁業等の産業活動の場としての利用が共存している地域であり、海岸整備（防護面の強化）にあたっては、環境面と利用面の調和に配慮した施設整備を行う。

### <防護に加え環境配慮タイプのイメージ>

#### 防護に加え環境配慮タイプ

○自然環境と人々の生活やレクリエーション活動、漁業等の産業活動の場としての利用が共存している地域であり、海岸整備にあたっては、環境面と利用面の調和に配慮した施設整備を行います。

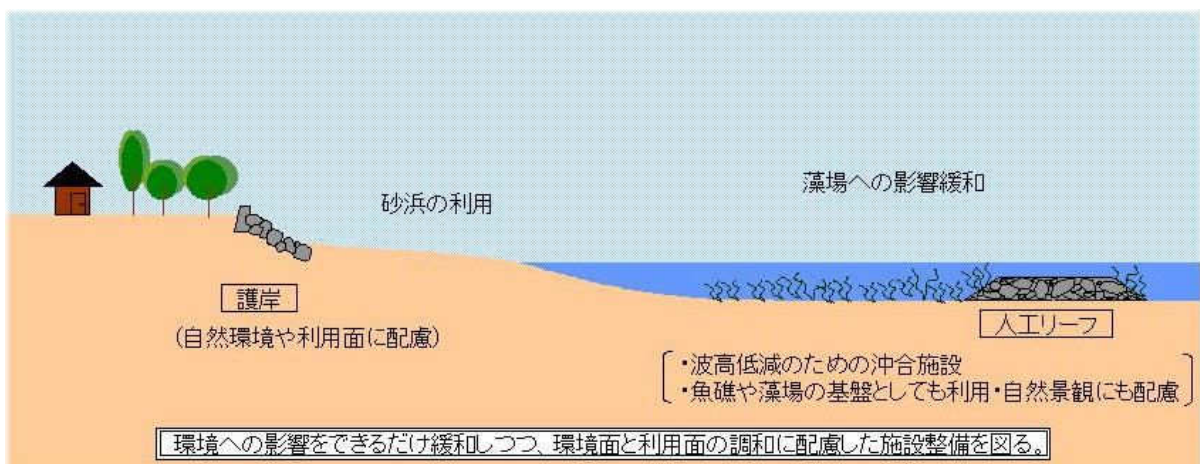


▲自然海浜の保全と利用への配慮  
(生里漁港海岸)



▲美しい海岸景観との調和  
(大浜漁港海岸)

### <防護に加え環境配慮タイプの整備イメージ>



## 防護に加え利用促進タイプ

### <評価の考えかた>

特にレクリエーション面での海岸利用が盛んな地域、海岸利用のニーズの高い地域であり、海岸整備（防護面の強化）にあたっては、海岸利用を促進するための施設整備を行う。

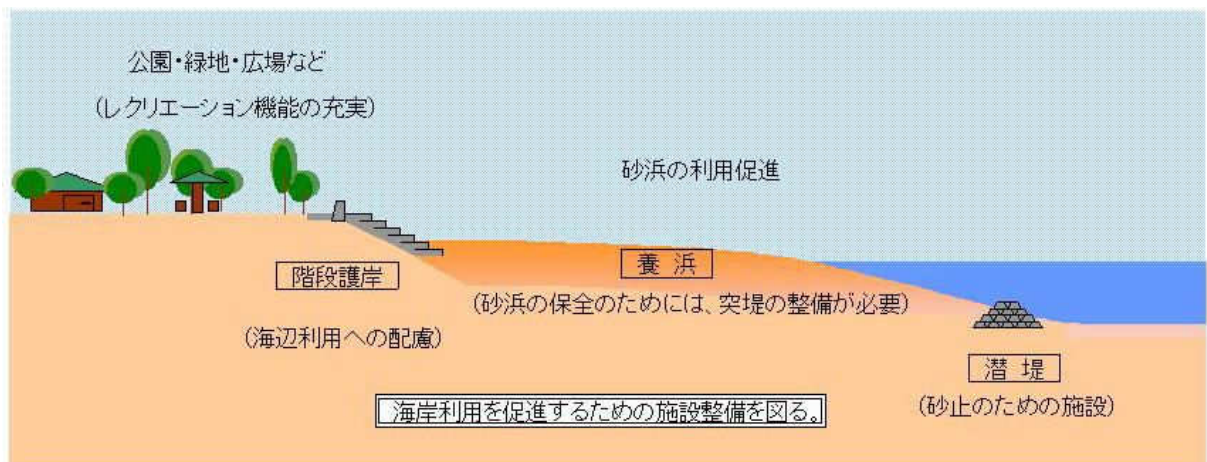
### <防護に加え利用促進タイプのイメージ>

#### 防護に加え利用促進タイプ

○特にレクリエーション面での海岸利用が盛んな地域、海岸利用のニーズの高い地域であり、海岸整備にあたっては、海岸利用を促進するための施設整備を行います。



### <防護に加え利用促進タイプの整備イメージ>



整備対象海岸の抽出及び海岸整備の方向性

NO.	海岸名	地区名	所 管	管理者	要保全海岸 区域延長	防護面の現況評価 ランク(優先項目)			配慮 項目	整備対象 海 岸	整備上の 配慮項目		海岸整備 の方向性 (海岸タイプ)
					(m)	高潮	侵食	施設			背後地	環境面	
01 0101	坂元海岸	なし	河川局	香川県	1,461	C	C	C	B				
01 0201	相生漁港海岸	なし	水産庁	東かがわ市	65	A	B	B	B	○	C	B	防護重視
01 0301	相生馬宿海岸	なし	河川局	香川県	992	C	C	C	B				
01 0401	馬宿漁港海岸	なし	水産庁	東かがわ市	347	A	C	C	A	○	C	C	防護重視
01 0501	引田漁港海岸	なし	水産庁	東かがわ市	1,064	A	C	C	A	○	C	C	防護重視
01 0601	引田港海岸	川向地区	港湾局	香川県	770	A	C	C	B	○	C	B	防護重視
01 0701	田ノ浦海岸	なし	河川局	香川県	532	C	C	C	C				
01 0801	安戸港海岸	松原地区	港湾局	東かがわ市	943	A	C	C	C	○	B	C	環境優先
01 0802	安戸港海岸	安戸地区	港湾局	東かがわ市	499	C	C	C	C				
01 0803	安戸港海岸	檀地区	港湾局	東かがわ市	442	A	A	B	C	○	A	B	防護重視
01 0901	安戸海岸	なし	河川局	香川県	488	B	C	C	B	○	A	A	環境優先
01 1001	経ヶ島海岸	なし	農振局	香川県	198	B	B	B	C	○	A	B	環境優先
01 1101	白鳥港海岸	小松原地区	港湾局	香川県	1,131	B	B	B	B	○	A	A	環境優先
01 1102	白鳥港海岸	松西地区	港湾局	香川県	1,660	B	A	B	B	○	A	A	環境優先
01 1201	三本松港海岸	須賀地区	港湾局	香川県	1,252	B	A	B	B	○	A	A	環境優先
01 1202	三本松港海岸	三本松地区	港湾局	香川県	1,319	A	C	C	B	○	C	B	防護重視
01 1203	三本松港海岸	浜町地区	港湾局	香川県	1,613	A	C	C	B	○	C	C	防護重視
01 1301	番屋海岸	なし	河川局	香川県	930	B	A	B	B	○	B	A	利用促進
01 1401	小磯漁港海岸	なし	水産庁	東かがわ市	660	A	B	C	B	○	B	A	利用促進
01 1501	山田海岸	なし	農振局	香川県	2,580	C	B	C	C	○	B	A	利用促進
01 1601	馬篠漁港海岸	なし	水産庁	東かがわ市	440	A	C	C	B	○	C	C	防護重視
01 1701	青木海岸	なし	農振局	香川県	1,183	C	B	C	C	○	B	A	利用促進
02 0101	中谷海岸	なし	河川局	香川県	598	B	B	B	B	○	B	A	利用促進
02 0201	脇元漁港海岸	なし	水産庁	さぬき市	640	A	B	C	B	○	C	B	防護重視
02 0301	鶴部海岸	なし	河川局	香川県	115	C	C	C	C				
02 0401	津田港海岸	西代地区	港湾局	香川県	1,844	C	C	B	B	○	B	B	環境配慮
02 0402	津田港海岸	松原地区	港湾局	香川県	680	C	C	C	B				
02 0403	津田港海岸	琴林地区	港湾局	香川県	1,133	C	C	C	B				
02 0404	津田港海岸	津田地区	港湾局	香川県	390	A	C	C	B	○	C	B	防護重視
02 0405	津田港海岸	汐田地区	港湾局	香川県	1,543	A	C	C	B	○	B	B	環境配慮
02 0501	羽立海岸	なし	河川局	香川県	235	C	C	C	B				
02 0601	吉見漁港海岸	なし	水産庁	さぬき市	390	A	B	C	B	○	B	A	利用促進
02 0701	平畑海岸	なし	農振局	香川県	495	C	C	C	B				
02 0801	前坂海岸	なし	農振局	さぬき市	130	C	C	C	D				
02 0901	江泊漁港海岸	なし	水産庁	さぬき市	278	A	C	C	B	○	C	C	防護重視
02 1001	曾根海岸	なし	河川局	香川県	320	B	B	B	B	○	B	B	環境配慮
02 1101	猪塚港海岸	猪塚地区	港湾局	さぬき市	1,200	A	B	C	B	○	B	B	環境配慮
02 1201	蛇谷海岸	なし	農振局	香川県	65	C	C	C	D				
02 1301	釜居谷海岸	なし	農振局	香川県	450	C	C	C	C				
02 1401	野々浦海岸	なし	農振局	さぬき市	124	C	C	C	D				
02 1501	大楡海岸	なし	農振局	香川県	82	C	C	C	D				
02 1601	小楡海岸	なし	農振局	さぬき市	90	C	C	C	D				
02 1701	小田漁港海岸	なし	水産庁	さぬき市	295	A	C	A	B	○	C	C	防護重視
02 1801	本小田海岸	なし	河川局	香川県	165	C	C	C	B				



整備対象海岸の抽出及び海岸整備の方向性

NO.	海岸名	地区名	所管	管理者	要保全海岸 区域延長	防護面の現況評価 ランク(優先項目)			配慮 項目	整備対象 海岸	整備上の 配慮項目		海岸整備 の方向性 (海岸タイプ)
					(m)	高潮	侵食	施設			背後地	環境面	
02 1901	小田浦漁港海岸	なし	水産庁	さぬき市	336	A	C	C	B	○	C	C	防護重視
02 2001	浦小田海岸	なし	河川局	香川県	1,398	C	C	C	B				
02 2101	苦張漁港海岸	なし	水産庁	さぬき市	220	A	C	C	B	○	C	C	防護重視
02 2201	苦張海岸	なし	河川局	香川県	376	B	B	B	B	○	C	B	防護重視
02 2301	松ヶ谷海岸	なし	農振局	香川県	50	C	C	C	D				
02 2401	長者谷海岸	なし	農振局	さぬき市	60	C	C	C	D				
02 2501	大串海岸	なし	河川局	香川県	450	C	C	C	D				
02 2601	長浜漁港海岸	なし	水産庁	さぬき市	229	A	C	C	C	○	C	C	防護重視
02 2701	長浜新開海岸	なし	河川局	香川県	1,113	B	B	B	B	○	B	B	環境配慮
02 2801	新開漁港海岸	なし	水産庁	さぬき市	329	A	C	C	B	○	C	C	防護重視
02 2901	二子浦海岸	なし	河川局	香川県	317	C	C	C	C				
02 3001	白方海岸	なし	河川局	香川県	527	C	C	C	C				
02 3101	白方漁港海岸	なし	水産庁	さぬき市	638	A	B	B	B	○	C	B	防護重視
02 3201	伯父浦海岸	なし	河川局	香川県	185	C	C	C	C				
02 3301	蜂ヶ浦海岸	なし	農振局	香川県	168	C	C	C	C				
02 3401	穴子海岸	なし	河川局	香川県	375	C	C	C	C				
02 3501	室沖西海岸	なし	農振局	香川県	321	C	C	C	C				
02 3601	室沖漁港海岸	なし	水産庁	さぬき市	500	A	C	C	B	○	C	C	防護重視
02 3701	泊漁港海岸	なし	水産庁	さぬき市	491	A	C	C	B	○	C	C	防護重視
02 3801	玉浦海岸	なし	河川局	香川県	580	C	C	C	A				
02 3901	志度港海岸	塩屋地区	港湾局	香川県 さぬき市	1,247	A	C	C	C	○	C	C	防護重視
02 3902	志度港海岸	寺町地区	港湾局	香川県	729	A	C	C	A	○	C	B	防護重視
02 3903	志度港海岸	新町地区	港湾局	香川県	959	A	C	C	A	○	C	B	防護重視
02 3904	志度港海岸	原浜地区	港湾局	香川県	559	A	C	C	B	○	C	C	防護重視
03 0101	原浜海岸	なし	河川局	香川県	561	A	C	B	B	○	C	B	防護重視
03 0201	房前漁港海岸	なし	水産庁	高松市	524	A	C	C	B	○	C	C	防護重視
03 0301	牟礼港海岸	塩屋地区	港湾局	香川県	807	A	B	C	B	○	B	A	利用促進
03 0302	牟礼港海岸	川東地区	港湾局	香川県	373	A	B	C	B	○	C	C	防護重視
03 0303	牟礼港海岸	御殿地区	港湾局	香川県	1,349	A	C	B	C	○	C	C	防護重視
03 0304	牟礼港海岸	金山地区	港湾局	香川県	327	C	C	C	B				
03 0401	金山海岸	なし	農振局	高松市	457	C	C	C	C				
03 0501	葛原港海岸	葛原地区	港湾局	高松市	970	C	C	C	B				
03 0601	高尻海岸	なし	農振局	香川県	275	C	C	C	C				
03 0701	高尻海岸	なし	河川局	香川県	420	B	B	B	B	○	B	A	利用促進
03 0801	鞍谷海岸	なし	農振局	香川県	378	C	C	C	C				
03 0901	篠尾漁港海岸	なし	水産庁	高松市	323	A	C	B	B	○	A	B	環境優先
03 1001	鎌野漁港海岸	なし	水産庁	高松市	772	A	B	B	B	○	B	A	利用促進
03 1101	鎌野笹尾海岸	なし	河川局	香川県	540	B	B	C	B	○	B	A	利用促進
03 1201	竹居漁港海岸	なし	水産庁	高松市	945	A	B	B	B	○	A	A	環境優先
03 1301	江の浜漁港海岸	江の浜地区	水産庁	高松市	947	A	B	B	B	○	A	A	環境優先
03 1302	江の浜漁港海岸	御殿地区	水産庁	高松市	275	B	B	B	C	○	A	B	環境優先
03 1401	庵治漁港海岸	なし	水産庁	高松市	2,771	A	C	C	B	○	C	C	防護重視
03 1501	庵治港海岸	船隠地区	港湾局	高松市	1,025	A	C	C	B	○	C	C	防護重視
03 1601	丸山海岸	なし	河川局	香川県	1,360	C	C	C	B				

整備対象海岸の抽出及び海岸整備の方向性

NO.	海岸名	地区名	所管	管理者	要保全海岸 区域延長	防護面の現況評価 ランク(優先項目)			配慮 項目	整備対象 海岸	整備上の 配慮項目		海岸整備 の方向性 (海岸タイプ)
					(m)	高潮	侵食	施設			背後地	環境面	
03 1701	久通港海岸	久通地区	港湾局	高松市	1,420	A	C	B	B	○	A	B	環境優先
03 1801	立石港海岸	立石地区	港湾局	高松市	511	A	C	B	B	○	C	C	防護重視
03 1901	石場港海岸	石場地区	港湾局	高松市	577	A	C	C	B	○	C	C	防護重視
03 2001	石場海岸	なし	河川局	香川県	760	C	C	C	C				
03 2101	高松港海岸	浦生地区	港湾局	香川県	433	C	C	C	B				
03 2201	浦生漁港海岸	なし	水産庁	高松市	1,047	A	C	C	B	○	C	C	防護重視
03 2102	高松港海岸	屋島西地区	港湾局	香川県	1,778	B	B	B	A	○	B	B	環境配慮
03 2103	高松港海岸	高元・浜北・子の浜地区	港湾局	香川県	2,446	A	B	B	A	○	C	C	防護重視
03 2104	高松港海岸	朝日地区	港湾局	香川県	10,019	A	C	A	A	○	C	B	防護重視
03 2105	高松港海岸	北浜・東浜地区	港湾局	香川県	1,613	A	C	C	A	○	C	C	防護重視
03 2106	高松港海岸	玉藻地区	港湾局	香川県	800	A	C	C	A	○	C	C	防護重視
03 2107	高松港海岸	西浜地区	港湾局	香川県	2,076	A	C	B	A	○	B	A	利用促進
03 2301	高松漁港海岸	なし	水産庁	高松市	3,967	A	C	B	A	○	C	B	防護重視
03 2108	高松港海岸	弦打地区	港湾局	香川県	4,227	A	C	A	A	○	C	C	防護重視
03 2109	高松港海岸	香西地区	港湾局	香川県	6,952	A	C	B	A	○	C	C	防護重視
03 2110	高松港海岸	神在地区	港湾局	香川県	1,362	A	B	B	B	○	B	B	環境配慮
03 2111	高松港海岸	生島地区	港湾局	香川県	3,733	A	C	A	B	○	B	A	利用促進
03 2401	亀水漁港海岸	なし	水産庁	高松市	1,760	A	C	C	B	○	B	B	環境配慮
03 2501	大島海岸	なし	河川局	香川県	651	B	A	B	B	○	A	B	環境優先
03 2601	大島港海岸	大島地区	港湾局	高松市	648	B	C	B	B	○	A	B	環境優先
03 2701	大井東海岸	なし	農振局	香川県	610	C	C	C	D				
03 2801	男木漁港海岸	なし	水産庁	高松市	220	A	C	C	C	○	C	C	防護重視
03 2901	男木港海岸	段畑地区	港湾局	高松市	672	A	C	C	C	○	C	C	防護重視
03 3001	女木東海岸	なし	河川局	香川県	1,080	C	C	C	C				
03 3101	女木港海岸	東ノ口地区	港湾局	高松市	1,460	A	C	C	C	○	C	C	防護重視
03 3201	女木南海岸	なし	河川局	香川県	570	C	C	C	D				
03 3301	西浦漁港海岸	なし	水産庁	高松市	411	A	C	C	C	○	B	B	環境配慮
03 3401	女木浦海岸	なし	農振局	香川県	1,100	C	C	C	C				
04 0101	木沢港海岸	なし	港湾局	坂出市	1,957	A	C	B	B	○	C	C	防護重視
04 0201	乃生漁港海岸	なし	水産庁	坂出市	2,813	A	C	B	B	○	C	C	防護重視
04 0301	松ヶ浦海岸	なし	農振局	香川県	350	C	C	C	C				
04 0401	坂出港海岸	地区18	港湾局	坂出市	141	A	C	B	B	○	C	C	防護重視
04 0402	坂出港海岸	地区17	港湾局	坂出市	382	A	C	B	B	○	C	C	防護重視
04 0403	坂出港海岸	地区16	港湾局	坂出市	1,807	C	C	C	B				
04 0404	坂出港海岸	地区15	港湾局	坂出市	1,444	A	C	C	B	○	C	C	防護重視
04 0405	坂出港海岸	地区14	港湾局	坂出市	615	A	C	B	B	○	C	C	防護重視
04 0406	坂出港海岸	地区13	港湾局	坂出市	2,175	A	C	B	A	○	C	C	防護重視
04 0407	坂出港海岸	地区12	港湾局	坂出市	2,463	A	C	A	A	○	C	C	防護重視
04 0408	坂出港海岸	地区11	港湾局	坂出市	1,472	A	C	B	A	○	C	C	防護重視
04 0409	坂出港海岸	地区10	港湾局	坂出市	404	A	C	A	B	○	C	C	防護重視
04 0410	坂出港海岸	地区9	港湾局	坂出市	996	A	C	B	B	○	C	C	防護重視
04 0411	坂出港海岸	地区8	港湾局	坂出市	225	C	C	C	A				
04 0412	坂出港海岸	地区2	港湾局	坂出市	343	A	C	C	B	○	C	C	防護重視
04 0413	坂出港海岸	地区1	港湾局	坂出市	371	A	C	B	B	○	C	C	防護重視



整備対象海岸の抽出及び海岸整備の方向性

NO.	海岸名	地区名	所管	管理者	要保全海岸 区域延長	防護面の現況評価 ランク(優先項目)			配慮 項目	整備対象 海岸	整備上の 配慮項目		海岸整備 の方向性 (海岸タイプ)
					(m)	高潮	侵食	施設			背後地	環境面	
04 0501	御供所漁港海岸	なし	水産庁	坂出市	305	A	C	B	B	○	C	C	防護重視
04 0601	東浦漁港海岸	なし	水産庁	坂出市	650	A	C	B	B	○	C	C	防護重視
04 0701	西浦漁港海岸	なし	水産庁	坂出市	1,049	A	C	B	B	○	C	C	防護重視
04 0801	沙弥海岸	なし	河川局	香川県	415	C	C	C	C				
04 0901	西浦海岸	なし	農振局	香川県	540	C	C	C	D				
04 1001	堂浦海岸	なし	農振局	坂出市	380	C	C	C	C				
04 1101	岩黒漁港海岸	なし	水産庁	坂出市	112	A	C	B	B	○	C	C	防護重視
04 1201	櫃石漁港海岸	なし	水産庁	坂出市	701	A	C	B	B	○	C	C	防護重視
04 1301	与島港海岸	地区9	港湾局	坂出市	503	A	C	B	B	○	C	C	防護重視
04 1302	与島港海岸	地区10	港湾局	坂出市	305	A	C	B	B	○	C	C	防護重視
04 1303	与島港海岸	地区11	港湾局	坂出市	120	A	C	B	B	○	C	C	防護重視
04 1304	与島港海岸	地区6	港湾局	坂出市	692	A	C	B	C	○	C	C	防護重視
04 1305	与島港海岸	地区7	港湾局	坂出市	288	A	C	C	B	○	C	C	防護重視
04 1306	与島港海岸	地区17	港湾局	坂出市	766	A	C	B	C	○	C	C	防護重視
05 0101	吉田海岸	なし	河川局	香川県	1,870	C	C	C	B				
05 0201	北浦漁港海岸	なし	水産庁	宇多津町	795	A	C	B	A	○	C	C	防護重視
05 0301	宇多津港海岸	北浦地区	港湾局	香川県	866	B	C	C	B	○	B	B	環境配慮
05 0302	宇多津港海岸	宇夫階地区	港湾局	香川県	2,725	B	C	A	B	○	B	A	利用促進
06 0101	宇多津港海岸	土器地区	港湾局	香川県	2,169	A	C	B	A	○	B	B	環境配慮
06 0201	丸亀港海岸	富士見地区	港湾局	香川県	5,129	A	C	B	A	○	B	B	環境配慮
06 0202	丸亀港海岸	蓬莱地区	港湾局	香川県丸亀市	6,436	A	C	C	A	○	B	B	環境配慮
06 0203	丸亀港海岸	昭和地区	港湾局河川局	香川県丸亀市	4,431	A	C	C	A	○	B	B	環境配慮
06 0301	中津豊原海岸	なし	河川局	香川県	1,550	B	B	B	B	○	B	A	利用促進
06 0401	向島海岸	なし	農振局	香川県	323	C	C	C	D				
06 0501	向島南海岸	なし	農振局	香川県	776	C	C	C	D				
06 0601	向島北海岸	なし	農振局	香川県	507	C	C	C	D				
06 0701	本島港海岸	港その1	港湾局	丸亀市	774	A	C	C	C	○	C	C	防護重視
06 0702	本島港海岸	港その2	港湾局	丸亀市	1,704	A	C	C	B	○	C	C	防護重視
06 0703	本島港海岸	港その3	港湾局	丸亀市	1,385	A	C	C	B	○	C	C	防護重視
06 0801	小坂海岸	なし	河川局	香川県	200	C	C	C	B				
06 0901	生ノ浜港海岸	浜辺地区	港湾局	丸亀市	371	C	C	C	B				
06 1001	生ノ浜海岸	なし	河川局	香川県	550	A	C	C	B	○	C	B	防護重視
06 1101	尻浜海岸	なし	河川局	香川県	524	A	C	C	B	○	C	C	防護重視
06 1201	福田海岸	なし	河川局	香川県	279	C	C	C	B				
06 1301	福田漁港海岸	なし	水産庁	丸亀市	373	A	C	C	B	○	C	C	防護重視
06 1401	大浦港海岸	浜辺地区	港湾局	丸亀市	1,489	A	C	C	C	○	C	C	防護重視
06 1501	屋釜海岸	なし	農振局	香川県	620	B	B	C	B	○	A	A	環境優先
06 1601	笠島西の浦海岸	なし	農振局	丸亀市	52	C	C	C	D				
06 1701	笠島海岸	なし	農振局	香川県	552	C	C	C	C				
06 1801	笠島漁港海岸	なし	水産庁	丸亀市	436	A	C	B	B	○	A	B	環境優先
06 1901	新在家港海岸	浜辺地区	港湾局	丸亀市	162	C	C	C	B				
06 2001	里浦港海岸	なし	港湾局	丸亀市	600	A	C	C	C	○	C	C	防護重視
06 2101	牛島海岸	なし	農振局	香川県	513	C	C	C	D				
06 2201	小浦港海岸	港地区	港湾局	丸亀市	572	A	C	C	B	○	C	C	防護重視

整備対象海岸の抽出及び海岸整備の方向性

NO.	海岸名	地区名	所管	管理者	要保全海岸 区域延長	防護面の現況評価 ランク(優先項目)			配慮 項目	整備対象 海岸	整備上の 配慮項目		海岸整備 の方向性 (海岸タイプ)
					(m)	高潮	侵食	施設			背後地	環境面	
06 2301	里浦海岸	なし	農振局	香川県	210	C	C	C	C				
06 2401	広島東海岸	なし	農振局	香川県	1,675	C	C	C	D				
06 2501	稲田海岸	なし	農振局	香川県	450	C	C	C	C				
06 2601	江ノ浦港海岸	港その1	港湾局	丸亀市	1,130	A	C	C	B	○	C	C	防護重視
06 2602	江ノ浦港海岸	港その2	港湾局	丸亀市	1,067	A	C	C	B	○	C	C	防護重視
06 2701	甲路海岸	なし	河川局	香川県	1,012	B	C	B	C	○	C	C	防護重視
06 2801	甲路漁港海岸	なし	水産庁	丸亀市	459	A	C	C	B	○	C	C	防護重視
06 2901	青木港海岸	市井地区	港湾局	丸亀市	765	A	C	C	C	○	C	C	防護重視
06 2902	青木港海岸	青木地区	港湾局	丸亀市	760	A	C	C	C	○	C	C	防護重視
06 3001	茂浦海岸	なし	河川局	香川県	782	C	C	C	B				
06 3101	茂浦漁港海岸	なし	水産庁	丸亀市	578	A	C	C	C	○	C	C	防護重視
06 3201	茂浦海岸	なし	農振局	香川県	515	C	C	C	D				
06 3301	ハジカミ海岸	なし	農振局	丸亀市	167	C	C	C	D				
06 3401	手島港海岸	港地区	港湾局	丸亀市	794	A	C	C	C	○	C	C	防護重視
06 3501	手島網手海岸	なし	農振局	丸亀市	160	C	C	C	D				
06 3601	手島西浦海岸	なし	農振局	香川県	510	C	C	C	D				
06 3701	小手島漁港海岸	なし	水産庁	丸亀市	743	A	C	C	B	○	C	C	防護重視
06 3801	小手島海岸	なし	農振局	香川県	890	C	C	C	D				
07 0101	多度津港海岸	多度津東地区	港湾局	香川県 多度津町	3,795	A	C	C	A	○	B	B	環境配慮
07 0102	多度津港海岸	多度津西地区	港湾局	香川県 多度津町	5,408	A	C	A	A	○	B	B	環境配慮
07 0201	東白方海岸	なし	河川局	香川県	405	C	B	C	B	○	B	B	環境配慮
07 0301	白方漁港海岸	なし	水産庁	多度津町	508	A	B	B	B	○	B	B	環境配慮
07 0401	西白方海岸	なし	河川局	香川県	588	B	B	B	B	○	B	A	利用促進
07 0501	見立海岸	なし	河川局	香川県	687	C	C	C	B				
07 0601	見立港海岸	浜地区	港湾局	多度津町	1,416	A	B	B	B	○	B	A	利用促進
07 0701	高見板持海岸	なし	農振局	香川県	705	B	B	A	C	○	A	B	環境優先
07 0801	高見港海岸	浜ノ浦地区	港湾局	多度津町	3,262	A	B	B	B	○	A	B	環境優先
07 0901	高見海岸	なし	河川局	香川県	700	C	C	C	D				
07 1001	佐柳港海岸	本浦・長崎地区	港湾局	多度津町	3,820	A	B	B	B	○	A	B	環境優先
07 1101	長崎浦海岸	なし	農振局	香川県	1,474	B	B	B	C	○	A	B	環境優先
07 1201	長崎海岸	なし	河川局	香川県	303	C	C	C	C				
08 0101	大見海岸	なし	農振局	香川県	780	A	B	A	B	○	B	B	環境配慮
08 0201	水出海岸	なし	河川局	香川県	440	C	C	C	C				
08 0301	詫間港海岸	水出地区	港湾局	香川県	3,637	B	C	A	B	○	B	B	環境配慮
08 0302	詫間港海岸	経面地区	港湾局	香川県	5,768	A	C	B	B	○	A	B	環境優先
08 0303	詫間港海岸	浜田地区	港湾局	香川県	4,124	A	C	B	B	○	B	B	環境配慮
08 0304	詫間港海岸	高谷地区	港湾局	香川県 三豊市	1,851	A	C	C	B	○	C	C	防護重視
08 0305	詫間港海岸	香田地区	港湾局	香川県	3,166	A	C	B	B	○	B	B	環境配慮
08 0401	楠浜海岸	なし	河川局	香川県	805	C	B	-	B	○	B	A	利用促進
08 0501	船越港海岸	なし	港湾局	三豊市	1,213	C	C	C	B				
08 0601	船越海岸	なし	河川局	香川県	1,213	C	C	C	B				
08 0701	積海岸	なし	河川局	香川県	60	C	C	C	D				
08 0801	積海岸	なし	河川局	香川県	487	B	B	C	B	○	B	B	環境配慮
08 0901	積漁港海岸	なし	水産庁	三豊市	448	A	C	B	B	○	C	C	防護重視

整備対象海岸の抽出及び海岸整備の方向性

NO.	海岸名	地区名	所 管	管理者	要保全海岸 区域延長	防護面の現況評価 ランク(優先項目)			配慮 項目	整備対象 海 岸	整備上の 配慮項目		海岸整備 の方向性 (海岸タイプ)
					(m)	高潮	侵食	施設			背後地	環境面	
08 1001	黒崎海岸	なし	農振局	三豊市	125	C	C	C	D				
08 1101	箱海岸	なし	農振局	香川県	466	B	B	A	C	○	B	B	環境配慮
08 1201	箱海岸	なし	河川局	香川県	1,539	C	B	B	B				
08 1301	箱浦港海岸	本郷地区	港湾局	三豊市	1,074	C	B	B	B	○	B	B	環境配慮
08 1302	箱浦港海岸	箱浦地区	港湾局	三豊市	125	A	B	B	C	○	A	B	環境優先
08 1401	室浜漁港海岸	なし	水産庁	三豊市	319	A	C	C	C	○	C	C	防護重視
08 1501	荒浜海岸	なし	農振局	香川県	212	C	C	C	D				
08 1601	本村漁港海岸	なし	水産庁	三豊市	486	A	C	C	B	○	C	C	防護重視
08 1701	志々島港海岸	志々島地区	港湾局	三豊市	1,044	A	B	B	C	○	B	C	環境配慮
08 1801	荒浜海岸	なし	河川局	香川県	270	C	C	C	D				
08 1901	船隠港海岸	船隠地区	港湾局	三豊市	639	A	B	B	C	○	B	C	環境配慮
08 2001	永浜海岸	なし	河川局	香川県	1,420	C	C	C	C				
08 2101	京の浜海岸	なし	農振局	香川県	428	C	C	C	C				
08 2201	上新田漁港海岸	なし	水産庁	三豊市	633	A	C	C	B	○	C	C	防護重視
08 2301	不天海岸	なし	農振局	香川県	1,008	C	C	C	C				
08 2401	粟島馬城海岸	なし	河川局	香川県	1,145	C	C	C	B				
08 2501	粟島港海岸	潟満地区	港湾局	三豊市	536	A	C	C	B	○	C	B	防護重視
08 2601	下新田海岸	なし	河川局	香川県	990	C	C	C	B				
08 2701	姫路海岸	なし	農振局	三豊市	142	C	C	C	D				
08 2801	粟島西港海岸	東風浜地区	港湾局	三豊市	977	A	B	B	C	○	B	B	環境配慮
09 0101	吉田漁港海岸	なし	水産庁	小豆島町	1,348	A	B	C	C	○	B	A	利用促進
09 0201	福田漁港海岸	なし	水産庁	小豆島町	2,655	A	B	C	B	○	B	A	利用促進
09 0301	外明神海岸	なし	農振局	小豆島町	130	C	C	C	D				
09 0401	当浜漁港海岸	なし	水産庁	小豆島町	250	A	C	B	B	○	C	C	防護重視
09 0501	亀崎海岸	なし	農振局	小豆島町	850	B	B	C	B	○	A	B	環境優先
09 0601	岩谷漁港海岸	なし	水産庁	小豆島町	166	A	C	B	C	○	C	C	防護重視
09 0701	岩ヶ谷海岸	なし	河川局	香川県	369	C	C	C	B				
09 0801	橘漁港海岸	なし	水産庁	小豆島町	852	A	C	B	B	○	C	C	防護重視
09 0901	白崎海岸	なし	農振局	香川県	520	B	B	C	B	○	A	A	環境優先
09 1001	徳本海岸	なし	河川局	香川県	140	C	C	C	D				
09 1101	大泊海岸	なし	農振局	香川県	302	C	C	C	C				
09 1201	多尾海岸	なし	農振局	香川県	180	C	C	C	C				
09 1301	瀬戸海岸	なし	河川局	香川県	810	A	C	C	C	○	C	C	防護重視
09 1401	瀬戸海岸	なし	農振局	小豆島町	240	C	C	C	C				
09 1501	瀬の倉漁港海岸	なし	水産庁	小豆島町	187	A	C	B	C	○	C	C	防護重視
09 1601	坂手港海岸	坂手浜地区	港湾局	香川県	496	A	C	C	B	○	C	C	防護重視
09 1602	坂手港海岸	坂手西地区	港湾局	香川県	933	A	C	C	C	○	C	C	防護重視
09 1701	堀越漁港海岸	なし	水産庁	小豆島町	482	A	C	C	B	○	B	B	環境配慮
09 1801	堀越中海岸	なし	河川局	香川県	87	C	C	C	C				
09 1901	西脇海岸	なし	農振局	小豆島町	50	C	C	C	D				
09 2001	汐江海岸	なし	農振局	香川県	370	B	B	C	C	○	B	A	利用促進
09 2101	三角海岸	なし	農振局	香川県	1,450	B	B	C	B	○	B	A	利用促進
09 2201	田浦漁港海岸	なし	水産庁	小豆島町	353	A	C	B	B	○	C	C	防護重視
09 2301	内海港海岸	切谷地区	港湾局	香川県	302	C	C	C	D				

整備対象海岸の抽出及び海岸整備の方向性

NO.	海岸名	地区名	所 管	管理者	要保全海岸 区域延長	防護面の現況評価 ランク(優先項目)			配慮 項目	整備対象 海 岸	整備上の 配慮項目		海岸整備 の方向性 (海岸タイプ)
					(m)	高潮	侵食	施設			背後地	環境面	
09 2302	内海港海岸	堀越地区	港湾局	香川県	464	A	C	C	C	○	C	C	防護重視
09 2303	内海港海岸	古江地区	港湾局	香川県	1,031	A	B	C	C	○	B	B	環境配慮
09 2304	内海港海岸	苗羽地区	港湾局	香川県	1,605	A	C	B	B	○	B	B	環境配慮
09 2305	内海港海岸	馬木地区	港湾局	香川県	1,840	C	C	C	B				
09 2306	内海港海岸	安田地区	港湾局	香川県	834	A	C	C	B	○	C	C	防護重視
09 2307	内海港海岸	草壁地区	港湾局	香川県	3,180	A	C	C	B	○	C	C	防護重視
09 2308	内海港海岸	日方地区	港湾局	香川県	1,794	C	C	C	B				
09 2409	内海港海岸	水木地区	港湾局	香川県	1,402	C	C	C	B				
09 2501	水木海岸	なし	河川局	香川県	850	C	C	C	B				
09 2601	竹生漁港海岸	なし	水産庁	小豆島町	331	A	C	B	B	○	C	B	防護重視
09 2701	石場海岸	なし	農振局	香川県	350	B	B	B	C	○	B	B	環境配慮
09 2801	百尋海岸	なし	河川局	香川県	112	C	C	C	C				
09 2901	牛ヶ浦漁港海岸	なし	水産庁	小豆島町	77	A	C	B	B	○	C	C	防護重視
09 3001	牛ヶ浦海岸	なし	農振局	香川県	859	C	C	C	C				
09 3101	長崎漁港海岸	なし	水産庁	小豆島町	196	A	C	B	B	○	C	C	防護重視
09 3201	小蒲野海岸	なし	河川局	香川県	340	A	C	C	C	○	C	C	防護重視
09 3301	蒲野海岸	なし	河川局	香川県	273	C	C	C	B				
09 3401	沖田海岸	なし	河川局	香川県	280	B	B	B	C	○	C	B	防護重視
09 3501	蒲野漁港海岸	なし	水産庁	小豆島町	127	A	C	B	B	○	C	C	防護重視
09 3601	吉ヶ浦海岸	なし	河川局	香川県	566	B	B	B	B	○	B	B	環境配慮
09 3701	吉ヶ浦漁港海岸	なし	水産庁	小豆島町	55	A	C	B	B	○	C	C	防護重視
09 3801	市神子海岸	なし	河川局	香川県	320	B	B	B	B	○	B	B	環境配慮
09 3901	谷尻漁港海岸	なし	水産庁	小豆島町	83	A	C	B	B	○	C	C	防護重視
09 4001	白浜海岸	なし	農振局	香川県	490	B	B	B	C	○	A	A	環境優先
09 4101	三都港海岸	外浜地区	港湾局	小豆島町	1,151	A	C	B	B	○	C	C	防護重視
09 4102	三都港海岸	神浦地区	港湾局	小豆島町	1,101	A	C	B	B	○	C	C	防護重視
09 4201	富士漁港海岸	なし	水産庁	小豆島町	676	A	C	B	B	○	C	C	防護重視
09 4301	吉野崎海岸	吉野地区	港湾局	小豆島町	660	A	C	B	B	○	C	C	防護重視
09 4302	吉野崎海岸	二面地区	港湾局	小豆島町	483	A	C	B	B	○	C	C	防護重視
09 4401	二面漁港海岸	なし	水産庁	小豆島町	436	A	C	B	B	○	C	C	防護重視
09 4501	室生漁港海岸	なし	水産庁	小豆島町	600	A	C	B	A	○	C	C	防護重視
09 4601	室生北港海岸	浜畑・浜町地区	港湾局	小豆島町	690	A	C	B	B	○	C	C	防護重視
09 4701	池田港海岸	浜条地区	港湾局	香川県	766	A	B	B	B	○	B	A	利用促進
09 4702	池田港海岸	平木地区	港湾局	香川県	2,234	A	C	C	B	○	B	B	環境配慮
09 4801	蒲生漁港海岸	なし	水産庁	小豆島町	1,364	A	C	B	A	○	C	C	防護重視
09 4901	入部漁港海岸	なし	水産庁	小豆島町	422	A	C	B	B	○	C	C	防護重視
10 0101	破風脇海岸	なし	河川局	香川県	815	C	C	C	C				
10 0201	大高下海岸	なし	河川局	香川県	290	C	C	C	B				
10 0301	王子前漁港海岸	なし	水産庁	土庄町	1,845	A	C	C	A	○	C	C	防護重視
10 0401	洲鼻海岸	なし	河川局	香川県	415	C	C	C	B				
10 0501	土庄東港海岸	余島地区	港湾局	香川県	1,682	A	C	B	B	○	B	B	環境配慮
10 0502	土庄東港海岸	鹿島地区	港湾局	香川県	531	B	B	C	B	○	B	A	利用促進
10 0601	鹿島漁港海岸	なし	水産庁	土庄町	478	A	C	C	C	○	C	C	防護重視
10 0701	番川原海岸	なし	農振局	土庄町	150	C	C	C	D				

整備対象海岸の抽出及び海岸整備の方向性

NO.	海岸名	地区名	所管	管理者	要保全海岸 区域延長	防護面の現況評価 ランク(優先項目)			配慮 項目	整備対象 海岸	整備上の 配慮項目		海岸整備 の方向性 (海岸タイプ)
					(m)	高潮	侵食	施設			背後地	環境面	
10 0801	木香海岸	なし	農振局	土庄町	250	C	C	C	C				
10 0901	柳漁港海岸	なし	水産庁	土庄町	595	A	C	C	B	○	C	C	防護重視
10 1001	水ヶ浦海岸	なし	農振局	土庄町	300	C	C	C	C				
10 1101	千軒海岸	なし	河川局	香川県	800	C	C	C	B				
10 1201	千軒漁港海岸	なし	水産庁	土庄町	800	A	C	C	B	○	C	C	防護重視
10 1301	戸形海岸	なし	河川局	香川県	200	C	C	C	B				
10 1401	小瀬港海岸	小瀬地区	港湾局	土庄町	243	A	C	C	B	○	C	C	防護重視
10 1501	小瀬海岸	なし	河川局	香川県	920	C	C	C	B				
10 1601	柚海岸	なし	農振局	香川県	580	C	C	C	C				
10 1701	土庄海岸	なし	河川局	香川県	880	C	C	C	D				
10 1801	土庄港海岸	畝木地区	港湾局	香川県	1,280	A	C	C	B	○	C	C	防護重視
10 1802	土庄港海岸	吉ヶ浦地区	港湾局	香川県	1,518	A	C	C	A	○	C	C	防護重視
10 1803	土庄港海岸	床鼻地区	港湾局	香川県	741	B	C	C	A	○	B	A	利用促進
10 1804	土庄港海岸	西古浜地区	港湾局	香川県	532	B	C	C	A	○	B	A	利用促進
10 1805	土庄港海岸	要鉄地区	港湾局	香川県	234	B	C	C	A	○	B	A	利用促進
10 1806	土庄港海岸	中屋敷地区	港湾局	香川県	833	A	C	C	B	○	C	C	防護重視
10 1807	土庄港海岸	西岡地区	港湾局	香川県	687	A	C	C	B	○	B	B	環境配慮
10 1808	土庄港海岸	大谷地区	港湾局	香川県	691	A	C	C	B	○	C	C	防護重視
10 1809	土庄港海岸	越窓地区	港湾局	香川県	112	C	C	C	C				
10 1810	土庄港海岸	新開地区	港湾局	香川県	958	C	C	C	C				
10 1901	馬場先海岸	なし	河川局	香川県	575	C	C	C	C				
10 2001	虎浜海岸	なし	農振局	香川県	310	B	B	B	C	○	C	B	防護重視
10 2101	四海漁港海岸	なし	水産庁	土庄町	2,567	A	C	C	B	○	C	C	防護重視
10 2201	小江海岸	なし	河川局	香川県	350	C	C	C	C				
10 2301	内浜海岸	なし	河川局	香川県	465	C	C	C	B				
10 2401	長浜漁港海岸	なし	水産庁	土庄町	445	A	C	B	B	○	C	C	防護重視
10 2501	江島港海岸	渦江地区	港湾局	土庄町	858	A	C	C	B	○	C	C	防護重視
10 2502	江島港海岸	目島地区	港湾局	土庄町	313	A	C	C	B	○	C	C	防護重視
10 2601	目島海岸	なし	農振局	土庄町	80	C	C	C	C				
10 2701	元目漁港海岸	なし	水産庁	土庄町	265	A	C	C	B	○	C	C	防護重視
10 2801	元目海岸	なし	農振局	土庄町	510	C	C	C	B				
10 2901	馬越港海岸	馬越地区	港湾局	土庄町	556	A	C	B	B	○	C	C	防護重視
10 3001	コジラク海岸	なし	農振局	土庄町	200	C	C	C	B				
10 3101	戒ヶ上海岸	なし	農振局	土庄町	150	C	C	C	B				
10 3201	柿の谷海岸	なし	農振局	香川県	330	C	C	C	C				
10 3301	北浦港海岸	尾形崎地区	港湾局	土庄町	267	A	C	B	B	○	C	C	防護重視
10 3302	北浦港海岸	宮ノ西地区	港湾局	土庄町	762	A	C	C	A	○	C	C	防護重視
10 3303	北浦港海岸	鉾石地区	港湾局	土庄町	731	A	C	C	B	○	C	C	防護重視
10 3401	見目漁港海岸	なし	水産庁	土庄町	400	A	C	C	B	○	C	C	防護重視
10 3501	女風呂海岸	なし	河川局	香川県	809	C	C	C	B				
10 3601	小海漁港海岸	なし	水産庁	土庄町	246	A	C	C	B	○	C	C	防護重視
10 3701	琴塚漁港海岸	なし	水産庁	土庄町	553	A	C	C	B	○	C	C	防護重視
10 3801	妙見海岸	なし	河川局	香川県	335	C	C	C	B				
10 3901	田井漁港海岸	なし	水産庁	土庄町	928	A	C	C	B	○	C	C	防護重視

整備対象海岸の抽出及び海岸整備の方向性

NO.	海岸名	地区名	所管	管理者	要保全海岸 区域延長	防護面の現況評価 ランク(優先項目)			配慮 項目	整備対象 海岸	整備上の 配慮項目		海岸整備 の方向性 (海岸タイプ)
					(m)	高潮	侵食	施設			背後地	環境面	
10 4001	大部港海岸	大部地区	港湾局	香川県	1,612	A	B	B	B	○	B	B	環境配慮
10 4101	小浜海岸	なし	農振局	土庄町	70	C	C	C	C				
10 4201	小部漁港海岸	なし	水産庁	土庄町	2,034	A	C	C	B	○	C	C	防護重視
10 4301	千振海岸	なし	農振局	土庄町	100	C	C	C	D				
10 4401	沖の島海岸	なし	河川局	香川県	439	C	C	C	D				
10 4501	カズラ島海岸	なし	農振局	土庄町	65	C	C	C	D				
10 4601	池の浦海岸	なし	農振局	土庄町	550	C	C	C	C				
10 4701	南海岸	なし	農振局	土庄町	60	C	C	C	C				
10 4801	小豊島港海岸	小豊島地区	港湾局	土庄町	709	A	C	C	C	○	C	C	防護重視
10 4901	小豊島海岸	なし	農振局	土庄町	100	C	C	C	D				
10 5001	ツミ海岸	なし	農振局	香川県	400	C	C	C	D				
10 5101	栄山海岸	なし	農振局	香川県	150	C	C	C	D				
10 5201	鯛浜海岸	なし	農振局	土庄町	375	C	C	C	D				
10 5301	稲塚海岸	なし	農振局	香川県	270	C	B	-	C	○	B	B	環境配慮
10 5401	甲生海岸	なし	農振局	香川県	700	B	C	B	C	○	C	B	防護重視
10 5501	甲生海岸	なし	河川局	香川県	87	C	C	C	C				
10 5601	尾子海岸	なし	農振局	香川県	900	C	C	C	C				
10 5701	甲生漁港海岸	なし	水産庁	土庄町	422	A	C	C	B	○	C	C	防護重視
10 5801	神子浜海岸	なし	農振局	香川県	750	B	B	C	C	○	A	A	環境優先
10 5901	水ヶ浦海岸	なし	河川局	香川県	722	C	C	C	D				
10 6001	家浦港海岸	甲生地区	港湾局	香川県	360	B	C	C	D				
10 6002	家浦港海岸	家浦地区	港湾局	香川県	1,797	A	C	C	C	○	C	C	防護重視
10 6003	家浦港海岸	硯地区	港湾局	香川県	467	C	C	C	C				
10 6101	硯漁港海岸	なし	水産庁	土庄町	270	A	C	C	B	○	C	C	防護重視
10 6201	唐櫃漁港海岸	なし	水産庁	土庄町	846	A	C	C	B	○	C	C	防護重視
11 0101	牛ヶ首漁港海岸	なし	水産庁	直島町	267	A	C	C	B	○	C	C	防護重視
11 0201	屏風港海岸	屏風島地区	港湾局	直島町	248	A	C	B	C	○	B	B	環境配慮
11 0301	屏風海岸	なし	河川局	香川県	118	C	C	C	D				
11 0401	家島北海岸	なし	河川局	香川県	408	B	C	B	C	○	B	C	環境配慮
11 0501	直島港海岸	家島地区	港湾局	香川県	545	C	C	C	D				
11 0502	直島港海岸	向島地区	港湾局	香川県	921	A	C	C	C	○	C	C	防護重視
11 0503	直島港海岸	本村地区	港湾局	香川県 直島町	4,459	A	C	C	B	○	C	C	防護重視
11 0601	積浦漁港海岸	なし	水産庁	直島町	785	A	C	C	B	○	C	C	防護重視
11 0701	林海岸	なし	農振局	香川県	225	C	C	C	D				
11 0801	小林海岸	なし	農振局	直島町	150	C	C	C	C				
11 0901	琴反地海岸	なし	農振局	香川県	1,100	B	B	C	B	○	A	A	環境優先
11 1001	倉浦海岸	なし	農振局	香川県	363	C	C	C	D				
11 1101	横防海岸	横防地区	農振局	香川県	550	A	C	C	A	○	C	C	防護重視
11 1201	宮浦港海岸	宮浦地区	港湾局	香川県 直島町	1,240	A	B	C	B	○	B	A	利用促進
11 1301	風戸港海岸	風戸地区	港湾局	直島町	1,560	A	B	C	B	○	C	B	防護重視
11 1401	柏島海岸	なし	河川局	香川県	135	C	C	C	D				



## 2. 海岸保全施設の種類・規模・配置等

整備を必要とする区域（海岸）における海岸保全施設の整備内容（施設の種類、規模、整備の方向性、受益地域、位置など）を以下に示す。

### 海岸保全施設の整備内容一覧

NO.	海岸名	地区名	所管	管理者	要保全海岸 区域延長	規模	整備計画施設 の種類	海岸整備の方向性			受益地域
								防護面	環境面	利用面	
市町海岸地区					(m)	(m)					
01 0201	相生漁港海岸	なし	水産庁	東かがわ市	65	65	高潮による被害の軽減を目指した保全施設	施設の天端高不足により、越波被害を発生させていることから、越波の防止を図る。	背後地からの視界確保に努める。	背後の国道の歩道としての利用も可能とする。	住宅地、農地
01 0401	馬宿漁港海岸	なし	水産庁	東かがわ市	347	347	高潮による被害の軽減を目指した保全施設	施設の天端高不足により、越波被害を発生させていることから、越波の防止を図る。	景観に配慮した海岸整備を行う。	海岸利用に配慮した海岸整備を行う。	住宅地、農地
01 0501	引田漁港海岸	なし	水産庁	東かがわ市	1,064	1,064	高潮による被害の軽減を目指した保全施設	施設の天端高不足により、越波被害を発生させていることから、越波の防止を図る。	景観に配慮した海岸整備を行う。	海岸利用に配慮した海岸整備を行う。	住宅地、その他
01 0601	引田港海岸	川向地区	港湾局	香川県	770	589	高潮による被害の軽減を目指した保全施設	既設護岸の天端高不足により、浸水被害を発生させていることから、海岸整備を行う。	景観に配慮した海岸整備を行う。	海岸利用に配慮した海岸整備を行う。	住宅地、その他
01 0801	安戸港海岸	松原地区	港湾局	東かがわ市	943	450	高潮による被害の軽減を目指した保全施設	施設の天端不足により、浸水被害を発生させていることから、浸水の防止を図る。	景観に配慮した海岸整備を行う。	海岸利用に配慮した海岸整備を行う。	住宅地、その他
01 0803	安戸港海岸	檀地区	港湾局	東かがわ市	442	410	砂浜の保全・回復を目指した保全施設	海岸侵食の進行により、越波・飛沫被害を発生させていることから、海岸侵食の防止と前浜の維持回復を図るため、面的防護方式による海岸整備を行う。	白砂青松の海岸線の維持を行うため、クマツ林の保全に配慮する。また、水際線には藻場が存在するため、藻場に配慮した海岸整備を行う。	多様な海岸利用（海水浴、釣り）への配慮及び水際線や前浜へのアクセスの確保に努める。	住宅地、その他
01 0901	安戸海岸	なし	河川局	香川県	488	364	護岸及び海浜利用の促進に配慮した保全施設	越波被害を発生させていることから、護岸の整備を行う。	自然景観に配慮した整備を行う。	多様な海岸利用への配慮及び水辺へのアクセスの確保に努める。	住宅地
01 1001	経ヶ島海岸	なし	農振局	香川県	198	198	護岸改良	既設護岸（石積護岸）の機能不足により、越波被害の恐れがあることから、護岸の整備を行う。	良好な自然景観に配慮し、隣接の保安林と一体的な整備を行う。また、隣接している鹿浦越岬アソビ岩脈や水際線の藻場の保全に配慮する。	背後地にある福祉法人施設や他の海岸利用の増進に努め、多様化する海岸利用者に対応する。	農地
01 1101	白鳥港海岸	小松原地区	港湾局	香川県	1,131	700	護岸、飛沫防止、養浜	海岸侵食の進行により、越波・飛沫被害を発生させていることから、海岸侵食の防止と前浜の維持回復を図るため、面的防護方式による海岸整備を行う。	水際線には藻場が存在するため、藻場に配慮した海岸の整備を図る。また、貴重な植物（クロマツ林）の保全に配慮する。	多様な海岸利用（海水浴等）への配慮及び水際線や前浜へのアクセスの確保に努める。	住宅地、商業地
01 1102	白鳥港海岸	松西地区	港湾局	香川県	1,660	1,600	護岸、離岸堤、突堤、飛沫防止、養浜	海岸侵食の進行により、越波・飛沫被害を発生させていることから、海岸侵食の防止と前浜の維持回復を図るため、面的防護方式による海岸整備を行う。	水際線には藻場が存在するため、藻場に配慮した海岸の整備を図る。また、貴重な植物（クロマツ林）や文化財（松原遺跡）の保全に配慮する。	多様な海岸利用（海水浴等）への配慮及び水際線や前浜へのアクセスの確保に努める。	住宅地、商業地
01 1201	三本松港海岸	須賀地区	港湾局	香川県	1,252	1,252	護岸、離岸堤、突堤、飛沫防止、養浜	海岸侵食の進行により、越波被害を発生させていることから、海岸侵食の防止と前浜の維持回復を図るため、面的防護方式による海岸整備を行う。	水際線に藻場が存在するため、藻場に配慮した海岸整備を図る。また、貴重な植物（ハマボウ）や貴重な動物（ハクセンシオマネキ、ハマサジ、ミサゴ）の保全に配慮する。	多様な海岸利用（海水浴等）への配慮及び水際線や前浜へのアクセスの確保に努める。	住宅地、商業地
01 1202	三本松港海岸	三本松地区	港湾局	香川県	1,319	652	高潮による被害の軽減を目指した保全施設	施設の天端高不足により、浸水被害を発生させていることから、浸水の防止を図る。	景観に配慮した海岸整備を行う。	港湾利用に配慮した海岸整備を行う。	住宅地、その他
01 1203	三本松港海岸	浜町地区	港湾局	香川県	1,613	570	高潮による被害の軽減を目指した保全施設	施設の天端高不足により、浸水被害を発生させていることから、浸水の防止を図る。	景観に配慮した海岸整備を行う。	港湾利用に配慮した海岸整備を行う。	住宅地、その他
01 1301	番屋海岸	なし	河川局	香川県	930	930	侵食対策に合わせて、海浜利用の促進に配慮した保全施設	海岸侵食の進行により、越波の恐れがあることから、海岸侵食の防止と前浜の維持回復を図るため、面的防護方式による海岸整備を行う。	水際線の藻場やヒラメの養殖に配慮した海岸整備を図る。	多様な海岸利用（海水浴、釣り、散歩）への配慮及び水際線や前浜へのアクセスや駐車場の確保に努める。	住宅地、農地
01 1401	小磯漁港海岸	なし	水産庁	東かがわ市	660	266	砂浜の保全・回復を目指した保全施設	海岸侵食の進行により、越波・飛沫被害を発生させていることから、海岸侵食の防止と砂浜の維持回復を図る。	白砂青松の海岸線の維持を行い、天然海岸などの良好な自然景観に配慮する。	多様な海岸利用（海水浴、釣り）への配慮及び水際線や前浜へのアクセスの確保に努める。	農地、その他
01 1501	山田海岸	なし	農振局	香川県	2,580	240	離岸堤、突堤	海岸侵食の進行を防止し、併せて砂浜の維持・保全を図る。	良好な自然景観（丸亀島、女島、絹島等）に配慮しつつ、砂浜の維持に努める。また、水際線に藻場が存在するため、藻場の保全に配慮する。	大内町リゾート開発計画によるレクリエーション施設と一体的な利用が図られ、水際の遊歩道とあわせて海岸利用の増進に努める。	農地
01 1601	馬篠漁港海岸	なし	水産庁	東かがわ市	440	440	高潮による被害の軽減を目指した保全施設	施設の天端高不足により、越波被害を発生させていることから、越波の防止を図る。	景観に配慮した海岸整備を行う。	海岸利用に配慮した海岸整備を行う。	住宅地、その他
01 1701	青木海岸	なし	農振局	香川県	1,183	200	離岸堤、突堤	海岸侵食の進行を防止するため、面的防護方式を推進し、砂浜の維持・保全を図る。	良好な自然景観に配慮しつつ、砂浜の維持に努める。また、水際線に藻場が存在するため、藻場に配慮した海岸整備を図る。	多様な海岸利用（海水浴、ウインドサーフィン等）に配慮した海岸整備を行う。	農地



海岸保全施設の整備内容一覧

NO.	海岸名	地区名	所管	管理者	要保全海岸 区域延長	規模	整備計画施設 の種類	海岸整備の方向性			受益地域
								防護面	環境面	利用面	
市町海岸地区					(m)	(m)					
02 0101	中谷海岸	なし	河川局	香川県	598	513	侵食対策に合わせて、海浜利用の促進に配慮した保全施設	海岸侵食の進行により、越波被害を発生させていることから、海岸侵食の防止と前浜の維持回復を図るため、面的防護方式による海岸整備を行う。	水際線に藻場が存在するため、藻場に配慮した海岸整備を図る。	多様な海岸利用（海水浴等）への配慮及び水際線や前浜へのアクセスの確保に努める。	住宅地
02 0201	脇元漁港海岸	なし	水産庁	さぬき市	640	640	高潮による被害の軽減を目指した保全施設	護岸天端高不足により、越波被害を発生させていることから、海岸侵食の防止と砂浜の維持回復を図るため、面的防護方式による海岸整備を行う。	良好な自然景観に配慮し、砂浜の維持に努める。	水際線や前浜へのアクセスの確保に努める。	住宅地、農地
02 0401	津田港海岸	西代地区	港湾局	香川県	1,844	610	高潮による被害の軽減を目指した保全施設	施設の老朽化が進んでいることから、高潮による被害の軽減を目指した保全施設の整備を行う。	隣接する天然海岸との景観に配慮する。また、水際線には藻場が存在するため、藻場に配慮した海岸整備を図る。	水際線や前浜へのアクセスの確保に努める。	住宅地、農地
02 0404	津田港海岸	津田地区	港湾局	香川県	390	390	高潮による被害の軽減を目指した保全施設	護岸天端高の不足により、浸水被害が発生する恐れがあることから、浸水の防止を図るため、海岸整備を行う。	景観に配慮した海岸整備を行う。	港湾利用の確保に努める。	住宅地、その他
02 0405	津田港海岸	汐田地区	港湾局	香川県	1,543	1,543	高潮による被害の軽減を目指した保全施設	施設の天端高不足により、浸水・越波被害を発生させていることから、浸水・越波の防止を図る。	景観に配慮した海岸整備を行う。	海岸利用に配慮した海岸整備を行う。	住宅地、農地
02 0601	吉見漁港海岸	なし	水産庁	さぬき市	390	166	高潮による被害の軽減を目指した保全施設	海岸侵食の進行により、越波・飛沫被害を発生させていることから、海岸侵食の防止と砂浜の維持回復を図る。	良好な自然景観に配慮し、砂浜の維持に努める。	多様な海岸利用（海水浴、釣り）への配慮及び水際線や前浜へのアクセスの確保に努める。	住宅地、その他
02 0901	江泊漁港海岸	なし	水産庁	さぬき市	278	278	高潮による被害の軽減を目指した保全施設	施設の天端高不足により、越波被害を発生させていることから、越波の防止を図る。	景観に配慮した海岸整備を行う。	海岸利用に配慮した海岸整備を行う。	住宅地
02 1001	曾根海岸	なし	河川局	香川県	320	317	護岸改良、離岸堤、養浜等	海岸侵食の進行により、越波被害が発生していることから、海岸侵食の防止と前浜の維持回復を図るため、面的防護方式による海岸整備を行う。	水際線に藻場、干潟が存在するため、藻場と干潟に配慮した海岸整備を図る。	多様な海岸利用（海水浴等）への配慮及び水際線や前浜へのアクセスの確保に努める。	住宅地
02 1101	猪塚港海岸	猪塚地区	港湾局	さぬき市	1,200	690	護岸、離岸堤	護岸天端高の不足により、越波被害が発生していることから、越波の防止と前浜の維持を図るため、面的防護方式による海岸整備を行う。	隣接する天然海岸との景観に配慮し、砂浜の維持に努める。また、水際線には藻場が存在するため、藻場に配慮した海岸整備を図る。	水際線や前浜へのアクセスの確保に努める。	住宅地、農地
02 1701	小田漁港海岸	なし	水産庁	さぬき市	295	284	高潮による被害の軽減を目指した保全施設	施設の天端高不足により、越波被害を発生させていることから、越波の防止を図る。	景観に配慮した海岸整備を行う。	海岸利用に配慮した海岸整備を行う。	住宅地
02 1901	小田浦漁港海岸	なし	水産庁	さぬき市	336	336	高潮による被害の軽減を目指した保全施設	施設の天端高不足により、越波被害を発生させていることから、越波の防止を図る。	景観に配慮した海岸整備を行う。	海岸利用に配慮した海岸整備を行う。	住宅地、農地
02 2101	苫張漁港海岸	なし	水産庁	さぬき市	220	220	高潮による被害の軽減を目指した保全施設	施設の天端高不足により、越波被害を発生させていることから、越波の防止を図る。	景観に配慮した海岸整備を行う。	海岸利用に配慮した海岸整備を行う。	住宅地、農地
02 2201	苫張海岸	なし	河川局	香川県	376	376	離岸堤、突堤、養浜等	既設護岸の老朽化、天端高さの不足及び海岸侵食の進行により、越波被害を発生させていることから、海岸侵食の防止と越波の防止を図るため、海岸整備を行う。	隣接する天然海岸との景観に配慮する。	多様な海岸利用（海水浴等）への配慮及び水際線や前浜へのアクセスの確保に努める。	住宅地
02 2601	長浜漁港海岸	なし	水産庁	さぬき市	229	229	高潮による被害の軽減を目指した保全施設	施設の天端高不足により、越波被害を発生させていることから、越波の防止を図る。	景観に配慮した海岸整備を行う。	海岸利用に配慮した海岸整備を行う。	その他
02 2701	長浜新開海岸	なし	河川局	香川県	1,113	1,113	護岸改良、突堤、養浜等	海岸侵食の進行により、越波被害を発生させていることから、海岸侵食の防止と砂浜の維持回復を図るため、面的防護方式による海岸整備を行う。また、耐震点検により、二次災害の危険性が指摘されていることから、耐震性の確保に努める。	水際線に藻場が存在するため、藻場に配慮した海岸整備を図る。	多様な海岸利用（海水浴等）への配慮及び水際線や前浜へのアクセスの確保に努める。	住宅地
02 2801	新開漁港海岸	なし	水産庁	さぬき市	329	329	高潮による被害の軽減を目指した保全施設	施設の天端高不足により、越波被害を発生させていることから、越波の防止を図る。	景観に配慮した海岸整備を行う。	海岸利用に配慮した海岸整備を行う。	住宅地、農地
02 3101	白方漁港海岸	なし	水産庁	さぬき市	638	577	高潮による被害の軽減を目指した保全施設	既存施設の機能不足のため、越波・越流被害への不安があることから、高潮による浸水防止を図る。	砂浜を有する良好な自然景観に配慮する。	多様な海岸利用（潮干狩り等）への配慮及び水際線や前浜へのアクセスの確保に努める。	住宅地
02 3601	室沖漁港海岸	なし	水産庁	さぬき市	500	500	高潮による被害の軽減を目指した保全施設	施設の天端高不足により、越波被害を発生させていることから、越波の防止を図る。	景観に配慮した海岸整備を行う。	海岸利用に配慮した海岸整備を行う。	住宅地、農地

海岸保全施設の整備内容一覧

NO.	海岸名	地区名	所管	管理者	要保全海岸 区域延長	規模	整備計画施設 の種類	海岸整備の方向性			受益地域
								防護面	環境面	利用面	
市町海岸地区					(m)	(m)					
02 3701	泊漁港海岸	なし	水産庁	さぬき市	491	491	高潮による被害の軽減を目指した保全施設	施設の天端高不足により、越波被害を発生させていることから、越波の防止を図る。	景観に配慮した海岸整備を行う。	海岸利用に配慮した海岸整備を行う。	住宅地、農地
02 3901	志度港海岸	塩屋地区	港湾局	香川県 さぬき市	1,247	487	高潮による被害の軽減を目指した保全施設	施設の天端高不足により、浸水被害を発生させていることから、浸水の防止を図る。	景観に配慮した海岸整備を行う。	港湾利用に配慮した海岸整備を行う。	住宅地、その他
02 3902	志度港海岸	寺町地区	港湾局	香川県	729	377	高潮による被害の軽減を目指した保全施設	施設の天端高不足により、浸水被害を発生させていることから、浸水の防止を図る。	景観に配慮した海岸整備を行う。	港湾利用に配慮した海岸整備を行う。	住宅地、その他
02 3903	志度港海岸	新町地区	港湾局	香川県	959	196	高潮による被害の軽減を目指した保全施設	施設の天端高不足により、浸水被害を発生させていることから、浸水の防止を図る。	景観に配慮した海岸整備を行う。	海岸利用に配慮した海岸整備を行う。	住宅地、その他
02 3904	志度港海岸	原浜地区	港湾局	香川県	559	82	高潮による被害の軽減を目指した保全施設	施設の天端高が不足している箇所の浸水被害の軽減を図る。	景観に配慮した海岸整備を行う。	海岸利用に配慮した海岸整備を行う。	住宅地、農地、その他
03 0101	原浜海岸	なし	河川局	香川県	561	560	護岸改良、突堤等	耐震点検により、二次災害の危険性が指摘されていることから、耐震性の確保に努め、高潮に対する機能が不足していることから、施設整備により海岸の保全を図る。	景観に配慮した海岸整備を行う。	多様な海岸利用（散策等）に配慮する。	住宅地
03 0201	房前漁港海岸	なし	水産庁	高松市	524	370	高潮による被害の軽減を目指した保全施設	施設の天端高不足により、越波被害を発生させていることから、越波の防止を図る。	景観に配慮した海岸整備を行う。	海岸利用に配慮した海岸整備を行う。	住宅地、農地、その他
03 0301	牟礼港海岸	塩屋地区	港湾局	香川県	807	600	砂浜の保全・回復を目指した保全施設	海岸侵食の進行により、越波被害を発生させていることから、海岸侵食の防止と砂浜の維持回復を図るため、面的防護方式による海岸整備を行う。	良好な水質、底質環境の保全を図るとともに、漂着ゴミ、不法投棄への対応を図る。また、水際線には藻場が存在するため、藻場に配慮した海岸整備を図る。	多様な海岸利用（海水浴等）への配慮及び水際線や前浜へのアクセスの確保に努める。	住宅地、工業地
03 0302	牟礼港海岸	川東地区	港湾局	香川県	373	157	高潮による被害の軽減を目指した保全施設	施設の天端高が不足している箇所の浸水被害の軽減を図る。	景観に配慮した海岸整備を行う。	海岸利用に配慮した海岸整備を行う。	住宅地、工業地
03 0303	牟礼港海岸	御殿地区	港湾局	香川県	1,349	518	高潮による被害の軽減を目指した保全施設	施設の天端高が不足している箇所の浸水被害の軽減を図る。	景観に配慮した海岸整備を行う。	海岸利用に配慮した海岸整備を行う。	住宅地、工業地
03 0701	高尻海岸	なし	河川局	香川県	420	420	潜堤、突堤、養浜等	海岸侵食の進行により、越波の恐れがあることから、海岸侵食の防止と砂浜の維持回復を図るため、面的防護方式による海岸整備を行う。	自然海浜保全地区に指定されている砂浜など良好な自然景観に配慮する。また、水際線の藻場の保全に配慮する。	多様な海岸利用（海水浴等）への配慮及び水際線や前浜へのアクセスの確保に努める。	住宅地、農地
03 0901	篠尾漁港海岸	なし	水産庁	高松市	323	190	高潮による被害の軽減を目指した保全施設	既存施設の機能不足のため、越波・越流被害への不安があることから、高潮による浸水防止を図る。	水際線に藻場（ガラモ）が存在するため、藻場に配慮した海岸整備を図る。	多様な海岸利用（潮干狩り等）への配慮及び水際線や前浜へのアクセスの確保に努める。	住宅地、農地、その他
03 1001	鎌野漁港海岸	なし	水産庁	高松市	772	647	高潮による被害の軽減を目指した保全施設	既存施設の老朽化のため、越波・越流被害への不安があることから、高潮による浸水防止及び砂浜の維持・回復を図るため、面的防護方式による海岸整備を行う。	良好な水質・底質環境や水際線の藻場に配慮する。併せて、海岸への車両の乗り入れに対応する。	多様な海岸利用（海水浴等）への配慮及び水際線や前浜へのアクセスの確保に努める。一方で、路上駐車対策として駐車場の整備等、周辺住民の生活環境に配慮する。	住宅地、農地、その他
03 1101	鎌野笹尾海岸	なし	河川局	香川県	540	300	高潮による被害の軽減及び砂浜の保全・回復を目指した保全施設	海岸侵食の進行により、越波被害を発生させていることから、海岸侵食の防止と砂浜の維持回復を図るため、面的防護方式による海岸整備を行う。	良好な自然景観や水際線の藻場に配慮した海岸の整備を図る。	多様な海岸利用（海水浴等）への配慮及び水際線や前浜へのアクセスの確保に努める。	住宅地
03 1201	竹居漁港海岸	なし	水産庁	高松市	945	704	高潮による被害の軽減を目指した保全施設	既存施設の老朽化のため、越波・越流被害への不安があることから、高潮による浸水防止及び砂浜の維持・回復を図るため、面的防護方式による海岸整備を行う。	水際線に藻場（アマモ）が存在するため、藻場に配慮した海岸整備を図るとともに、面的整備により護岸天端高の低減化を図り、良好な自然景観に配慮する。	多様な海岸利用（散策等）への配慮及び水際線や前浜へのアクセスの確保に努める。	住宅地、農地、その他
03 1301	江の浜漁港海岸	江の浜地区	水産庁	高松市	947	582	高潮による被害の軽減を目指した保全施設	既存施設の老朽化のため、越波・越流被害への不安があることから、高潮による浸水防止及び砂浜の維持・回復を図るため、面的防護方式による海岸整備を行う。併せて、飛砂・飛沫防止帯を設置し、周辺環境に配慮する。	水際線に藻場（アマモ）が存在するため、藻場に配慮した海岸整備を図るとともに、面的整備により護岸天端高の低減化を図り、良好な自然景観に配慮する。	多様な海岸利用（海水浴等）への配慮及び水際線や前浜へのアクセスの確保に努める。	住宅地、農地、その他
03 1302	江の浜漁港海岸	御殿地区	水産庁	高松市	275	240	高潮による被害の軽減を目指した保全施設	既存施設の機能不足のため、越波・越流被害への不安があることから、高潮による浸水防止及び砂浜の維持・回復を図るため、面的防護方式による海岸整備を行う。	水際線に藻場（アマモ）が存在するため、藻場に配慮した海岸整備を図る。併せて、良好な水質・底質環境の保全に努める。	多様な海岸利用（散策等）への配慮及び水際線や前浜へのアクセスの確保に努める。	住宅地、農地、その他
03 1401	庵治漁港海岸	なし	水産庁	高松市	2,771	2,771	高潮による被害の軽減を目指した保全施設	施設の天端高不足により、越波被害を発生させていることから、越波の防止を図る。	景観に配慮した海岸整備を行う。	海岸利用に配慮した海岸整備を行う。	住宅地、その他

海岸保全施設の整備内容一覧

NO.	海岸名	地区名	所管	管理者	要保全海岸 区域延長	規模	整備計画施設 の種類	海岸整備の方向性			受益地域
					(m)	(m)		防護面	環境面	利用面	
03 1501	庵治港海岸	船隠地区	港湾局	高松市	1,025	400	高潮による被害の軽減を目指した保全施設	施設の天端高不足により、越波被害を発生させていることから、越波の防止を図る。	景観に配慮した海岸整備を行う。	海岸利用に配慮した海岸整備を行う。	住宅地
03 1701	久通港海岸	久通地区	港湾局	高松市	1,420	1,030	護岸改良、胸壁	既存施設の機能不足のため、越波・越流被害への不安があることから、高潮による浸水防止を図る。	生息が確認されている貴重な動物（ハクセンシオマネキ）の保全や良好な水質・底質の保全に努める。	海岸へのアクセスに配慮して、水際線へのアクセスの確保に努める。	住宅地、工業地、その他
03 1801	立石港海岸	立石地区	港湾局	高松市	511	511	高潮による被害の軽減を目指した保全施設	施設の天端高不足により、越波被害を発生させていることから、越波の防止を図る。	景観に配慮した海岸整備を行う。	海岸利用に配慮した海岸整備を行う。	住宅地、農地
03 1901	石場港海岸	石場地区	港湾局	高松市	577	577	高潮による被害の軽減を目指した保全施設	施設の天端高不足により、越波被害を発生させていることから、越波の防止を図る。	景観に配慮した海岸整備を行う。	海岸利用に配慮した海岸整備を行う。	住宅地、農地
03 2201	浦生漁港海岸	なし	水産庁	高松市	1,047	1,047	高潮による被害の軽減を目指した保全施設	施設の天端高不足により、越波被害を発生させていることから、越波の防止を図る。	景観に配慮した海岸整備を行う。	海岸利用に配慮した海岸整備を行う。	住宅地、農地
03 2102	高松港海岸	屋島西地区	港湾局	香川県	1,778	1,778	高潮による被害の軽減を目指した保全施設	老朽化した海岸保全施設を補強し、波浪に対して安定な海浜の整備を行う。	周辺の自然景観（史跡・天然記念物屋島など）と調和の取れた整備を行う。また、水際線には藻場、干潟が存在するため、藻場、干潟に配慮した海岸整備を行う。	多様な海岸利用（散策等）への配慮及び水際線や前浜へのアクセスの確保に努める。	住宅地
03 2103	高松港海岸	渦元・浜北・子の浜地区	港湾局	香川県	2,446	2,235	高潮による被害の軽減を目指した保全施設	施設の天端高が不足している箇所の浸水被害の軽減を図る。	周辺の自然景観（史跡・天然記念物屋島など）と調和の取れた整備を行う。	海岸利用を配慮した海岸整備を行う。	住宅地
03 2104	高松港海岸	朝日地区	港湾局	香川県	10,019	5,301	高潮及び津波による被害の軽減を目指した保全施設	護岸の老朽化及び施設の天端高不足により背後地への浸水の恐れがあることから、老朽化及び高潮対策を図る。また地震及び津波に対して施設の更なる強化を図る。	景観に配慮した施設整備を図る。	港湾利用を配慮した海岸整備を行う。	工業地、住宅地
03 2105	高松港海岸	北浜・東浜地区	港湾局	香川県	1,613	1,613	高潮及び津波による被害の軽減を目指した保全施設	施設の天端高が不足している箇所の浸水被害の軽減を図る。また地震及び津波に対して施設の更なる強化を図る。	景観に配慮した海岸整備を行う。	港湾利用に配慮した海岸整備を行う。	住宅地、商業地
03 2106	高松港海岸	玉藻地区	港湾局	香川県	800	488	高潮及び津波による被害の軽減を目指した保全施設	施設の天端高が不足している箇所の浸水被害の軽減を図る。また地震及び津波に対して施設の更なる強化を図る。	景観に配慮した海岸整備を行う。	港湾利用に配慮した海岸整備を行う。	住宅地、商業地
03 2107	高松港海岸	西浜地区	港湾局	香川県	2,076	2,076	高潮による被害の軽減を目指した保全施設	施設の老朽化及び施設の天端高が不足している箇所から背後地への越波・浸水があるため、利用面に配慮しつつ、老朽化及び高潮対策を図る。	水質、底質環境の保全を図る。	海岸利用を増進するため、観光資源や他のレクリエーション施設（サンポート高松等）との連携を図りつつ、人々が憩い安らげる空間の形成を目指した整備を行う。	住宅地、工業地、商業地
03 2301	高松漁港海岸	なし	水産庁	高松市	3,967	3,133	高潮による被害の軽減を目指した保全施設	既存施設の機能不足のため、越波・越流被害への不安があることから、高潮による浸水防止を図る。	良好な自然景観への配慮に努める。	水際線へのアクセスの確保に努める。	住宅地
03 2108	高松港海岸	弦打地区	港湾局	香川県	4,227	872	高潮による被害の軽減を目指した保全施設	施設の天端高が不足している箇所の浸水被害の軽減を図る。また、施設の老朽化により背後地（道路）の土砂吸出しを受けていることから、護岸改良等による施設整備を行う。	景観に配慮した施設整備を図る。	港湾利用に配慮した施設整備を図る。	住宅地、工業地
03 2109	高松港海岸	香西地区	港湾局	香川県	6,952	2,936	高潮による被害の軽減を目指した保全施設	施設の天端高が不足している箇所の浸水被害の軽減を図る。	景観に配慮した海岸整備を行う。	海岸利用に配慮した海岸整備を行う。	住宅地、工業地、その他
03 2110	高松港海岸	神在地区	港湾局	香川県	1,362	1,362	高潮による被害の軽減を目指した保全施設	施設の天端高が不足している箇所の浸水被害の軽減を図り、前浜の侵食や護岸の老朽化により背後地への被害が懸念される箇所については、前浜の回復と面的防護方式による海岸整備を行う。	水際線の藻場や背後地の文化財（防主山古墳）の保全に配慮した整備を行う。また、親水空間を最大限に活かした海岸景観の創造を行う。	多様な海岸利用（海水浴等）への配慮及び水際線や前浜へのアクセス確保に努める。	住宅地
03 2111	高松港海岸	生島地区	港湾局	香川県	3,733	1,006	高潮による被害の軽減を目指した保全施設	施設の天端高が不足している箇所の浸水被害の軽減を図る。また、老朽化の進行による越波被害が懸念される箇所の整備を行う。	周辺の自然景観と調和の取れた整備を行う。また、水際線に藻場・干潟が存在するため、それらに配慮した海岸整備を行う。	多様な海岸利用（海水浴等）への配慮及び水際線や前浜へのアクセスに努める。	住宅地、その他
03 2401	亀水漁港海岸	なし	水産庁	高松市	1,760	838	高潮による被害の軽減を目指した保全施設	既存施設の機能不足のため、越波・越流被害への不安があることから、高潮による浸水防止を図る。	干潟や良好な自然景観への配慮に努める。	水際線へのアクセスの確保に努める。	住宅地
03 2501	大島海岸	なし	河川局	香川県	651	651	護岸改良、突堤、養浜等	海岸侵食の進行により、越波被害が発生していることから、海岸侵食の防止と前浜の維持回復を図るため、面的防護方式による海岸整備を行う。	周辺には藻場が存在するため、藻場に配慮した海岸の整備を図る。また、良好な自然景観や良好な水質・底質環境の保全に努める。	水際線や前浜へのアクセスの確保に努める。	住宅地、その他

海岸保全施設の整備内容一覧

NO.	海岸名	地区名	所管	管理者	要保全海岸 区域延長	規模	整備計画施設 の種類	海岸整備の方向性			受益地域
					(m)	(m)		防護面	環境面	利用面	
03 2601	大島港海岸	大島地区	港湾局	高松市	648	340	護岸改良、離岸堤	既存施設の機能不足・老朽化のため、越波・越流被害への不安があることから、高潮による浸水防止として面的防護方式による海岸整備を行う。	水際線の藻場や良好な水質・底質の保全に努める。併せて、面的整備により護岸天端高の低減を図り、良好な自然景観に配慮する。	多様な海岸利用（散策等）への配慮及び水際線や前浜へのアクセスの確保に努める。	住宅地、農地、その他
03 2801	男木漁港海岸	なし	水産庁	高松市	220	220	高潮による被害の軽減を目指した保全施設	施設の天端高不足により、越波被害を発生させていることから、越波の防止を図る。	景観に配慮した海岸整備を行う。	海岸利用に配慮した海岸整備を行う。	住宅地
03 2901	男木港海岸	段畑地区	港湾局	高松市	672	378	高潮による被害の軽減を目指した保全施設	施設の天端高不足により、越波被害を発生させていることから、越波の防止を図る。	景観に配慮した海岸整備を行う。	海岸利用に配慮した海岸整備を行う。	住宅地
03 3101	女木港海岸	東ノ口地区	港湾局	高松市	1,460	1,209	高潮による被害の軽減を目指した保全施設	施設の天端高不足により、越波被害を発生させていることから、越波の防止を図る。	景観に配慮した海岸整備を行う。	海岸利用に配慮した海岸整備を行う。	住宅地
03 3301	西浦漁港海岸	なし	水産庁	高松市	411	218	高潮による被害の軽減を目指した保全施設	既存施設の機能不足のため、越波・越流被害への不安があることから、高潮による浸水防止を図る。	良好な自然景観（夕陽百選：女木島）への配慮に努める。	水際線へのアクセスの確保に努める。	住宅地
04 0101	木沢港海岸	なし	港湾局	坂出市	1,957	1,957	高潮による被害の軽減を目指した保全施設	施設の天端高不足により、越波被害を発生させていることから、越波の防止を図る。	景観に配慮した海岸整備を行う。	海岸利用に配慮した海岸整備を行う。	住宅地、農地
04 0201	乃生漁港海岸	なし	水産庁	坂出市	2,813	2,698	高潮による被害の軽減を目指した保全施設	施設の天端高不足により、越波被害を発生させていることから、越波の防止を図る。	景観に配慮した海岸整備を行う。	海岸利用に配慮した海岸整備を行う。	住宅地、農地
04 0401	坂出港海岸	地区18	港湾局	坂出市	141	141	高潮による被害の軽減を目指した保全施設	施設の天端高不足により、越波被害を発生させていることから、越波の防止を図る。	景観に配慮した海岸整備を行う。	海岸利用に配慮した海岸整備を行う。	住宅地、農地
04 0402	坂出港海岸	地区17	港湾局	坂出市	382	382	高潮による被害の軽減を目指した保全施設	施設の天端高不足により、越波被害を発生させていることから、越波の防止を図る。	景観に配慮した海岸整備を行う。	海岸利用に配慮した海岸整備を行う。	工業地、その他
04 0404	坂出港海岸	地区15	港湾局	坂出市	1,444	1,444	高潮による被害の軽減を目指した保全施設	施設の天端高不足により、越波被害を発生させていることから、越波の防止を図る。	景観に配慮した海岸整備を行う。	海岸利用に配慮した海岸整備を行う。	工業地、その他
04 0405	坂出港海岸	地区14	港湾局	坂出市	615	615	高潮による被害の軽減を目指した保全施設	施設の天端高不足により、越波被害を発生させていることから、越波の防止を図る。	景観に配慮した海岸整備を行う。	海岸利用に配慮した海岸整備を行う。	工業地、その他
04 0406	坂出港海岸	地区13	港湾局	坂出市	2,175	1,132	高潮による被害の軽減を目指した保全施設	施設の天端高不足により、越波被害を発生させていることから、越波の防止を図る。	景観に配慮した海岸整備を行う。	海岸利用に配慮した海岸整備を行う。	住宅地、農地
04 0407	坂出港海岸	地区12	港湾局	坂出市	2,463	2,463	高潮による被害の軽減を目指した保全施設	施設の天端高不足により、越波被害を発生させていることから、越波の防止を図る。	景観に配慮した海岸整備を行う。	海岸利用に配慮した海岸整備を行う。	工業地、住宅地
04 0408	坂出港海岸	地区11	港湾局	坂出市	1,472	743	高潮による被害の軽減を目指した保全施設	施設の天端高不足により、越波被害を発生させていることから、越波の防止を図る。	景観に配慮した海岸整備を行う。	海岸利用に配慮した海岸整備を行う。	住宅地
04 0409	坂出港海岸	地区10	港湾局	坂出市	404	404	高潮による被害の軽減を目指した保全施設	施設の天端高不足により、越波被害を発生させていることから、越波の防止を図る。	景観に配慮した海岸整備を行う。	海岸利用に配慮した海岸整備を行う。	工業地
04 0410	坂出港海岸	地区9	港湾局	坂出市	996	631	高潮による被害の軽減を目指した保全施設	施設の天端高不足により、越波被害を発生させていることから、越波の防止を図る。	景観に配慮した海岸整備を行う。	海岸利用に配慮した海岸整備を行う。	工業地、住宅地
04 0412	坂出港海岸	地区2	港湾局	坂出市	343	343	高潮による被害の軽減を目指した保全施設	施設の天端高不足により、越波被害を発生させていることから、越波の防止を図る。	景観に配慮した海岸整備を行う。	海岸利用に配慮した海岸整備を行う。	住宅地
04 0413	坂出港海岸	地区1	港湾局	坂出市	371	371	高潮による被害の軽減を目指した保全施設	施設の天端高不足により、越波被害を発生させていることから、越波の防止を図る。	景観に配慮した海岸整備を行う。	海岸利用に配慮した海岸整備を行う。	工業地
04 0501	御供所漁港海岸	なし	水産庁	坂出市	305	305	高潮による被害の軽減を目指した保全施設	施設の天端高不足により、越波被害を発生させていることから、越波の防止を図る。	景観に配慮した海岸整備を行う。	海岸利用に配慮した海岸整備を行う。	工業地

海岸保全施設の整備内容一覧

NO.	海岸名	地区名	所管	管理者	要保全海岸 区域延長	規模	整備計画施設 の種類	海岸整備の方向性			受益地域
					(m)	(m)		防護面	環境面	利用面	
04 0601	東浦漁港海岸	なし	水産庁	坂出市	650	650	高潮による被害の軽減を目指した保全施設	施設の天端高不足により、越波被害を発生させていることから、越波の防止を図る。	景観に配慮した海岸整備を行う。	海岸利用に配慮した海岸整備を行う。	住宅地
04 0701	西浦漁港海岸	なし	水産庁	坂出市	1,049	762	高潮による被害の軽減を目指した保全施設	施設の天端高不足により、越波被害を発生させていることから、越波の防止を図る。	景観に配慮した海岸整備を行う。	海岸利用に配慮した海岸整備を行う。	住宅地
04 1101	岩黒漁港海岸	なし	水産庁	坂出市	112	112	高潮による被害の軽減を目指した保全施設	施設の天端高不足により、越波被害を発生させていることから、越波の防止を図る。	景観に配慮した海岸整備を行う。	海岸利用に配慮した海岸整備を行う。	住宅地
04 1201	櫃石漁港海岸	なし	水産庁	坂出市	701	701	高潮による被害の軽減を目指した保全施設	施設の天端高不足により、越波被害を発生させていることから、越波の防止を図る。	景観に配慮した海岸整備を行う。	海岸利用に配慮した海岸整備を行う。	住宅地
04 1301	与島港海岸	地区9	港湾局	坂出市	503	223	高潮による被害の軽減を目指した保全施設	施設の天端高不足により、越波被害を発生させていることから、越波の防止を図る。	景観に配慮した海岸整備を行う。	海岸利用に配慮した海岸整備を行う。	住宅地
04 1302	与島港海岸	地区10	港湾局	坂出市	305	305	高潮による被害の軽減を目指した保全施設	施設の天端高不足により、越波被害を発生させていることから、越波の防止を図る。	景観に配慮した海岸整備を行う。	海岸利用に配慮した海岸整備を行う。	住宅地
04 1303	与島港海岸	地区11	港湾局	坂出市	120	120	高潮による被害の軽減を目指した保全施設	施設の天端高不足により、越波被害を発生させていることから、越波の防止を図る。	景観に配慮した海岸整備を行う。	海岸利用に配慮した海岸整備を行う。	住宅地
04 1304	与島港海岸	地区6	港湾局	坂出市	692	692	高潮による被害の軽減を目指した保全施設	施設の天端高不足により、越波被害を発生させていることから、越波の防止を図る。	景観に配慮した海岸整備を行う。	海岸利用に配慮した海岸整備を行う。	住宅地、その他
04 1305	与島港海岸	地区7	港湾局	坂出市	288	288	高潮による被害の軽減を目指した保全施設	施設の天端高不足により、越波被害を発生させていることから、越波の防止を図る。	景観に配慮した海岸整備を行う。	海岸利用に配慮した海岸整備を行う。	商業地
04 1306	与島港海岸	地区17	港湾局	坂出市	766	766	高潮による被害の軽減を目指した保全施設	施設の天端高不足により、越波被害を発生させていることから、越波の防止を図る。	景観に配慮した海岸整備を行う。	海岸利用に配慮した海岸整備を行う。	住宅地、その他
05 0201	北浦漁港海岸	なし	水産庁	宇多津町	795	744	高潮による被害の軽減を目指した保全施設	施設の天端高不足により、越波被害を発生させていることから、越波の防止を図る。	景観に配慮した海岸整備を行う。	海岸利用に配慮した海岸整備を行う。	住宅地
05 0301	宇多津港海岸	北浦地区	港湾局	香川県	866	800	高潮による被害の軽減を目指した保全施設	高潮に対する機能が不足していることから、施設整備により海岸の保全を図る。	水際線には藻場が存在するため、藻場の保全に配慮した海岸の整備を図る。	海岸利用に配慮した海岸整備を行う。	住宅地、商業地、工業地
05 0302	宇多津港海岸	宇夫階地区	港湾局	香川県	2,725	2,350	高潮による被害の軽減を目指した保全施設	高潮に対する機能が不足していることから、施設整備により海岸の保全を図る。	水際線には藻場が存在するため、藻場の保全に配慮した海岸の整備を図る。	観光資源や他のレクリエーション施設（臨海公園等）との連携を図るため、多様な海岸利用への配慮及び水際線までのアクセスの確保に努める。	住宅地、商業地、工業地
06 0101	宇多津港海岸	土器地区	港湾局	香川県	2,169	500	高潮による被害の軽減を目指した保全施設	高潮に対する機能が不足していることから、施設整備により海岸の保全を図る。	水質・底質の保全に配慮した海岸の整備を図る。	海岸利用に配慮した海岸整備を行う。	住宅地、商業地、工業地
06 0201	丸亀港海岸	富士見地区	港湾局	香川県	5,129	3,364	高潮による被害の軽減を目指した保全施設	冬期風浪、台風及び高潮時には、背後地に越波による被害を及ぼしているため、施設整備により背後地の防護を図る。また、一部既設護岸においては老朽化に伴い、背後地に越波による被害を及ぼしているため、改良し被害を低減させる。	景観に配慮した海岸整備を図る。	港湾利用に配慮した施設整備を図る。	住宅地、商業地、工業地
06 0202	丸亀港海岸	蓬萊地区	港湾局	香川県丸亀市	6,436	5,061	高潮による被害の軽減を目指した保全施設	冬期風浪、台風及び高潮時には、背後地に越波による被害を及ぼしているため、施設整備により背後地の防護を図る。	水際線に藻場が存在するため、藻場に配慮した海岸の整備を図る。	観光資源や他のレクリエーション施設（海浜公園等）との連携を図る。	住宅地、商業地、工業地
06 0203	丸亀港海岸	昭和地区	港湾局河	香川県丸亀市	4,431	3,571	高潮による被害の軽減を目指した保全施設	冬期風浪、台風及び高潮時には、背後地に越波・浸水による被害を及ぼしているため、施設整備により背後地の防護を図る。	景観や藻場に配慮した海岸整備を図る。	港湾利用に配慮した施設整備を図る。	工業地
06 0301	中津豊原海岸	なし	河川局	香川県	1,550	620	緩傾斜護岸、突堤、養浜等	前浜の維持回復を図る。	水際線には藻場・干潟が存在するため、藻場・干潟の保全に配慮した海岸整備を図る。	多様な海岸利用（海水浴等）への配慮した砂浜の回復を図る。	住宅地、農地、その他

海岸保全施設の整備内容一覧

NO.	海岸名	地区名	所管	管理者	要保全海岸 区域延長	規模	整備計画施設 の種類	海岸整備の方向性			受益地域
					(m)	(m)		防護面	環境面	利用面	
06 0701	本島港海岸	港その1	港湾局	丸亀市	774	195	高潮による被害の軽減を目指した保全施設	施設の天端高不足により、越波被害を発生させていることから、越波の防止を図る。	景観に配慮した海岸整備を行う。	海岸利用に配慮した海岸整備を行う。	その他
06 0702	本島港海岸	港その2	港湾局	丸亀市	1,704	1,038	高潮による被害の軽減を目指した保全施設	施設の天端高不足により、越波被害を発生させていることから、越波の防止を図る。	景観に配慮した海岸整備を行う。	海岸利用に配慮した海岸整備を行う。	住宅地、その他
06 0703	本島港海岸	港その3	港湾局	丸亀市	1,385	1,200	高潮による被害の軽減を目指した保全施設	施設の天端高不足により、越波被害を発生させていることから、越波の防止を図る。	景観に配慮した海岸整備を行う。	海岸利用に配慮した海岸整備を行う。	住宅地、その他
06 1001	生ノ浜海岸	なし	河川局	香川県	550	488	高潮による被害の軽減を目指した保全施設	施設の天端高不足により、越波被害を発生させていることから、越波の防止を図る。	景観に配慮した海岸整備を行う。	海岸利用に配慮した海岸整備を行う。	住宅地、農地
06 1101	尻浜海岸	なし	河川局	香川県	524	461	高潮による被害の軽減を目指した保全施設	施設の天端高不足により、越波被害を発生させていることから、越波の防止を図る。	景観に配慮した海岸整備を行う。	海岸利用に配慮した海岸整備を行う。	住宅地、農地
06 1301	福田漁港海岸	なし	水産庁	丸亀市	373	373	高潮による被害の軽減を目指した保全施設	施設の天端高不足により、越波被害を発生させていることから、越波の防止を図る。	景観に配慮した海岸整備を行う。	海岸利用に配慮した海岸整備を行う。	その他
06 1401	大浦港海岸	浜辺地区	港湾局	丸亀市	1,489	1,370	高潮による被害の軽減を目指した保全施設	施設の天端高不足により、越波被害を発生させていることから、越波の防止を図る。	景観に配慮した海岸整備を行う。	海岸利用に配慮した海岸整備を行う。	住宅地、農地
06 1501	屋釜海岸	なし	農振局	香川県	620	422	護岸、突堤、潜堤、養浜	海岸侵食の進行により、越波被害を発生させていることから、海岸侵食の防止と前浜の維持回復を図るため、面的防護方式による海岸整備を行う。	瀬戸内海国立公園内の塩飽諸島に位置するため、自然景観に配慮した海岸の整備を図る。	多様な海岸利用（海水浴等）への配慮及び水際線や前浜へのアクセスの確保に努める。	住宅地、農地
06 1801	笠島漁港海岸	なし	水産庁	丸亀市	436	436	高潮による被害の軽減を目指した保全施設	既存施設の機能不足（天端高不足）のため、越波・越流被害への不安があることから、高潮による浸水防止を図る。	良好な自然景観への配慮に努める。	海岸利用に配慮した施設整備を図る。	住宅地
06 2001	里浦港海岸	なし	港湾局	丸亀市	600	480	高潮による被害の軽減を目指した保全施設	施設の天端高不足により、越波被害を発生させていることから、越波の防止を図る。	景観に配慮した海岸整備を行う。	海岸利用に配慮した海岸整備を行う。	その他、住宅地
06 2201	小浦港海岸	港地区	港湾局	丸亀市	572	255	高潮による被害の軽減を目指した保全施設	施設の天端高不足により、越波被害を発生させていることから、越波の防止を図る。	景観に配慮した海岸整備を行う。	海岸利用に配慮した海岸整備を行う。	その他、住宅地
06 2601	江ノ浦港海岸	港その1	港湾局	丸亀市	1,130	1,045	高潮による被害の軽減を目指した保全施設	施設の天端高不足により、越波被害を発生させていることから、越波の防止を図る。	景観に配慮した海岸整備を行う。	海岸利用に配慮した海岸整備を行う。	住宅地、農地、その他
06 2602	江ノ浦港海岸	港その2	港湾局	丸亀市	1,067	340	高潮による被害の軽減を目指した保全施設	施設の天端高不足により、越波被害を発生させていることから、越波の防止を図る。	景観に配慮した海岸整備を行う。	海岸利用に配慮した海岸整備を行う。	住宅地、農地、その他
06 2701	甲路海岸	なし	河川局	香川県	1,012	1,012	高潮による被害の軽減を目指した保全施設	老朽化した既設護岸を補強し、冬期風浪及び台風時の越波による被害の軽減を目指した施設整備を行い、背後地を防護する。	隣接する良好な自然景観（エンド鼻など）に配慮する。	海岸利用に配慮した施設整備を図る。	住宅地、山林
06 2801	甲路漁港海岸	なし	水産庁	丸亀市	459	459	高潮による被害の軽減を目指した保全施設	施設の天端高不足により、越波被害を発生させていることから、越波の防止を図る。	景観に配慮した海岸整備を行う。	海岸利用に配慮した海岸整備を行う。	住宅地、その他
06 2901	青木港海岸	市井地区	港湾局	丸亀市	765	765	高潮による被害の軽減を目指した保全施設	施設の天端高不足により、越波被害を発生させていることから、越波の防止を図る。	景観に配慮した海岸整備を行う。	海岸利用に配慮した海岸整備を行う。	住宅地、その他
06 2902	青木港海岸	青木地区	港湾局	丸亀市	760	760	高潮による被害の軽減を目指した保全施設	施設の天端高不足により、越波被害を発生させていることから、越波の防止を図る。	景観に配慮した海岸整備を行う。	海岸利用に配慮した海岸整備を行う。	住宅地、その他
06 3101	茂浦漁港海岸	なし	水産庁	丸亀市	578	578	高潮による被害の軽減を目指した保全施設	施設の天端高不足により、越波被害を発生させていることから、越波の防止を図る。	景観に配慮した海岸整備を行う。	海岸利用に配慮した海岸整備を行う。	住宅地、農地
06 3401	手島港海岸	港地区	港湾局	丸亀市	794	500	高潮による被害の軽減を目指した保全施設	施設の天端高不足により、越波被害を発生させていることから、越波の防止を図る。	景観に配慮した海岸整備を行う。	海岸利用に配慮した海岸整備を行う。	農地



海岸保全施設の整備内容一覧

NO.	海岸名	地区名	所管	管理者	要保全海岸 区域延長	規模	整備計画施設 の種類	海岸整備の方向性			受益地域
								防護面	環境面	利用面	
市町海岸地区					(m)	(m)					
06 3701	小手島漁港海岸	なし	水産庁	丸亀市	743	743	高潮による被害の軽減を目指した保全施設	施設の天端高不足により、越波被害を発生させていることから、越波の防止を図る。	景観に配慮した海岸整備を行う。	海岸利用に配慮した海岸整備を行う。	住宅地、その他
07 0101	多度津港海岸	多度津東地区	港湾局	香川県 多度津町	3,795	1,410	高潮による被害の軽減を目指した保全施設	冬期風浪、台風及び高潮時には、背後地に浸水・越波による被害を及ぼしているため、施設整備により背後地の防護を図る。	景観に配慮した海岸整備を図る。	港湾利用に配慮した施設整備を図る。	住宅地、商業地、工業地
07 0102	多度津港海岸	多度津西地区	港湾局	香川県 多度津町	5,408	1,793	高潮による被害の軽減を目指した保全施設	冬期風浪、台風及び高潮時には、背後地に浸水・越波による被害を及ぼしているため、施設整備により背後地の防護を図る。	景観に配慮した海岸整備を図る。	港湾利用に配慮した施設整備を図る。	住宅地、商業地、工業地
07 0201	東白方海岸	なし	河川局	香川県	405	405	砂浜の保全・回復を目指した保全施設	海岸侵食の防止と前浜の維持回復を図るため、面的防護方式による海岸整備を行う。	良好な海岸景観に配慮した海岸の整備を図る。また、水際線に藻場が存在するため、藻場に配慮した海岸整備を図る。	多様な海岸利用（海水浴等）への配慮及び水際線や前浜へのアクセスの確保に努める。	住宅地
07 0301	白方漁港海岸	なし	水産庁	多度津町	508	508	高潮による被害の軽減を目指した保全施設	護岸天端高の不足により、越波・飛沫被害を発生させていることから、海岸侵食の防止と砂浜の維持回復を図る。	良好な自然景観に配慮し、砂浜の維持に努める。また、水際線に干潟が存在するため、干潟に配慮した海岸の整備を図る。	多様な海岸利用（海水浴、釣り）への配慮及び水際線や前浜へのアクセスの確保に努める。	住宅地、農地
07 0401	西白方海岸	なし	河川局	香川県	588	588	高潮による被害の軽減及び砂浜の保全・回復を目指した保全施設	既設護岸の老朽化、天端高さの不足及び海岸侵食の進行により、越波被害が発生していることから、海岸侵食の防止を図るため、面的防護方式による海岸整備を行う。	背後地の貴重な植物（クロマツ林）の保全に配慮する。また、良好な自然景観（海岸寺など）や水際線の藻場・干潟に配慮した海岸の整備を図る。	多様な海岸利用（海水浴等）への配慮及び水際線や前浜へのアクセスの確保に努める。	住宅地
07 0601	見立港海岸	浜地区	港湾局	多度津町	1,416	665	護岸改良、消波工、離岸堤	施設の天端高不足により、越波被害を発生させていることから、越波の防止と砂浜の維持を図るため、面的防護方式による海岸整備を行う。	良好な自然景観に配慮する。また、水際線に藻場が存在するため、藻場に配慮した海岸の整備を図る。	多様な海岸利用（海水浴等）への配慮及び水際線や前浜へのアクセスの確保に努める。	住宅地、農地
07 0701	高見板持海岸	なし	農振局	香川県	705	45	護岸改修	波浪及び既設護岸の老朽化により、越波被害を発生させていることから、背後地の侵食防止を図るため、護岸の改修を行う。	瀬戸内海国立公園内の塩飽諸島に位置するため、自然景観に配慮した海岸の整備を図る。	堤防上は管理用道路となっており、通作はもとより島内の基幹道路となっているため、散策等の日常的な利用に配慮する。	農地、その他
07 0801	高見港海岸	浜ノ浦地区	港湾局	多度津町	3,262	1,898	護岸改良、突堤	施設の天端高不足により、越波被害を発生させていることから、越波の防止を図る。併せて、砂浜の保全に努める。	良好な自然景観に配慮し、砂浜の維持に努める。また、水際線には藻場が存在するため、藻場に配慮した海岸の整備を図る。	水際線や前浜へのアクセスの確保に努める。	住宅地、農地
07 1001	佐柳港海岸	本浦・長崎地区	港湾局	多度津町	3,820	2,423	護岸改良、離岸堤	施設の天端高不足により、越波被害を発生させていることから、越波の防止と砂浜の維持を図るため、面的防護方式による海岸整備を行う。	良好な自然景観に配慮し、砂浜の維持に努める。また、水際線の藻場、干潟に配慮した海岸の整備を図る。	水際線や前浜へのアクセスの確保に努める。	住宅地、その他
07 1101	長崎浦海岸	なし	農振局	香川県	1,474	1,421	波返工	既存施設の天端高不足及び海岸侵食の進行により、頻繁に越波が生じて農作物に被害が発生しているため、越波防止対策を図る。また、堤防上は町道となっており、通作はもとより島内の基幹道路となっているため、通行の安全を確保する。	藻場の保全に配慮した海岸整備を行う。	散策等の日常的な利用に配慮する。	農地、その他
08 0101	大見海岸	なし	農振局	香川県	780	203	護岸改良	既設護岸の老朽化、天端高さの不足により、越波被害が発生していることから、施設の老朽化への対応と越波の防止を図る。	良好な自然景観に配慮する。また、水際線に藻場が存在するため、藻場に配慮した海岸の整備を図る。	水際線や前浜へのアクセスの確保に努める。	農地、住宅地、その他
08 0301	詫間港海岸	水出地区	港湾局	香川県	3,637	2,570	高潮による被害の軽減を目指した保全施設	施設の老朽化への対応を図る。	漂着ゴミ、不法投棄への対応を図る。	海岸利用に配慮した施設整備を行うとともに、マナー向上のための対応を図る。	住宅地、工業地
08 0302	詫間港海岸	経面地区	港湾局	香川県	5,768	1,907	高潮による被害の軽減を目指した保全施設	・ 施設の天端高不足により、浸水被害を発生させていることから浸水の防止を図る。 ・ 施設の老朽化への対応を図る。また、地震時の液状化への対応を図る。	・ 景観に配慮した海岸整備を図る。 ・ 貴重な植物（アッケシソウ）の保全に努める。また、漂着ゴミ、不法投棄への対応を図る。	・ 港湾利用に配慮した海岸整備を行う。 ・ 海岸利用に配慮した施設整備を行うとともに、マナー向上のための対応を図る。	工業地、農地、住宅地、商業地
08 0303	詫間港海岸	浜田地区	港湾局	香川県	4,124	1,200	高潮による被害の軽減を目指した保全施設	・ 施設の天端高不足により、浸水被害を発生させていることから浸水の防止を図る。 ・ 施設の老朽化への対応を図る。	・ 景観に配慮した海岸整備を図る。 ・ 漂着ゴミ、不法投棄への対応を図る。	・ 港湾利用に配慮した海岸整備を行う。 ・ 海岸利用に配慮した施設整備を行うとともに、マナー向上のための対応を図る。	工業地、農地、住宅地、商業地
08 0304	詫間港海岸	高谷地区	港湾局	香川県 三豊市	1,851	714	高潮による被害の軽減を目指した保全施設	施設の天端高不足により、浸水被害を発生させていることから、浸水の防止を図る。	景観に配慮した海岸整備を行う。	海岸利用に配慮した海岸整備を行う。	住宅地
08 0305	詫間港海岸	香田地区	港湾局	香川県	3,166	2,254	高潮による被害の軽減を目指した保全施設	現状では浸水・越波に対して不安であるため、機能不足への対応を図る。	水際線の藻場の保全に配慮する。また、漂着ゴミ、不法投棄への対応を図る。	海岸利用に配慮した施設整備を行うとともに、マナー向上のための対応を図る。	住宅地、工業地、農地
08 0401	楠浜海岸	なし	河川局	香川県	805	300	砂浜の保全・回復を目指した保全施設	天然護岸（もろい岩礁）の侵食を防止するため、海岸整備を行う。	水際線に藻場、干潟が存在するため、藻場と干潟の保全に配慮した海岸整備を図る。また、良好な海岸景観を維持する。	多様な海岸利用（海水浴、釣り等）への配慮及び水際線や前浜へのアクセスの確保に努める。	住宅地、その他
08 0801	積海岸	なし	河川局	香川県	487	213	高潮による被害の軽減を目指した保全施設	海岸侵食を防止し、越波被害の軽減を図る。	水際線に藻場、干潟が存在するため、藻場と干潟の保全に配慮した海岸整備を図る。	文化資源（稲荷神社）と調和した海岸整備に努める。	住宅地、その他



海岸保全施設の整備内容一覧

NO.	海岸名	地区名	所管	管理者	要保全海岸 区域延長	規模	整備計画施設 の種類	海岸整備の方向性			受益地域
								防護面	環境面	利用面	
市町海岸地区					(m)	(m)					
08 0901	積漁港海岸	なし	水産庁	三豊市	448	448	高潮による被害の軽減を目指した保全施設	施設の天端高不足により、越波被害を発生させていることから、越波の防止を図る。	景観に配慮した海岸整備を行う。	海岸利用に配慮した海岸整備を行う。	住宅地、農地
08 1101	箱海岸	なし	農振局	香川県	466	70	護岸補修	施設の一部が崩壊・破損しており、このまま放置すれば増破して海岸侵食が進行することから、施設の維持補修により海岸侵食防止を図る。	藻場や文化財（箱遺跡）の保全に配慮した海岸整備を行う。	多様な海岸利用（釣り等）に配慮しつつ、水際線や前浜へのアクセスの確保に努める。	農地
08 1301	箱浦港海岸	本郷地区	港湾局	三豊市	1,074	700	護岸改良、突堤、養浜等	海岸侵食を防止し、砂浜の維持回復を図る。また、耐震点検により、二次災害の危険性が指摘されていることから、耐震性の確保に努める。浸水防止への対応を図る。	水際線に藻場、干潟が存在するため、藻場と干潟の保全に配慮した海岸整備を図る。漂着ゴミ、不法投棄への対応に努める。	水際線や前浜へのアクセスの確保に努める。	住宅地、その他
08 1302	箱浦港海岸	箱浦地区	港湾局	三豊市	125	125	護岸改良	施設の天端高不足により、越波・浸水被害を発生させていることから、越波の防止を図る。併せて、砂浜の保全を図る。	隣接の天然海岸との景観に配慮し、砂浜の維持に努める。また、水際線には藻場が存在するため、藻場に配慮した海岸の整備を図る。	水際線や前浜へのアクセスの確保に努める。	住宅地、その他
08 1401	室浜漁港海岸	なし	水産庁	三豊市	319	319	高潮による被害の軽減を目指した保全施設	施設の天端高不足により、越波被害を発生させていることから、越波の防止を図る。	景観に配慮した海岸整備を行う。	海岸利用に配慮した海岸整備を行う。	住宅地
08 1601	本村漁港海岸	なし	水産庁	三豊市	486	486	高潮による被害の軽減を目指した保全施設	施設の天端高不足により、越波被害を発生させていることから、越波の防止を図る。	景観に配慮した海岸整備を行う。	海岸利用に配慮した海岸整備を行う。	住宅地
08 1701	志々島港海岸	志々島地区	港湾局	三豊市	1,044	653	護岸改良	施設の天端高不足により、越波被害を発生させていることから、越波の防止を図る。併せて、砂浜の保全に努める。	良好な自然景観に配慮し、砂浜の維持に努める。	水際線や前浜へのアクセスの確保に努める。	住宅地、その他
08 1901	船隠港海岸	船隠地区	港湾局	三豊市	639	639	護岸改良	施設の天端高不足により、越波被害を発生させていることから、越波の防止を図る。併せて、砂浜の保全に努める。	良好な自然景観や文化財（東風浜遺跡・東風浜古墳）の保全に配慮し、砂浜の維持に努める。また、水際線の藻場に配慮した海岸の整備を図る。	水際線や前浜へのアクセスの確保に努める。	住宅地、農地
08 2201	上新田漁港海岸	なし	水産庁	三豊市	633	633	高潮による被害の軽減を目指した保全施設	施設の天端高不足により、越波被害を発生させていることから、越波の防止を図る。	景観に配慮した海岸整備を行う。	海岸利用に配慮した海岸整備を行う。	住宅地
08 2501	栗島港海岸	渦満地区	港湾局	三豊市	536	536	高潮による被害の軽減を目指した保全施設	施設の天端高不足により、越波被害を発生させていることから、越波の防止を図る。	景観に配慮した海岸整備を行う。	海岸利用に配慮した海岸整備を行う。	住宅地
08 2801	栗島西港海岸	東風浜地区	港湾局	三豊市	977	741	護岸改良	施設の天端高不足により、越波被害を発生させていることから、越波の防止を図る。併せて、砂浜の保全に努める。	良好な自然景観や文化財（コブシ古墳）の保全に配慮し、砂浜の維持に努める。	多様な海岸利用（海水浴等）への配慮及び水際線や前浜へのアクセスの確保に努める。	住宅地、農地
09 0101	吉田漁港海岸	なし	水産庁	小豆島町	1,348	1,348	高潮による被害の軽減を目指した保全施設	越波及び海岸侵食の防止を図る。	水際線に藻場、干潟が存在するため、藻場、干潟に配慮した海岸の整備を図る。	多様な海岸利用（海水浴等）への配慮及び水際線や前浜へのアクセスの確保に努める。	住宅地、農地
09 0201	福田漁港海岸	なし	水産庁	小豆島町	2,655	1,288	高潮による被害の軽減を目指した保全施設	越波及び海岸侵食の防止を図る。	良好な自然景観に配慮し、砂浜の維持に努める。	多様な海岸利用（海水浴等）への配慮及び水際線や前浜へのアクセスの確保に努める。	住宅地、農地
09 0401	当浜漁港海岸	なし	水産庁	小豆島町	250	250	高潮による被害の軽減を目指した保全施設	施設の天端高不足により、越波被害を発生させていることから、越波の防止を図る。	景観に配慮した海岸整備を行う。	海岸利用に配慮した海岸整備を行う。	住宅地、その他
09 0501	亀崎海岸	なし	農振局	小豆島町	850	350	護岸改良	海岸侵食の進行により、越波被害を発生させていることから、海岸侵食の防止と前浜の維持回復を図るため、海岸整備を行う。	水際線の藻場や背後地の文化財（大阪城石垣石切丁場跡天狗岩磯丁場）の保全に配慮した海岸の整備を図る。	多様な海岸利用（海水浴等）への配慮及び水際線や前浜へのアクセスの確保に努める。	農地、住宅地
09 0601	岩谷漁港海岸	なし	水産庁	小豆島町	166	166	高潮による被害の軽減を目指した保全施設	施設の天端高不足により、越波被害を発生させていることから、越波の防止を図る。	景観に配慮した海岸整備を行う。	海岸利用に配慮した海岸整備を行う。	住宅地
09 0801	橘漁港海岸	なし	水産庁	小豆島町	852	852	高潮による被害の軽減を目指した保全施設	施設の天端高不足により、越波被害を発生させていることから、越波の防止を図る。	景観に配慮した海岸整備を行う。	海岸利用に配慮した海岸整備を行う。	住宅地、その他
09 0901	白崎海岸	なし	農振局	香川県	520	100	砂浜の保全・回復を目指した保全施設	海岸侵食の進行により、越波被害を発生させていることから、海岸侵食の防止と前浜の維持回復を図るため、面的防護方式による海岸整備を行う。	良好な自然景観に配慮した海岸の整備を図る。	多様な海岸利用（海水浴等）に配慮した整備を図る。	農地
09 1301	瀬戸海岸	なし	河川局	香川県	810	795	高潮による被害の軽減を目指した保全施設	施設の天端高不足により、越波被害を発生させていることから、越波の防止を図る。	景観に配慮した海岸整備を行う。	海岸利用に配慮した海岸整備を行う。	農地、その他

海岸保全施設の整備内容一覧

NO.	海岸名	地区名	所管	管理者	要保全海岸 区域延長	規模	整備計画施設 の種類	海岸整備の方向性			受益地域
								防護面	環境面	利用面	
09 1501	瀬の倉漁港海岸	なし	水産庁	小豆島町	187	187	高潮による被害の軽減を目指した保全施設	施設の天端高不足により、越波被害を発生させていることから、越波の防止を図る。	景観に配慮した海岸整備を行う。	海岸利用に配慮した海岸整備を行う。	住宅地、その他
09 1601	坂手港海岸	坂手浜地区	港湾局	香川県	496	143	高潮による被害の軽減を目指した保全施設	施設の天端高不足により、浸水被害を発生させていることから、浸水の防止を図る。	景観に配慮した海岸整備を行う。	港湾利用に配慮した海岸整備を行う。	住宅地
09 1602	坂手港海岸	坂手西地区	港湾局	香川県	933	523	高潮による被害の軽減を目指した保全施設	施設の天端高不足により、浸水被害を発生させていることから、浸水の防止を図る。	景観に配慮した海岸整備を行う。	港湾利用に配慮した海岸整備を行う。	住宅地
09 1701	堀越漁港海岸	なし	水産庁	小豆島町	482	404	高潮による被害の軽減を目指した保全施設	既存施設の機能不足のため、越波・越流被害への不安があることから、高潮による浸水防止を図る。	沿岸域に存在する藻場の保全に配慮する。	水際線や前浜へのアクセスの確保に努める。	住宅地
09 2001	汐江海岸	なし	農振局	香川県	370	370	護岸改良	海岸侵食の進行により、越波被害を発生させていることから、海岸侵食の防止と前浜の維持回復を図るため、海岸整備を行う。	水際線に藻場が存在するため、藻場に配慮した海岸の整備を図る。	多様な海岸利用への配慮及び水際線や前浜へのアクセスの確保に努める。	農地、住宅地、その他
09 2101	三角海岸	なし	農振局	香川県	1,450	520	護岸改良、突堤	海岸侵食の進行により、越波被害を発生させていることから、海岸侵食の防止と前浜の維持回復を図るため、面的防護方式による海岸整備を行う。	水際線に藻場が存在するため、藻場に配慮した海岸の整備を図る。	多様な海岸利用への配慮及び水際線や前浜へのアクセスの確保に努める。	農地、住宅地、その他
09 2201	田浦漁港海岸	なし	水産庁	小豆島町	353	353	高潮による被害の軽減を目指した保全施設	施設の天端高不足により、越波被害を発生させていることから、越波の防止を図る。	景観に配慮した海岸整備を行う。	海岸利用に配慮した海岸整備を行う。	住宅地、その他
09 2302	内海港海岸	堀越地区	港湾局	香川県	464	341	高潮による被害の軽減を目指した保全施設	施設の天端高不足により、浸水被害を発生させていることから、浸水の防止を図る。	景観に配慮した海岸整備を行う。	海岸利用に配慮した海岸整備を行う。	住宅地
09 2303	内海港海岸	古江地区	港湾局	香川県	1,031	897	高潮による被害の軽減及び砂浜の保全・回復を目指した保全施設	砂浜が失われており、砂浜の回復を目指す。	水際線には藻場が存在するため、藻場の保全に配慮した海岸の整備を図る。	多様な海岸利用（海水浴等）への配慮及び水際線や前浜へのアクセスの確保に努める。	住宅地
09 2304	内海港海岸	苗羽地区	港湾局	香川県	1,605	752	高潮による被害の軽減を目指した保全施設	既設護岸は機能不足のため越波、浸水被害を発生させていることから高潮対策を図る。	水際線には藻場が存在するため、藻場の保全に配慮した海岸の整備を図る。	水際線や前浜へのアクセスの確保に努める。	商業地
09 2306	内海港海岸	安田地区	港湾局	香川県	834	400	高潮による被害の軽減を目指した保全施設	施設の天端高不足により、越波被害を発生させていることから、越波の防止を図る。	景観に配慮した海岸整備を行う。	海岸利用に配慮した海岸整備を行う。	住宅地
09 2307	内海港海岸	草壁地区	港湾局	香川県	3,180	170	高潮による被害の軽減を目指した保全施設	施設の天端高不足により、浸水被害を発生させていることから、浸水の防止を図る。	景観に配慮した海岸整備を行う。	海岸利用に配慮した海岸整備を行う。	住宅地
09 2601	竹生漁港海岸	なし	水産庁	小豆島町	331	331	高潮による被害の軽減を目指した保全施設	既存施設の機能不足のため、越波・越流被害への不安があることから、高潮による浸水防止を図る。	景観に配慮した海岸整備を行う。	海岸利用に配慮した施設整備を図る。	住宅地
09 2701	石場海岸	なし	農振局	香川県	350	200	護岸改良、突堤	既設護岸の老朽化及び海岸侵食が進行し、越波被害が発生していることから、海岸侵食の防止を図る。	水際線に藻場が存在するため、藻場に配慮した海岸の整備を図る。	多様な海岸利用への配慮及び水際線や前浜へのアクセスの確保に努める。	農地、住宅地
09 2901	牛ヶ浦漁港海岸	なし	水産庁	小豆島町	77	77	高潮による被害の軽減を目指した保全施設	施設の天端高不足により、越波被害を発生させていることから、越波の防止を図る。	景観に配慮した海岸整備を行う。	海岸利用に配慮した海岸整備を行う。	住宅地
09 3101	長崎漁港海岸	なし	水産庁	小豆島町	196	162	高潮による被害の軽減を目指した保全施設	施設の天端高不足により、越波被害を発生させていることから、越波の防止を図る。	景観に配慮した海岸整備を行う。	海岸利用に配慮した海岸整備を行う。	住宅地、農地
09 3201	小蒲野海岸	なし	河川局	香川県	340	330	高潮による被害の軽減を目指した保全施設	施設の天端高不足により、越波被害を発生させていることから、越波の防止を図る。	景観に配慮した海岸整備を行う。	海岸利用に配慮した海岸整備を行う。	住宅地、農地
09 3401	沖田海岸	なし	河川局	香川県	280	250	突堤、養浜等	既設離岸堤の機能不足により、越波被害が発生していることから、海岸侵食の防止を図るため、施設整備を行う。	海岸沿いに広がる松林の保全と良好な自然景観を維持する。	多様な海岸利用（海水浴等）に配慮した海岸の整備を図る。	住宅地、農地、その他
09 3501	蒲野漁港海岸	なし	水産庁	小豆島町	127	127	高潮による被害の軽減を目指した保全施設	施設の天端高不足により、越波被害を発生させていることから、越波の防止を図る。	景観に配慮した海岸整備を行う。	海岸利用に配慮した海岸整備を行う。	住宅地、農地

海岸保全施設の整備内容一覧

NO.	海岸名	地区名	所管	管理者	要保全海岸 区域延長	規模	整備計画施設 の種類	海岸整備の方向性			受益地域
								防護面	環境面	利用面	
市町海岸地区					(m)	(m)					
09 3601	吉ヶ浦海岸	なし	河川局	香川県	566	250	離岸堤改良、突堤、養浜等	既設離岸堤の機能不足により、越波被害が発生していることから、海岸侵食の防止を図るため、施設改良を行う。	水際線に藻場が存在するため、藻場に配慮した海岸の整備を図る。また、良好な自然景観及び小島に生息する貴重な鳥類の保全に配慮する。	多様な海岸利用（海水浴等）に配慮した海岸の整備を図る。	住宅地、農地
09 3701	吉ヶ浦漁港海岸	なし	水産庁	小豆島町	55	55	高潮による被害の軽減を目指した保全施設	施設の天端高不足により、越波被害を発生させていることから、越波の防止を図る。	景観に配慮した海岸整備を行う。	海岸利用に配慮した海岸整備を行う。	住宅地、農地
09 3801	市神子海岸	なし	河川局	香川県	320	100	突堤、養浜等	既設離岸堤の機能不足により、越波被害が発生していることから、海岸侵食の防止を図るため、施設整備を行う。	水際線に藻場が存在するため、藻場に配慮した海岸の整備を図る。また、良好な自然景観に配慮する。	多様な海岸利用（海水浴等）に配慮した海岸の整備を図る。	住宅地
09 3901	谷尻漁港海岸	なし	水産庁	小豆島町	83	83	高潮による被害の軽減を目指した保全施設	施設の天端高不足により、越波被害を発生させていることから、越波の防止を図る。	景観に配慮した海岸整備を行う。	海岸利用に配慮した海岸整備を行う。	住宅地
09 4001	白浜海岸	なし	農振局	香川県	490	230	砂浜の保全・回復を目指した保全施設	既設護岸の前面は海岸侵食が進行し、越波被害が発生していることから、海岸侵食の防止と前浜の維持回復を図るため、面的防護方式による海岸整備を行う。	水際線に藻場が存在するため、藻場に配慮した海岸の整備を図る。また、貴重な自然海岸のため、周囲との調和のとれた海岸整備とし、自然海岸を多く残すよう配慮する。	多様な海岸利用への配慮及び水際線や前浜へのアクセスの確保に努める。	農地、山林
09 4101	三都港海岸	外浜地区	港湾局	小豆島町	1,151	710	高潮による被害の軽減を目指した保全施設	施設の天端高不足により、越波被害を発生させていることから、越波の防止を図る。	景観に配慮した海岸整備を行う。	海岸利用に配慮した海岸整備を行う。	住宅地、農地
09 4102	三都港海岸	神浦地区	港湾局	小豆島町	1,101	719	高潮による被害の軽減を目指した保全施設	施設の天端高不足により、越波被害を発生させていることから、越波の防止を図る。	景観に配慮した海岸整備を行う。	海岸利用に配慮した海岸整備を行う。	住宅地、農地
09 4201	富士漁港海岸	なし	水産庁	小豆島町	676	221	高潮による被害の軽減を目指した保全施設	施設の天端高不足により、越波被害を発生させていることから、越波の防止を図る。	景観に配慮した海岸整備を行う。	海岸利用に配慮した海岸整備を行う。	住宅地、農地
09 4301	吉野崎港海岸	吉野地区	港湾局	小豆島町	660	157	高潮による被害の軽減を目指した保全施設	施設の天端高不足により、越波被害を発生させていることから、越波の防止を図る。	景観に配慮した海岸整備を行う。	海岸利用に配慮した海岸整備を行う。	住宅地、農地
09 4302	吉野崎港海岸	二面地区	港湾局	小豆島町	483	414	高潮による被害の軽減を目指した保全施設	施設の天端高不足により、越波被害を発生させていることから、越波の防止を図る。	景観に配慮した海岸整備を行う。	海岸利用に配慮した海岸整備を行う。	住宅地、農地
09 4401	二面漁港海岸	なし	水産庁	小豆島町	436	382	高潮による被害の軽減を目指した保全施設	施設の天端高不足により、越波被害を発生させていることから、越波の防止を図る。	景観に配慮した海岸整備を行う。	海岸利用に配慮した海岸整備を行う。	住宅地
09 4501	室生漁港海岸	なし	水産庁	小豆島町	600	494	高潮による被害の軽減を目指した保全施設	施設の天端高不足により、越波被害を発生させていることから、越波の防止を図る。	景観に配慮した海岸整備を行う。	海岸利用に配慮した海岸整備を行う。	住宅地、農地
09 4601	室生北港海岸	浜畑・浜町地区	港湾局	小豆島町	690	115	高潮による被害の軽減を目指した保全施設	施設の天端高不足により、越波被害を発生させていることから、越波の防止を図る。	景観に配慮した海岸整備を行う。	海岸利用に配慮した海岸整備を行う。	住宅地、農地
09 4701	池田港海岸	浜条地区	港湾局	香川県	766	724	護岸、突堤、養浜	海岸侵食の進行及び護岸施設の老朽化により、越波被害の恐れがあることから、海岸侵食の防止と越波・浸水の防止を図るため、海岸整備を行う。	隣接する天然海岸（磯）の水際線に存在する藻場に配慮した海岸の整備を図る。	多様な海岸利用（海水浴等）に配慮した海岸の整備を図る。	住宅地
09 4702	池田港海岸	平木地区	港湾局	香川県	2,234	742	高潮による被害の軽減を目指した保全施設	護岸の機能不足を解消し、浸水被害より背後地住居の防護を図る。	水際線に存在する藻場に配慮した海岸の整備を図る。	海岸利用に配慮した海岸の整備を図る。	住宅地、商業地、農地
09 4801	蒲生漁港海岸	なし	水産庁	小豆島町	1,364	659	高潮による被害の軽減を目指した保全施設	施設の天端高不足により、越波被害を発生させていることから、越波の防止を図る。	景観に配慮した海岸整備を行う。	海岸利用に配慮した海岸整備を行う。	住宅地、農地
09 4901	入部漁港海岸	なし	水産庁	小豆島町	422	422	高潮による被害の軽減を目指した保全施設	施設の天端高不足により、越波被害を発生させていることから、越波の防止を図る。	景観に配慮した海岸整備を行う。	海岸利用に配慮した海岸整備を行う。	住宅地、農地
10 0301	王子前漁港海岸	なし	水産庁	土庄町	1,845	1,845	高潮による被害の軽減を目指した保全施設	施設の天端高不足により、越波被害を発生させていることから、越波の防止を図る。	景観に配慮した海岸整備を行う。	海岸利用に配慮した海岸整備を行う。	住宅地、農地、その他
10 0501	土庄東港海岸	余島地区	港湾局	香川県	1,682	976	高潮による被害の軽減を目指した保全施設	既設護岸の老朽化が著しいため、波浪による護岸の崩壊の危険性があることから、老朽化対策を図る。施設の天端高不足により、浸水被害を発生させていることから、浸水被害の防止を図る。	良好な自然景観（大余島陸けい砂州等）や藻場に配慮した海岸の整備を図る。	海岸・港湾利用者に配慮した海岸の整備を図る。	商業地

海岸保全施設の整備内容一覧

NO.	海岸名	地区名	所管	管理者	要保全海岸 区域延長	規模	整備計画施設 の種類	海岸整備の方向性			受益地域
					(m)	(m)		防護面	環境面	利用面	
10 0502	土庄東港海岸	鹿島地区	港湾局	香川県	531	200	護岸、離岸堤、突堤、養浜	海岸侵食の進行により、越波被害が発生していることから、海岸侵食の防止と前浜の維持回復を図るため、面的防護方式による海岸整備を行う。	砂浜の維持に努めつつ、良好な自然景観（大余島陸けい砂州等）に配慮した海岸の整備を図る。	多様な海岸利用（海水浴等）に配慮した海岸の整備を図る。	住宅地、商業地
10 0601	鹿島漁港海岸	なし	水産庁	土庄町	478	183	高潮による被害の軽減を目指した保全施設	施設の天端高不足により、越波被害を発生させていることから、越波の防止を図る。	景観に配慮した海岸整備を行う。	海岸利用に配慮した海岸整備を行う。	住宅地、農地
10 0901	柳漁港海岸	なし	水産庁	土庄町	595	328	高潮による被害の軽減を目指した保全施設	施設の天端高不足により、越波被害を発生させていることから、越波の防止を図る。	景観に配慮した海岸整備を行う。	海岸利用に配慮した海岸整備を行う。	住宅地
10 1201	千軒漁港海岸	なし	水産庁	土庄町	800	800	高潮による被害の軽減を目指した保全施設	施設の天端高不足により、越波被害を発生させていることから、越波の防止を図る。	景観に配慮した海岸整備を行う。	海岸利用に配慮した海岸整備を行う。	住宅地
10 1401	小瀬港海岸	小瀬地区	港湾局	土庄町	243	108	高潮による被害の軽減を目指した保全施設	施設の天端高不足により、越波被害を発生させていることから、越波の防止を図る。	景観に配慮した海岸整備を行う。	海岸利用に配慮した海岸整備を行う。	住宅地
10 1801	土庄港海岸	畝木地区	港湾局	香川県	1,280	234	高潮による被害の軽減を目指した保全施設	施設の天端高不足により、浸水被害を発生させていることから、浸水の防止を図る。	景観に配慮した海岸整備を行う。	海岸利用に配慮した海岸整備を行う。	その他
10 1802	土庄港海岸	吉ヶ浦地区	港湾局	香川県	1,518	855	高潮による被害の軽減を目指した保全施設	施設の天端高不足により、浸水被害を発生させていることから、浸水の防止を図る。	景観に配慮した海岸整備を行う。	港湾利用に配慮した海岸整備を行う。	住宅地、その他
10 1803	土庄港海岸	床鼻地区	港湾局	香川県	741	500	高潮による被害の軽減を目指した保全施設	既設護岸の機能不足により、越波被害の恐れがあることから、越波の防止を図る。	景観に配慮した海岸整備を図る。	海岸利用に配慮した海岸の整備を図る。	住宅地、商業地、工業地、農地、その他
10 1804	土庄港海岸	西古浜地区	港湾局	香川県	532	300	高潮による被害の軽減を目指した保全施設	既設護岸の機能不足により、越波被害の恐れがあることから、越波の防止を図る。	景観に配慮した海岸整備を図る。	観光資源（土洲海峡）を活かした海岸の整備を図る。	住宅地、商業地、工業地、農地、その他
10 1805	土庄港海岸	要鉄地区	港湾局	香川県	234	100	高潮による被害の軽減を目指した保全施設	既設護岸の機能不足により、越波被害の恐れがあることから、越波の防止を図る。	景観に配慮した海岸整備を図る。	観光資源（土洲海峡）を活かした海岸の整備を図る。	住宅地、商業地、工業地、農地、その他
10 1806	土庄港海岸	中屋敷地区	港湾局	香川県	833	683	高潮による被害の軽減を目指した保全施設	施設の天端高不足により、越波・浸水被害を発生させていることから、越波・浸水の防止を図る。	景観に配慮した海岸整備を行う。	海岸利用に配慮した海岸整備を行う。	住宅地、その他
10 1807	土庄港海岸	西岡地区	港湾局	香川県	687	350	高潮による被害の軽減を目指した保全施設	既設護岸の機能不足により、越波・浸水被害の恐れがあることから、越波・浸水の防止を図る。	水際線の藻場や景観に配慮した海岸整備を図る。	海岸利用者に配慮した海岸の整備を図る。	住宅地、その他
10 1808	土庄港海岸	大谷地区	港湾局	香川県	691	250	高潮による被害の軽減を目指した保全施設	施設の天端高不足により、浸水被害を発生させていることから、浸水の防止を図る。	景観に配慮した海岸整備を行う。	港湾利用に配慮した海岸整備を行う。	住宅地、その他
10 2001	虎浜海岸	なし	農振局	香川県	310	80	護岸	海岸侵食の進行により、背後農地の後退等の被害が発生していることから、海岸侵食を防止し、農地の保全を図る。	周辺の良好な自然景観へ配慮し、砂浜の保全を図る。	海岸利用の増進に努め、多様化する海岸利用者に対応する。	農地
10 2101	四海漁港海岸	なし	水産庁	土庄町	2,567	2,567	高潮による被害の軽減を目指した保全施設	施設の天端高不足により、越波被害を発生させていることから、越波の防止を図る。	景観に配慮した海岸整備を行う。	海岸利用に配慮した海岸整備を行う。	住宅地、農地
10 2401	長浜漁港海岸	なし	水産庁	土庄町	445	445	高潮による被害の軽減を目指した保全施設	施設の天端高不足により、越波被害を発生させていることから、越波の防止を図る。	景観に配慮した海岸整備を行う。	海岸利用に配慮した海岸整備を行う。	住宅地、農地
10 2501	江島港海岸	渦江地区	港湾局	土庄町	858	724	高潮による被害の軽減を目指した保全施設	施設の天端高不足により、越波被害を発生させていることから、越波の防止を図る。	景観に配慮した海岸整備を行う。	海岸利用に配慮した海岸整備を行う。	住宅地、その他
10 2502	江島港海岸	目島地区	港湾局	土庄町	313	165	高潮による被害の軽減を目指した保全施設	施設の天端高不足により、越波被害を発生させていることから、越波の防止を図る。	景観に配慮した海岸整備を行う。	海岸利用に配慮した海岸整備を行う。	住宅地、その他
10 2701	元目漁港海岸	なし	水産庁	土庄町	265	175	高潮による被害の軽減を目指した保全施設	施設の天端高不足により、越波被害を発生させていることから、越波の防止を図る。	景観に配慮した海岸整備を行う。	海岸利用に配慮した海岸整備を行う。	住宅地、農地

海岸保全施設の整備内容一覧

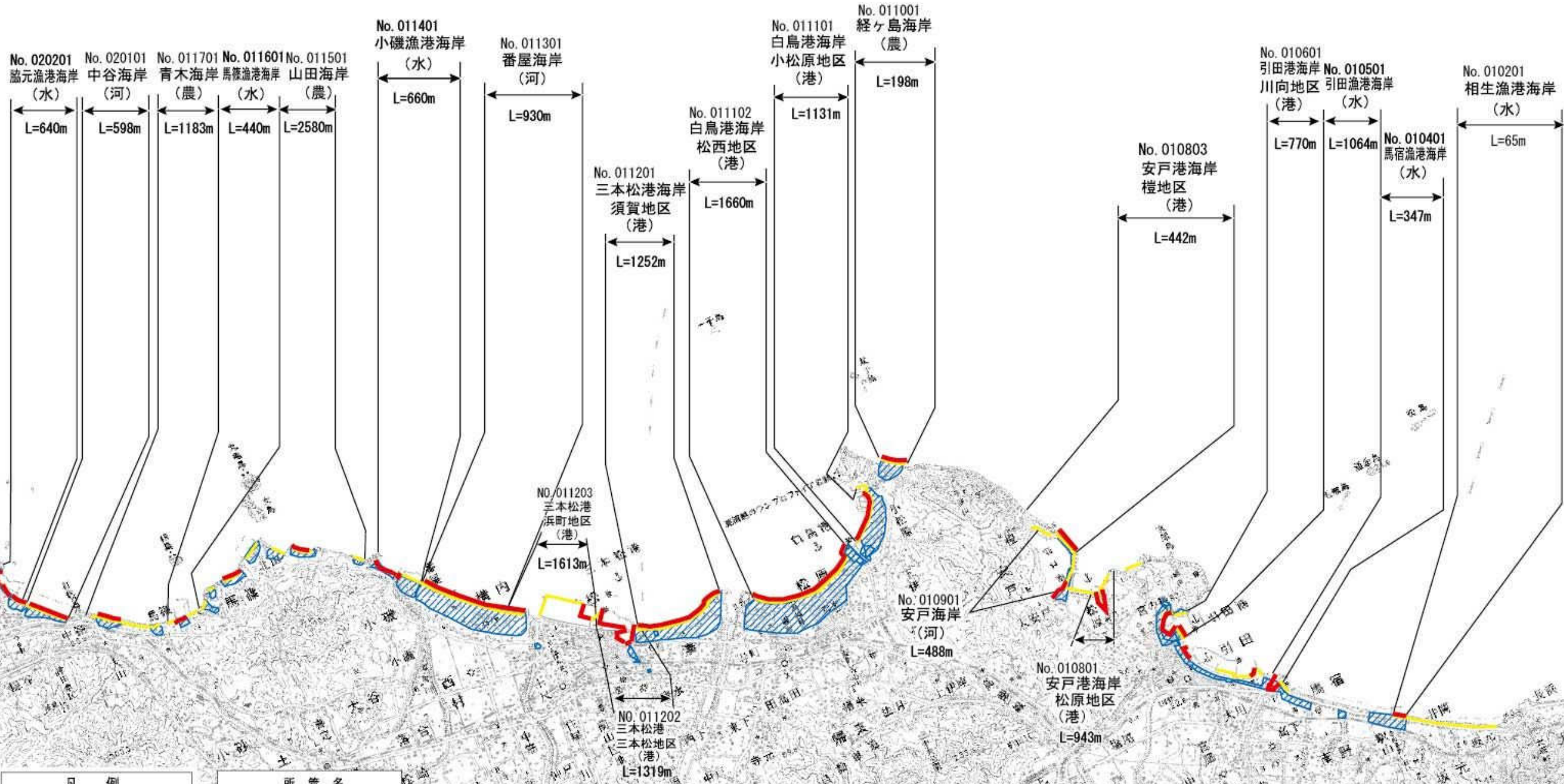
NO.	海岸名	地区名	所管	管理者	要保全海岸 区域延長	規模	整備計画施設 の種類	海岸整備の方向性			受益地域
					(m)	(m)		防護面	環境面	利用面	
10 2901	馬越港海岸	馬越地区	港湾局	土庄町	556	153	高潮による被害の軽減を目指した保全施設	施設の天端高不足により、越波被害を発生させていることから、越波の防止を図る。	景観に配慮した海岸整備を行う。	海岸利用に配慮した海岸整備を行う。	住宅地
10 3301	北浦港海岸	尾形崎地区	港湾局	土庄町	267	267	高潮による被害の軽減を目指した保全施設	施設の天端高不足により、越波被害を発生させていることから、越波の防止を図る。	景観に配慮した海岸整備を行う。	海岸利用に配慮した海岸整備を行う。	住宅地
10 3302	北浦港海岸	宮ノ西地区	港湾局	土庄町	762	249	高潮による被害の軽減を目指した保全施設	施設の天端高不足により、越波被害を発生させていることから、越波の防止を図る。	景観に配慮した海岸整備を行う。	海岸利用に配慮した海岸整備を行う。	住宅地
10 3303	北浦港海岸	鉾石地区	港湾局	土庄町	731	272	高潮による被害の軽減を目指した保全施設	施設の天端高不足により、越波被害を発生させていることから、越波の防止を図る。	景観に配慮した海岸整備を行う。	海岸利用に配慮した海岸整備を行う。	住宅地
10 3401	見目漁港海岸	なし	水産庁	土庄町	400	400	高潮による被害の軽減を目指した保全施設	施設の天端高不足により、越波被害を発生させていることから、越波の防止を図る。	景観に配慮した海岸整備を行う。	海岸利用に配慮した海岸整備を行う。	住宅地、農地
10 3601	小海漁港海岸	なし	水産庁	土庄町	246	246	高潮による被害の軽減を目指した保全施設	施設の天端高不足により、越波被害を発生させていることから、越波の防止を図る。	景観に配慮した海岸整備を行う。	海岸利用に配慮した海岸整備を行う。	住宅地、農地
10 3701	琴塚漁港海岸	なし	水産庁	土庄町	553	553	高潮による被害の軽減を目指した保全施設	施設の天端高不足により、越波被害を発生させていることから、越波の防止を図る。	景観に配慮した海岸整備を行う。	海岸利用に配慮した海岸整備を行う。	住宅地、農地
10 3901	田井漁港海岸	なし	水産庁	土庄町	928	928	高潮による被害の軽減を目指した保全施設	施設の天端高不足により、越波被害を発生させていることから、越波の防止を図る。	景観に配慮した海岸整備を行う。	海岸利用に配慮した海岸整備を行う。	住宅地、農地
10 4001	大部港海岸	大部地区	港湾局	香川県	1,612	961	砂浜の保全・回復及び高潮に被害の軽減を目指した保全施設	海岸侵食の進行により越波被害が想定されることから、海岸侵食の防止と前浜の維持回復を図るため、面的防護方式による海岸整備を行う。 施設の天端高不足により、浸水被害を発生させていることから、浸水の防止を図る。	水際線に藻場が存在するため、藻場に配慮した海岸の整備を図る。	海岸・港湾の利用者に配慮した海岸の整備を図る。	住宅地、商業地
10 4201	小部漁港海岸	なし	水産庁	土庄町	2,034	1,962	高潮による被害の軽減を目指した保全施設	施設の天端高不足により、越波被害を発生させていることから、越波の防止を図る。	景観に配慮した海岸整備を行う。	海岸利用に配慮した海岸整備を行う。	農地
10 4801	小豊島港海岸	小豊島地区	港湾局	土庄町	709	155	高潮による被害の軽減を目指した保全施設	施設の天端高不足により、越波被害を発生させていることから、越波の防止を図る。	景観に配慮した海岸整備を行う。	海岸利用に配慮した海岸整備を行う。	その他
10 5301	稲塚海岸	なし	農振局	香川県	270	270	突堤	海岸侵食の進行により、背後農地の後退等を来していることから、海岸侵食の防止を図る。	瀬戸内海国立公園内に位置することから、自然海岸の維持保全等に配慮した整備を図る。	既設侵入道のアクセス機能を回復させ、多様化する海岸利用の対応を図る。	農地
10 5401	甲生海岸	なし	農振局	香川県	700	439	護岸	石積護岸の老朽化に併せて越波被害等により、背後農地の荒廃及び被災に対する住民不安を来していることから、高潮の防止を図る。	瀬戸内海国立公園区域に隣接することから、自然景観に配慮した整備を図る。	堤防上付近住民の耕作道等として利用していることから、利用者の安全通行を確保する。	農地、住宅地
10 5701	甲生漁港海岸	なし	水産庁	土庄町	422	252	高潮による被害の軽減を目指した保全施設	施設の天端高不足により、越波被害を発生させていることから、越波の防止を図る。	景観に配慮した海岸整備を行う。	海岸利用に配慮した海岸整備を行う。	住宅地、農地
10 5801	神子浜海岸	なし	農振局	香川県	750	365	高潮による被害の軽減を目指した保全施設	海岸侵食の進行により、越波被害等による背後農地の後退等を来していることから、海岸侵食の防止及び高潮を防止し、面的防護方式による整備を行い、農地の保全を図る。	瀬戸内海国立公園内に位置し、砂浜等良好な自然景観を呈していることから、これらの自然環境に配慮し、砂浜の保全も図る。また、水際線に藻場が存在するため、藻場に配慮した海岸の整備を図る。	多様な海岸利用（海水浴等）に配慮した海岸の整備を図る。	農地、その他
10 6002	家浦港海岸	家浦地区	港湾局	香川県	1,797	961	高潮による被害の軽減を目指した保全施設	施設の天端高不足により、浸水被害を発生させていることから、浸水の防止を図る。	景観に配慮した海岸整備を行う。	海岸利用に配慮した海岸整備を行う。	住宅地
10 6101	硯漁港海岸	なし	水産庁	土庄町	270	270	高潮による被害の軽減を目指した保全施設	施設の天端高不足により、越波被害を発生させていることから、越波の防止を図る。	景観に配慮した海岸整備を行う。	海岸利用に配慮した海岸整備を行う。	住宅地、農地
10 6201	唐櫃漁港海岸	なし	水産庁	土庄町	846	846	高潮による被害の軽減を目指した保全施設	施設の天端高不足により、越波被害を発生させていることから、越波の防止を図る。	景観に配慮した海岸整備を行う。	海岸利用に配慮した海岸整備を行う。	住宅地、農地

海岸保全施設の整備内容一覧


NO. 市町海岸地区	海岸名	地区名	所管	管理者	要保全海岸 区域延長	規模	整備計画施設 の種類	海岸整備の方向性			受益地域
					(m)	(m)		防護面	環境面	利用面	
11 0101	牛ヶ首漁港海岸	なし	水産庁	直島町	267	267	高潮による被害の軽減を目指した保全施設	施設の天端高不足により、越波被害を発生させていることから、越波の防止を図る。	景観に配慮した海岸整備を行う。	海岸利用に配慮した海岸整備を行う。	その他
11 0201	屏風港海岸	屏風島地区	港湾局	直島町	248	220	高潮による被害の軽減を目指した保全施設	既存施設の機能不足のため、越波の恐れがあることから、越波の防止を図る。	自然景観や沿岸域に存在する藻場の保全に配慮する。	海岸利用に配慮した施設整備を図る。	住宅地
11 0401	家島北海岸	なし	河川局	香川県	408	408	高潮による被害の軽減を目指した保全施設	既設護岸の老朽化、天端高さの不足により、越波被害が発生していることから、老朽化対策を図る。	周辺の良い自然景観や水質・底質環境の保全に努める。	水際線や前浜へのアクセスの確保に努める。	農地
11 0502	直島港海岸	向島地区	港湾局	香川県	921	474	高潮による被害の軽減を目指した保全施設	施設の天端高が不足している箇所の浸水被害の軽減を図る。	景観に配慮した海岸整備を行う。	港湾利用に配慮した海岸整備を行う。	住宅地、農地、その他
11 0503	直島港海岸	本村地区	港湾局	香川県 直島町	4,459	2,342	高潮による被害の軽減を目指した保全施設	施設の天端高が不足している箇所の浸水被害の軽減を図る。	景観に配慮した海岸整備を行う。	港湾利用に配慮した海岸整備を行う。	住宅地、農地、その他
11 0601	積浦漁港海岸	なし	水産庁	直島町	785	785	高潮による被害の軽減を目指した保全施設	施設の天端高不足により、越波被害を発生させていることから、越波の防止を図る。	景観に配慮した海岸整備を行う。	港湾利用に配慮した海岸整備を行う。	住宅地、その他
11 0901	琴反地海岸	なし	農振局	香川県	1,100	100	砂浜の保全・回復を目指した保全施設	海岸侵食の進行を防止するため、面的防護方式を推進し、砂浜の維持・保全を図る。	良好な自然景観に配慮しつつ、砂浜の維持に努める。また、水際線に藻場が存在するため、藻場の保全に配慮する。	多様な海岸利用（海水浴、火まつり等）に配慮した海岸整備を行う。また、背後地のレクリエーション施設（ふるさと海の家、国際キャンプ場等）との連携を図る。	農地、その他
11 1101	横防海岸	横防地区	農振局	香川県	550	170	高潮による被害の軽減を目指した保全施設	施設の天端高不足により、越波被害を発生させていることから、越波の防止を図る。	景観に配慮した海岸整備を行う。	多様な海岸利用（海水浴等）に配慮した海岸の整備を図る。	住宅地、農地
11 1201	宮浦港海岸	宮浦地区	港湾局	香川県 直島町	1,240	1,240	・高潮による被害の軽減を目指した保全施設 ・突堤、潜堤、養浜	・施設の天端高が不足している箇所の浸水被害の軽減を図る。 ・海岸侵食の進行により、越波被害を発生させていることから、海岸侵食の防止と前浜の維持回復を図るため、面的防護方式による海岸整備を行う。	・景観に配慮した海岸整備を行う。 ・良好な水質、底質環境や藻場及び文化財（横防遺跡）の保全を図るとともに、漂着ゴミ、不法投棄への対応を図る。	港湾利用に配慮した海岸整備を行う。多様な海岸利用（海水浴等）に配慮した海岸の整備を図る。	住宅地、農地
11 1301	風戸港海岸	風戸地区	港湾局	直島町	1,560	1,510	砂浜の保全・回復を目指した保全施設	現状の海岸線を維持するとともに、侵食の防止と継続的な保全対策を行い、防護面としての施設の維持に努める。	景観に配慮した海岸整備を行う。	海岸利用に配慮した施設整備を図る。	工業地



讃岐阿波沿岸 整備計画図 (1/10)

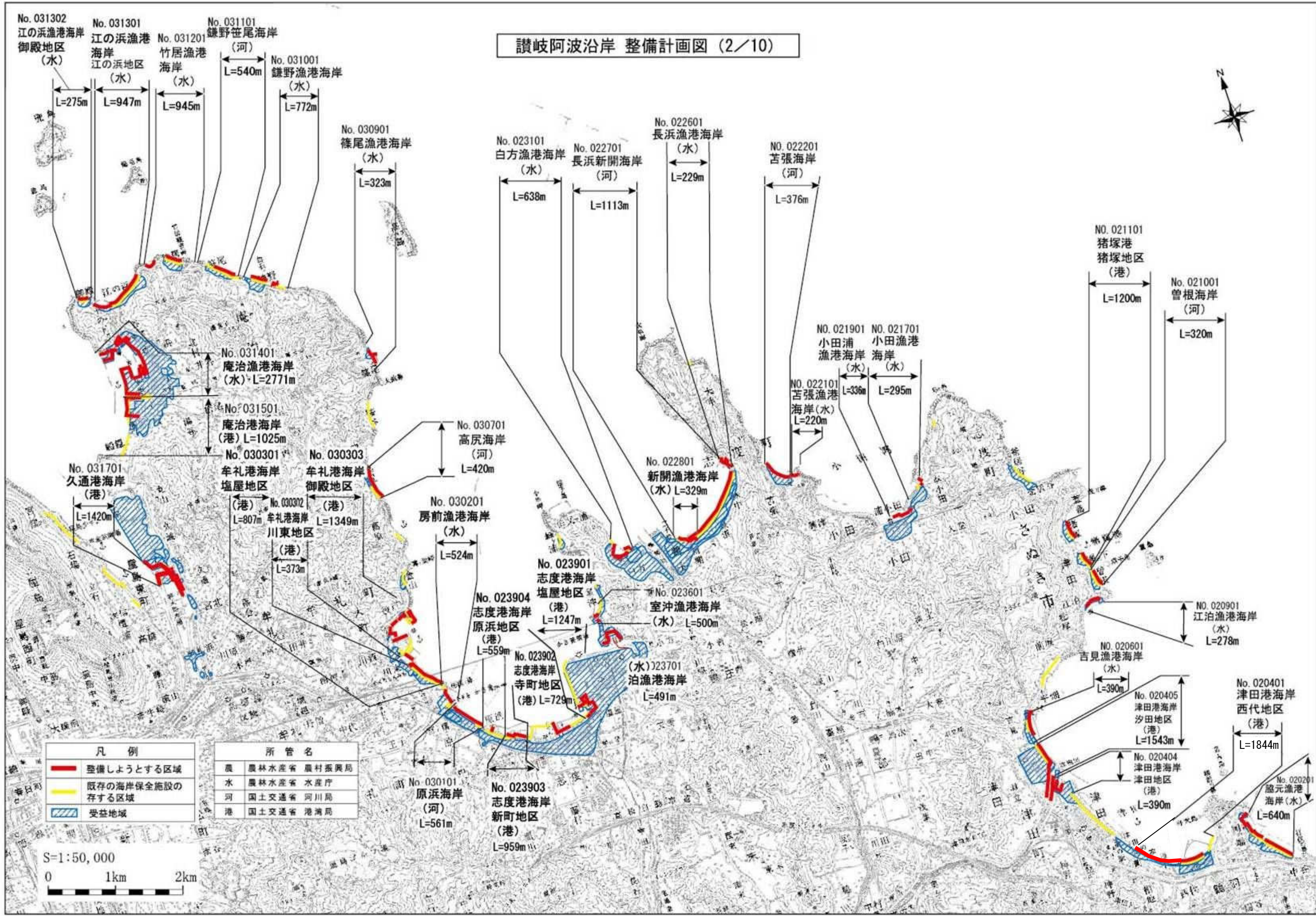


凡 例		所 管 名	
<span style="color: red;">—</span>	整備しようとする区域	農	農林水産省 農村振興局
<span style="color: yellow;">—</span>	既存の海岸保全施設の 存する区域	水	農林水産省 水産庁
<span style="color: blue;">—</span>	受益地域	河	国土交通省 河川局
		港	国土交通省 港湾局





讃岐阿波沿岸 整備計画図 (2/10)




凡例

<span style="color: red;">—</span>	整備しようとする区域
<span style="color: yellow;">—</span>	既存の海岸保全施設の存在する区域
<span style="background-color: lightblue;">—</span>	受益地域

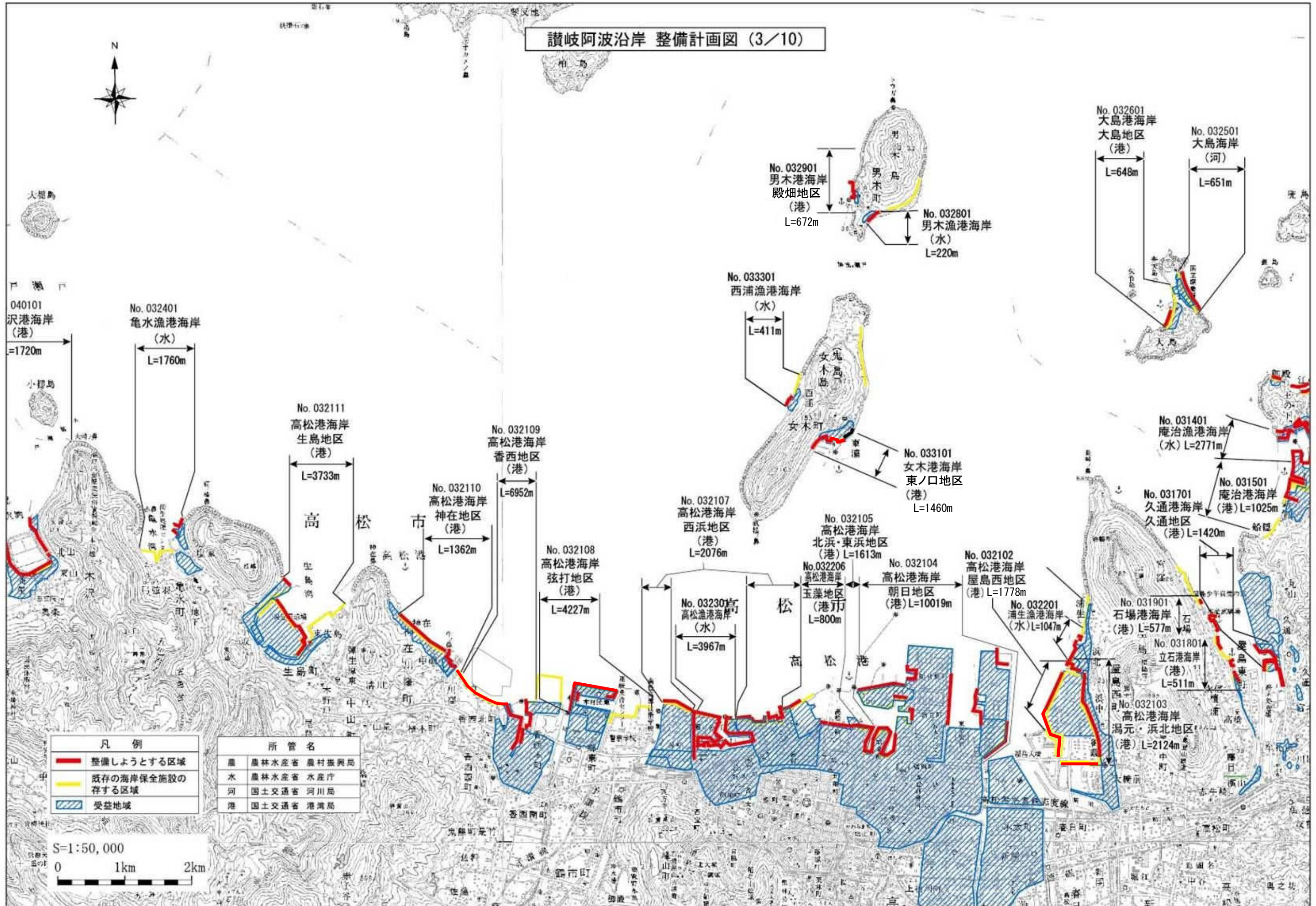
所管名

農	農林水産省 農村振興局
水	農林水産省 水産庁
河	国土交通省 河川局
港	国土交通省 港湾局



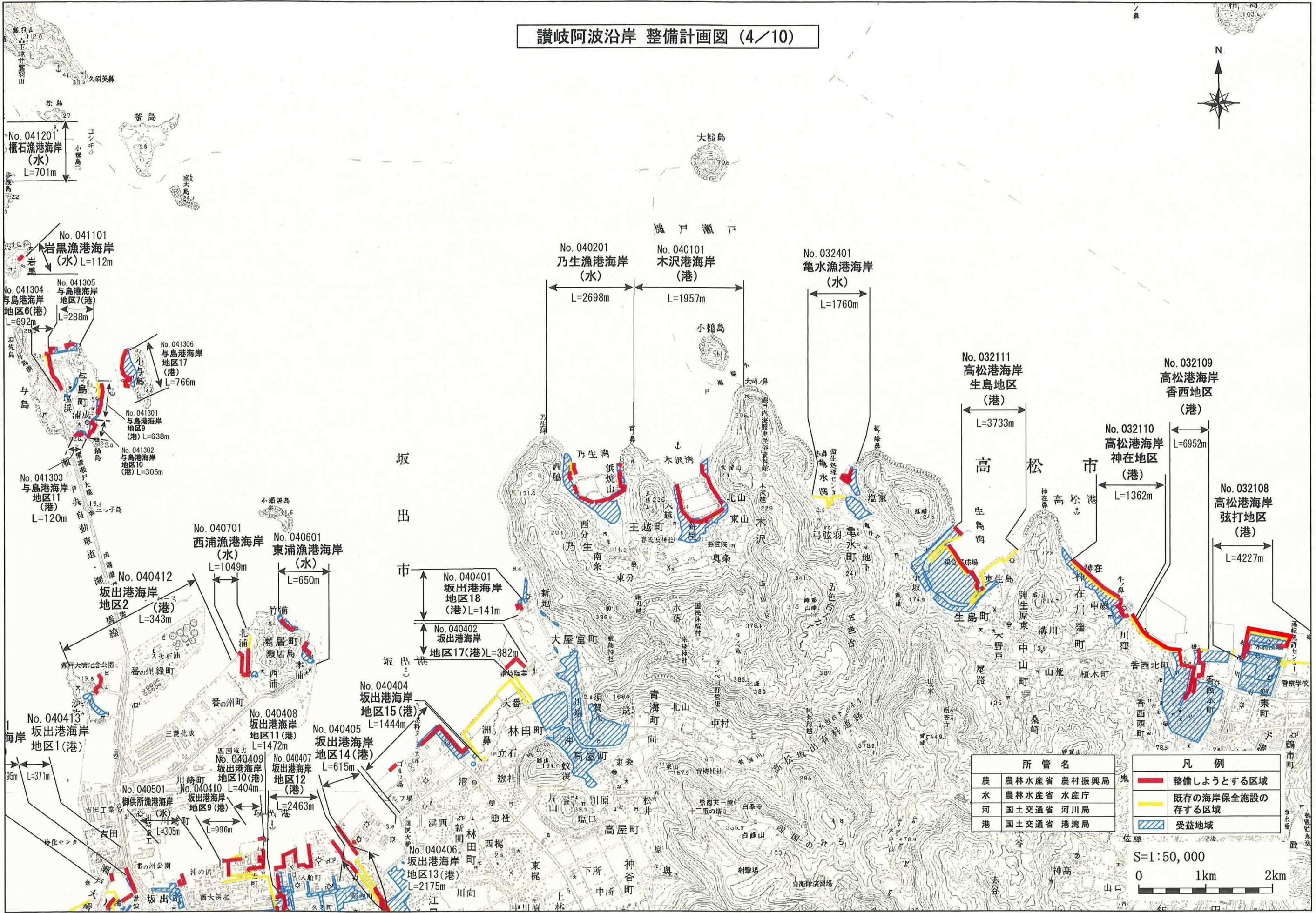


讃岐阿波沿岸 整備計画図 (3/10)





讃岐阿波沿岸 整備計画図 (4/10)



所管名	
農	農林水産省 農村振興局
水	農林水産省 水産庁
河	国土交通省 河川局
港	国土交通省 港湾局

凡例	
<span style="color: red;">—</span>	整備しようとする区域
<span style="color: yellow;">—</span>	既存の海岸保全施設の 存する区域
<span style="color: blue;">▨</span>	受益地域

