第３章　大 気 の 状 況

１　環境基準等達成状況

２　測定項目別経年変化

３　測定結果

（１）常時監視局による測定結果

（２）移動測定車による測定結果

（３）有害大気汚染物質等測定結果

４　オキシダントに係る緊急時報の発令状況

1 環境基準等達成状況

(1)　一般環境大気測定局（常時測定項目）

ア　平成30年度まで

年度	二酸化硫黄				二酸化窒素				浮遊粒子状物質				光化学オキシダント			微小粒子状物質			
	測定局数	有効測定局数	達成測定局数	環境基準達成率%	測定局数	有効測定局数	達成測定局数	環境基準達成率%	測定局数	有効測定局数	達成測定局数	環境基準達成率%	測定局数	予報発令日数	注意報発令日数	測定局数	有効測定局数	達成測定局数	環境基準達成率%
S48	13	10	10	100	1	0	－	－	－	－	－	－	－	－	－	－	－	－	－
S49	20	15	13	86.7	5	5	2	40.0	－	－	－	－	5	－	2	－	－	－	－
S50	20	20	20	100	15	14	9	64.3	－	－	－	－	15	10	2	－	－	－	－
S51	20	20	18	90.0	15	15	8	53.3	－	－	－	－	15	14	3	－	－	－	－
S52	20	20	19	95.0	15	15	10	66.7	－	－	－	－	15	20	3	－	－	－	－
S53	21	21	20	95.2	16	16	16	100	－	－	－	－	16	1	1	－	－	－	－
S54	21	21	20	95.2	16	16	16	100	－	－	－	－	16	1	0	－	－	－	－
S55	21	21	21	100	16	16	16	100	－	－	－	－	16	1	0	－	－	－	－
S56	21	21	21	100	16	16	16	100	－	－	－	－	16	0	0	－	－	－	－
S57	21	21	21	100	16	16	16	100	－	－	－	－	16	1	0	－	－	－	－
S58	21	21	21	100	16	16	16	100	8	8	8	100	16	0	0	－	－	－	－
S59	21	21	21	100	16	16	16	100	8	8	8	100	16	0	0	－	－	－	－
S60	21	21	21	100	16	16	16	100	9	9	6	66.7	16	1	1	－	－	－	－
S61	22	22	22	100	17	17	17	100	12	12	12	100	16	3	2	－	－	－	－
S62	22	22	22	100	17	17	17	100	16	16	16	100	16	0	0	－	－	－	－
S63	22	22	22	100	17	17	17	100	16	16	6	37.5	16	0	0	－	－	－	－
H元	22	22	22	100	17	17	17	100	16	16	16	100	16	0	0	－	－	－	－
H2	22	22	22	100	17	17	17	100	16	16	9	56.3	16	1	1	－	－	－	－
H3	22	22	22	100	17	17	17	100	21	21	17	81.0	16	0	0	－	－	－	－
H4	22	22	22	100	17	17	17	100	22	22	21	95.5	16	0	0	－	－	－	－
H5	22	22	22	100	17	17	17	100	22	22	22	100	16	0	0	－	－	－	－
H6	22	22	22	100	18	18	18	100	22	22	20	90.9	16	0	0	－	－	－	－
H7	22	22	22	100	18	18	18	100	22	22	19	86.4	16	1	3	－	－	－	－
H8	22	22	22	100	18	18	18	100	22	22	20	90.9	16	0	2	－	－	－	－
H9	22	22	22	100	18	18	18	100	22	22	21	95.5	16	0	3	－	－	－	－
H10	22	22	22	100	18	18	18	100	22	22	21	95.5	16	0	6	－	－	－	－
H11	22	22	22	100	18	18	18	100	22	22	22	100	16	0	3	－	－	－	－
H12	23	23	13	56.5	19	19	19	100	23	23	22	95.7	17	0	2	－	－	－	－
H13	23	23	23	100	19	19	19	100	23	23	20	87.0	17	0	2	－	－	－	－
H14	24	24	24	100	20	20	20	100	24	24	11	45.8	18	1	1	－	－	－	－
H15	24	24	24	100	20	20	20	100	24	24	24	100	18	0	1	－	－	－	－
H16	24	24	24	100	20	20	20	100	24	24	24	100	18	1	3	－	－	－	－
H17	24	24	24	100	20	20	20	100	24	24	23	95.8	18	1	1	－	－	－	－
H18	23	23	23	100	19	19	19	100	23	23	19	82.6	17	0	3	－	－	－	－
H19	23	23	23	100	19	19	19	100	23	23	23	100	17	1	2	－	－	－	－
H20	18	18	18	100	19	19	19	100	18	18	18	100	17	0	1	－	－	－	－
H21	18	18	18	100	19	19	19	100	18	18	18	100	17	0	0	1	1	0	0
H22	18	18	18	100	19	19	19	100	18	18	18	100	17	0	0	1	1	0	0
H23	17	17	17	100	17	17	17	100	17	17	13	76.5	15	0	0	3	1	0	0
H24	17	17	17	100	17	17	17	100	17	17	17	100	15	0	0	5	3	0	0
H25	17	17	17	100	17	17	17	100	17	17	17	100	17	0	0	10	5	0	0
H26	17	17	17	100	17	16	16	100	17	17	17	100	15	0	0	10	10	6	60
H27	17	17	17	100	17	17	17	100	17	17	17	100	15	0	0	10	10	8	80
H28	17	17	17	100	17	17	17	100	17	17	17	100	15	0	0	10	10	10	100
H29	17	17	17	100	17	17	17	100	17	17	17	100	15	0	0	10	10	10	100
H30	17	17	17	100	17	17	17	100	17	17	17	100	15	0	0	10	10	10	100

イ　令和元年度から

年度	二酸化硫黄				二酸化窒素				浮遊粒子状物質				光化学オキシダント			微小粒子状物質			
	測定局数	有効測定局数	達成測定局数	環境基準達成率%	測定局数	有効測定局数	達成測定局数	環境基準達成率%	測定局数	有効測定局数	達成測定局数	環境基準達成率%	測定局数	予報発令日数	注意報発令日数	測定局数	有効測定局数	達成測定局数	環境基準達成率%
R元	17	17	17	100	17	17	17	100	17	17	17	100	15	1	1	10	10	10	100
R2	17	17	17	100	17	17	17	100	17	17	17	100	15	0	0	10	10	10	100
R3	17	17	17	100	17	17	17	100	17	17	17	100	15	0	0	10	10	10	100
R4	17	17	17	100	17	17	17	100	17	17	17	100	15	0	0	10	10	10	100
R5	17	17	17	100	17	17	17	100	17	17	17	100	15	0	0	10	10	10	100
R6	16	16	16	100	16	16	16	100	16	16	16	100	15	0	0	10	10	10	100
R7	16	16	16	100	16	16	16	100	16	16	16	100	15	0	0	10	10	10	100

（２） 自動車排出ガス測定局（常時測定項目）

年度	二酸化硫黄				二酸化窒素				浮遊粒子状物質				一酸化炭素			
	測定局数	有効測定局数	達成測定局数	環境基準達成率%	測定局数	有効測定局数	達成測定局数	環境基準達成率%	測定局数	有効測定局数	達成測定局数	環境基準達成率%	測定局数	有効測定局数	達成測定局数	環境基準達成率%
H5	1	1	1	100	1	1	1	100	1	1	1	100	－	－	－	－
H6	1	1	1	100	1	1	1	100	1	1	0	0	1	1	1	100
H7	1	1	1	100	1	1	1	100	1	1	0	0	1	1	1	100
H8	1	1	1	100	1	1	1	100	1	1	0	0	1	1	1	100
H9	1	1	1	100	1	1	1	100	1	1	1	100	1	1	1	100
H10	1	1	1	100	1	1	1	100	1	1	0	0	1	1	1	100
H11	1	1	1	100	1	1	1	100	1	1	1	100	1	1	1	100
H12	1	1	0	0	1	1	1	100	1	1	1	100	1	1	1	100
H13	1	1	1	100	1	1	1	100	1	1	1	100	1	1	1	100
H14	1	1	1	100	1	1	1	100	1	1	0	0	1	1	1	100
H15	1	1	1	100	1	1	1	100	1	1	1	100	1	1	1	100
H16	1	1	1	100	1	1	1	100	1	1	1	100	1	1	1	100
H17	1	1	1	100	1	1	1	100	1	1	1	100	1	1	1	100
H18	1	1	1	100	1	1	1	100	1	1	1	100	1	1	1	100
H19	1	1	1	100	1	1	1	100	1	1	1	100	1	1	1	100
H20	1	1	1	100	1	1	1	100	1	1	1	100	1	1	1	100
H21	1	1	1	100	1	1	1	100	1	1	1	100	1	1	1	100
H22	1	1	1	100	1	1	1	100	1	1	1	100	1	1	1	100
H23	1	1	1	100	1	1	1	100	1	1	0	0	1	1	1	100
H24	1	1	1	100	1	1	1	100	1	1	1	100	1	1	1	100
H25	1	1	1	100	1	1	1	100	1	1	1	100	1	1	1	100
H26	1	1	1	100	1	1	1	100	1	1	1	100	1	1	1	100
H27	1	1	1	100	1	1	1	100	1	1	1	100	1	1	1	100
H28	1	1	1	100	1	1	1	100	1	1	1	100	1	1	1	100
H29	1	1	1	100	1	1	1	100	1	1	1	100	1	1	1	100
H30	1	1	1	100	1	1	1	100	1	1	1	100	1	1	1	100
R元	1	1	1	100	1	1	1	100	1	1	1	100	1	1	1	100
R2	1	1	1	100	1	1	1	100	1	1	1	100	1	1	1	100
R3	1	1	1	100	1	1	1	100	1	1	1	100	1	1	1	100
R4	1	1	1	100	1	1	1	100	1	1	1	100	1	1	1	100
R5	1	1	1	100	1	1	1	100	1	1	1	100	1	1	1	100
R6	1	1	1	100	1	1	1	100	1	1	1	100	1	1	1	100
R7	1	1	1	100	1	1	1	100	1	1	1	100	1	1	1	100

（３）　有害大気汚染物質等

ア　一般環境大気測定局

（ア）　平成30年度まで

年度	ベンゼン			トリクロロエチレン			テトラクロロエチレン			ジクロロメタン			アクリロニトリル			塩化ビニルモノマー		
	測定局数	達成測定局数	環境基準達成率%	測定局数	達成測定局数	環境基準達成率%	測定局数	達成測定局数	環境基準達成率%	測定局数	達成測定局数	環境基準達成率%	測定局数	達成測定局数	指針値達成率%	測定局数	達成測定局数	指針値達成率%
H9	4	3	75.0	4	4	100	4	4	100	－	－	－	－	－	－	－	－	－
H10	4	3	75.0	4	4	100	4	4	100	－	－	－	－	－	－	－	－	－
H11	4	3	75.0	4	4	100	4	4	100	－	－	－	－	－	－	－	－	－
H12	3	3	100	3	3	100	3	3	100	－	－	－	－	－	－	－	－	－
H13	3	3	100	3	3	100	3	3	100	3	3	100	－	－	－	－	－	－
H14	3	2	66.7	3	3	100	3	3	100	3	3	100	－	－	－	－	－	－
H15	3	3	100	3	3	100	3	3	100	3	3	100	3	3	100	3	3	100
H16	3	3	100	3	3	100	3	3	100	3	3	100	3	3	100	3	3	100
H17	2	2	100	2	2	100	2	2	100	2	2	100	2	2	100	2	2	100
H18	2	2	100	2	2	100	2	2	100	2	2	100	2	2	100	2	2	100
H19	2	2	100	2	2	100	2	2	100	2	2	100	2	2	100	2	2	100
H20	2	2	100	2	2	100	2	2	100	2	2	100	2	2	100	2	2	100
H21	3	3	100	3	3	100	3	3	100	3	3	100	3	3	100	3	3	100
H22	3	3	100	3	3	100	3	3	100	3	3	100	3	3	100	3	3	100
H23	3	3	100	3	3	100	3	3	100	3	3	100	3	3	100	3	3	100
H24	3	3	100	3	3	100	3	3	100	3	3	100	3	3	100	3	3	100
H25	3	3	100	3	3	100	3	3	100	3	3	100	3	3	100	3	3	100
H26	3	3	100	3	3	100	3	3	100	3	3	100	3	3	100	3	3	100
H27	3	3	100	3	3	100	3	3	100	3	3	100	3	3	100	3	3	100
H28	3	3	100	3	3	100	3	3	100	3	3	100	3	3	100	3	3	100
H29	3	3	100	3	3	100	3	3	100	3	3	100	3	3	100	3	3	100
H30	3	3	100	3	3	100	3	3	100	3	3	100	3	3	100	3	3	100

年度	水銀及びその化合物			ニッケル化合物			クロロホルム			1,2-ジクロロエタン			1,3-ブタジエン			ヒ素及びその化合物		
	測定局数	達成測定局数	指針値達成率%	測定局数	達成測定局数	指針値達成率%	測定局数	達成測定局数	指針値達成率%	測定局数	達成測定局数	指針値達成率%	測定局数	達成測定局数	指針値達成率%	測定局数	達成測定局数	指針値達成率%
H15	4	4	100	4	4	100	－	－	－	－	－	－	－	－	－	－	－	－
H16	4	4	100	4	4	100	－	－	－	－	－	－	－	－	－	－	－	－
H17	3	3	100	3	3	100	－	－	－	－	－	－	－	－	－	－	－	－
H18	3	3	100	3	3	100	2	2	100	2	2	100	2	2	100	－	－	－
H19	3	3	100	3	3	100	2	2	100	2	2	100	2	2	100	－	－	－
H20	3	3	100	3	3	100	2	2	100	2	2	100	2	2	100	－	－	－
H21	4	4	100	4	4	100	3	3	100	3	3	100	3	3	100	－	－	－
H22	4	4	100	4	4	100	3	3	100	3	3	100	3	3	100	4	4	100
H23	4	4	100	4	4	100	3	3	100	3	3	100	3	3	100	4	4	100
H24	4	4	100	4	4	100	3	3	100	3	3	100	3	3	100	4	4	100
H25	4	4	100	4	4	100	3	3	100	3	3	100	3	3	100	4	4	100
H26	4	4	100	4	4	100	3	3	100	3	3	100	3	3	100	2	2	100
H27	2	2	100	2	2	100	3	3	100	3	3	100	3	3	100	2	2	100
H28	2	2	100	2	2	100	3	3	100	3	3	100	3	3	100	2	2	100
H29	2	2	100	2	2	100	3	3	100	3	3	100	3	3	100	2	2	100
H30	2	2	100	2	2	100	3	3	100	3	3	100	3	3	100	2	2	100

年度	マンガン及びその化合物			塩化メチル			アセトアルデヒド		
	測定局数	達成測定局数	指針値達成率%	測定局数	達成測定局数	指針値達成率%	測定局数	達成測定局数	指針値達成率%
H18	－	－	－	－	－	－	－	－	－
H19	－	－	－	－	－	－	－	－	－
H20	－	－	－	－	－	－	－	－	－
H21	－	－	－	－	－	－	－	－	－
H22	－	－	－	－	－	－	－	－	－
H23	－	－	－	－	－	－	－	－	－
H24	－	－	－	－	－	－	－	－	－
H25	－	－	－	－	－	－	－	－	－
H26	2	2	100	－	－	－	－	－	－
H27	2	1	50	－	－	－	－	－	－
H28	2	2	100	－	－	－	－	－	－
H29	2	1	50	－	－	－	－	－	－
H30	2	2	100	－	－	－	－	－	－

（イ）　令和元年度から

年 度	ベ ン ゼ ン			トリクロロエチレン			テトラクロロエチレン			ジクロロメタン			アクリロニトリル			塩化ビニルモノマー		
	測定局数	達 成 測定局数	環境基準 達成率%	測定局数	達 成 測定局数	環境基準 達成率%	測定局数	達 成 測定局数	環境基準 達成率%	測定局数	達 成 測定局数	環境基準 達成率%	測定局数	達 成 測定局数	指針値 達成率%	測定局数	達 成 測定局数	指針値 達成率%
R元	3	3	100	3	3	100	3	3	100	3	3	100	3	3	100	3	3	100
R2	3	3	100	3	3	100	3	3	100	3	3	100	3	3	100	3	3	100
R3	3	3	100	3	3	100	3	3	100	3	3	100	3	3	100	3	3	100
R4	3	3	100	3	3	100	3	3	100	3	3	100	3	3	100	3	3	100
R5	3	3	100	3	3	100	3	3	100	3	3	100	3	3	100	3	3	100
R6	3	3	100	3	3	100	3	3	100	3	3	100	3	3	100	3	3	100
R7	3	3	100	3	3	100	3	3	100	3	3	100	3	3	100	3	3	100

年 度	水銀及びその化合物			ニッケル化合物			クロロホルム			1,2-ジクロロエタン			1,3-ブタジエン			ヒ素及びその化合物		
	測定局数	達 成 測定局数	指針値 達成率%	測定局数	達 成 測定局数	指針値 達成率%	測定局数	達 成 測定局数	指針値 達成率%	測定局数	達 成 測定局数	指針値 達成率%	測定局数	達 成 測定局数	指針値 達成率%	測定局数	達 成 測定局数	指針値 達成率%
R元	2	2	100	2	2	100	3	3	100	3	3	100	3	3	100	2	2	100
R2	2	2	100	2	2	100	3	3	100	3	3	100	3	3	100	2	2	100
R3	2	2	100	2	2	100	3	3	100	3	3	100	3	3	100	2	2	100
R4	2	2	100	2	2	100	3	3	100	3	3	100	3	3	100	2	2	100
R5	2	2	100	2	2	100	3	3	100	3	3	100	3	3	100	2	2	100
R6	2	2	100	2	2	100	3	3	100	3	3	100	3	3	100	2	2	100
R7	2	2	100	2	2	100	3	3	100	3	3	100	3	3	100	2	2	100

年 度	マンガン及びその化合物			塩化メチル			アセトアルデヒド		
	測定局数	達 成 測定局数	指針値 達成率%	測定局数	達 成 測定局数	指針値 達成率%	測定局数	達 成 測定局数	指針値 達成率%
R元	2	2	100	－	－	－	－	－	－
R2	2	2	100	3	3	100	2	2	100
R3	2	1	50	3	3	100	2	2	100
R4	2	2	100	3	3	100	2	2	100
R5	2	2	100	3	3	100	2	2	100
R6	2	2	100	3	3	100	2	2	100
R7	2	1	50	3	3	100	2	2	100

イ　自動車排出ガス測定局

（ア）　平成30年度まで

年度	ベンゼン			トリクロロエチレン			テトラクロロエチレン			ジクロロメタン			アクリロニトリル			塩化ビニルモノマー		
	測定局数	達成測定局数	環境基準達成率%	測定局数	達成測定局数	環境基準達成率%	測定局数	達成測定局数	環境基準達成率%	測定局数	達成測定局数	環境基準達成率%	測定局数	達成測定局数	指針値達成率%	測定局数	達成測定局数	指針値達成率%
H12	1	0	0	1	1	100	1	1	100	－	－	－	－	－	－	－	－	－
H13	1	0	0	1	1	100	1	1	100	1	1	100	－	－	－	－	－	－
H14	1	0	0	1	1	100	1	1	100	1	1	100	－	－	－	－	－	－
H15	1	0	0	1	1	100	1	1	100	1	1	100	1	1	100	1	1	100
H16	1	1	100	1	1	100	1	1	100	1	1	100	1	1	100	1	1	100
H17	1	1	100	1	1	100	1	1	100	1	1	100	1	1	100	1	1	100
H18	1	1	100	1	1	100	1	1	100	1	1	100	1	1	100	1	1	100
H19	1	1	100	1	1	100	1	1	100	1	1	100	1	1	100	1	1	100
H20	1	1	100	1	1	100	1	1	100	1	1	100	1	1	100	1	1	100
H21	1	1	100	1	1	100	1	1	100	1	1	100	1	1	100	1	1	100
H22	1	1	100	1	1	100	1	1	100	1	1	100	1	1	100	1	1	100
H23	1	1	100	1	1	100	1	1	100	1	1	100	1	1	100	1	1	100
H24	1	1	100	1	1	100	1	1	100	1	1	100	1	1	100	1	1	100
H25	1	1	100	1	1	100	1	1	100	1	1	100	1	1	100	1	1	100
H26	1	1	100	1	1	100	1	1	100	1	1	100	1	1	100	1	1	100
H27	1	1	100	1	1	100	1	1	100	1	1	100	1	1	100	1	1	100
H28	1	1	100	1	1	100	1	1	100	1	1	100	1	1	100	1	1	100
H29	1	1	100	1	1	100	1	1	100	1	1	100	1	1	100	1	1	100
H30	1	1	100	1	1	100	1	1	100	1	1	100	1	1	100	1	1	100

年度	クロロホルム			1,2-ジクロロエタン			1,3-ブタジエン			塩化メチル			アセトアルデヒド		
	測定局数	達成測定局数	指針値達成率%	測定局数	達成測定局数	指針値達成率%	測定局数	達成測定局数	指針値達成率%	測定局数	達成測定局数	指針値達成率%	測定局数	達成測定局数	指針値達成率%
H15	－	－	－	－	－	－	－	－	－	－	－	－	－	－	－
H16	－	－	－	－	－	－	－	－	－	－	－	－	－	－	－
H17	－	－	－	－	－	－	－	－	－	－	－	－	－	－	－
H18	1	1	100	1	1	100	1	1	100	－	－	－	－	－	－
H19	1	1	100	1	1	100	1	1	100	－	－	－	－	－	－
H20	1	1	100	1	1	100	1	1	100	－	－	－	－	－	－
H21	1	1	100	1	1	100	1	1	100	－	－	－	－	－	－
H22	1	1	100	1	1	100	1	1	100	－	－	－	－	－	－
H23	1	1	100	1	1	100	1	1	100	－	－	－	－	－	－
H24	1	1	100	1	1	100	1	1	100	－	－	－	－	－	－
H25	1	1	100	1	1	100	1	1	100	－	－	－	－	－	－
H26	1	1	100	1	1	100	1	1	100	－	－	－	－	－	－
H27	1	1	100	1	1	100	1	1	100	－	－	－	－	－	－
H28	1	1	100	1	1	100	1	1	100	－	－	－	－	－	－
H29	1	1	100	1	1	100	1	1	100	－	－	－	－	－	－
H30	1	1	100	1	1	100	1	1	100	－	－	－	－	－	－

（イ）　令和元年度から

年 度	ベ　ン　ゼ　ン			トリクロロエチレン			テトラクロロエチレン			ジクロロメタン			アクリロニトリル			塩化ビニルモノマー		
	測定局数	達　成 測定局数	環境基準 達成率%	測定局数	達　成 測定局数	環境基準 達成率%	測定局数	達　成 測定局数	環境基準 達成率%	測定局数	達　成 測定局数	環境基準 達成率%	測定局数	達　成 測定局数	指針値 達成率%	測定局数	達　成 測定局数	指針値 達成率%
R元	1	1	100	1	1	100	1	1	100	1	1	100	1	1	100	1	1	100
R2	1	1	100	1	1	100	1	1	100	1	1	100	1	1	100	1	1	100
R3	1	1	100	1	1	100	1	1	100	1	1	100	1	1	100	1	1	100
R4	1	1	100	1	1	100	1	1	100	1	1	100	1	1	100	1	1	100
R5	1	1	100	1	1	100	1	1	100	1	1	100	1	1	100	1	1	100
R6	1	1	100	1	1	100	1	1	100	1	1	100	1	1	100	1	1	100
R7	1	1	100	1	1	100	1	1	100	1	1	100	1	1	100	1	1	100

年 度	クロロホルム			1,2-ジクロロエタン			1,3-ブタジエン			塩化メチル			アセトアルデヒド		
	測定局数	達　成 測定局数	指針値 達成率%	測定局数	達　成 測定局数	指針値 達成率%	測定局数	達　成 測定局数	指針値 達成率%	測定局数	達　成 測定局数	指針値 達成率%	測定局数	達　成 測定局数	指針値 達成率%
R元	1	1	100	1	1	100	1	1	100	－	－	－	－	－	－
R2	1	1	100	1	1	100	1	1	100	1	1	100	1	1	100
R3	1	1	100	1	1	100	1	1	100	1	1	100	1	1	100
R4	1	1	100	1	1	100	1	1	100	1	1	100	1	1	100
R5	1	1	100	1	1	100	1	1	100	1	1	100	1	1	100
R6	1	1	100	1	1	100	1	1	100	1	1	100	1	1	100
R7	1	1	100	1	1	100	1	1	100	1	1	100	1	1	100

（注）　1. 有効測定局数とは、年間を通じて測定時間が6,000時間以上の測定局数である。

2. 測定時間が6,000時間に満たない測定局は、環境基準による評価対象としない。

3. 環境基準の達成状況は、以下の場合「達成」と評価している。

① 二酸化硫黄：日平均値の２％除外値が0.04 ppm以下であり、かつ、年間を通じて日平均値が0.04 ppmを超える日が２日以上連続しないこと。

② 二酸化窒素：日平均値の年間98％値が0.06 ppm以下であること。

③ 浮遊粒子状物質：日平均値の２％除外値が0.10 mg/m^3以下であり、かつ、年間を通じて日平均値が0.10 mg/m^3を超える日が２日以上連続しないこと。

④ 一酸化炭素：日平均値の２％除外値が10 ppm以下であり、かつ、年間を通じて日平均値が10 ppmを超える日が２日以上連続しないこと。

⑤ 微小粒子状物質：１年平均値が15 μg/m^3以下であり、かつ日平均値の年間98パーセンタイル値が35 μg/m^3以下であること。

⑥ ベンゼン：１年平均値が0.003 mg/m^3以下であること。

⑦ トリクロロエチレン：１年平均値が0.13 mg/m^3以下であること。

⑧ テトラクロロエチレン：１年平均値が0.2 mg/m^3以下であること。

⑨ ジクロロメタン：１年平均値が0.15 mg/m^3以下であること。

⑤ 微小粒子状物質については、平成２１年９月に環境基準が定められた。

⑥ベンゼン、⑦トリクロロエチレン、⑧テトラクロロエチレンについては、平成９年２月に環境基準が定められた。

⑨ジクロロメタンは、平成１３年４月に環境基準が定められた。

⑦トリクロロエチレンについては、平成３０年１１月に環境基準が改定された。

4.光化学オキシダントの緊急時報の発令基準は次のとおりである。

予　　報：１時間値 0.10 ppm以上、かつ、気象条件から注意報の発令基準程度に大気汚染が進行するおそれがあると予想される場合。

注 意 報：１時間値 0.12 ppm以上、かつ、気象条件からこの大気汚染の状態が継続すると認められる場合。

警　　報：１時間値 0.24 ppm以上、かつ、気象条件からこの大気汚染の状態が継続すると認められる場合。

重大警報：１時間値 0.40 ppm以上、かつ、気象条件からこの大気汚染の状態が継続すると認められる場合。

5. 指針値の達成状況は、以下の場合「達成」と評価している。

① アクリロニトリル：年平均値2 μg/m^3以下。

② 塩化ビニルモノマー：年平均値10 μg/m^3以下。

③ 水銀及びその化合物：年平均値0.04 μg Hg/m^3以下。

④ ニッケル化合物：年平均値0.025 μg Ni/m^3以下。

⑤ クロロホルム：年平均値18 μg/m^3以下。

⑥ 1,2-ジクロロエタン：年平均値1.6 μｇ/m^3以下。

⑦ 1,3-ブタジエン：年平均値2.5 μｇ/m^3以下。

⑧ ヒ素及びその化合物：年平均値6 ng As/m^3以下。

⑨ マンガン及びその化合物：年平均値0.14 μg Mn/m^3以下。

⑩ 塩化メチル：年平均値94 μg/m^3以下

⑪ アセトアルデヒド：年平均値120 μg/m^3以下。

①アクリロニトリル、②塩化ビニルモノマー、③水銀及びその化合物、④ニッケル化合物については、平成１５年９月に指針値が定められた。

⑤クロロホルム、⑥1,2-ジクロロエタン、⑦1,3-ブタジエンについては、平成１８年１２月に指針値が定められた。

⑧ヒ素及びその化合物については、平成２２年１０月に指針値が定められた。

⑨マンガン及びその化合物については、平成２６年５月に指針値が定められた。

⑩塩化メチル、⑪アセトアルデヒドについては、令和２年８月に指針値が定められた。

２ 測定項目別経年変化

(1)　二酸化硫黄(SO_2)

二酸化硫黄年平均値の経年変化

（一般局：有効測定局平均、自排局１局）

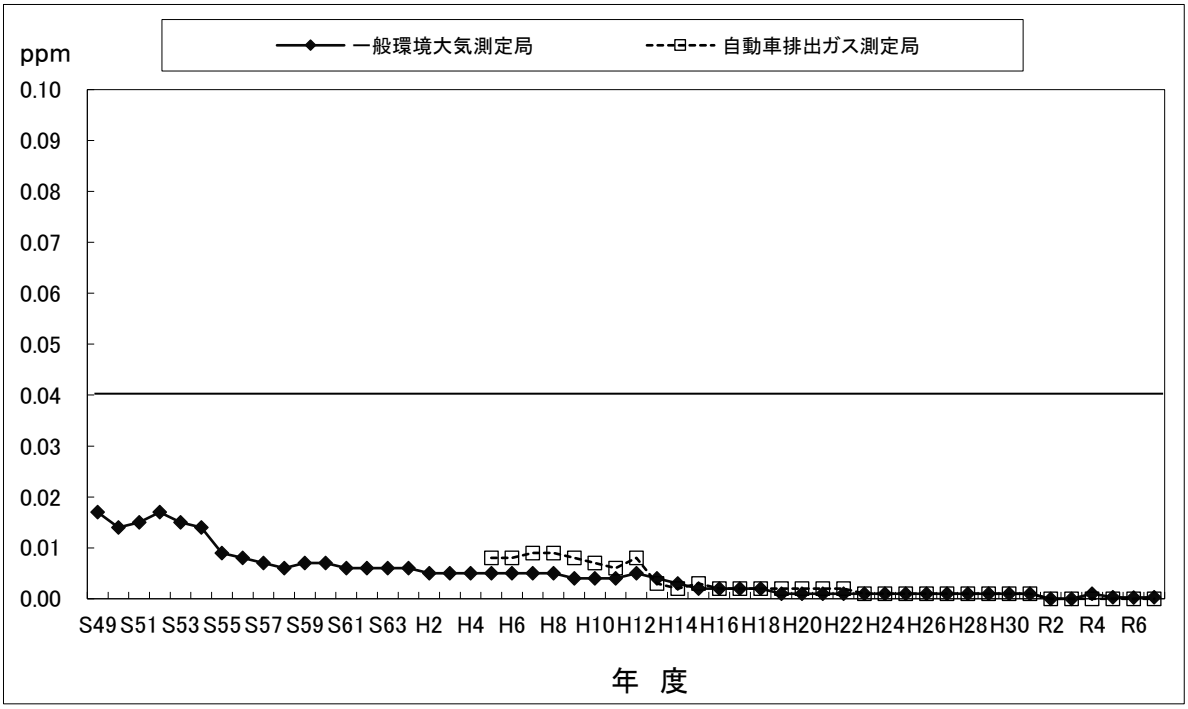

(2)　二酸化窒素(NO_2)

二酸化窒素年平均値の経年変化

（一般局：有効測定局平均、自排局１局）

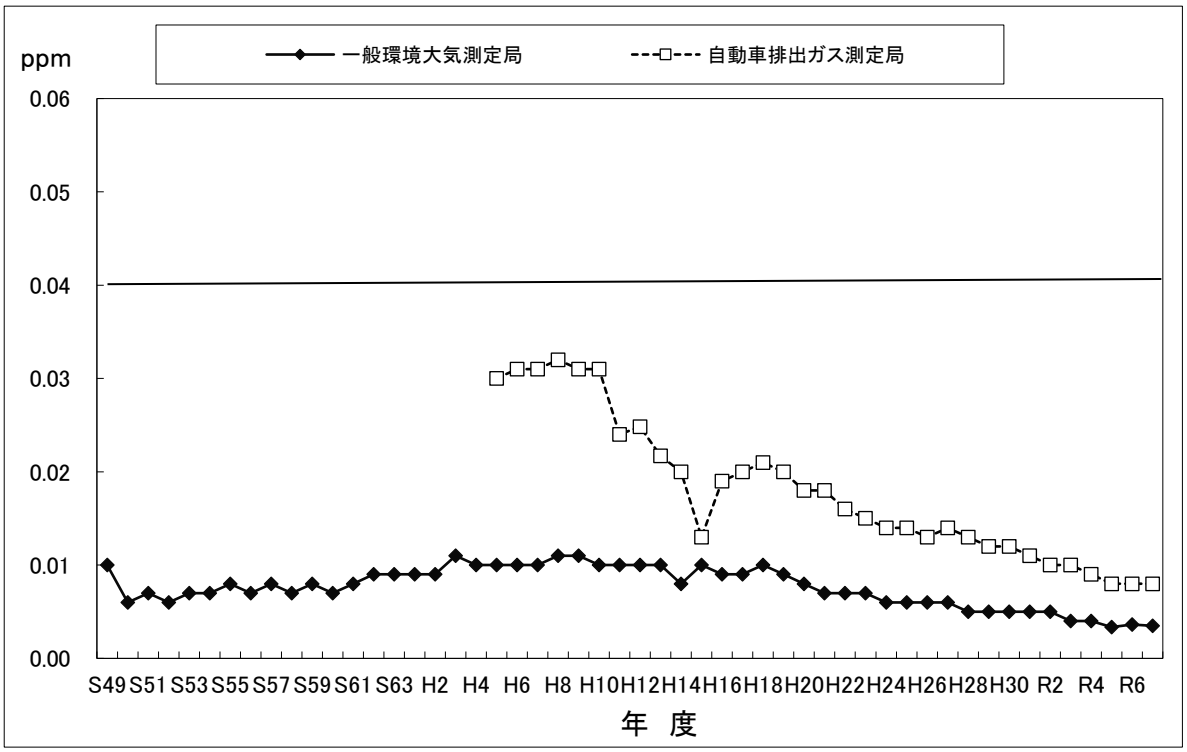

２ 測定項目別経年変化

(1)　二酸化硫黄(SO_2)

二酸化硫黄年平均値の経年変化

（一般局：有効測定局平均、自排局１局）

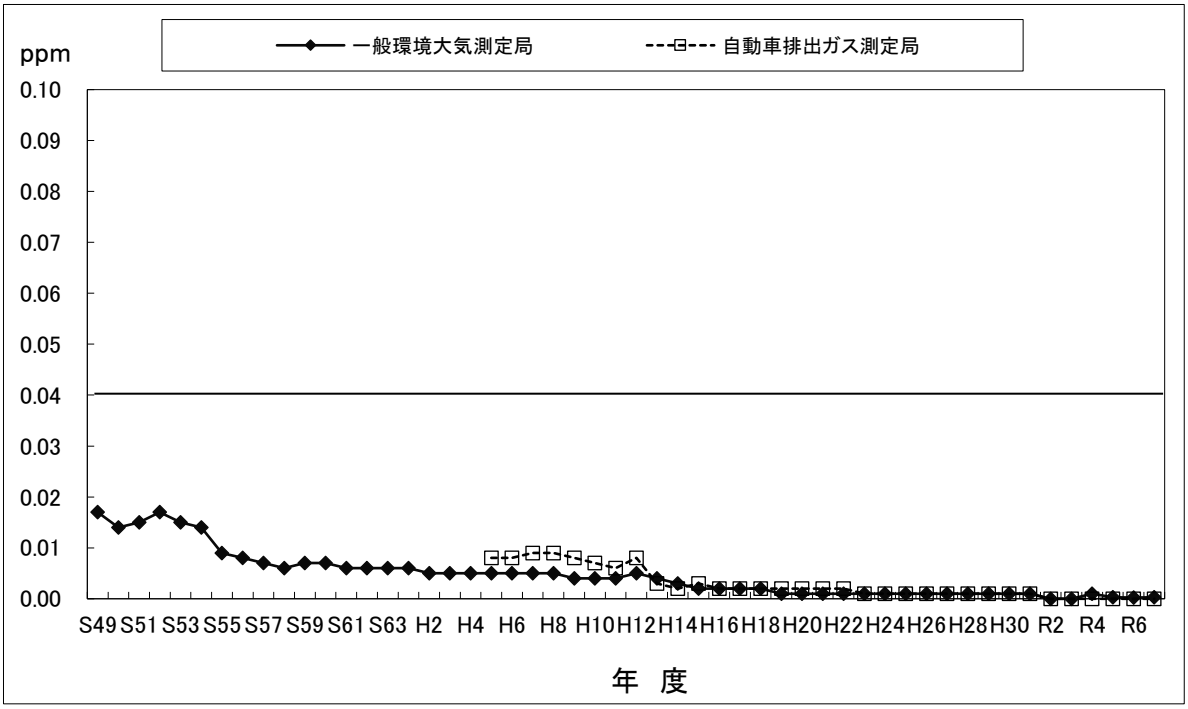

(2)　二酸化窒素(NO_2)

二酸化窒素年平均値の経年変化

（一般局：有効測定局平均、自排局１局）

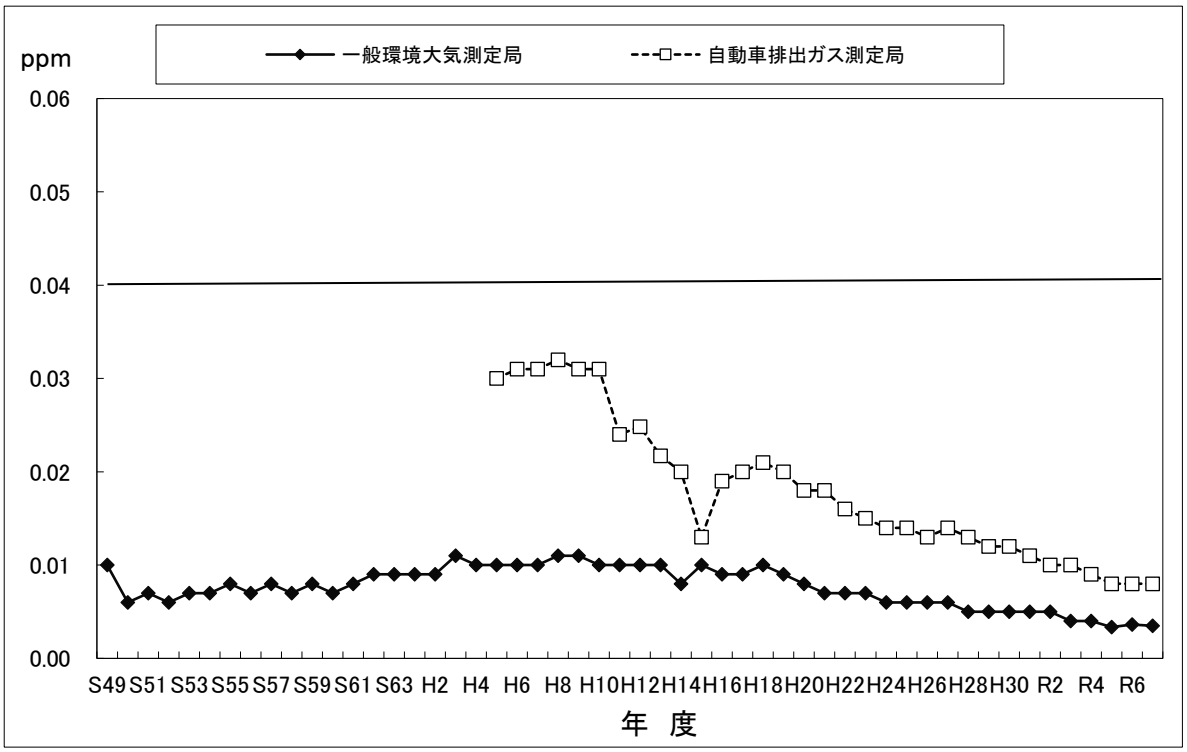

(5)　微小粒子状物質(PM2.5)

微小粒子状物質年平均値の経年変化

（有効測定局平均）

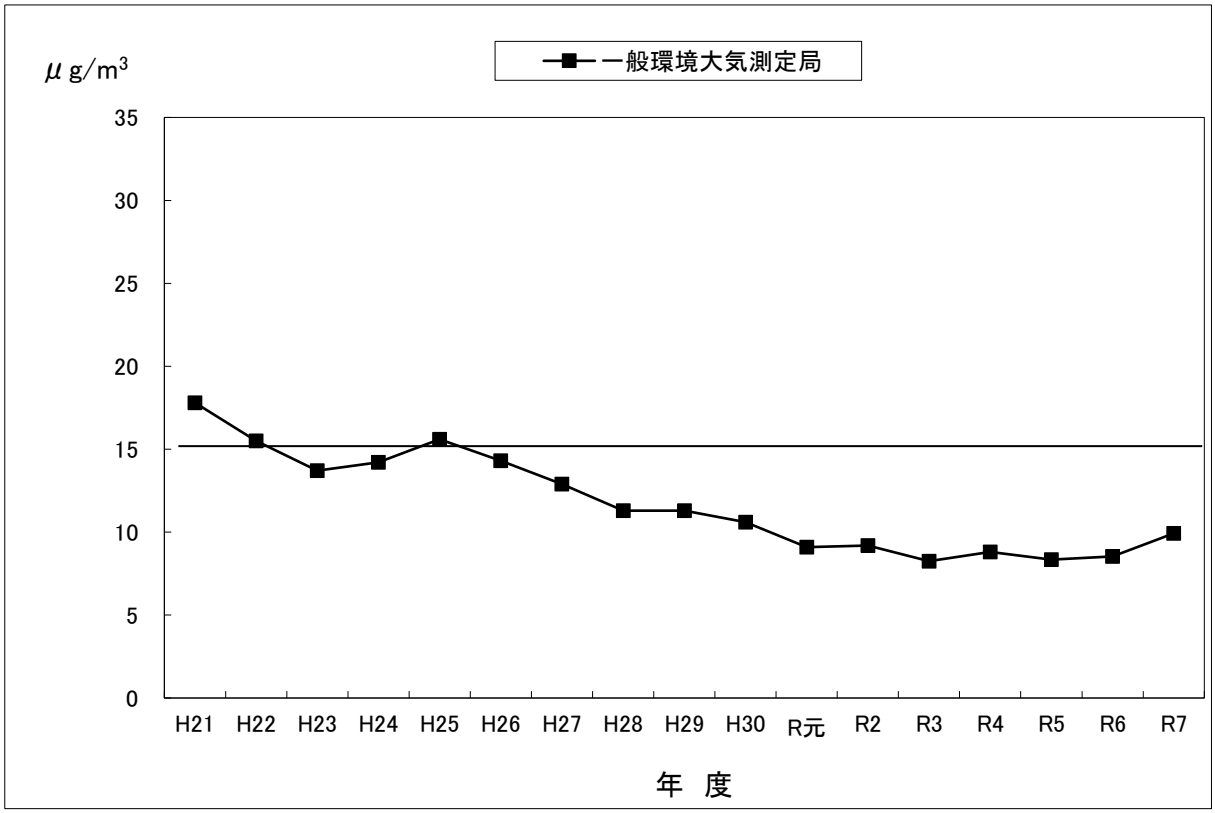

３ 測定結果

（１） 常時監視局による測定結果

ア 年間値測定結果

（ア） 一般環境大気測定局

a 二酸化硫黄（SO_2：年間値）

（令和７年度）

市町村	測定局	用途地域	有効測定日数	測定時間	年平均値	１時間値が0.1ppmを超えた時間数とその割合		日平均値が0.04ppmを超えた日数とその割合		１時間値の最高値	日平均値の最高値	日平均値の２％除外値	日平均値が0.04ppmを超えた日が２日以上連続したことの有無	環境基準の長期的評価による日平均値が0.04ppmを超えた日数	測定方法
			（日）	（時間）	（ppm）	（時間）	（%）	（日）	（%）	（ppm）	（ppm）	（ppm）	（有X･無〇）	（日）	
鳴門市	鳴　門（徳島県鳴門合同庁舎）	住	363	8651	0.001	0	0	0	0	0.014	0.005	0.003	〇	0	紫外線蛍光法
北島町	北　島（北島南小学校）	住	361	8658	0.001	0	0	0	0	0.006	0.003	0.002	〇	0	〃
徳島市	川　内（徳島市川内中学校）	未	363	8670	0.000	0	0	0	0	0.004	0.001	0.001	〇	0	〃
	応　神（徳島市応神小学校）	未	363	8690	0.000	0	0	0	0	0.010	0.002	0.001	〇	0	〃
	徳　島（徳島県徳島保健所）	住	363	8685	0.001	0	0	0	0	0.009	0.002	0.001	〇	0	〃
小松島市	小松島（小松島県民ｻｰﾋﾞｽｾﾝﾀｰ）	商	365	8699	0.000	0	0	0	0	0.009	0.002	0.001	〇	0	〃
阿南市	那賀川（阿南市黒地文化センター分館）	未	363	8688	0.001	0	0	0	0	0.009	0.002	0.002	〇	0	〃
	阿　南（徳島県阿南保健所）	未	363	8682	0.000	0	0	0	0	0.009	0.003	0.002	〇	0	〃
	大　潟（阿南市武道館横）	未	363	8682	0.001	0	0	0	0	0.016	0.003	0.003	〇	0	〃
	橘（阿南市立橘公民館）	工	361	8666	0.000	0	0	0	0	0.032	0.003	0.002	〇	0	〃
	大　野（阿南市上水道大野水源地）	未	361	8665	0.000	0	0	0	0	0.008	0.002	0.001	〇	0	〃
	宝　田（徳島県立阿南光高等学校南横）	未	361	8664	0.000	0	0	0	0	0.008	0.003	0.001	〇	0	〃
	福　井（阿南市立福井小学校）	未	361	8626	0.000	0	0	0	0	0.007	0.002	0.001	〇	0	〃
美波町	由　岐（美波町立由岐小学校）	未	361	8660	0.000	0	0	0	0	0.008	0.002	0.001	〇	0	〃
美馬市	脇　町（西部総合県民局美馬庁舎）	未	283	6830	0.000	0	0	0	0	0.006	0.002	0.001	〇	0	〃
三好市	池　田（三好市池田総合体育館）	住	365	8711	0.000	0	0	0	0	0.012	0.004	0.001	〇	0	〃

（注）「環境基準の長期的評価による日平均値が0.04ppmを超えた日数」とは、日平均値の高い方から2%の範囲の日平均値を除外した後の日平均値のうち0.04ppmを超えた日数である。
ただし、日平均値が0.04ppmを超えた日が２日以上連続した延日数のうち、2%除外該当日に入っている日数分については除外しない。

b　一酸化窒素、二酸化窒素及び窒素酸化物（ＮＯ，ＮＯ$_2$，ＮＯ＋ＮＯ$_2$：年間値）　（令和７年度）

市町村	測定局	用途地域	一酸化窒素（ＮＯ）						二酸化窒素（ＮＯ$_2$）															窒素酸化物（ＮＯ＋ＮＯ$_2$）							測定方法
			有効測定日数	測定時間	年平均値	１時間値の最高値	日平均値の最高値	日平均値の年間98%値	有効測定日数	測定時間	年平均値	１時間値の最高値	日平均値の最高値	１時間値が0.2ppmを超えた時間数とその割合		１時間値が0.1ppm以上0.2ppm以下の時間数とその割合		日平均値が0.06ppmを超えた日数とその割合		日平均値が0.04ppm以上0.06ppm以下の日数とその割合		日平均値の年間98%値	98%値評価による日平均値0.06ppmを超えた日数	有効測定日数	測定時間	年平均値	１時間値の最高値	日平均値の最高値	日平均値の年間98%値	年平均値 NO$_2$/(NO+NO$_2$)	
			(日)	(時間)	(ppm)	(ppm)	(ppm)	(ppm)	(日)	(時間)	(ppm)	(ppm)	(ppm)	(時間)	(%)	(時間)	(%)	(日)	(%)	(日)	(%)	(ppm)	(日)	(日)	(時間)	(ppm)	(ppm)	(ppm)	(ppm)	(%)	
鳴門市	鳴　門(徳島県鳴門合同庁舎)	住	363	8670	0.001	0.015	0.003	0.002	363	8670	0.005	0.077	0.017	0	0	0	0.0	0	0	0	0	0.013	0	363	8670	0.006	0.078	0.019	0.015	86.8	化学発光法
北島町	北　島(北島南小学校)	住	363	8668	0.000	0.013	0.002	0.001	363	8668	0.004	0.026	0.011	0	0	0	0	0	0	0	0	0.010	0	363	8668	0.005	0.030	0.013	0.011	90.8	〃
徳島市	川　内(徳島市川内中学校)	未	363	8671	0.000	0.069	0.004	0.001	363	8671	0.004	0.071	0.013	0	0	0	0	0	0	0	0	0.011	0	363	8671	0.005	0.140	0.015	0.012	91.3	〃
	応　神(徳島市応神小学校)	未	363	8686	0.001	0.024	0.003	0.002	363	8686	0.004	0.026	0.011	0	0	0	0	0	0	0	0	0.009	0	363	8686	0.005	0.034	0.014	0.010	84.8	〃
	徳　島(徳島県徳島保健所)	住	358	8528	0.001	0.034	0.005	0.003	358	8528	0.006	0.047	0.020	0	0	0	0	0	0	0	0	0.013	0	358	8528	0.006	0.062	0.024	0.016	86.5	〃
小松島市	小松島(小松島県民ｻｰﾋﾞｽｾﾝﾀｰ)	商	363	8683	0.001	0.033	0.004	0.003	363	8683	0.004	0.034	0.013	0	0	0	0	0	0	0	0	0.010	0	363	8683	0.006	0.058	0.017	0.012	81.4	〃
神山町	神　山(神山町有地)	未	297	7106	0.001	0.013	0.002	0.002	297	7106	0.001	0.017	0.005	0	0	0	0	0	0	0	0	0.003	0	297	7106	0.002	0.026	0.005	0.004	74.5	〃
阿南市	那賀川(阿南市黒地文化センター分館)	未	363	8720	0.000	0.015	0.002	0.001	363	8720	0.003	0.035	0.009	0	0	0	0	0	0	0	0	0.006	0	363	8720	0.003	0.036	0.010	0.008	84.6	〃
	阿　南(徳島県阿南保健所)	未	336	8011	0.001	0.025	0.004	0.002	336	8011	0.004	0.026	0.011	0	0	0	0	0	0	0	0	0.008	0	336	8011	0.005	0.039	0.013	0.010	84.6	〃
	大　潟(阿南市武道館横)	未	363	8671	0.002	0.203	0.015	0.007	363	8671	0.006	0.116	0.018	0	0	1	0.0	0	0	0	0	0.015	0	363	8671	0.007	0.233	0.024	0.020	77.1	〃
	椿(阿南市立椿公民館)	未	363	8623	0.001	0.016	0.003	0.002	363	8623	0.003	0.017	0.007	0	0	0	0	0	0	0	0	0.006	0	363	8623	0.003	0.032	0.009	0.007	82.3	〃
那賀町	鷲　敷(鷲敷中学校)	未	357	8530	0.000	0.041	0.004	0.002	357	8530	0.001	0.019	0.006	0	0	0	0	0	0	0	0	0.003	0	357	8530	0.002	0.048	0.009	0.005	76.7	〃
美波町	由　岐(美波町立由岐小学校)	未	309	7378	0.001	0.008	0.002	0.001	309	7378	0.002	0.014	0.006	0	0	0	0	0	0	0	0	0.005	0	309	7378	0.003	0.021	0.008	0.006	75.9	〃
吉野川市	吉野川(徳島県吉野川保健所)	住	363	8715	0.000	0.015	0.002	0.001	363	8715	0.003	0.018	0.009	0	0	0	0	0	0	0	0	0.007	0	363	8715	0.003	0.028	0.010	0.007	90.6	〃
美馬市	脇　町(西部総合県民局美馬庁舎)	未	363	8672	0.000	0.017	0.003	0.001	363	8672	0.003	0.033	0.009	0	0	0	0	0	0	0	0	0.007	0	363	8672	0.003	0.049	0.012	0.008	88.3	〃
三好市	池　田(三好市池田総合体育館)	住	363	8673	0.000	0.047	0.003	0.002	363	8673	0.003	0.026	0.009	0	0	0	0	0	0	0	0	0.006	0	363	8673	0.003	0.053	0.010	0.007	88.5	〃

（注）「98%値評価による日平均値　0.06ppmを超えた日数」とは、１年間の日平均値のうち低い方から98%の範囲にあって、かつ、0.06ppmを超えたものの日数である。

c　光化学オキシダント（O_X：年間値）　（令和７年度）

市町村	測定局	用途地域	昼間測定日数	昼間測定時間	昼間の１時間値の年平均値	昼間の１時間値が0.06ppmを超えた日数と時間数		昼間の１時間値が0.12ppm以上の日数と時間数		昼間の１時間値の最高値	昼間の日最高１時間値の年平均値	１時間値の最高値	日平均値の最高値	測定方法
			（日）	（時間）	（ppm）	（日）	（時間）	（日）	（時間）	（ppm）	（ppm）	（ppm）	（ppm）	
鳴門市	鳴　門（徳島県鳴門合同庁舎）	住	365	5452	0.037	64	339	0	0	0.086	0.049	0.086	0.064	紫外線吸収法
北島町	北　島（北島南小学校）	住	365	5452	0.036	53	259	0	0	0.084	0.047	0.084	0.066	〃
徳島市	川　内（徳島市川内中学校）	未	365	5468	0.035	60	287	0	0	0.086	0.047	0.086	0.065	〃
	徳　島（徳島県徳島保健所）	住	365	5449	0.035	65	333	0	0	0.081	0.047	0.081	0.067	〃
小松島市	小松島（小松島県民ｻｰﾋﾞｽｾﾝﾀｰ）	商	365	5448	0.035	53	226	0	0	0.086	0.047	0.086	0.064	〃
神山町	神　山（神山町有地）	未	365	5450	0.031	45	218	0	0	0.084	0.046	0.084	0.064	〃
阿南市	那賀川（阿南市黒地文化センター分館）	未	365	5450	0.038	69	396	0	0	0.088	0.049	0.088	0.068	〃
	阿　南（徳島県阿南保健所）	未	365	5452	0.037	68	392	0	0	0.089	0.048	0.089	0.066	〃
	大　潟（阿南市武道館横）	未	365	5450	0.037	60	327	0	0	0.089	0.049	0.089	0.068	〃
	椿（阿南市立椿公民館）	未	365	5438	0.037	62	346	0	0	0.087	0.048	0.087	0.066	〃
那賀町	鷲　敷（鷲敷中学校）	未	365	5453	0.029	40	191	0	0	0.081	0.043	0.081	0.063	〃
美波町	由　岐（美波町立由岐小学校）	未	365	5447	0.037	56	300	0	0	0.091	0.048	0.091	0.068	〃
吉野川市	吉野川（徳島県吉野川保健所）	住	365	5452	0.034	44	176	0	0	0.084	0.047	0.084	0.064	〃
美馬市	脇　町（西部総合県民局美馬庁舎）	未	365	5468	0.033	59	267	0	0	0.082	0.048	0.082	0.061	〃
三好市	池　田（三好市池田総合体育館）	住	365	5454	0.030	63	259	0	0	0.100	0.045	0.100	0.063	〃

（注）　昼間とは５時から２０時までの時間帯をいう。したがって、１時間値は、６時から２０時まで得られることになる。

d　浮遊粒子状物質（SPM：年間値）　（令和７年度）

市町村	測定局	用途地域	有効測定日数	測定時間	年平均値	１時間値が0.20mg/m³を超えた時間数とその割合		日平均値が0.10mg/m³を超えた日数とその割合		１時間値の最高値	日平均値の最高値	日平均値の２％除外値	日平均値が0.10mg/m³を超えた日が２日以上連続したことの有無	環境基準の長期的評価による日平均値が0.10mg/m³を超えた日数	測定方法
			（日）	（時間）	(mg/m³)	（時間）	（%）	（日）	（%）	(mg/m³)	(mg/m³)	(mg/m³)	（有X･無〇）	（日）	
鳴門市	鳴　門(徳島県鳴門合同庁舎)	住	363	8721	0.015	0	0	0	0	0.130	0.067	0.037	〇	0	β線吸収法
北島町	北　島(北島南小学校)	住	361	8692	0.013	0	0	0	0	0.116	0.077	0.039	〇	0	〃
徳島市	川　内(徳島市川内中学校)	未	363	8723	0.015	0	0	0	0	0.102	0.070	0.039	〇	0	〃
	応　神(徳島市応神小学校)	未	350	8425	0.015	0	0	0	0	0.177	0.066	0.035	〇	0	〃
	徳　島(徳島県徳島保健所)	住	363	8719	0.013	0	0	0	0	0.123	0.094	0.047	〇	0	〃
小松島市	小松島(小松島県民ｻｰﾋﾞｽｾﾝﾀｰ)	商	365	8747	0.013	0	0	0	0	0.094	0.073	0.036	〇	0	〃
阿南市	那賀川(阿南市黒地文化センター分館)	未	363	8720	0.014	0	0	0	0	0.124	0.091	0.038	〇	0	〃
	阿　南(徳島県阿南保健所)	未	323	7773	0.014	0	0	0	0	0.120	0.084	0.038	〇	0	〃
	大　潟(阿南市武道館横)	未	363	8719	0.012	0	0	0	0	0.094	0.072	0.034	〇	0	〃
	橘(阿南市立橘公民館)	工	361	8691	0.016	0	0	0	0	0.087	0.070	0.038	〇	0	〃
	大　野(阿南市上水道大野水源地)	未	361	8693	0.014	0	0	0	0	0.105	0.082	0.043	〇	0	〃
	宝　田(徳島県立阿南光高等学校南横)	未	361	8692	0.015	0	0	0	0	0.106	0.079	0.042	〇	0	〃
	福　井(阿南市立福井小学校)	未	284	6886	0.013	0	0	0	0	0.124	0.088	0.048	〇	0	〃
美波町	由　岐(美波町立由岐小学校)	未	361	8689	0.012	0	0	0	0	0.126	0.085	0.037	〇	0	〃
美馬市	脇　町(西部総合県民局美馬庁舎)	未	282	6833	0.009	0	0	0	0	0.066	0.037	0.026	〇	0	〃
三好市	池　田(三好市池田総合体育館)	住	349	8380	0.013	0	0	0	0	0.132	0.085	0.031	〇	0	〃

（注）「環境基準の長期的評価による日平均値が0.10mg/m³を超えた日数」とは、日平均値の高い方から2%の範囲の日平均値を除外した後の日平均値のうち0.10mg/m³を超えた日数である。ただし、日平均値が0.10mg/m³を超えた日が２日以上連続した延日数のうち、2%除外該当日に入っている日数分については除外しない。

e　微小粒子状物質（PM2.5：年間値）　（令和７年度）

市町村	測定局	用途地域	有効測定日数	測定時間	年平均値	日平均値が35μg/m³を超えた日数とその割合		日平均値の最高値	日平均値の年間98パーセンタイル値	98パーセンタイル値評価による日平均値が35μg/m³を超えた日数	測定方法
			（日）	（時間）	（μg/m³）	（日）	（%）	（μg/m³）	（μg/m³）	（日）	
鳴門市	鳴　門（徳島県鳴門合同庁舎）	住	363	8709	10.2	1	0.3	43.5	24.4	0	β線吸収法
北島町	北　島（北島南小学校）	住	361	8676	9.5	2	0.6	48.6	22.9	0	〃
徳島市	徳　島（徳島県徳島保健所）	住	363	8702	8.7	1	0.3	46.4	21.1	0	〃
神山町	神　山（神山町有地）	未	363	8703	8.6	3	0.8	44.3	22.0	0	〃
阿南市	那賀川（阿南市黒地文化センター分館）	未	363	8699	11.6	5	1.4	66.6	32.5	0	〃
那賀町	鷲　敷（鷲敷中学校）	未	363	8708	8.3	2	0.6	52.9	25.8	0	〃
美波町	由　岐（美波町立由岐小学校）	未	362	8691	10.1	3	0.8	51.0	24.1	0	〃
吉野川市	吉野川（徳島県吉野川保健所）	住	356	8574	9.9	2	0.6	44.8	26.5	0	〃
美馬市	脇　町（西部総合県民局美馬庁舎	未	360	8657	11.0	4	1.1	54.3	25.8	0	〃
三好市	池　田（三好市池田総合体育館）	住	363	8704	11.4	4	1.1	60.8	25.3	0	〃

（注）「日平均値の年間98パーセンタイル値」とは1年間の日平均値のうち低いほうから数えて98%目の値のことである。

（イ）　自動車排出ガス測定局

a　二酸化硫黄（SO_2：年間値）

（令和７年度）

市町村	測定局	用途地域	有効測定日数	測定時間	年平均値	１時間値が0.1ppmを超えた時間数とその割合		日平均値が0.04ppmを超えた日数とその割合		１時間値の最高値	日平均値の最高値	日平均値の２％除外値	日平均値が0.04ppmを超えた日が２日以上連続したことの有無	環境基準の長期的評価による日平均値が0.04ppmを超えた日数	測定方法
			（日）	（時間）	（ppm）	（時間）	（%）	（日）	（%）	（ppm）	（ppm）	（ppm）	（有×・無〇）	（日）	
徳島市	自排徳島(徳島県徳島合同庁舎)	商	258	6214	0.000	0	0	0	0	0.009	0.002	0.001	〇	0	紫外線蛍光法

（注）「環境基準の長期的評価による日平均値が0.04ppmを超えた日数」とは、日平均値の高い方から2%の範囲の日平均値を除外した後の日平均値のうち0.04ppmを超えた日数である。
ただし、日平均値が0.04ppmを超えた日が２日以上連続した延日数のうち、2%除外該当日に入っている日数分については除外しない。

b　一酸化窒素、二酸化窒素及び窒素酸化物（ＮＯ，NO_2，ＮＯ＋NO_2：年間値）

（令和７年度）

一酸化窒素（ＮＯ）

市町村	測定局	用途地域	有効測定日数	測定時間	年平均値	１時間値の最高値	日平均値の最高値	日平均値の年間98%値	測定方法
			（日）	（時間）	（ppm）	（ppm）	（ppm）	（ppm）	
徳島市	自排徳島(徳島県徳島合同庁舎)	商	331	7947	0.002	0.049	0.008	0.004	化学発光法

二酸化窒素（NO_2）

市町村	測定局	用途地域	有効測定日数	測定時間	年平均値	１時間値の最高値	日平均値の最高値	１時間値が0.2ppmを超えた時間数とその割合		１時間値が0.1ppm以上0.2ppm以下の時間数とその割合		日平均値が0.06ppmを超えた日数とその割合		日平均値が0.04ppm以上0.06ppm以下の日数とその割合		日平均値の年間98%値	98%値評価による日平均値0.06ppmを超えた日数	測定方法
			（日）	（時間）	（ppm）	（ppm）	（ppm）	（時間）	（%）	（時間）	（%）	（日）	（%）	（日）	（%）	（ppm）	（日）	
徳島市	自排徳島(徳島県徳島合同庁舎)	商	331	7947	0.008	0.041	0.022	0	0	0	0	0	0	0	0	0.016	0	化学発光法

窒素酸化物（ＮＯ＋NO_2）

市町村	測定局	用途地域	有効測定日数	測定時間	年平均値	１時間値の最高値	日平均値の最高値	日平均値の年間98%値	年平均値 NO_2/(NO+NO_2)	測定方法
			（日）	（時間）	（ppm）	（ppm）	（ppm）	（ppm）	（%）	
徳島市	自排徳島(徳島県徳島合同庁舎)	商	331	7947	0.009	0.079	0.029	0.020	82.7	化学発光法

（注）　「98%値評価による日平均値が0.06ppmを超えた日数」とは、１年間の日平均値のうち低い方から98%の範囲にあって、かつ、0.06ppmを超えたものの日数である。

c　浮遊粒子状物質（ＳＰＭ：年間値）

（令和７年度）

市町村	測　定　局	用途地域	有効測定日数	測定時間	年平均値	１時間値が0.20mg/m³を超えた時間数とその割合		日平均値が0.10mg/m³を超えた日数とその割合		１時間値の最高値	日平均値の最高値	日平均値の２％除外値	日平均値が0.10mg/m³を超えた日が２日以上連続したことの有無	環境基準の長期的評価による日平均値が0.10mg/m³を超えた日数	測定方法
			（日）	（時間）	(mg/m³)	（時間）	（%）	（日）	（%）	(mg/m³)	(mg/m³)	(mg/m³)	（有X･無〇）	（日）	
徳島市	自排徳島(徳島県徳島合同庁舎)	商	270	6535	0.011	0	0	0	0	0.111	0.040	0.028	〇	0	β線吸収法

（注）「環境基準の長期的評価による日平均値が0.10mg/m³を超えた日数」とは、日平均値の高い方から2%の範囲の日平均値を除外した後の日平均値のうち0.10mg/m³を超えた日数である。ただし、日平均値が0.10mg/m³を超えた日が２日以上連続した延日数のうち、2%除外該当日に入っている日数分については除外しない。

d　一酸化炭素（ＣＯ：年間値）

（令和７年度）

市町村	測　定　局	用途地域	有効測定日数	測定時間	年平均値	８時間値が20ppmを超えた回数とその割合		日平均値が10ppmを超えた日数とその割合		１時間値が30ppm以上となったことがある日数とその割合		１時間値の最高値	日平均値の最高値	日平均値の２％除外値	日平均値が10ppmを超えた日が２日以上連続したことの有無	環境基準の長期的評価による日平均値が10ppmを超えた日数
			（日）	（時間）	(ppm)	（回）	（%）	（日）	（%）	（日）	（%）	(ppm)	(ppm)	(ppm)	（有X･無〇）	（日）
徳島市	自排徳島(徳島県徳島合同庁舎)	商	319	7652	0.2	0	0	0	0	0	0	0.9	0.5	0.4	〇	0

（注）「環境基準の長期的評価による日平均値が10ppmを超えた日数」とは、日平均値の高い方から2%の範囲の日平均値を除外した後の日平均値のうち10ppmを超えた日数である。ただし、日平均値が10ppmを超えた日が２日以上連続した延日数のうち、2%除外該当日に入っている日数分については除外しない。

e　非メタン炭化水素（ＮＭＨＣ：年間値）

（令和７年度）

市町村	測　定　局	用途地域	測定時間	年平均値	6～9時における年平均値	6～9時測定日数	6～9時 ３時間平均値		6～9時 ３時間平均値が0.20ppmCを超えた日数とその割合		6～9時 ３時間平均値が0.31ppmCを超えた日数とその割合	
							最高値	最低値				
			(時間)	(ppmC)	(ppmC)	(日)	(ppmC)	(ppmC)	(日)	(%)	(日)	(%)
徳島市	自排徳島(徳島県徳島合同庁舎)	商	7206	0.09	0.10	299	0.27	0.02	7	2.3	0	0.0

f　メタン（CH_4：年間値）

（令和７年度）

市町村	測　定　局	用途地域	測定時間	年平均値	6～9時における年平均値	6～9時測定日数	6～9時 ３時間平均値	
							最高値	最低値
			(時間)	(ppmC)	(ppmC)	(日)	(ppmC)	(ppmC)
徳島市	自排徳島(徳島県徳島合同庁舎)	商	7206	2.01	2.02	299	2.19	1.88

g　全炭化水素（ＴＨＣ：年間値）

（令和７年度）

市町村	測　定　局	用途地域	測定時間	年平均値	6～9時における年平均値	6～9時測定日数	6～9時 ３時間平均値	
							最高値	最低値
			(時間)	(ppmC)	(ppmC)	(日)	(ppmC)	(ppmC)
徳島市	自排徳島(徳島県徳島合同庁舎)	商	7206	2.10	2.12	299	2.38	1.96

イ　月間値測定結果

（ア）　一般環境大気測定局

a　二酸化硫黄（SO_2：月間値）

市町村	測　定　局	項　　目		令和7年(2025年)									令和8年(2026年)			年間値
				４月	５月	６月	７月	８月	９月	10月	11月	12月	１月	２月	３月	
鳴門	鳴　門(徳島県鳴門合同庁舎)	有効測定日数	(日)	30	31	30	31	29	30	31	30	31	31	28	31	363
		測定時間	(時間)	713	738	712	737	712	714	736	714	735	738	666	736	8651
		月平均値	(ppm)	0.001	0.001	0.001	0.001	0.001	0.001	0.001	0.001	0.001	0.001	0.001	0.001	0.001
		１時間値が0.1ppmを超えた時間数	(時間)	0	0	0	0	0	0	0	0	0	0	0	0	0
		日平均値が0.04ppmを超えた日数	(日)	0	0	0	0	0	0	0	0	0	0	0	0	0
		１時間値の最高値	(ppm)	0.011	0.006	0.014	0.012	0.007	0.006	0.004	0.004	0.008	0.005	0.011	0.006	0.014
		日平均値の最高値	(ppm)	0.003	0.002	0.004	0.005	0.002	0.002	0.001	0.001	0.002	0.002	0.003	0.002	0.005
北島	北　島(北島南小学校)	有効測定日数	(日)	30	29	30	31	31	30	31	30	29	31	28	31	361
		測定時間	(時間)	715	716	717	740	739	715	741	715	715	739	669	737	8658
		月平均値	(ppm)	0.001	0.000	0.000	0.000	0.000	0.001	0.000	0.001	0.001	0.001	0.001	0.001	0.001
		１時間値が0.1ppmを超えた時間数	(時間)	0	0	0	0	0	0	0	0	0	0	0	0	0
		日平均値が0.04ppmを超えた日数	(日)	0	0	0	0	0	0	0	0	0	0	0	0	0
		１時間値の最高値	(ppm)	0.003	0.002	0.001	0.003	0.006	0.002	0.002	0.004	0.004	0.002	0.002	0.003	0.006
		日平均値の最高値	(ppm)	0.002	0.001	0.001	0.001	0.002	0.002	0.001	0.003	0.003	0.001	0.001	0.001	0.003
徳島	川　内(徳島市川内中学校)	有効測定日数	(日)	30	31	30	31	31	30	31	30	31	29	28	31	363
		測定時間	(時間)	718	739	716	741	738	711	738	714	737	709	670	739	8670
		月平均値	(ppm)	0.001	0.000	0.000	0.000	0.000	0.000	0.000	0.000	0.000	0.000	0.001	0.000	0.000
		１時間値が0.1ppmを超えた時間数	(時間)	0	0	0	0	0	0	0	0	0	0	0	0	0
		日平均値が0.04ppmを超えた日数	(日)	0	0	0	0	0	0	0	0	0	0	0	0	0
		１時間値の最高値	(ppm)	0.002	0.002	0.002	0.002	0.004	0.002	0.002	0.002	0.004	0.003	0.003	0.003	0.004
		日平均値の最高値	(ppm)	0.001	0.001	0.000	0.000	0.001	0.000	0.000	0.001	0.001	0.001	0.001	0.001	0.001
徳島	応　神(徳島市応神小学校)	有効測定日数	(日)	30	31	28	31	31	30	31	30	31	31	28	31	363
		測定時間	(時間)	715	741	694	741	739	716	739	717	739	741	667	741	8690
		月平均値	(ppm)	0.001	0.001	0.000	0.000	0.001	0.000	0.000	0.000	0.000	0.001	0.001	0.001	0.000
		１時間値が0.1ppmを超えた時間数	(時間)	0	0	0	0	0	0	0	0	0	0	0	0	0
		日平均値が0.04ppmを超えた日数	(日)	0	0	0	0	0	0	0	0	0	0	0	0	0
		１時間値の最高値	(ppm)	0.002	0.003	0.002	0.006	0.010	0.003	0.002	0.004	0.003	0.003	0.003	0.003	0.010
		日平均値の最高値	(ppm)	0.001	0.001	0.001	0.002	0.002	0.001	0.001	0.001	0.001	0.001	0.001	0.001	0.002

a　二酸化硫黄（SO_2：月間値）

市町村	測　定　局	項　　目		令和7年(2025年)									令和8年(2026年)			年間値
				４月	５月	６月	７月	８月	９月	10月	11月	12月	１月	２月	３月	
徳島	徳　島(徳島県徳島保健所)	有効測定日数	(日)	30	31	28	31	31	30	31	30	31	31	28	31	363
		測定時間	(時間)	715	741	690	741	739	715	739	717	739	741	667	741	8685
		月平均値	(ppm)	0.001	0.001	0.000	0.000	0.001	0.000	0.000	0.001	0.000	0.001	0.001	0.000	0.001
		１時間値が0.1ppmを超えた時間数	(時間)	0	0	0	0	0	0	0	0	0	0	0	0	0
		日平均値が0.04ppmを超えた日数	(日)	0	0	0	0	0	0	0	0	0	0	0	0	0
		１時間値の最高値	(ppm)	0.003	0.005	0.003	0.004	0.009	0.004	0.002	0.003	0.003	0.002	0.004	0.003	0.009
		日平均値の最高値	(ppm)	0.001	0.002	0.001	0.002	0.002	0.001	0.001	0.001	0.001	0.001	0.001	0.001	0.002
小松島	小松島(小松島県民ｻｰﾋﾞｽｾﾝﾀｰ)	有効測定日数	(日)	30	31	30	31	31	30	31	30	31	31	28	31	365
		測定時間	(時間)	715	738	716	737	740	715	739	715	739	738	668	739	8699
		月平均値	(ppm)	0.001	0.001	0.000	0.000	0.001	0.000	0.000	0.000	0.000	0.000	0.000	0.001	0.000
		１時間値が0.1ppmを超えた時間数	(時間)	0	0	0	0	0	0	0	0	0	0	0	0	0
		日平均値が0.04ppmを超えた日数	(日)	0	0	0	0	0	0	0	0	0	0	0	0	0
		１時間値の最高値	(ppm)	0.003	0.005	0.003	0.005	0.009	0.004	0.001	0.003	0.003	0.005	0.003	0.007	0.009
		日平均値の最高値	(ppm)	0.001	0.002	0.001	0.002	0.002	0.001	0.001	0.001	0.001	0.001	0.001	0.002	0.002
阿南	那賀川(阿南市黒地文化センター分館)	有効測定日数	(日)	30	31	30	29	31	30	31	30	31	31	28	31	363
		測定時間	(時間)	717	740	717	714	741	716	741	715	741	739	669	738	8688
		月平均値	(ppm)	0.001	0.001	0.000	0.000	0.001	0.000	0.000	0.000	0.001	0.001	0.000	0.001	0.001
		１時間値が0.1ppmを超えた時間数	(時間)	0	0	0	0	0	0	0	0	0	0	0	0	0
		日平均値が0.04ppmを超えた日数	(日)	0	0	0	0	0	0	0	0	0	0	0	0	0
		１時間値の最高値	(ppm)	0.004	0.006	0.002	0.005	0.009	0.004	0.003	0.003	0.004	0.004	0.002	0.003	0.009
		日平均値の最高値	(ppm)	0.002	0.002	0.001	0.002	0.002	0.001	0.001	0.001	0.002	0.001	0.001	0.002	0.002
阿南	阿　南(徳島県阿南保健所)	有効測定日数	(日)	30	31	28	31	31	30	31	30	31	31	28	31	363
		測定時間	(時間)	713	740	693	740	739	716	739	714	739	741	667	741	8682
		月平均値	(ppm)	0.001	0.001	0.001	0.001	0.001	0.000	0.000	0.000	0.000	0.000	0.000	0.000	0.000
		１時間値が0.1ppmを超えた時間数	(時間)	0	0	0	0	0	0	0	0	0	0	0	0	0
		日平均値が0.04ppmを超えた日数	(日)	0	0	0	0	0	0	0	0	0	0	0	0	0
		１時間値の最高値	(ppm)	0.007	0.009	0.006	0.005	0.009	0.007	0.003	0.003	0.003	0.007	0.003	0.003	0.009
		日平均値の最高値	(ppm)	0.002	0.003	0.002	0.002	0.003	0.001	0.001	0.001	0.001	0.003	0.001	0.001	0.003

a　二酸化硫黄（SO_2：月間値）

市町村	測　定　局	項　　目		令和7年(2025年)									令和8年(2026年)			年間値
				４月	５月	６月	７月	８月	９月	10月	11月	12月	１月	２月	３月	
阿南	大　潟(阿南市武道館横)	有効測定日数	(日)	30	31	28	31	31	30	31	30	31	31	28	31	363
		測定時間	(時間)	715	741	690	741	739	715	739	717	739	741	667	741	8685
		月平均値	(ppm)	0.001	0.001	0.000	0.000	0.001	0.000	0.000	0.001	0.000	0.001	0.001	0.000	0.001
		１時間値が0.1ppmを超えた時間数	(時間)	0	0	0	0	0	0	0	0	0	0	0	0	0
		日平均値が0.04ppmを超えた日数	(日)	0	0	0	0	0	0	0	0	0	0	0	0	0
		１時間値の最高値	(ppm)	0.003	0.005	0.003	0.004	0.009	0.004	0.002	0.003	0.003	0.002	0.004	0.003	0.009
		日平均値の最高値	(ppm)	0.001	0.002	0.001	0.002	0.002	0.001	0.001	0.001	0.001	0.001	0.001	0.001	0.002
阿南	橘(阿南市立橘公民館)	有効測定日数	(日)	30	31	30	31	31	30	31	30	31	31	28	31	365
		測定時間	(時間)	715	738	716	737	740	715	739	715	739	738	668	739	8699
		月平均値	(ppm)	0.001	0.001	0.000	0.000	0.001	0.000	0.000	0.000	0.000	0.000	0.000	0.001	0.000
		１時間値が0.1ppmを超えた時間数	(時間)	0	0	0	0	0	0	0	0	0	0	0	0	0
		日平均値が0.04ppmを超えた日数	(日)	0	0	0	0	0	0	0	0	0	0	0	0	0
		１時間値の最高値	(ppm)	0.003	0.005	0.003	0.005	0.009	0.004	0.001	0.003	0.003	0.005	0.003	0.007	0.009
		日平均値の最高値	(ppm)	0.001	0.002	0.001	0.002	0.002	0.001	0.001	0.001	0.001	0.001	0.001	0.002	0.002
阿南	大　野(阿南市上水道大野水源地)	有効測定日数	(日)	30	31	30	29	31	30	31	30	31	31	28	31	363
		測定時間	(時間)	717	740	717	714	741	716	741	715	741	739	669	738	8688
		月平均値	(ppm)	0.001	0.001	0.000	0.000	0.001	0.000	0.000	0.000	0.001	0.001	0.000	0.001	0.000
		１時間値が0.1ppmを超えた時間数	(時間)	0	0	0	0	0	0	0	0	0	0	0	0	0
		日平均値が0.04ppmを超えた日数	(日)	0	0	0	0	0	0	0	0	0	0	0	0	0
		１時間値の最高値	(ppm)	0.004	0.006	0.002	0.005	0.009	0.004	0.003	0.003	0.004	0.004	0.002	0.003	0.009
		日平均値の最高値	(ppm)	0.002	0.002	0.001	0.002	0.002	0.001	0.001	0.001	0.002	0.001	0.001	0.002	0.002
阿南	宝　田(徳島県立阿南光高等学校南横)	有効測定日数	(日)	30	31	28	31	31	30	31	30	31	31	28	31	363
		測定時間	(時間)	713	740	693	740	739	716	739	714	739	741	667	741	8682
		月平均値	(ppm)	0.001	0.001	0.001	0.001	0.001	0.000	0.000	0.000	0.000	0.000	0.000	0.000	0.000
		１時間値が0.1ppmを超えた時間数	(時間)	0	0	0	0	0	0	0	0	0	0	0	0	0
		日平均値が0.04ppmを超えた日数	(日)	0	0	0	0	0	0	0	0	0	0	0	0	0
		１時間値の最高値	(ppm)	0.007	0.009	0.006	0.005	0.009	0.007	0.003	0.003	0.003	0.007	0.003	0.003	0.009
		日平均値の最高値	(ppm)	0.002	0.003	0.002	0.002	0.003	0.001	0.001	0.001	0.001	0.003	0.001	0.001	0.003

a　二酸化硫黄（SO_2：月間値）

市町村	測　定　局	項　　目		令和7年(2025年)									令和8年(2026年)			年間値
				４月	５月	６月	７月	８月	９月	10月	11月	12月	１月	２月	３月	
阿南	福　井(阿南市立福井小学校)	有効測定日数	(日)	30	31	30	29	31	30	31	30	31	29	28	31	361
		測定時間	(時間)	714	737	714	713	736	711	735	712	737	714	666	737	8626
		月平均値	(ppm)	0.001	0.000	0.000	0.000	0.000	0.000	0.000	0.000	0.000	0.000	0.000	0.000	0.000
		１時間値が0.1ppmを超えた時間数	(時間)	0	0	0	0	0	0	0	0	0	0	0	0	0
		日平均値が0.04ppmを超えた日数	(日)	0	0	0	0	0	0	0	0	0	0	0	0	0
		１時間値の最高値	(ppm)	0.004	0.004	0.005	0.005	0.007	0.003	0.001	0.004	0.003	0.006	0.002	0.002	0.007
		日平均値の最高値	(ppm)	0.001	0.002	0.001	0.002	0.002	0.001	0.001	0.001	0.001	0.001	0.001	0.001	0.002
美波	由　岐(美波町立由岐小学校)	有効測定日数	(日)	30	31	28	31	31	30	31	30	29	31	28	31	361
		測定時間	(時間)	715	739	693	741	739	715	738	717	714	741	668	740	8660
		月平均値	(ppm)	0.001	0.000	0.000	0.000	0.000	0.000	0.000	0.000	0.000	0.001	0.001	0.001	0.000
		１時間値が0.1ppmを超えた時間数	(時間)	0	0	0	0	0	0	0	0	0	0	0	0	0
		日平均値が0.04ppmを超えた日数	(日)	0	0	0	0	0	0	0	0	0	0	0	0	0
		１時間値の最高値	(ppm)	0.002	0.002	0.003	0.005	0.005	0.004	0.002	0.005	0.004	0.008	0.004	0.003	0.008
		日平均値の最高値	(ppm)	0.001	0.001	0.001	0.001	0.002	0.001	0.001	0.002	0.001	0.002	0.001	0.001	0.002
美馬	脇　町(西部総合県民局美馬庁舎)	有効測定日数	(日)	22	29	9	0	11	30	31	30	31	31	28	31	283
		測定時間	(時間)	544	715	224	0	276	717	744	719	742	740	669	740	6830
		月平均値	(ppm)	0.001	0.001	0.001	－	0.000	0.000	0.000	0.001	0.000	0.000	0.000	0.000	0.000
		１時間値が0.1ppmを超えた時間数	(時間)	0	0	0	0	0	0	0	0	0	0	0	0	0
		日平均値が0.04ppmを超えた日数	(日)	0	0	0	0	0	0	0	0	0	0	0	0	0
		１時間値の最高値	(ppm)	0.002	0.004	0.003	－	0.005	0.002	0.002	0.006	0.002	0.002	0.002	0.005	0.006
		日平均値の最高値	(ppm)	0.001	0.002	0.001	－	0.001	0.001	0.001	0.001	0.001	0.001	0.001	0.001	0.002
三好	池　田(三好市池田総合体育館)	有効測定日数	(日)	30	31	30	31	31	30	31	30	31	31	28	31	365
		測定時間	(時間)	717	740	716	740	741	714	739	715	741	740	669	739	8711
		月平均値	(ppm)	0.001	0.000	0.000	0.000	0.000	0.000	0.000	0.000	0.000	0.000	0.000	0.000	0.000
		１時間値が0.1ppmを超えた時間数	(時間)	0	0	0	0	0	0	0	0	0	0	0	0	0
		日平均値が0.04ppmを超えた日数	(日)	0	0	0	0	0	0	0	0	0	0	0	0	0
		１時間値の最高値	(ppm)	0.003	0.009	0.002	0.012	0.006	0.002	0.001	0.006	0.002	0.005	0.002	0.002	0.012
		日平均値の最高値	(ppm)	0.001	0.004	0.001	0.004	0.001	0.001	0.000	0.001	0.001	0.001	0.001	0.001	0.004

b　一酸化窒素（NO：月間値）

市町村	測　定　局	項　　目		令和7年(2025年)									令和8年(2026年)			年間値
				４月	５月	６月	７月	８月	９月	10月	11月	12月	１月	２月	３月	
鳴門	鳴　門(徳島県鳴門合同庁舎)	有効測定日数	(日)	30	31	30	31	29	30	31	30	31	31	28	31	363
		測定時間	(時間)	714	738	714	739	714	716	738	715	738	739	666	739	8670
		月平均値	(ppm)	0.001	0.001	0.001	0.001	0.001	0.001	0.000	0.001	0.001	0.001	0.001	0.001	0.001
		１時間値の最高値	(ppm)	0.004	0.010	0.009	0.014	0.009	0.005	0.006	0.007	0.009	0.009	0.015	0.013	0.015
		日平均値の最高値	(ppm)	0.002	0.001	0.002	0.002	0.002	0.001	0.001	0.002	0.003	0.003	0.003	0.003	0.003
北島	北　島(北島南小学校)	有効測定日数	(日)	30	29	30	31	31	30	31	30	31	31	28	31	363
		測定時間	(時間)	715	711	716	739	739	714	740	713	740	737	668	736	8668
		月平均値	(ppm)	0.000	0.000	0.000	0.001	0.000	0.000	0.000	0.000	0.001	0.001	0.000	0.000	0.000
		１時間値の最高値	(ppm)	0.012	0.005	0.008	0.006	0.003	0.010	0.004	0.005	0.009	0.013	0.008	0.005	0.013
		日平均値の最高値	(ppm)	0.002	0.001	0.001	0.001	0.001	0.001	0.001	0.001	0.002	0.002	0.001	0.001	0.002
徳島	川　内(徳島市川内中学校)	有効測定日数	(日)	30	31	30	31	31	30	31	30	31	29	28	31	363
		測定時間	(時間)	718	739	718	741	739	711	738	713	737	708	670	739	8671
		月平均値	(ppm)	0.000	0.000	0.001	0.001	0.000	0.000	0.000	0.000	0.000	0.000	0.000	0.000	0.000
		１時間値の最高値	(ppm)	0.004	0.006	0.020	0.009	0.004	0.010	0.004	0.010	0.032	0.069	0.007	0.004	0.069
		日平均値の最高値	(ppm)	0.001	0.001	0.002	0.002	0.001	0.001	0.001	0.001	0.004	0.004	0.001	0.001	0.004
徳島	応　神(徳島市応神小学校)	有効測定日数	(日)	30	31	28	31	31	30	31	30	31	31	28	31	363
		測定時間	(時間)	715	740	691	741	738	716	739	717	740	741	667	741	8686
		月平均値	(ppm)	0.001	0.001	0.001	0.000	0.001	0.001	0.000	0.001	0.001	0.001	0.001	0.001	0.001
		１時間値の最高値	(ppm)	0.020	0.024	0.007	0.005	0.014	0.004	0.004	0.005	0.014	0.016	0.008	0.014	0.024
		日平均値の最高値	(ppm)	0.002	0.002	0.002	0.001	0.002	0.001	0.001	0.001	0.002	0.003	0.002	0.002	0.003
徳島	徳　島(徳島県徳島保健所)	有効測定日数	(日)	30	31	25	31	31	30	31	30	31	31	26	31	358
		測定時間	(時間)	712	738	590	738	737	712	735	714	736	738	641	737	8528
		月平均値	(ppm)	0.000	0.001	0.001	0.001	0.001	0.001	0.001	0.001	0.002	0.001	0.001	0.001	0.001
		１時間値の最高値	(ppm)	0.008	0.007	0.010	0.011	0.011	0.008	0.007	0.010	0.022	0.034	0.023	0.010	0.034
		日平均値の最高値	(ppm)	0.001	0.002	0.003	0.002	0.002	0.002	0.001	0.003	0.005	0.005	0.003	0.002	0.005

b　一酸化窒素（NO：月間値）

市町村	測　定　局	項　　目		令和7年(2025年)									令和8年(2026年)			年間値
				４月	５月	６月	７月	８月	９月	10月	11月	12月	１月	２月	３月	
小松島	小松島(小松島県民ｻｰﾋﾞｽｾﾝﾀｰ)	有効測定日数	(日)	30	29	30	31	31	30	31	30	31	31	28	31	363
		測定時間	(時間)	717	712	713	739	741	716	741	715	741	739	669	740	8683
		月平均値	(ppm)	0.001	0.001	0.001	0.001	0.001	0.001	0.001	0.001	0.001	0.001	0.001	0.001	0.001
		１時間値の最高値	(ppm)	0.012	0.017	0.021	0.013	0.020	0.010	0.010	0.014	0.021	0.025	0.033	0.023	0.033
		日平均値の最高値	(ppm)	0.002	0.003	0.003	0.003	0.004	0.003	0.002	0.002	0.003	0.003	0.004	0.002	0.004
神山	神　山(神山町有地)	有効測定日数	(日)	30	31	30	29	31	30	31	30	31	5	0	19	297
		測定時間	(時間)	714	736	712	709	738	713	737	713	738	129	0	467	7106
		月平均値	(ppm)	0.000	0.000	0.000	0.000	0.001	0.001	0.001	0.001	0.000	0.000	－	0.000	0.001
		１時間値の最高値	(ppm)	0.005	0.003	0.004	0.003	0.003	0.004	0.004	0.013	0.011	0.002	－	0.002	0.013
		日平均値の最高値	(ppm)	0.001	0.001	0.001	0.002	0.002	0.001	0.002	0.002	0.002	0.001	－	0.001	0.002
阿南	那賀川(阿南市黒地文化センター分館)	有効測定日数	(日)	30	31	30	31	31	30	31	30	31	31	26	31	363
		測定時間	(時間)	720	743	720	742	744	719	744	718	744	742	646	738	8720
		月平均値	(ppm)	0.001	0.001	0.000	0.000	0.000	0.000	0.000	0.000	0.001	0.001	0.000	0.000	0.000
		１時間値の最高値	(ppm)	0.007	0.005	0.010	0.007	0.007	0.005	0.003	0.005	0.015	0.006	0.005	0.008	0.015
		日平均値の最高値	(ppm)	0.002	0.001	0.002	0.001	0.001	0.001	0.001	0.001	0.002	0.002	0.001	0.001	0.002
阿南	阿　南(徳島県阿南保健所)	有効測定日数	(日)	30	31	28	31	31	30	31	30	31	31	14	18	336
		測定時間	(時間)	711	738	689	738	735	713	736	712	737	737	324	441	8011
		月平均値	(ppm)	0.000	0.000	0.001	0.001	0.001	0.001	0.000	0.001	0.001	0.001	0.002	0.000	0.001
		１時間値の最高値	(ppm)	0.006	0.008	0.007	0.006	0.008	0.011	0.009	0.006	0.010	0.013	0.025	0.010	0.025
		日平均値の最高値	(ppm)	0.001	0.001	0.001	0.001	0.001	0.002	0.002	0.002	0.002	0.003	0.004	0.001	0.004
阿南	大　潟(阿南市武道館横)	有効測定日数	(日)	30	31	28	31	31	30	31	30	31	31	28	31	363
		測定時間	(時間)	714	740	690	739	738	713	738	716	737	740	667	739	8671
		月平均値	(ppm)	0.002	0.001	0.001	0.002	0.002	0.002	0.001	0.001	0.002	0.002	0.003	0.001	0.002
		１時間値の最高値	(ppm)	0.081	0.033	0.042	0.050	0.036	0.035	0.019	0.035	0.059	0.203	0.065	0.045	0.203
		日平均値の最高値	(ppm)	0.007	0.005	0.008	0.006	0.007	0.005	0.003	0.006	0.006	0.015	0.008	0.005	0.015

b　一酸化窒素（NO：月間値）

市町村	測　定　局	項　　目		令和7年(2025年)									令和8年(2026年)			年間値
				４月	５月	６月	７月	８月	９月	10月	11月	12月	１月	２月	３月	
阿南	椿(阿南市立椿公民館)	有効測定日数	(日)	30	31	28	31	31	30	31	30	31	31	28	31	363
		測定時間	(時間)	712	735	689	738	736	711	732	710	731	734	661	734	8623
		月平均値	(ppm)	0.000	0.000	0.000	0.000	0.001	0.000	0.001	0.001	0.001	0.001	0.001	0.001	0.001
		１時間値の最高値	(ppm)	0.005	0.012	0.006	0.003	0.015	0.004	0.006	0.004	0.016	0.007	0.006	0.012	0.016
		日平均値の最高値	(ppm)	0.001	0.001	0.001	0.001	0.003	0.001	0.001	0.002	0.002	0.002	0.002	0.002	0.003
那賀	鷲　敷(鷲敷中学校)	有効測定日数	(日)	30	31	24	31	31	30	31	30	29	31	28	31	357
		測定時間	(時間)	712	738	586	738	736	714	733	714	710	741	667	741	8530
		月平均値	(ppm)	0.001	0.000	0.000	0.000	0.000	0.000	0.000	0.001	0.001	0.001	0.001	0.000	0.000
		１時間値の最高値	(ppm)	0.015	0.010	0.005	0.015	0.005	0.018	0.008	0.022	0.015	0.041	0.031	0.011	0.041
		日平均値の最高値	(ppm)	0.002	0.001	0.001	0.001	0.001	0.001	0.001	0.002	0.003	0.004	0.002	0.001	0.004
美波	由　岐(美波町立由岐小学校)	有効測定日数	(日)	30	31	30	31	31	30	31	30	31	29	0	5	309
		測定時間	(時間)	715	739	716	741	737	713	736	714	737	699	0	131	7378
		月平均値	(ppm)	0.001	0.001	0.001	0.001	0.001	0.000	0.000	0.000	0.000	0.001	－	0.000	0.001
		１時間値の最高値	(ppm)	0.003	0.004	0.002	0.004	0.003	0.003	0.008	0.002	0.006	0.004	－	0.001	0.008
		日平均値の最高値	(ppm)	0.001	0.001	0.001	0.001	0.001	0.001	0.001	0.001	0.002	0.002	－	0.000	0.002
吉野川	吉野川(徳島県吉野川保健所)	有効測定日数	(日)	30	31	30	31	31	30	31	30	29	31	28	31	363
		測定時間	(時間)	720	743	720	742	744	718	744	718	717	739	670	740	8715
		月平均値	(ppm)	0.000	0.000	0.000	0.000	0.000	0.000	0.000	0.000	0.001	0.000	0.000	0.000	0.000
		１時間値の最高値	(ppm)	0.002	0.003	0.003	0.008	0.003	0.002	0.003	0.005	0.008	0.015	0.005	0.007	0.015
		日平均値の最高値	(ppm)	0.001	0.001	0.001	0.001	0.000	0.000	0.000	0.001	0.002	0.002	0.002	0.001	0.002
美馬	脇　町(西部総合県民局美馬庁舎)	有効測定日数	(日)	30	31	30	31	31	30	31	30	31	31	26	31	363
		測定時間	(時間)	718	740	718	740	738	711	738	714	737	738	639	741	8672
		月平均値	(ppm)	0.001	0.000	0.000	0.001	0.001	0.001	0.000	0.000	0.000	0.000	0.000	0.000	0.000
		１時間値の最高値	(ppm)	0.017	0.009	0.004	0.003	0.007	0.007	0.006	0.007	0.008	0.008	0.007	0.010	0.017
		日平均値の最高値	(ppm)	0.003	0.001	0.001	0.001	0.002	0.001	0.001	0.001	0.002	0.001	0.001	0.001	0.003

b　一酸化窒素（NO：月間値）

市町村	測　定　局	項　　目		令和7年(2025年)									令和8年(2026年)			年間値
				４月	５月	６月	７月	８月	９月	10月	11月	12月	１月	２月	３月	
三好	池　田(三好市池田総合体育館)	有効測定日数	(日)	30	31	30	31	31	30	31	30	31	30	27	31	363
		測定時間	(時間)	718	741	718	740	738	712	738	713	737	722	656	740	8673
		月平均値	(ppm)	0.000	0.000	0.001	0.001	0.000	0.000	0.000	0.000	0.000	0.000	0.000	0.000	0.000
		１時間値の最高値	(ppm)	0.005	0.022	0.026	0.047	0.041	0.009	0.008	0.008	0.012	0.008	0.006	0.007	0.047
		日平均値の最高値	(ppm)	0.001	0.001	0.003	0.003	0.002	0.002	0.001	0.002	0.002	0.001	0.001	0.001	0.003

c　二酸化窒素（NO_2：月間値）

市町村	測　定　局	項　　目		令和7年(2025年)									令和8年(2026年)			年間値
				４月	５月	６月	７月	８月	９月	10月	11月	12月	１月	２月	３月	
鳴門	鳴　門(徳島県鳴門合同庁舎)	有効測定日数	(日)	30	31	30	31	29	30	31	30	31	31	28	31	363
		測定時間	(時間)	714	738	714	739	714	716	738	715	738	739	666	739	8670
		月平均値	(ppm)	0.006	0.004	0.005	0.003	0.004	0.004	0.004	0.005	0.006	0.006	0.008	0.007	0.005
		１時間値の最高値	(ppm)	0.030	0.017	0.018	0.015	0.015	0.012	0.013	0.024	0.025	0.029	0.050	0.077	0.077
		日平均値の最高値	(ppm)	0.011	0.009	0.010	0.007	0.006	0.006	0.007	0.011	0.011	0.015	0.016	0.017	0.017
		１時間値が0.2ppmを超えた時間数	(時間)	0	0	0	0	0	0	0	0	0	0	0	0	0
		１時間値が0.1ppm以上0.2ppm以下の時間数	(時間)	0	0	0	0	0	0	0	0	0	0	0	0	0
		日平均値が0.06ppmを超えた日数	(日)	0	0	0	0	0	0	0	0	0	0	0	0	0
		日平均値が0.04ppm以上0.06ppm以下の日数	(日)	0	0	0	0	0	0	0	0	0	0	0	0	0
北島	北　島(北島南小学校)	有効測定日数	(日)	30	29	30	31	31	30	31	30	31	31	28	31	363
		測定時間	(時間)	715	711	716	739	739	714	740	713	740	737	668	736	8668
		月平均値	(ppm)	0.005	0.004	0.004	0.003	0.003	0.003	0.004	0.004	0.005	0.005	0.006	0.005	0.004
		１時間値の最高値	(ppm)	0.015	0.016	0.018	0.011	0.009	0.011	0.009	0.016	0.019	0.025	0.026	0.024	0.026
		日平均値の最高値	(ppm)	0.008	0.006	0.009	0.005	0.005	0.004	0.005	0.008	0.008	0.010	0.011	0.011	0.011
		１時間値が0.2ppmを超えた時間数	(時間)	0	0	0	0	0	0	0	0	0	0	0	0	0
		１時間値が0.1ppm以上0.2ppm以下の時間数	(時間)	0	0	0	0	0	0	0	0	0	0	0	0	0
		日平均値が0.06ppmを超えた日数	(日)	0	0	0	0	0	0	0	0	0	0	0	0	0
		日平均値が0.04ppm以上0.06ppm以下の日数	(日)	0	0	0	0	0	0	0	0	0	0	0	0	0
徳島	川　内(徳島市川内中学校)	有効測定日数	(日)	30	31	30	31	31	30	31	30	31	29	28	31	363
		測定時間	(時間)	718	739	718	741	739	711	738	713	737	708	670	739	8671
		月平均値	(ppm)	0.005	0.004	0.004	0.003	0.003	0.003	0.004	0.005	0.005	0.005	0.007	0.006	0.004
		１時間値の最高値	(ppm)	0.016	0.019	0.019	0.015	0.009	0.012	0.011	0.019	0.021	0.071	0.027	0.030	0.071
		日平均値の最高値	(ppm)	0.008	0.007	0.009	0.005	0.005	0.005	0.006	0.008	0.009	0.012	0.013	0.011	0.013
		１時間値が0.2ppmを超えた時間数	(時間)	0	0	0	0	0	0	0	0	0	0	0	0	0
		１時間値が0.1ppm以上0.2ppm以下の時間数	(時間)	0	0	0	0	0	0	0	0	0	0	0	0	0
		日平均値が0.06ppmを超えた日数	(日)	0	0	0	0	0	0	0	0	0	0	0	0	0
		日平均値が0.04ppm以上0.06ppm以下の日数	(日)	0	0	0	0	0	0	0	0	0	0	0	0	0

c　二酸化窒素（NO_2：月間値）

市町村	測　定　局	項　　目		令和7年(2025年)									令和8年(2026年)			年間値
				４月	５月	６月	７月	８月	９月	10月	11月	12月	１月	２月	３月	
徳島	応　神(徳島市応神小学校)	有効測定日数	(日)	30	31	28	31	31	30	31	30	31	31	28	31	363
		測定時間	(時間)	715	740	691	741	738	716	739	717	740	741	667	741	8686
		月平均値	(ppm)	0.005	0.004	0.004	0.003	0.003	0.003	0.004	0.004	0.005	0.005	0.006	0.005	0.004
		１時間値の最高値	(ppm)	0.016	0.018	0.016	0.011	0.011	0.010	0.011	0.020	0.021	0.026	0.026	0.020	0.026
		日平均値の最高値	(ppm)	0.007	0.006	0.008	0.004	0.005	0.004	0.005	0.007	0.008	0.011	0.010	0.010	0.011
		１時間値が0.2ppmを超えた時間数	(時間)	0	0	0	0	0	0	0	0	0	0	0	0	0
		１時間値が0.1ppm以上0.2ppm以下の時間数	(時間)	0	0	0	0	0	0	0	0	0	0	0	0	0
		日平均値が0.06ppmを超えた日数	(日)	0	0	0	0	0	0	0	0	0	0	0	0	0
		日平均値が0.04ppm以上0.06ppm以下の日数	(日)	0	0	0	0	0	0	0	0	0	0	0	0	0
徳島	徳　島(徳島県徳島保健所)	有効測定日数	(日)	30	31	25	31	31	30	31	30	31	31	26	31	358
		測定時間	(時間)	712	738	590	738	737	712	735	714	736	738	641	737	8528
		月平均値	(ppm)	0.006	0.004	0.005	0.003	0.004	0.004	0.005	0.006	0.008	0.008	0.008	0.006	0.006
		１時間値の最高値	(ppm)	0.020	0.030	0.023	0.013	0.011	0.016	0.020	0.023	0.032	0.047	0.035	0.024	0.047
		日平均値の最高値	(ppm)	0.009	0.007	0.012	0.005	0.006	0.006	0.008	0.012	0.015	0.020	0.016	0.011	0.020
		１時間値が0.2ppmを超えた時間数	(時間)	0	0	0	0	0	0	0	0	0	0	0	0	0
		１時間値が0.1ppm以上0.2ppm以下の時間数	(時間)	0	0	0	0	0	0	0	0	0	0	0	0	0
		日平均値が0.06ppmを超えた日数	(日)	0	0	0	0	0	0	0	0	0	0	0	0	0
		日平均値が0.04ppm以上0.06ppm以下の日数	(日)	0	0	0	0	0	0	0	0	0	0	0	0	0
小松島	小松島(小松島県民ｻｰﾋﾞｽｾﾝﾀｰ)	有効測定日数	(日)	30	29	30	31	31	30	31	30	31	31	28	31	363
		測定時間	(時間)	717	712	713	739	741	716	741	715	741	739	669	740	8683
		月平均値	(ppm)	0.005	0.004	0.005	0.003	0.004	0.003	0.004	0.005	0.006	0.005	0.007	0.004	0.004
		１時間値の最高値	(ppm)	0.034	0.016	0.022	0.018	0.014	0.013	0.013	0.020	0.023	0.029	0.031	0.022	0.034
		日平均値の最高値	(ppm)	0.009	0.007	0.009	0.006	0.005	0.006	0.006	0.008	0.011	0.011	0.013	0.009	0.013
		１時間値が0.2ppmを超えた時間数	(時間)	0	0	0	0	0	0	0	0	0	0	0	0	0
		１時間値が0.1ppm以上0.2ppm以下の時間数	(時間)	0	0	0	0	0	0	0	0	0	0	0	0	0
		日平均値が0.06ppmを超えた日数	(日)	0	0	0	0	0	0	0	0	0	0	0	0	0
		日平均値が0.04ppm以上0.06ppm以下の日数	(日)	0	0	0	0	0	0	0	0	0	0	0	0	0

c　二酸化窒素（NO_2：月間値）

市町村	測　定　局	項　　目		令和7年(2025年)									令和8年(2026年)			年間値
				４月	５月	６月	７月	８月	９月	10月	11月	12月	１月	２月	３月	
神山	神　山(神山町有地)	有効測定日数	(日)	30	31	30	29	31	30	31	30	31	5	0	19	297
		測定時間	(時間)	714	736	712	709	738	713	737	713	738	129	0	467	7106
		月平均値	(ppm)	0.002	0.001	0.001	0.001	0.001	0.001	0.001	0.002	0.002	0.002	－	0.002	0.001
		１時間値の最高値	(ppm)	0.006	0.005	0.004	0.004	0.004	0.003	0.005	0.008	0.017	0.006	－	0.005	0.017
		日平均値の最高値	(ppm)	0.003	0.002	0.003	0.002	0.002	0.002	0.002	0.003	0.005	0.002	－	0.003	0.005
		１時間値が0.2ppmを超えた時間数	(時間)	0	0	0	0	0	0	0	0	0	0	0	0	0
		１時間値が0.1ppm以上0.2ppm以下の時間数	(時間)	0	0	0	0	0	0	0	0	0	0	0	0	0
		日平均値が0.06ppmを超えた日数	(日)	0	0	0	0	0	0	0	0	0	0	0	0	0
		日平均値が0.04ppm以上0.06ppm以下の日数	(日)	0	0	0	0	0	0	0	0	0	0	0	0	0
阿南	那賀川(阿南市黒地文化センター分館)	有効測定日数	(日)	30	31	30	31	31	30	31	30	31	31	26	31	363
		測定時間	(時間)	720	743	720	742	744	719	744	718	744	742	646	738	8720
		月平均値	(ppm)	0.003	0.002	0.002	0.002	0.002	0.002	0.003	0.003	0.003	0.003	0.004	0.004	0.003
		１時間値の最高値	(ppm)	0.018	0.012	0.013	0.017	0.011	0.007	0.012	0.017	0.023	0.015	0.035	0.019	0.035
		日平均値の最高値	(ppm)	0.006	0.005	0.006	0.004	0.003	0.003	0.005	0.007	0.007	0.007	0.009	0.006	0.009
		１時間値が0.2ppmを超えた時間数	(時間)	0	0	0	0	0	0	0	0	0	0	0	0	0
		１時間値が0.1ppm以上0.2ppm以下の時間数	(時間)	0	0	0	0	0	0	0	0	0	0	0	0	0
		日平均値が0.06ppmを超えた日数	(日)	0	0	0	0	0	0	0	0	0	0	0	0	0
		日平均値が0.04ppm以上0.06ppm以下の日数	(日)	0	0	0	0	0	0	0	0	0	0	0	0	0
阿南	阿　南(徳島県阿南保健所)	有効測定日数	(日)	30	31	28	31	31	30	31	30	31	31	14	18	336
		測定時間	(時間)	711	738	689	738	735	713	736	712	737	737	324	441	8011
		月平均値	(ppm)	0.005	0.004	0.004	0.003	0.003	0.003	0.003	0.004	0.005	0.004	0.006	0.004	0.004
		１時間値の最高値	(ppm)	0.026	0.021	0.017	0.016	0.018	0.013	0.019	0.015	0.023	0.016	0.023	0.022	0.026
		日平均値の最高値	(ppm)	0.007	0.008	0.006	0.005	0.005	0.005	0.007	0.008	0.009	0.010	0.011	0.007	0.011
		１時間値が0.2ppmを超えた時間数	(時間)	0	0	0	0	0	0	0	0	0	0	0	0	0
		１時間値が0.1ppm以上0.2ppm以下の時間数	(時間)	0	0	0	0	0	0	0	0	0	0	0	0	0
		日平均値が0.06ppmを超えた日数	(日)	0	0	0	0	0	0	0	0	0	0	0	0	0
		日平均値が0.04ppm以上0.06ppm以下の日数	(日)	0	0	0	0	0	0	0	0	0	0	0	0	0

c　二酸化窒素（NO_2：月間値）

市町村	測　定　局	項　　目		令和7年(2025年)									令和8年(2026年)			年間値
				４月	５月	６月	７月	８月	９月	10月	11月	12月	１月	２月	３月	
阿南	大　潟(阿南市武道館横)	有効測定日数	(日)	30	31	28	31	31	30	31	30	31	31	28	31	363
		測定時間	(時間)	714	740	690	739	738	713	738	716	737	740	667	739	8671
		月平均値	(ppm)	0.007	0.005	0.006	0.003	0.004	0.005	0.005	0.007	0.006	0.006	0.008	0.006	0.006
		１時間値の最高値	(ppm)	0.116	0.050	0.097	0.043	0.042	0.057	0.061	0.071	0.063	0.045	0.041	0.051	0.116
		日平均値の最高値	(ppm)	0.018	0.013	0.016	0.008	0.011	0.011	0.011	0.015	0.013	0.017	0.014	0.017	0.018
		１時間値が0.2ppmを超えた時間数	(時間)	0	0	0	0	0	0	0	0	0	0	0	0	0
		１時間値が0.1ppm以上0.2ppm以下の時間数	(時間)	1	0	0	0	0	0	0	0	0	0	0	0	1
		日平均値が0.06ppmを超えた日数	(日)	0	0	0	0	0	0	0	0	0	0	0	0	0
		日平均値が0.04ppm以上0.06ppm以下の日数	(日)	0	0	0	0	0	0	0	0	0	0	0	0	0
阿南	椿(阿南市立椿公民館)	有効測定日数	(日)	30	31	28	31	31	30	31	30	31	31	28	31	363
		測定時間	(時間)	712	735	689	738	736	711	732	710	731	734	661	734	8623
		月平均値	(ppm)	0.003	0.002	0.002	0.001	0.002	0.002	0.003	0.004	0.003	0.004	0.004	0.003	0.003
		１時間値の最高値	(ppm)	0.012	0.013	0.012	0.007	0.017	0.007	0.013	0.015	0.014	0.014	0.016	0.011	0.017
		日平均値の最高値	(ppm)	0.006	0.004	0.004	0.004	0.004	0.003	0.006	0.007	0.006	0.006	0.006	0.006	0.007
		１時間値が0.2ppmを超えた時間数	(時間)	0	0	0	0	0	0	0	0	0	0	0	0	0
		１時間値が0.1ppm以上0.2ppm以下の時間数	(時間)	0	0	0	0	0	0	0	0	0	0	0	0	0
		日平均値が0.06ppmを超えた日数	(日)	0	0	0	0	0	0	0	0	0	0	0	0	0
		日平均値が0.04ppm以上0.06ppm以下の日数	(日)	0	0	0	0	0	0	0	0	0	0	0	0	0
那賀	鷲　敷(鷲敷中学校)	有効測定日数	(日)	30	31	24	31	31	30	31	30	29	31	28	31	357
		測定時間	(時間)	712	738	586	738	736	714	733	714	710	741	667	741	8530
		月平均値	(ppm)	0.002	0.001	0.001	0.001	0.001	0.001	0.001	0.001	0.002	0.002	0.002	0.002	0.001
		１時間値の最高値	(ppm)	0.011	0.007	0.009	0.005	0.006	0.015	0.006	0.013	0.010	0.019	0.013	0.009	0.019
		日平均値の最高値	(ppm)	0.003	0.002	0.004	0.002	0.002	0.002	0.002	0.003	0.004	0.006	0.005	0.003	0.006
		１時間値が0.2ppmを超えた時間数	(時間)	0	0	0	0	0	0	0	0	0	0	0	0	0
		１時間値が0.1ppm以上0.2ppm以下の時間数	(時間)	0	0	0	0	0	0	0	0	0	0	0	0	0
		日平均値が0.06ppmを超えた日数	(日)	0	0	0	0	0	0	0	0	0	0	0	0	0
		日平均値が0.04ppm以上0.06ppm以下の日数	(日)	0	0	0	0	0	0	0	0	0	0	0	0	0

c　二酸化窒素（NO_2：月間値）

市町村	測　定　局	項　　目		令和7年(2025年)									令和8年(2026年)			年間値
				４月	５月	６月	７月	８月	９月	10月	11月	12月	１月	２月	３月	
美波	由　岐(美波町立由岐小学校)	有効測定日数	(日)	30	31	30	31	31	30	31	30	31	29	0	5	309
		測定時間	(時間)	715	739	716	741	737	713	736	714	737	699	0	131	7378
		月平均値	(ppm)	0.003	0.002	0.002	0.002	0.002	0.001	0.002	0.002	0.002	0.002	－	0.002	0.002
		１時間値の最高値	(ppm)	0.009	0.008	0.010	0.007	0.005	0.005	0.013	0.013	0.011	0.014	－	0.005	0.014
		日平均値の最高値	(ppm)	0.005	0.003	0.004	0.003	0.003	0.002	0.004	0.005	0.006	0.006	－	0.003	0.006
		１時間値が0.2ppmを超えた時間数	(時間)	0	0	0	0	0	0	0	0	0	0	0	0	0
		１時間値が0.1ppm以上0.2ppm以下の時間数	(時間)	0	0	0	0	0	0	0	0	0	0	0	0	0
		日平均値が0.06ppmを超えた日数	(日)	0	0	0	0	0	0	0	0	0	0	0	0	0
		日平均値が0.04ppm以上0.06ppm以下の日数	(日)	0	0	0	0	0	0	0	0	0	0	0	0	0
吉野川	吉野川(徳島県吉野川保健所)	有効測定日数	(日)	30	31	30	31	31	30	31	30	29	31	28	31	363
		測定時間	(時間)	720	743	720	742	744	718	744	718	717	739	670	740	8715
		月平均値	(ppm)	0.003	0.002	0.002	0.002	0.002	0.001	0.002	0.003	0.004	0.004	0.005	0.004	0.003
		１時間値の最高値	(ppm)	0.009	0.010	0.007	0.006	0.007	0.004	0.008	0.009	0.016	0.017	0.018	0.014	0.018
		日平均値の最高値	(ppm)	0.004	0.004	0.004	0.003	0.004	0.003	0.004	0.004	0.006	0.008	0.009	0.008	0.009
		１時間値が0.2ppmを超えた時間数	(時間)	0	0	0	0	0	0	0	0	0	0	0	0	0
		１時間値が0.1ppm以上0.2ppm以下の時間数	(時間)	0	0	0	0	0	0	0	0	0	0	0	0	0
		日平均値が0.06ppmを超えた日数	(日)	0	0	0	0	0	0	0	0	0	0	0	0	0
		日平均値が0.04ppm以上0.06ppm以下の日数	(日)	0	0	0	0	0	0	0	0	0	0	0	0	0
美馬	脇　町(西部総合県民局美馬庁舎)	有効測定日数	(日)	30	31	30	31	31	30	31	30	31	31	26	31	363
		測定時間	(時間)	718	740	718	740	738	711	738	714	737	738	639	741	8672
		月平均値	(ppm)	0.004	0.003	0.002	0.002	0.002	0.001	0.002	0.003	0.004	0.003	0.005	0.003	0.003
		１時間値の最高値	(ppm)	0.033	0.030	0.007	0.007	0.016	0.004	0.008	0.012	0.014	0.016	0.017	0.011	0.033
		日平均値の最高値	(ppm)	0.009	0.006	0.004	0.003	0.003	0.002	0.004	0.005	0.005	0.008	0.009	0.007	0.009
		１時間値が0.2ppmを超えた時間数	(時間)	0	0	0	0	0	0	0	0	0	0	0	0	0
		１時間値が0.1ppm以上0.2ppm以下の時間数	(時間)	0	0	0	0	0	0	0	0	0	0	0	0	0
		日平均値が0.06ppmを超えた日数	(日)	0	0	0	0	0	0	0	0	0	0	0	0	0
		日平均値が0.04ppm以上0.06ppm以下の日数	(日)	0	0	0	0	0	0	0	0	0	0	0	0	0

c　二酸化窒素（NO_2：月間値）

市町村	測　定　局	項　　目		令和7年(2025年)									令和8年(2026年)			年間値
				４月	５月	６月	７月	８月	９月	10月	11月	12月	１月	２月	３月	
三好	池　田(三好市池田総合体育館)	有効測定日数	(日)	30	31	30	31	31	30	31	30	31	30	27	31	363
		測定時間	(時間)	718	741	718	740	738	712	738	713	737	722	656	740	8673
		月平均値	(ppm)	0.003	0.003	0.003	0.002	0.002	0.002	0.002	0.003	0.003	0.002	0.005	0.004	0.003
		１時間値の最高値	(ppm)	0.026	0.008	0.012	0.014	0.020	0.007	0.008	0.010	0.014	0.012	0.019	0.022	0.026
		日平均値の最高値	(ppm)	0.007	0.004	0.005	0.004	0.004	0.003	0.003	0.004	0.005	0.005	0.009	0.006	0.009
		１時間値が0.2ppmを超えた時間数	(時間)	0	0	0	0	0	0	0	0	0	0	0	0	0
		１時間値が0.1ppm以上0.2ppm以下の時間数	(時間)	0	0	0	0	0	0	0	0	0	0	0	0	0
		日平均値が0.06ppmを超えた日数	(日)	0	0	0	0	0	0	0	0	0	0	0	0	0
		日平均値が0.04ppm以上0.06ppm以下の日数	(日)	0	0	0	0	0	0	0	0	0	0	0	0	0

d　窒素酸化物（$NO+NO_2$:月間値）

市町村	測　定　局	項　　目		令和7年(2025年)									令和8年(2026年)			年間値
				４月	５月	６月	７月	８月	９月	10月	11月	12月	１月	２月	３月	
鳴門	鳴　門(徳島県鳴門合同庁舎)	有効測定日数	(日)	30	31	30	31	29	30	31	30	31	31	28	31	363
		測定時間	(時間)	714	738	714	739	714	716	738	715	738	739	666	739	8670
		月平均値	(ppm)	0.007	0.005	0.006	0.004	0.004	0.004	0.004	0.006	0.007	0.007	0.009	0.007	0.006
		１時間値の最高値	(ppm)	0.031	0.025	0.023	0.020	0.021	0.013	0.017	0.026	0.027	0.033	0.051	0.078	0.078
		日平均値の最高値	(ppm)	0.013	0.010	0.011	0.008	0.007	0.007	0.008	0.013	0.013	0.016	0.018	0.019	0.019
		月平均値　$NO_2/(NO+NO_2)$	(%)	90.8	89.5	85.2	77.9	84.1	86.2	91.3	88.6	84.9	82.7	89.5	88.9	86.8
北島	北　島(北島南小学校)	有効測定日数	(日)	30	29	30	31	31	30	31	30	31	31	28	31	363
		測定時間	(時間)	715	711	716	739	739	714	740	713	740	737	668	736	8668
		月平均値	(ppm)	0.006	0.004	0.005	0.004	0.004	0.004	0.004	0.005	0.005	0.006	0.007	0.005	0.005
		１時間値の最高値	(ppm)	0.021	0.020	0.022	0.011	0.010	0.015	0.011	0.017	0.022	0.030	0.028	0.029	0.030
		日平均値の最高値	(ppm)	0.008	0.006	0.010	0.005	0.005	0.005	0.006	0.009	0.010	0.012	0.013	0.012	0.013
		月平均値　$NO_2/(NO+NO_2)$	(%)	93.1	92.7	89.8	86.0	88.1	87.1	92.3	90.8	88.9	90.9	93.0	94.1	90.8
徳島	川　内(徳島市川内中学校)	有効測定日数	(日)	30	31	30	31	31	30	31	30	31	29	28	31	363
		測定時間	(時間)	718	739	718	741	739	711	738	713	737	708	670	739	8671
		月平均値	(ppm)	0.006	0.005	0.005	0.004	0.003	0.003	0.004	0.005	0.006	0.005	0.008	0.006	0.005
		１時間値の最高値	(ppm)	0.018	0.025	0.035	0.015	0.011	0.017	0.011	0.024	0.050	0.140	0.028	0.030	0.140
		日平均値の最高値	(ppm)	0.008	0.008	0.010	0.005	0.005	0.006	0.006	0.009	0.010	0.015	0.014	0.012	0.015
		月平均値　$NO_2/(NO+NO_2)$	(%)	93.7	92.0	86.7	80.2	86.4	86.0	93.8	93.2	91.9	93.8	93.8	96.2	91.3
徳島	応　神(徳島市応神小学校)	有効測定日数	(日)	30	31	28	31	31	30	31	30	31	31	28	31	363
		測定時間	(時間)	715	740	691	741	738	716	739	717	740	741	667	741	8686
		月平均値	(ppm)	0.006	0.005	0.004	0.003	0.004	0.004	0.004	0.005	0.006	0.006	0.007	0.006	0.005
		１時間値の最高値	(ppm)	0.020	0.030	0.020	0.011	0.023	0.012	0.012	0.022	0.028	0.034	0.027	0.031	0.034
		日平均値の最高値	(ppm)	0.008	0.007	0.009	0.005	0.006	0.005	0.006	0.008	0.010	0.014	0.011	0.012	0.014
		月平均値　$NO_2/(NO+NO_2)$	(%)	88.8	82.4	86.6	85.3	83.4	85.1	88.4	84.8	82.6	82.0	85.8	83.8	84.8
徳島	徳　島(徳島県徳島保健所)	有効測定日数	(日)	30	31	25	31	31	30	31	30	31	31	26	31	358
		測定時間	(時間)	712	738	590	738	737	712	735	714	736	738	641	737	8528
		月平均値	(ppm)	0.006	0.005	0.005	0.004	0.004	0.004	0.006	0.007	0.010	0.009	0.009	0.006	0.006
		１時間値の最高値	(ppm)	0.025	0.036	0.033	0.019	0.016	0.019	0.021	0.024	0.048	0.062	0.049	0.029	0.062
		日平均値の最高値	(ppm)	0.010	0.009	0.015	0.006	0.007	0.008	0.009	0.015	0.020	0.024	0.018	0.013	0.024
		月平均値　$NO_2/(NO+NO_2)$	(%)	92.5	89.6	85.9	72.9	80.1	81.2	89.5	86.6	83.5	87.2	89.8	91.5	86.5

d　窒素酸化物（$NO+NO_2$:月間値）

市町村	測　定　局	項　　目		令和7年(2025年)									令和8年(2026年)			年間値
				４月	５月	６月	７月	８月	９月	10月	11月	12月	１月	２月	３月	
小松島	小松島(小松島県民ｻｰﾋﾞｽｾﾝﾀｰ)	有効測定日数	(日)	30	29	30	31	31	30	31	30	31	31	28	31	363
		測定時間	(時間)	717	712	713	739	741	716	741	715	741	739	669	740	8683
		月平均値	(ppm)	0.006	0.005	0.006	0.004	0.005	0.005	0.005	0.006	0.007	0.006	0.008	0.005	0.006
		１時間値の最高値	(ppm)	0.046	0.033	0.034	0.025	0.028	0.022	0.022	0.029	0.042	0.045	0.058	0.045	0.058
		日平均値の最高値	(ppm)	0.011	0.009	0.011	0.007	0.008	0.008	0.008	0.010	0.014	0.014	0.017	0.011	0.017
		月平均値　$NO_2/(NO+NO_2)$	(%)	86.7	83.3	81.7	67.9	72.1	71.5	85.4	84.9	81.4	84.2	84.2	87.2	81.4
神山	神　山(神山町有地)	有効測定日数	(日)	30	31	30	29	31	30	31	30	31	5	0	19	297
		測定時間	(時間)	714	736	712	709	738	713	737	713	738	129	0	467	7106
		月平均値	(ppm)	0.002	0.002	0.001	0.002	0.002	0.002	0.002	0.003	0.003	0.002	－	0.002	0.002
		１時間値の最高値	(ppm)	0.011	0.005	0.006	0.005	0.007	0.005	0.006	0.019	0.026	0.008	－	0.006	0.026
		日平均値の最高値	(ppm)	0.003	0.002	0.003	0.003	0.003	0.002	0.004	0.005	0.005	0.003	－	0.003	0.005
		月平均値　$NO_2/(NO+NO_2)$	(%)	81.7	82.3	75.0	69.9	67.4	62.5	65.8	71.6	84.3	93.3	－	78.3	74.5
阿南	那賀川(阿南市黒地文化センター分館)	有効測定日数	(日)	30	31	30	31	31	30	31	30	31	31	26	31	363
		測定時間	(時間)	720	743	720	742	744	719	744	718	744	742	646	738	8720
		月平均値	(ppm)	0.005	0.003	0.003	0.002	0.002	0.002	0.003	0.004	0.004	0.004	0.005	0.004	0.003
		１時間値の最高値	(ppm)	0.023	0.015	0.016	0.019	0.016	0.012	0.012	0.018	0.024	0.018	0.036	0.025	0.036
		日平均値の最高値	(ppm)	0.008	0.006	0.007	0.004	0.003	0.004	0.006	0.008	0.009	0.009	0.010	0.007	0.010
		月平均値　$NO_2/(NO+NO_2)$	(%)	75.8	68.6	81.9	84.5	85.5	86.5	93.5	90.6	84.1	82.1	90.4	91.8	84.6
阿南	阿　南(徳島県阿南保健所)	有効測定日数	(日)	30	31	28	31	31	30	31	30	31	31	14	18	336
		測定時間	(時間)	711	738	689	738	735	713	736	712	737	737	324	441	8011
		月平均値	(ppm)	0.005	0.004	0.005	0.003	0.004	0.004	0.004	0.005	0.006	0.005	0.008	0.005	0.005
		１時間値の最高値	(ppm)	0.028	0.021	0.020	0.017	0.021	0.024	0.028	0.015	0.024	0.026	0.039	0.032	0.039
		日平均値の最高値	(ppm)	0.008	0.008	0.007	0.005	0.006	0.006	0.009	0.009	0.011	0.011	0.013	0.009	0.013
		月平均値　$NO_2/(NO+NO_2)$	(%)	91.0	89.4	86.3	80.9	79.4	81.7	87.2	87.9	83.2	80.1	76.6	89.5	84.6
阿南	大　潟(阿南市武道館横)	有効測定日数	(日)	30	31	28	31	31	30	31	30	31	31	28	31	363
		測定時間	(時間)	714	740	690	739	738	713	738	716	737	740	667	739	8671
		月平均値	(ppm)	0.009	0.007	0.008	0.005	0.007	0.006	0.006	0.008	0.008	0.008	0.011	0.007	0.007
		１時間値の最高値	(ppm)	0.146	0.061	0.113	0.082	0.050	0.092	0.069	0.079	0.122	0.233	0.099	0.071	0.233
		日平均値の最高値	(ppm)	0.022	0.018	0.018	0.013	0.017	0.016	0.013	0.020	0.019	0.024	0.022	0.022	0.024
		月平均値　$NO_2/(NO+NO_2)$	(%)	79.5	81.0	81.5	68.4	64.4	75.3	86.3	81.6	75.4	74.8	73.1	83.7	77.1

d　窒素酸化物（$NO+NO_2$:月間値）

市町村	測　定　局	項　　目		令和7年(2025年)									令和8年(2026年)			年間値
				４月	５月	６月	７月	８月	９月	10月	11月	12月	１月	２月	３月	
阿南	椿(阿南市立椿公民館)	有効測定日数	(日)	30	31	28	31	31	30	31	30	31	31	28	31	363
		測定時間	(時間)	712	735	689	738	736	711	732	710	731	734	661	734	8623
		月平均値	(ppm)	0.003	0.003	0.002	0.002	0.002	0.002	0.004	0.004	0.004	0.004	0.005	0.004	0.003
		１時間値の最高値	(ppm)	0.014	0.020	0.014	0.010	0.032	0.010	0.017	0.016	0.016	0.021	0.019	0.020	0.032
		日平均値の最高値	(ppm)	0.007	0.004	0.005	0.004	0.005	0.004	0.007	0.009	0.007	0.008	0.009	0.007	0.009
		月平均値　$NO_2/(NO+NO_2)$	(%)	88.2	89.2	87.8	82.2	67.9	76.6	84.9	82.0	83.0	81.9	80.1	81.3	82.3
那賀	鷲　敷(鷲敷中学校)	有効測定日数	(日)	30	31	24	31	31	30	31	30	29	31	28	31	357
		測定時間	(時間)	712	738	586	738	736	714	733	714	710	741	667	741	8530
		月平均値	(ppm)	0.002	0.001	0.002	0.001	0.001	0.001	0.001	0.002	0.002	0.003	0.003	0.002	0.002
		１時間値の最高値	(ppm)	0.026	0.014	0.011	0.017	0.007	0.033	0.011	0.030	0.022	0.048	0.038	0.020	0.048
		日平均値の最高値	(ppm)	0.004	0.003	0.005	0.003	0.002	0.003	0.002	0.005	0.005	0.009	0.006	0.004	0.009
		月平均値　$NO_2/(NO+NO_2)$	(%)	75.1	76.0	85.9	57.2	64.1	61.8	88.0	74.4	74.4	76.9	79.2	91.5	76.7
美波	由　岐(美波町立由岐小学校)	有効測定日数	(日)	30	31	30	31	31	30	31	30	31	29	0	5	309
		測定時間	(時間)	715	739	716	741	737	713	736	714	737	699	0	131	7378
		月平均値	(ppm)	0.003	0.003	0.003	0.003	0.003	0.001	0.002	0.003	0.003	0.003	－	0.002	0.003
		１時間値の最高値	(ppm)	0.011	0.012	0.012	0.009	0.008	0.007	0.021	0.015	0.015	0.018	－	0.006	0.021
		日平均値の最高値	(ppm)	0.006	0.004	0.005	0.004	0.004	0.002	0.005	0.006	0.007	0.008	－	0.003	0.008
		月平均値　$NO_2/(NO+NO_2)$	(%)	79.4	71.8	67.5	61.6	60.6	75.6	91.7	89.2	84.2	78.1	－	96.7	75.9
吉野川	吉野川(徳島県吉野川保健所)	有効測定日数	(日)	30	31	30	31	31	30	31	30	29	31	28	31	363
		測定時間	(時間)	720	743	720	742	744	718	744	718	717	739	670	740	8715
		月平均値	(ppm)	0.003	0.002	0.003	0.002	0.002	0.002	0.003	0.003	0.004	0.004	0.005	0.004	0.003
		１時間値の最高値	(ppm)	0.011	0.012	0.008	0.014	0.009	0.005	0.008	0.010	0.019	0.028	0.019	0.018	0.028
		日平均値の最高値	(ppm)	0.004	0.004	0.005	0.004	0.004	0.003	0.004	0.005	0.007	0.010	0.010	0.008	0.010
		月平均値　$NO_2/(NO+NO_2)$	(%)	92.6	92.8	86.5	84.9	93.0	89.5	92.5	88.5	87.6	91.8	92.2	92.8	90.6
美馬	脇　町(西部総合県民局美馬庁舎)	有効測定日数	(日)	30	31	30	31	31	30	31	30	31	31	26	31	363
		測定時間	(時間)	718	740	718	740	738	711	738	714	737	738	639	741	8672
		月平均値	(ppm)	0.005	0.003	0.003	0.002	0.003	0.002	0.003	0.004	0.004	0.004	0.005	0.003	0.003
		１時間値の最高値	(ppm)	0.049	0.039	0.008	0.009	0.023	0.008	0.012	0.015	0.019	0.021	0.018	0.018	0.049
		日平均値の最高値	(ppm)	0.012	0.006	0.004	0.004	0.005	0.003	0.005	0.006	0.007	0.009	0.010	0.007	0.012
		月平均値　$NO_2/(NO+NO_2)$	(%)	89.2	91.4	95.6	78.1	66.8	69.8	85.6	89.2	91.5	94.8	93.3	97.4	88.3

d　窒素酸化物（$NO+NO_2$:月間値）

市町村	測　定　局	項　　目		令和7年(2025年)									令和8年(2026年)			年間値
				４月	５月	６月	７月	８月	９月	10月	11月	12月	１月	２月	３月	
三好	池　田(三好市池田総合体育館)	有効測定日数	(日)	30	31	30	31	31	30	31	30	31	30	27	31	363
		測定時間	(時間)	718	741	718	740	738	712	738	713	737	722	656	740	8673
		月平均値	(ppm)	0.004	0.003	0.003	0.003	0.002	0.002	0.003	0.003	0.003	0.003	0.005	0.004	0.003
		１時間値の最高値	(ppm)	0.029	0.028	0.038	0.053	0.051	0.011	0.016	0.013	0.021	0.014	0.025	0.023	0.053
		日平均値の最高値	(ppm)	0.008	0.004	0.006	0.006	0.005	0.004	0.004	0.006	0.006	0.006	0.010	0.007	0.010
		月平均値　$NO_2/(NO+NO_2)$	(%)	94.4	93.1	83.3	75.2	82.6	84.4	90.2	86.8	85.3	93.1	92.6	94.8	88.5

e　光化学オキシダント(Ox：月間値)

市町村	測　定　局	項　　目		令和7年(2025年)									令和8年(2026年)			年間値
				４月	５月	６月	７月	８月	９月	10月	11月	12月	１月	２月	３月	
鳴門	鳴　門(徳島県鳴門合同庁舎)	昼間測定日数	(日)	30	31	30	31	31	30	31	30	31	31	28	31	365
		昼間測定時間	(時間)	432	465	450	465	465	449	462	450	465	465	420	464	5452
		昼間の１時間値の月平均値	(ppm)	0.049	0.047	0.040	0.028	0.029	0.031	0.039	0.034	0.031	0.037	0.039	0.045	0.037
		昼間の１時間値が0.06ppmを超えた日数	(日)	13	16	13	4	4	2	5	1	0	0	1	5	64
		昼間の１時間値が0.06ppmを超えた時間数	(時間)	91	95	73	13	18	3	13	4	0	0	3	26	339
		昼間の１時間値が0.12ppm以上の日数	(日)	0	0	0	0	0	0	0	0	0	0	0	0	0
		昼間の１時間値が0.12ppm以上の時間数	(時間)	0	0	0	0	0	0	0	0	0	0	0	0	0
		昼間の１時間値の最高値	(ppm)	0.078	0.086	0.084	0.081	0.074	0.061	0.074	0.064	0.051	0.057	0.066	0.068	0.086
		昼間の日最高１時間値の月間平均値	(ppm)	0.060	0.059	0.054	0.041	0.045	0.043	0.050	0.047	0.041	0.045	0.050	0.055	0.049
北島	北　島(北島南小学校)	昼間測定日数	(日)	30	31	30	31	31	30	31	30	31	31	28	31	365
		昼間測定時間	(時間)	433	465	450	465	465	450	462	450	464	465	420	463	5452
		昼間の１時間値の月平均値	(ppm)	0.045	0.048	0.038	0.024	0.029	0.031	0.033	0.032	0.031	0.037	0.038	0.045	0.036
		昼間の１時間値が0.06ppmを超えた日数	(日)	10	14	10	4	5	1	1	1	0	0	2	5	53
		昼間の１時間値が0.06ppmを超えた時間数	(時間)	57	96	51	13	11	1	5	1	0	0	2	22	259
		昼間の１時間値が0.12ppm以上の日数	(日)	0	0	0	0	0	0	0	0	0	0	0	0	0
		昼間の１時間値が0.12ppm以上の時間数	(時間)	0	0	0	0	0	0	0	0	0	0	0	0	0
		昼間の１時間値の最高値	(ppm)	0.075	0.084	0.073	0.080	0.070	0.061	0.077	0.069	0.053	0.058	0.064	0.068	0.084
		昼間の日最高１時間値の月間平均値	(ppm)	0.056	0.059	0.051	0.035	0.045	0.043	0.044	0.046	0.041	0.045	0.050	0.055	0.047
徳島	川　内(徳島市川内中学校)	昼間測定日数	(日)	30	31	30	31	31	30	31	30	31	31	28	31	365
		昼間測定時間	(時間)	447	465	450	465	465	450	462	450	465	465	420	464	5468
		昼間の１時間値の月平均値	(ppm)	0.049	0.047	0.039	0.026	0.028	0.029	0.035	0.032	0.029	0.035	0.036	0.041	0.035
		昼間の１時間値が0.06ppmを超えた日数	(日)	14	15	13	7	6	0	1	1	0	0	0	3	60
		昼間の１時間値が0.06ppmを超えた時間数	(時間)	90	91	63	15	15	0	5	1	0	0	0	7	287
		昼間の１時間値が0.12ppm以上の日数	(日)	0	0	0	0	0	0	0	0	0	0	0	0	0
		昼間の１時間値が0.12ppm以上の時間数	(時間)	0	0	0	0	0	0	0	0	0	0	0	0	0
		昼間の１時間値の最高値	(ppm)	0.077	0.086	0.081	0.079	0.069	0.057	0.076	0.061	0.052	0.055	0.055	0.062	0.086
		昼間の日最高１時間値の月間平均値	(ppm)	0.060	0.059	0.052	0.039	0.044	0.041	0.047	0.045	0.039	0.042	0.045	0.051	0.047

e　光化学オキシダント(Ox：月間値)

市町村	測　定　局	項　　目		令和7年(2025年)									令和8年(2026年)			年間値
				４月	５月	６月	７月	８月	９月	10月	11月	12月	１月	２月	３月	
徳島	徳　島(徳島県徳島保健所)	昼間測定日数	(日)	30	31	30	31	31	30	31	30	31	31	28	31	365
		昼間測定時間	(時間)	431	465	448	465	465	448	462	450	465	465	420	465	5449
		昼間の１時間値の月平均値	(ppm)	0.052	0.048	0.037	0.028	0.031	0.029	0.029	0.028	0.027	0.034	0.036	0.043	0.035
		昼間の１時間値が0.06ppmを超えた日数	(日)	21	15	10	5	7	0	1	0	0	0	1	5	65
		昼間の１時間値が0.06ppmを超えた時間数	(時間)	134	98	41	13	19	0	5	0	0	0	1	22	333
		昼間の１時間値が0.12ppm以上の日数	(日)	0	0	0	0	0	0	0	0	0	0	0	0	0
		昼間の１時間値が0.12ppm以上の時間数	(時間)	0	0	0	0	0	0	0	0	0	0	0	0	0
		昼間の１時間値の最高値	(ppm)	0.080	0.081	0.074	0.073	0.076	0.058	0.075	0.052	0.051	0.058	0.061	0.068	0.081
		昼間の日最高１時間値の月間平均値	(ppm)	0.063	0.060	0.049	0.041	0.048	0.040	0.039	0.040	0.038	0.043	0.048	0.054	0.047
小松島	小松島(小松島県民ｻｰﾋﾞｽｾﾝﾀｰ)	昼間測定日数	(日)	30	31	30	31	31	30	31	30	31	31	28	31	365
		昼間測定時間	(時間)	427	465	450	464	465	450	462	450	465	465	420	465	5448
		昼間の１時間値の月平均値	(ppm)	0.047	0.045	0.035	0.025	0.026	0.028	0.034	0.032	0.029	0.035	0.037	0.043	0.035
		昼間の１時間値が0.06ppmを超えた日数	(日)	15	12	9	5	5	0	1	0	0	0	1	5	53
		昼間の１時間値が0.06ppmを超えた時間数	(時間)	71	65	43	12	12	0	4	0	0	0	2	17	226
		昼間の１時間値が0.12ppm以上の日数	(日)	0	0	0	0	0	0	0	0	0	0	0	0	0
		昼間の１時間値が0.12ppm以上の時間数	(時間)	0	0	0	0	0	0	0	0	0	0	0	0	0
		昼間の１時間値の最高値	(ppm)	0.074	0.086	0.080	0.075	0.071	0.057	0.070	0.059	0.058	0.054	0.062	0.066	0.086
		昼間の日最高１時間値の月間平均値	(ppm)	0.059	0.057	0.051	0.038	0.044	0.040	0.045	0.044	0.039	0.044	0.048	0.054	0.047
神山	神　山(神山町有地)	昼間測定日数	(日)	30	31	30	31	31	30	31	30	31	31	28	31	365
		昼間測定時間	(時間)	431	465	449	463	465	450	462	450	465	465	420	465	5450
		昼間の１時間値の月平均値	(ppm)	0.043	0.041	0.031	0.023	0.024	0.021	0.024	0.025	0.026	0.036	0.037	0.040	0.031
		昼間の１時間値が0.06ppmを超えた日数	(日)	15	16	8	3	2	0	0	0	1	0	0	0	45
		昼間の１時間値が0.06ppmを超えた時間数	(時間)	77	91	33	7	8	0	0	0	2	0	0	0	218
		昼間の１時間値が0.12ppm以上の日数	(日)	0	0	0	0	0	0	0	0	0	0	0	0	0
		昼間の１時間値が0.12ppm以上の時間数	(時間)	0	0	0	0	0	0	0	0	0	0	0	0	0
		昼間の１時間値の最高値	(ppm)	0.077	0.084	0.078	0.069	0.082	0.059	0.060	0.056	0.062	0.060	0.059	0.052	0.084
		昼間の日最高１時間値の月間平均値	(ppm)	0.060	0.058	0.047	0.038	0.044	0.039	0.041	0.043	0.041	0.047	0.046	0.045	0.046

e　光化学オキシダント(Ox：月間値)

市町村	測　定　局	項　　目		令和7年(2025年)									令和8年(2026年)			年間値
				４月	５月	６月	７月	８月	９月	10月	11月	12月	１月	２月	３月	
阿南	那賀川(阿南市黒地文化センター分館)	昼間測定日数	(日)	30	31	30	31	31	30	31	30	31	31	28	31	365
		昼間測定時間	(時間)	431	465	450	464	465	449	462	449	465	465	420	465	5450
		昼間の１時間値の月平均値	(ppm)	0.052	0.050	0.040	0.027	0.029	0.030	0.037	0.035	0.032	0.038	0.039	0.046	0.038
		昼間の１時間値が0.06ppmを超えた日数	(日)	20	18	12	3	4	0	2	1	0	0	3	6	69
		昼間の１時間値が0.06ppmを超えた時間数	(時間)	129	132	68	15	12	0	7	1	0	0	6	26	396
		昼間の１時間値が0.12ppm以上の日数	(日)	0	0	0	0	0	0	0	0	0	0	0	0	0
		昼間の１時間値が0.12ppm以上の時間数	(時間)	0	0	0	0	0	0	0	0	0	0	0	0	0
		昼間の１時間値の最高値	(ppm)	0.086	0.088	0.085	0.079	0.078	0.059	0.073	0.062	0.056	0.054	0.063	0.070	0.088
		昼間の日最高１時間値の月間平均値	(ppm)	0.063	0.062	0.054	0.039	0.045	0.042	0.048	0.045	0.040	0.045	0.049	0.055	0.049
阿南	阿　南(徳島県阿南保健所)	昼間測定日数	(日)	30	31	30	31	31	30	31	30	31	31	28	31	365
		昼間測定時間	(時間)	432	465	450	465	465	449	463	448	465	465	420	465	5452
		昼間の１時間値の月平均値	(ppm)	0.052	0.050	0.040	0.028	0.028	0.030	0.035	0.033	0.026	0.037	0.037	0.046	0.037
		昼間の１時間値が0.06ppmを超えた日数	(日)	20	18	13	5	2	0	0	1	0	0	3	6	68
		昼間の１時間値が0.06ppmを超えた時間数	(時間)	124	131	76	16	8	0	0	2	0	0	5	30	392
		昼間の１時間値が0.12ppm以上の日数	(日)	0	0	0	0	0	0	0	0	0	0	0	0	0
		昼間の１時間値が0.12ppm以上の時間数	(時間)	0	0	0	0	0	0	0	0	0	0	0	0	0
		昼間の１時間値の最高値	(ppm)	0.081	0.086	0.089	0.076	0.076	0.059	0.059	0.062	0.050	0.059	0.064	0.071	0.089
		昼間の日最高１時間値の月間平均値	(ppm)	0.063	0.062	0.056	0.040	0.044	0.041	0.046	0.044	0.035	0.045	0.049	0.055	0.048
阿南	大　潟(阿南市武道館横)	昼間測定日数	(日)	30	31	30	31	31	30	31	30	31	31	28	31	365
		昼間測定時間	(時間)	430	465	450	465	465	448	462	450	465	465	420	465	5450
		昼間の１時間値の月平均値	(ppm)	0.051	0.045	0.038	0.026	0.026	0.029	0.037	0.035	0.032	0.038	0.038	0.047	0.037
		昼間の１時間値が0.06ppmを超えた日数	(日)	19	13	13	3	2	0	1	1	0	0	2	6	60
		昼間の１時間値が0.06ppmを超えた時間数	(時間)	113	89	67	9	8	0	3	2	0	0	7	29	327
		昼間の１時間値が0.12ppm以上の日数	(日)	0	0	0	0	0	0	0	0	0	0	0	0	0
		昼間の１時間値が0.12ppm以上の時間数	(時間)	0	0	0	0	0	0	0	0	0	0	0	0	0
		昼間の１時間値の最高値	(ppm)	0.083	0.078	0.089	0.073	0.070	0.060	0.067	0.063	0.057	0.060	0.066	0.075	0.089
		昼間の日最高１時間値の月間平均値	(ppm)	0.063	0.057	0.055	0.039	0.042	0.042	0.048	0.046	0.042	0.046	0.051	0.056	0.049

e　光化学オキシダント(Ox：月間値)

市町村	測　定　局	項　　目		令和7年(2025年)									令和8年(2026年)			年間値
				４月	５月	６月	７月	８月	９月	10月	11月	12月	１月	２月	３月	
阿南	椿(阿南市立椿公民館)	昼間測定日数	(日)	30	31	30	31	31	30	31	30	31	31	28	31	365
		昼間測定時間	(時間)	431	454	450	465	465	449	462	450	465	462	420	465	5438
		昼間の１時間値の月平均値	(ppm)	0.052	0.048	0.038	0.026	0.026	0.029	0.036	0.034	0.032	0.038	0.040	0.049	0.037
		昼間の１時間値が0.06ppmを超えた日数	(日)	20	16	11	2	2	0	1	1	0	0	2	7	62
		昼間の１時間値が0.06ppmを超えた時間数	(時間)	115	107	63	9	7	0	2	2	0	0	6	35	346
		昼間の１時間値が0.12ppm以上の日数	(日)	0	0	0	0	0	0	0	0	0	0	0	0	0
		昼間の１時間値が0.12ppm以上の時間数	(時間)	0	0	0	0	0	0	0	0	0	0	0	0	0
		昼間の１時間値の最高値	(ppm)	0.083	0.087	0.085	0.078	0.072	0.056	0.065	0.062	0.058	0.055	0.065	0.076	0.087
		昼間の日最高１時間値の月間平均値	(ppm)	0.063	0.059	0.054	0.037	0.040	0.040	0.047	0.044	0.042	0.045	0.051	0.058	0.048
那賀	鷲　敷(鷲敷中学校)	昼間測定日数	(日)	30	31	30	31	31	30	31	30	31	31	28	31	365
		昼間測定時間	(時間)	432	465	450	465	465	450	461	450	465	465	420	465	5453
		昼間の１時間値の月平均値	(ppm)	0.043	0.040	0.029	0.020	0.019	0.021	0.027	0.024	0.024	0.033	0.032	0.041	0.029
		昼間の１時間値が0.06ppmを超えた日数	(日)	15	10	8	3	1	0	0	0	0	0	1	2	40
		昼間の１時間値が0.06ppmを超えた時間数	(時間)	68	68	35	5	4	0	0	0	0	0	1	10	191
		昼間の１時間値が0.12ppm以上の日数	(日)	0	0	0	0	0	0	0	0	0	0	0	0	0
		昼間の１時間値が0.12ppm以上の時間数	(時間)	0	0	0	0	0	0	0	0	0	0	0	0	0
		昼間の１時間値の最高値	(ppm)	0.077	0.081	0.079	0.065	0.070	0.056	0.058	0.058	0.042	0.056	0.062	0.069	0.081
		昼間の日最高１時間値の月間平均値	(ppm)	0.058	0.055	0.044	0.033	0.036	0.035	0.039	0.036	0.037	0.043	0.047	0.051	0.043
美波	由　岐(美波町立由岐小学校)	昼間測定日数	(日)	30	31	30	31	31	30	31	30	31	31	28	31	365
		昼間測定時間	(時間)	431	463	450	465	464	448	462	450	465	465	420	464	5447
		昼間の１時間値の月平均値	(ppm)	0.050	0.047	0.036	0.026	0.024	0.028	0.036	0.035	0.032	0.039	0.040	0.047	0.037
		昼間の１時間値が0.06ppmを超えた日数	(日)	18	17	11	1	1	0	1	0	0	0	2	5	56
		昼間の１時間値が0.06ppmを超えた時間数	(時間)	98	113	53	5	4	0	4	0	0	0	3	20	300
		昼間の１時間値が0.12ppm以上の日数	(日)	0	0	0	0	0	0	0	0	0	0	0	0	0
		昼間の１時間値が0.12ppm以上の時間数	(時間)	0	0	0	0	0	0	0	0	0	0	0	0	0
		昼間の１時間値の最高値	(ppm)	0.085	0.091	0.084	0.077	0.063	0.058	0.069	0.060	0.053	0.054	0.065	0.078	0.091
		昼間の日最高１時間値の月間平均値	(ppm)	0.062	0.060	0.052	0.037	0.038	0.041	0.045	0.044	0.041	0.046	0.050	0.055	0.048

e　光化学オキシダント(Ox：月間値)

市町村	測　定　局	項　　目		令和7年(2025年)									令和8年(2026年)			年間値
				４月	５月	６月	７月	８月	９月	10月	11月	12月	１月	２月	３月	
吉野川	吉野川(徳島県吉野川保健所)	昼間測定日数	(日)	30	31	30	31	31	30	31	30	31	31	28	31	365
		昼間測定時間	(時間)	432	465	450	465	465	448	463	449	465	465	420	465	5452
		昼間の１時間値の月平均値	(ppm)	0.043	0.043	0.034	0.026	0.031	0.027	0.030	0.029	0.028	0.035	0.036	0.040	0.034
		昼間の１時間値が0.06ppmを超えた日数	(日)	10	13	3	4	7	1	1	0	1	0	1	3	44
		昼間の１時間値が0.06ppmを超えた時間数	(時間)	46	62	19	11	19	1	3	0	1	0	1	13	176
		昼間の１時間値が0.12ppm以上の日数	(日)	0	0	0	0	0	0	0	0	0	0	0	0	0
		昼間の１時間値が0.12ppm以上の時間数	(時間)	0	0	0	0	0	0	0	0	0	0	0	0	0
		昼間の１時間値の最高値	(ppm)	0.077	0.083	0.077	0.071	0.084	0.061	0.068	0.057	0.062	0.059	0.061	0.069	0.084
		昼間の日最高１時間値の月間平均値	(ppm)	0.056	0.056	0.047	0.039	0.050	0.042	0.044	0.044	0.039	0.044	0.046	0.052	0.047
美馬	脇　町(西部総合県民局美馬庁舎)	昼間測定日数	(日)	30	31	30	31	31	30	31	30	31	31	28	31	365
		昼間測定時間	(時間)	447	465	450	465	465	449	462	450	465	465	420	465	5468
		昼間の１時間値の月平均値	(ppm)	0.046	0.043	0.036	0.026	0.028	0.024	0.027	0.029	0.028	0.037	0.037	0.041	0.033
		昼間の１時間値が0.06ppmを超えた日数	(日)	17	13	11	8	4	0	0	0	1	0	1	4	59
		昼間の１時間値が0.06ppmを超えた時間数	(時間)	82	75	52	26	9	0	0	0	3	0	2	18	267
		昼間の１時間値が0.12ppm以上の日数	(日)	0	0	0	0	0	0	0	0	0	0	0	0	0
		昼間の１時間値が0.12ppm以上の時間数	(時間)	0	0	0	0	0	0	0	0	0	0	0	0	0
		昼間の１時間値の最高値	(ppm)	0.075	0.081	0.082	0.075	0.067	0.060	0.059	0.056	0.064	0.058	0.062	0.072	0.082
		昼間の日最高１時間値の月間平均値	(ppm)	0.060	0.056	0.053	0.041	0.048	0.041	0.042	0.044	0.041	0.046	0.049	0.053	0.048
三好	池　田(三好市池田総合体育館)	昼間測定日数	(日)	30	31	30	31	31	30	31	30	31	31	28	31	365
		昼間測定時間	(時間)	433	465	450	465	465	449	462	450	465	465	420	465	5454
		昼間の１時間値の月平均値	(ppm)	0.044	0.041	0.032	0.025	0.025	0.022	0.021	0.023	0.023	0.033	0.032	0.037	0.030
		昼間の１時間値が0.06ppmを超えた日数	(日)	17	17	10	7	4	0	0	1	0	0	0	7	63
		昼間の１時間値が0.06ppmを超えた時間数	(時間)	90	75	37	18	15	0	0	2	0	0	0	22	259
		昼間の１時間値が0.12ppm以上の日数	(日)	0	0	0	0	0	0	0	0	0	0	0	0	0
		昼間の１時間値が0.12ppm以上の時間数	(時間)	0	0	0	0	0	0	0	0	0	0	0	0	0
		昼間の１時間値の最高値	(ppm)	0.092	0.091	0.100	0.077	0.074	0.050	0.057	0.062	0.056	0.056	0.058	0.076	0.100
		昼間の日最高１時間値の月間平均値	(ppm)	0.060	0.057	0.048	0.044	0.041	0.035	0.035	0.039	0.036	0.043	0.046	0.053	0.045

ｆ　浮遊粒子状物質（SPM:月間値）

市町村	測　定　局	項　　目		令和7年(2025年)									令和8年(2026年)			年間値
				４月	５月	６月	７月	８月	９月	10月	11月	12月	１月	２月	３月	
鳴門	鳴　門(徳島県鳴門合同庁舎)	有効測定日数	(日)	30	31	30	31	29	30	31	30	31	31	28	31	363
		測定時間	(時間)	719	743	719	743	717	719	743	719	743	743	671	742	8721
		月平均値	(mg/m^3)	0.017	0.015	0.019	0.023	0.024	0.015	0.011	0.013	0.010	0.011	0.014	0.013	0.015
		１時間値が0.20mg/m^{3}を超えた時間数	(時間)	0	0	0	0	0	0	0	0	0	0	0	0	0
		日平均値が0.10mg/m^{3}を超えた日数	(日)	0	0	0	0	0	0	0	0	0	0	0	0	0
		１時間値の最高値	(mg/m^3)	0.056	0.046	0.073	0.130	0.109	0.045	0.040	0.037	0.031	0.055	0.045	0.037	0.130
		日平均値の最高値	(mg/m^3)	0.033	0.029	0.028	0.067	0.039	0.028	0.018	0.022	0.020	0.030	0.027	0.027	0.067
北島	北　島(北島南小学校)	有効測定日数	(日)	30	29	30	31	31	30	31	30	29	31	28	31	361
		測定時間	(時間)	717	718	719	742	743	719	743	719	717	743	671	741	8692
		月平均値	(mg/m^3)	0.014	0.012	0.016	0.020	0.023	0.012	0.009	0.011	0.008	0.008	0.010	0.010	0.013
		１時間値が0.20mg/m^{3}を超えた時間数	(時間)	0	0	0	0	0	0	0	0	0	0	0	0	0
		日平均値が0.10mg/m^{3}を超えた日数	(日)	0	0	0	0	0	0	0	0	0	0	0	0	0
		１時間値の最高値	(mg/m^3)	0.051	0.039	0.046	0.116	0.084	0.053	0.055	0.033	0.035	0.034	0.045	0.030	0.116
		日平均値の最高値	(mg/m^3)	0.025	0.028	0.024	0.077	0.045	0.026	0.015	0.019	0.019	0.025	0.027	0.023	0.077
徳島	川　内(徳島市川内中学校)	有効測定日数	(日)	30	31	30	31	31	30	31	30	31	29	28	31	363
		測定時間	(時間)	719	744	718	744	743	720	743	720	743	715	671	743	8723
		月平均値	(mg/m3)	0.016	0.014	0.018	0.022	0.024	0.015	0.011	0.013	0.009	0.010	0.013	0.013	0.015
		１時間値が0.20mg/m^{3}を超えた時間数	(時間)	0	0	0	0	0	0	0	0	0	0	0	0	0
		日平均値が0.10mg/m^{3}を超えた日数	(日)	0	0	0	0	0	0	0	0	0	0	0	0	0
		１時間値の最高値	(mg/m^3)	0.042	0.039	0.039	0.102	0.060	0.056	0.025	0.043	0.030	0.037	0.066	0.035	0.102
		日平均値の最高値	(mg/m^3)	0.029	0.032	0.025	0.070	0.040	0.027	0.017	0.020	0.019	0.028	0.039	0.027	0.070
徳島	応　神(徳島市応神小学校)	有効測定日数	(日)	30	31	25	23	31	30	31	30	29	31	28	31	350
		測定時間	(時間)	719	743	609	563	743	718	743	719	711	743	671	743	8425
		月平均値	(mg/m^3)	0.016	0.015	0.018	0.018	0.028	0.016	0.011	0.013	0.009	0.010	0.013	0.013	0.015
		１時間値が0.20mg/m^{3}を超えた時間数	(時間)	0	0	0	0	0	0	0	0	0	0	0	0	0
		日平均値が0.10mg/m^{3}を超えた日数	(日)	0	0	0	0	0	0	0	0	0	0	0	0	0
		１時間値の最高値	(mg/m^3)	0.038	0.177	0.068	0.097	0.105	0.084	0.038	0.046	0.033	0.042	0.042	0.058	0.177
		日平均値の最高値	(mg/m^3)	0.026	0.034	0.031	0.066	0.052	0.035	0.017	0.020	0.014	0.029	0.027	0.028	0.066

ｆ　浮遊粒子状物質（SPM:月間値）

市町村	測　定　局	項　　目		令和7年(2025年)									令和8年(2026年)			年間値
				４月	５月	６月	７月	８月	９月	10月	11月	12月	１月	２月	３月	
徳島	徳　島(徳島県徳島保健所)	有効測定日数	(日)	30	31	28	31	31	30	31	30	31	31	28	31	363
		測定時間	(時間)	719	743	692	743	743	717	743	719	743	743	671	743	8719
		月平均値	(mg/m^3)	0.013	0.012	0.019	0.024	0.028	0.014	0.008	0.009	0.007	0.007	0.009	0.008	0.013
		１時間値が0.20mg/m^{3}を超えた時間数	(時間)	0	0	0	0	0	0	0	0	0	0	0	0	0
		日平均値が0.10mg/m^{3}を超えた日数	(日)	0	0	0	0	0	0	0	0	0	0	0	0	0
		１時間値の最高値	(mg/m^3)	0.047	0.065	0.051	0.123	0.077	0.048	0.027	0.038	0.038	0.044	0.045	0.042	0.123
		日平均値の最高値	(mg/m^3)	0.027	0.028	0.031	0.094	0.051	0.030	0.014	0.017	0.018	0.023	0.026	0.024	0.094
小松島	小松島(小松島県民ｻｰﾋﾞｽｾﾝﾀｰ)	有効測定日数	(日)	30	31	30	31	31	30	31	30	31	31	28	31	365
		測定時間	(時間)	719	743	719	742	743	719	743	719	743	743	671	743	8747
		月平均値	(mg/m^3)	0.014	0.012	0.017	0.020	0.022	0.012	0.009	0.010	0.008	0.008	0.009	0.009	0.013
		１時間値が0.20mg/m^{3}を超えた時間数	(時間)	0	0	0	0	0	0	0	0	0	0	0	0	0
		日平均値が0.10mg/m^{3}を超えた日数	(日)	0	0	0	0	0	0	0	0	0	0	0	0	0
		１時間値の最高値	(mg/m^3)	0.039	0.033	0.045	0.094	0.080	0.051	0.040	0.048	0.050	0.031	0.040	0.042	0.094
		日平均値の最高値	(mg/m^3)	0.024	0.024	0.027	0.073	0.039	0.025	0.015	0.017	0.016	0.020	0.023	0.020	0.073
阿南	那賀川(阿南市黒地文化センター分館)	有効測定日数	(日)	30	31	30	29	31	30	31	30	31	31	28	31	363
		測定時間	(時間)	719	743	719	716	743	719	743	718	743	743	671	743	8720
		月平均値	(mg/m^3)	0.015	0.013	0.019	0.023	0.025	0.013	0.008	0.011	0.008	0.009	0.012	0.010	0.014
		１時間値が0.20mg/m^{3}を超えた時間数	(時間)	0	0	0	0	0	0	0	0	0	0	0	0	0
		日平均値が0.10mg/m^{3}を超えた日数	(日)	0	0	0	0	0	0	0	0	0	0	0	0	0
		１時間値の最高値	(mg/m^3)	0.059	0.060	0.067	0.124	0.068	0.065	0.035	0.042	0.050	0.043	0.054	0.079	0.124
		日平均値の最高値	(mg/m^3)	0.027	0.029	0.032	0.091	0.045	0.027	0.014	0.019	0.021	0.026	0.032	0.023	0.091
阿南	阿　南(徳島県阿南保健所)	有効測定日数	(日)	30	31	28	31	31	30	31	7	14	31	28	31	323
		測定時間	(時間)	710	740	694	743	743	718	743	176	349	743	671	743	7773
		月平均値	(mg/m^3)	0.015	0.013	0.016	0.021	0.024	0.014	0.009	0.007	0.006	0.008	0.012	0.011	0.014
		１時間値が0.20mg/m^{3}を超えた時間数	(時間)	0	0	0	0	0	0	0	0	0	0	0	0	0
		日平均値が0.10mg/m^{3}を超えた日数	(日)	0	0	0	0	0	0	0	0	0	0	0	0	0
		１時間値の最高値	(mg/m3)	0.096	0.049	0.077	0.120	0.075	0.084	0.038	0.030	0.046	0.059	0.067	0.052	0.120
		日平均値の最高値	(mg/m^3)	0.031	0.029	0.024	0.084	0.040	0.035	0.017	0.010	0.014	0.029	0.032	0.028	0.084

ｆ　浮遊粒子状物質（SPM:月間値）

市町村	測　定　局	項　　目		令和7年(2025年)									令和8年(2026年)			年間値
				４月	５月	６月	７月	８月	９月	10月	11月	12月	１月	２月	３月	
阿南	大　潟(阿南市武道館横)	有効測定日数	(日)	30	31	28	31	31	30	31	30	31	31	28	31	363
		測定時間	(時間)	719	743	693	743	742	717	743	719	743	743	671	743	8719
		月平均値	(mg/m^3)	0.011	0.010	0.015	0.020	0.021	0.014	0.008	0.010	0.006	0.008	0.011	0.010	0.012
		１時間値が0.20mg/m^{3}を超えた時間数	(時間)	0	0	0	0	0	0	0	0	0	0	0	0	0
		日平均値が0.10mg/m^{3}を超えた日数	(日)	0	0	0	0	0	0	0	0	0	0	0	0	0
		１時間値の最高値	(mg/m^3)	0.045	0.044	0.039	0.094	0.060	0.091	0.041	0.033	0.031	0.042	0.054	0.040	0.094
		日平均値の最高値	(mg/m^3)	0.023	0.022	0.023	0.072	0.034	0.032	0.013	0.019	0.017	0.027	0.031	0.021	0.072
阿南	橘(阿南市立橘公民館)	有効測定日数	(日)	30	31	30	29	31	30	31	30	31	29	28	31	361
		測定時間	(時間)	719	743	718	720	740	717	742	719	743	717	671	742	8691
		月平均値	(mg/m^3)	0.017	0.015	0.019	0.022	0.023	0.014	0.011	0.014	0.011	0.012	0.015	0.014	0.016
		１時間値が0.20mg/m^{3}を超えた時間数	(時間)	0	0	0	0	0	0	0	0	0	0	0	0	0
		日平均値が0.10mg/m^{3}を超えた日数	(日)	0	0	0	0	0	0	0	0	0	0	0	0	0
		１時間値の最高値	(mg/m^3)	0.056	0.050	0.045	0.087	0.086	0.056	0.028	0.035	0.039	0.065	0.084	0.038	0.087
		日平均値の最高値	(mg/m^3)	0.033	0.031	0.028	0.070	0.038	0.028	0.017	0.024	0.021	0.030	0.034	0.028	0.070
阿南	大　野(阿南市上水道大野水源地)	有効測定日数	(日)	30	31	30	29	31	30	31	30	31	29	28	31	361
		測定時間	(時間)	719	743	719	719	743	716	743	719	743	716	671	742	8693
		月平均値	(mg/m^3)	0.014	0.013	0.018	0.024	0.025	0.013	0.010	0.012	0.009	0.010	0.013	0.012	0.014
		１時間値が0.20mg/m^{3}を超えた時間数	(時間)	0	0	0	0	0	0	0	0	0	0	0	0	0
		日平均値が0.10mg/m^{3}を超えた日数	(日)	0	0	0	0	0	0	0	0	0	0	0	0	0
		１時間値の最高値	(mg/m^3)	0.040	0.051	0.048	0.104	0.088	0.077	0.052	0.038	0.048	0.063	0.077	0.105	0.105
		日平均値の最高値	(mg/m^3)	0.026	0.031	0.028	0.082	0.043	0.026	0.016	0.021	0.020	0.028	0.033	0.025	0.082
阿南	宝　田(徳島県立阿南光高等学校南横)	有効測定日数	(日)	30	31	30	29	31	30	31	30	31	29	28	31	361
		測定時間	(時間)	719	743	719	719	742	718	742	719	742	716	671	742	8692
		月平均値	(mg/m^3)	0.016	0.014	0.018	0.023	0.024	0.014	0.010	0.014	0.010	0.011	0.014	0.013	0.015
		１時間値が0.20mg/m^{3}を超えた時間数	(時間)	0	0	0	0	0	0	0	0	0	0	0	0	0
		日平均値が0.10mg/m^{3}を超えた日数	(日)	0	0	0	0	0	0	0	0	0	0	0	0	0
		１時間値の最高値	(mg/m^3)	0.067	0.067	0.051	0.106	0.073	0.050	0.038	0.071	0.061	0.048	0.051	0.053	0.106
		日平均値の最高値	(mg/m^3)	0.027	0.028	0.028	0.079	0.042	0.027	0.017	0.023	0.023	0.030	0.033	0.025	0.079

ｆ　浮遊粒子状物質（SPM:月間値）

市町村	測　定　局	項　　目		令和7年(2025年)									令和8年(2026年)			年間値
				４月	５月	６月	７月	８月	９月	10月	11月	12月	１月	２月	３月	
阿南	福　井(阿南市立福井小学校)	有効測定日数	(日)	30	31	30	29	15	0	0	30	31	29	28	31	284
		測定時間	(時間)	719	742	719	719	386	0	14	716	741	719	671	740	6886
		月平均値	(mg/m^3)	0.014	0.014	0.018	0.026	0.022	－	0.002	0.010	0.007	0.007	0.010	0.010	0.013
		１時間値が0.20mg/m^{3}を超えた時間数	(時間)	0	0	0	0	0	0	0	0	0	0	0	0	0
		日平均値が0.10mg/m^{3}を超えた日数	(日)	0	0	0	0	0	0	0	0	0	0	0	0	0
		１時間値の最高値	(mg/m^3)	0.057	0.084	0.101	0.124	0.082	－	0.009	0.063	0.052	0.053	0.059	0.053	0.124
		日平均値の最高値	(mg/m^3)	0.025	0.028	0.029	0.088	0.038	－	－	0.019	0.018	0.025	0.030	0.022	0.088
美波	由　岐(美波町立由岐小学校)	有効測定日数	(日)	30	31	28	31	31	30	31	30	29	31	28	31	361
		測定時間	(時間)	717	741	695	743	742	717	742	719	717	743	671	742	8689
		月平均値	(mg/m^3)	0.009	0.008	0.016	0.025	0.022	0.014	0.008	0.008	0.006	0.007	0.009	0.009	0.012
		１時間値が0.20mg/m^{3}を超えた時間数	(時間)	0	0	0	0	0	0	0	0	0	0	0	0	0
		日平均値が0.10mg/m^{3}を超えた日数	(日)	0	0	0	0	0	0	0	0	0	0	0	0	0
		１時間値の最高値	(mg/m^3)	0.060	0.044	0.057	0.126	0.073	0.073	0.043	0.037	0.042	0.028	0.045	0.051	0.126
		日平均値の最高値	(mg/m^3)	0.020	0.023	0.029	0.085	0.037	0.032	0.018	0.017	0.012	0.020	0.028	0.021	0.085
美馬	脇　町(西部総合県民局美馬庁舎)	有効測定日数	(日)	22	29	9	0	11	30	31	30	31	30	28	31	282
		測定時間	(時間)	549	717	224	0	276	718	743	719	737	736	671	743	6833
		月平均値	(mg/m^3)	0.009	0.010	0.011	－	0.021	0.010	0.008	0.010	0.006	0.007	0.010	0.010	0.009
		１時間値が0.20mg/m^{3}を超えた時間数	(時間)	0	0	0	0	0	0	0	0	0	0	0	0	0
		日平均値が0.10mg/m^{3}を超えた日数	(日)	0	0	0	0	0	0	0	0	0	0	0	0	0
		１時間値の最高値	(mg/m^3)	0.033	0.050	0.032	－	0.053	0.037	0.055	0.038	0.031	0.039	0.066	0.040	0.066
		日平均値の最高値	(mg/m^3)	0.017	0.026	0.020	－	0.037	0.019	0.012	0.017	0.015	0.019	0.028	0.028	0.037
三好	池　田(三好市池田総合体育館)	有効測定日数	(日)	30	31	14	31	31	30	31	30	31	31	28	31	349
		測定時間	(時間)	719	743	354	743	743	718	741	719	743	743	671	743	8380
		月平均値	(mg/m^3)	0.013	0.013	0.015	0.022	0.020	0.012	0.010	0.011	0.008	0.008	0.010	0.011	0.013
		１時間値が0.20mg/m^{3}を超えた時間数	(時間)	0	0	0	0	0	0	0	0	0	0	0	0	0
		日平均値が0.10mg/m^{3}を超えた日数	(日)	0	0	0	0	0	0	0	0	0	0	0	0	0
		１時間値の最高値	(mg/m^3)	0.031	0.053	0.039	0.132	0.053	0.052	0.027	0.029	0.022	0.031	0.047	0.038	0.132
		日平均値の最高値	(mg/m^3)	0.023	0.035	0.022	0.085	0.033	0.021	0.016	0.017	0.015	0.017	0.025	0.028	0.085

g　微小粒子状物質（PM2.5:月間値）

市町村	測　定　局	項　　目		令和7年(2025年)									令和8年(2026年)			年間値
				４月	５月	６月	７月	８月	９月	10月	11月	12月	１月	２月	３月	
鳴門	鳴　門(徳島県鳴門合同庁舎)	有効測定日数	(日)	30	31	30	31	31	30	31	28	31	31	28	31	363
		測定時間	(時間)	718	742	717	742	742	718	742	692	742	742	670	742	8709
		月平均値	(μg/m^3)	12.3	10.4	12.3	12.5	13.6	8.0	7.1	10.2	7.9	8.3	10.8	9.4	10.2
		日平均値が35μg/m^{3}を超えた日数	(日)	0	0	0	1	0	0	0	0	0	0	0	0	1
		日平均値の最高値	(μg/m^3)	24.4	19.4	20.0	43.5	23.2	16.3	13.3	17.2	16.9	27.8	20.5	21.9	43.5
北島	北　島(北島南小学校)	有効測定日数	(日)	30	31	30	31	31	30	31	28	29	31	28	31	361
		測定時間	(時間)	717	741	717	742	742	718	739	694	714	742	669	741	8676
		月平均値	(μg/m^3)	11.3	9.1	11.1	11.9	13.3	7.0	6.4	9.9	7.3	7.7	9.7	9.2	9.5
		日平均値が35μg/m^{3}を超えた日数	(日)	0	0	0	2	0	0	0	0	0	0	0	0	2
		日平均値の最高値	(μg/m^3)	22.9	18.1	19.7	48.6	26.7	14.0	11.6	17.3	14.8	22.0	18.9	21.2	48.6
徳島	徳　島(徳島県徳島保健所)	有効測定日数	(日)	30	31	30	31	31	30	31	28	31	31	28	31	363
		測定時間	(時間)	717	742	715	742	741	717	742	692	741	742	670	741	8702
		月平均値	(μg/m^3)	10.5	9.4	11.2	11.5	13.1	7.0	6.1	8.6	5.8	5.9	7.8	7.4	8.7
		日平均値が35μg/m^{3}を超えた日数	(日)	0	0	0	1	0	0	0	0	0	0	0	0	1
		日平均値の最高値	(μg/m^3)	21.1	18.6	18.8	46.4	25.7	14.4	10.2	15.5	13.5	16.5	18.5	18.1	46.4
神山	神　山(神山町有地)	有効測定日数	(日)	30	31	30	31	31	30	31	30	29	31	28	31	363
		測定時間	(時間)	718	742	717	742	742	718	742	717	712	742	670	741	8703
		月平均値	(μg/m^3)	9.9	9.0	11.4	12.6	13.4	6.9	6.5	8.2	5.8	5.4	7.3	6.9	8.6
		日平均値が35μg/m^{3}を超えた日数	(日)	0	0	0	3	0	0	0	0	0	0	0	0	3
		日平均値の最高値	(μg/m^3)	19.2	19.5	21.4	44.3	23.3	13.3	10.2	14.0	13.5	14.4	19.1	17.8	44.3
阿南	那賀川(阿南市黒地文化センター分館)	有効測定日数	(日)	30	31	30	31	31	30	31	30	31	31	28	29	363
		測定時間	(時間)	718	741	715	741	742	717	742	716	741	741	670	715	8699
		月平均値	(μg/m^3)	14.3	12.8	17.6	16.3	18.0	10.0	8.9	9.6	6.7	6.5	9.6	9.0	11.6
		日平均値が35μg/m^{3}を超えた日数	(日)	0	0	0	5	0	0	0	0	0	0	0	0	5
		日平均値の最高値	(μg/m^3)	29.5	23.8	29.4	66.6	32.5	19.7	14.3	17.4	18.4	21.8	26.1	20.3	66.6
那賀	鷲　敷(鷲敷中学校)	有効測定日数	(日)	30	31	30	31	31	30	31	30	29	31	28	31	363
		測定時間	(時間)	717	742	718	741	742	718	741	718	717	742	670	742	8708
		月平均値	(μg/m^3)	9.7	8.6	11.5	12.6	13.1	7.1	5.6	8.2	4.1	4.9	6.8	7.1	8.3
		日平均値が35μg/m^{3}を超えた日数	(日)	0	0	0	2	0	0	0	0	0	0	0	0	2
		日平均値の最高値	(μg/m^3)	18.8	22.7	18.8	52.9	25.9	14.1	10.3	14.2	8.4	17.1	17.8	17.0	52.9

g　微小粒子状物質（PM2.5:月間値）

市町村	測　定　局	項　　目		令和7年(2025年)									令和8年(2026年)			年間値
				４月	５月	６月	７月	８月	９月	10月	11月	12月	１月	２月	３月	
美波	由　岐(美波町立由岐小学校)	有効測定日数	(日)	29	31	30	31	31	30	31	30	29	31	28	31	362
		測定時間	(時間)	709	740	718	741	741	716	740	718	717	741	669	741	8691
		月平均値	(μg/m^3)	12.1	10.7	13.5	14.4	13.6	8.2	7.4	9.5	6.7	6.9	8.8	9.7	10.1
		日平均値が35μg/m^{3}を超えた日数	(日)	0	0	0	3	0	0	0	0	0	0	0	0	3
		日平均値の最高値	(μg/m^3)	22.3	19.1	24.0	51.0	23.4	19.0	11.3	16.7	15.4	19.8	20.7	21.6	51.0
吉野川	吉野川(徳島県吉野川保健所)	有効測定日数	(日)	30	25	30	31	31	30	31	30	28	31	28	31	356
		測定時間	(時間)	718	619	717	741	742	716	742	717	708	742	670	742	8574
		月平均値	(μg/m^3)	10.6	8.2	10.3	13.2	16.7	8.7	8.3	12.1	6.7	6.6	8.5	7.9	9.9
		日平均値が35μg/m^{3}を超えた日数	(日)	0	0	0	2	0	0	0	0	0	0	0	0	2
		日平均値の最高値	(μg/m^3)	19.5	16.5	20.7	44.8	29.6	16.8	12.9	21.5	17.5	18.0	20.0	20.4	44.8
美馬	脇　町(西部総合県民局美馬庁舎)	有効測定日数	(日)	30	31	30	29	30	30	31	30	31	31	28	29	360
		測定時間	(時間)	717	741	718	707	734	718	740	718	741	741	670	712	8657
		月平均値	(μg/m^3)	12.7	13.7	14.9	17.1	15.2	10.2	8.3	10.3	6.2	5.8	8.8	8.6	11.0
		日平均値が35μg/m^{3}を超えた日数	(日)	0	0	0	4	0	0	0	0	0	0	0	0	4
		日平均値の最高値	(μg/m^3)	22.8	27.5	25.5	54.3	25.3	17.0	13.3	19.3	15.6	15.8	21.6	25.9	54.3
三好	池　田(三好市池田総合体育館)	有効測定日数	(日)	30	31	30	31	31	30	31	30	31	31	28	29	363
		測定時間	(時間)	718	742	717	742	741	717	741	718	741	742	669	716	8704
		月平均値	(μg/m^3)	13.1	12.9	14.2	16.1	14.8	9.6	9.7	10.5	8.1	7.6	10.0	10.3	11.4
		日平均値が35μg/m^{3}を超えた日数	(日)	0	0	0	4	0	0	0	0	0	0	0	0	4
		日平均値の最高値	(μg/m^3)	22.2	30.2	25.3	60.8	24.0	15.7	14.2	15.5	14.9	15.7	20.7	26.0	60.8

（イ）自動車排出ガス測定局

a　二酸化硫黄（SO_2:月間値）

市町村	測　定　局	項　　目		令和7年(2025年)									令和8年(2026年)			年間値
				４月	５月	６月	７月	８月	９月	10月	11月	12月	１月	２月	３月	
徳島	自排徳島(徳島県徳島合同庁舎)	有効測定日数	(日)	30	30	9	0	10	30	31	12	16	31	28	31	258
		測定時間	(時間)	712	731	224	0	275	714	737	287	389	740	666	739	6214
		月平均値	(ppm)	0.001	0.001	0.000	－	0.000	0.000	0.000	0.000	0.000	0.000	0.000	0.000	0.000
		１時間値が0.1ppmを超えた時間数	(時間)	0	0	0	0	0	0	0	0	0	0	0	0	0
		日平均値が0.04ppmを超えた日数	(日)	0	0	0	0	0	0	0	0	0	0	0	0	0
		１時間値の最高値	(ppm)	0.002	0.005	0.002	－	0.009	0.003	0.001	0.001	0.001	0.002	0.002	0.002	0.009
		日平均値の最高値	(ppm)	0.001	0.002	0.001	－	0.001	0.001	0.001	0.000	0.000	0.001	0.001	0.001	0.002

b　一酸化窒素（NO：月間値）

市町村	測　定　局	項　　目		令和7年(2025年)									令和8年(2026年)			年間値
				４月	５月	６月	７月	８月	９月	10月	11月	12月	１月	２月	３月	
徳島	自排徳島(徳島県徳島合同庁舎)	有効測定日数	(日)	30	31	30	31	29	30	31	24	5	31	28	31	331
		測定時間	(時間)	715	737	715	741	716	715	739	588	132	741	667	741	7947
		月平均値	(ppm)	0.001	0.001	0.002	0.002	0.002	0.001	0.002	0.002	0.002	0.002	0.002	0.001	0.002
		１時間値の最高値	(ppm)	0.010	0.009	0.019	0.015	0.020	0.018	0.025	0.023	0.023	0.049	0.032	0.019	0.049
		日平均値の最高値	(ppm)	0.002	0.002	0.006	0.004	0.004	0.003	0.003	0.005	0.003	0.008	0.005	0.004	0.008

c　二酸化窒素（NO_2：月間値）

市町村	測　定　局	項　　目		令和7年(2025年)									令和8年(2026年)			年間値
				４月	５月	６月	７月	８月	９月	10月	11月	12月	１月	２月	３月	
徳島	自排徳島(徳島県徳島合同庁舎)	有効測定日数	(日)	30	31	30	31	29	30	31	24	5	31	28	31	331
		測定時間	(時間)	715	737	715	741	716	715	739	588	132	741	667	741	7947
		月平均値	(ppm)	0.009	0.007	0.007	0.004	0.006	0.006	0.008	0.009	0.008	0.009	0.011	0.009	0.008
		１時間値の最高値	(ppm)	0.028	0.023	0.026	0.015	0.021	0.020	0.023	0.026	0.024	0.041	0.037	0.028	0.041
		日平均値の最高値	(ppm)	0.012	0.009	0.016	0.007	0.009	0.009	0.011	0.015	0.012	0.022	0.018	0.015	0.022
		１時間値が0.2ppmを超えた時間数	(時間)	0	0	0	0	0	0	0	0	0	0	0	0	0
		１時間値が0.1ppm以上0.2ppm以下の時間数	(時間)	0	0	0	0	0	0	0	0	0	0	0	0	0
		日平均値が0.06ppmを超えた日数	(日)	0	0	0	0	0	0	0	0	0	0	0	0	0
		日平均値が0.04ppm以上0.06ppm以下の日数	(日)	0	0	0	0	0	0	0	0	0	0	0	0	0

d　窒素酸化物(NO＋NO_2：月間値)

市町村	測　定　局	項　　目		令和7年(2025年)									令和8年(2026年)			年間値
				４月	５月	６月	７月	８月	９月	10月	11月	12月	１月	２月	３月	
徳島	自排徳島(徳島県徳島合同庁舎)	有効測定日数	(日)	30	31	30	31	29	30	31	24	5	31	28	31	331
		測定時間	(時間)	715	737	715	741	716	715	739	588	132	741	667	741	7947
		月平均値	(ppm)	0.010	0.007	0.008	0.006	0.008	0.007	0.010	0.011	0.009	0.011	0.013	0.010	0.009
		１時間値の最高値	(ppm)	0.037	0.028	0.045	0.023	0.026	0.025	0.038	0.045	0.046	0.079	0.063	0.044	0.079
		日平均値の最高値	(ppm)	0.014	0.010	0.022	0.009	0.010	0.012	0.014	0.019	0.015	0.029	0.022	0.019	0.029
		月平均値　NO_2/(NO+NO_2)	(%)	88.8	87.6	80.3	72.1	76.7	79.9	84.1	83.1	81.6	81.3	83.9	86.1	82.7

e　浮遊粒子状物質（SPM：月間値）

市町村	測　定　局	項　　目		令和7年(2025年)									令和8年(2026年)			年間値
				４月	５月	６月	７月	８月	９月	10月	11月	12月	１月	２月	３月	
徳島	自排徳島(徳島県徳島合同庁舎)	有効測定日数	(日)	30	31	9	0	10	30	31	23	16	31	28	31	270
		測定時間	(時間)	719	740	228	0	275	717	741	566	392	743	671	743	6535
		月平均値	(mg/m^3)	0.013	0.012	0.013	－	0.025	0.013	0.008	0.010	0.008	0.009	0.012	0.010	0.011
		１時間値が0.20mg/m^3を超えた時間数	(時間)	0	0	0	0	0	0	0	0	0	0	0	0	0
		日平均値が0.10mg/m^3を超えた日数	(日)	0	0	0	0	0	0	0	0	0	0	0	0	0
		１時間値の最高値	(mg/m^3)	0.040	0.037	0.036	－	0.111	0.048	0.040	0.036	0.033	0.046	0.051	0.049	0.111
		日平均値の最高値	(mg/m^3)	0.023	0.027	0.025	－	0.040	0.028	0.014	0.017	0.014	0.027	0.029	0.026	0.040

f　一酸化炭素（CO：月間値）

市町村	測　定　局	項　　目		令和7年(2025年)									令和8年(2026年)			年間値
				４月	５月	６月	７月	８月	９月	10月	11月	12月	１月	２月	３月	
徳島	自排徳島(徳島県徳島合同庁舎)	有効測定日数	(日)	30	31	30	31	31	30	31	23	0	25	28	29	319
		測定時間	(時間)	715	737	715	740	738	712	740	563	0	609	668	715	7652
		月平均値	(ppm)	0.3	0.2	0.3	0.2	0.2	0.2	0.2	0.3	－	0.3	0.3	0.3	0.2
		８時間値が20ppmを超えた回数	(回)	0	0	0	0	0	0	0	0	0	0	0	0	0
		日平均値が10ppmを超えた日数	(日)	0	0	0	0	0	0	0	0	0	0	0	0	0
		１時間値の最高値	(ppm)	0.5	0.8	0.8	0.4	0.4	0.3	0.5	0.5	－	0.9	0.6	0.6	0.9
		日平均値の最高値	(ppm)	0.4	0.4	0.4	0.3	0.3	0.3	0.4	0.4	－	0.5	0.4	0.4	0.5
		１時間値が30ppm以上の日数	(日)	0	0	0	0	0	0	0	0	0	0	0	0	0

g　非メタン炭化水素（NMHC：月間値）

市町村	測　定　局	項　　目		令和7年(2025年)									令和8年(2026年)			年間値
				４月	５月	６月	７月	８月	９月	10月	11月	12月	１月	２月	３月	
徳島	自排徳島(徳島県徳島合同庁舎)	測定時間	(時間)	708	735	712	734	713	711	643	0	119	734	666	731	7206
		月平均値	(ppmC)	0.08	0.07	0.11	0.11	0.12	0.10	0.09	－	0.10	0.08	0.10	0.10	0.09
		6～9時における月平均値	(ppmC)	0.08	0.08	0.11	0.12	0.13	0.11	0.10	－	0.08	0.08	0.12	0.10	0.10
		6～9時測定日数	(日)	29	31	30	30	30	30	27	0	5	30	27	30	299
		6～9時３時間平均値の最高値	(ppmC)	0.15	0.23	0.19	0.17	0.22	0.20	0.22	－	0.12	0.21	0.27	0.21	0.27
		6～9時３時間平均値の最低値	(ppmC)	0.04	0.05	0.05	0.07	0.09	0.06	0.05	－	0.06	0.03	0.02	0.05	0.02
		6～9時３時間平均値が0.20ppmCを超えた日数	(日)	0	1	0	0	1	0	1	0	0	1	2	1	7
		6～9時３時間平均値が0.31ppmCを超えた日数	(日)	0	0	0	0	0	0	0	0	0	0	0	0	0

h　メタン（CH_4：月間値）

市町村	測　定　局	項　　目		令和7年(2025年)									令和8年(2026年)			年間値
				４月	５月	６月	７月	８月	９月	10月	11月	12月	１月	２月	３月	
徳島	自排徳島(徳島県徳島合同庁舎)	測定時間	(時間)	708	735	712	734	713	711	643	0	119	734	666	731	7206
		月平均値	(ppmC)	2.03	2.00	1.99	1.95	1.94	1.95	2.01	－	2.04	2.05	2.06	2.08	2.01
		6～9時における月平均値	(ppmC)	2.04	2.01	2.01	1.98	1.96	1.96	2.02	－	2.04	2.06	2.07	2.09	2.02
		6～9時測定日数	(日)	29	31	30	30	30	30	27	0	5	30	27	30	299
		6～9時３時間平均値の最高値	(ppmC)	2.08	2.05	2.13	2.13	2.08	2.04	2.08	－	2.06	2.16	2.19	2.18	2.19
		6～9時３時間平均値の最低値	(ppmC)	1.97	1.92	1.90	1.88	1.90	1.88	1.97	－	2.03	2.02	2.02	1.97	1.88

i　全炭化水素（THC：月間値）

市町村	測　定　局	項　　目		令和7年(2025年)									令和8年(2026年)			年間値
				４月	５月	６月	７月	８月	９月	10月	11月	12月	１月	２月	３月	
徳島	自排徳島(徳島県徳島合同庁舎)	測定時間	(時間)	708	735	712	734	713	711	643	0	119	734	666	731	7206
		月平均値	(ppmC)	2.11	2.07	2.10	2.05	2.07	2.05	2.10	－	2.14	2.13	2.16	2.18	2.10
		6～9時における月平均値	(ppmC)	2.12	2.09	2.12	2.10	2.10	2.07	2.12	－	2.12	2.13	2.19	2.20	2.12
		6～9時測定日数	(日)	29	31	30	30	30	30	27	0	5	30	27	30	299
		6～9時３時間平均値の最高値	(ppmC)	2.22	2.27	2.26	2.30	2.28	2.19	2.24	－	2.17	2.37	2.34	2.38	2.38
		6～9時３時間平均値の最低値	(ppmC)	2.03	1.97	1.97	1.96	2.00	1.97	2.03	－	2.08	2.05	2.04	2.03	1.96

(2)　移動測定車(たいきみらい号)による測定結果

ア 設置場所

測　定　地　点	測　定　期　間	目　　的
東みよし町立歴史民俗資料館 (三好郡東みよし町中庄１１８９番地)	R7. 4. 1 ～ R7. 6.25	国道192号の自動車排出ガス影響調査
石井町役場 (名西郡石井町高川原字高川原１２１－１)	R7. 7.1 ～ R7. 9.25	県道34号石井引田線の自動車排出ガス影響調査
南部総合県民局美波庁舎 (海部郡美波町奥河内字弁才天１７－１)	R7.10.1 ～ R7.12.24	美波町の大気環境調査
多家良中央コミュニティセンター (徳島市多家良町小路地１０番地)	R8.1.1 ～ R8. 3.19	徳島市の大気環境調査

イ　測定結果

a　二酸化硫黄(SO_2：月間値)

項　　目		令和７年（２０２５年）									令和８年（２０２６年）		
		４月	５月	６月	７月	８月	９月	10月	11月	12月	1月	２月	３月
測定場所		東みよし町立歴史民俗資料館			石井町役場			南部総合県民局美波庁舎			多家良中央コミュニティセンター		
有効測定日数	(日)	30	31	24	29	31	24	31	30	23	31	26	18
測定時間	(時間)	720	743	583	719	744	583	744	718	559	742	641	438
月平均値	(ppm)	0.002	0.001	0.001	0.001	0.000	0.000	0.001	0.001	0.001	0.001	0.001	0.001
１時間値が0.1ppmを超えた時間数	(時間)	0	0	0	0	0	0	0	0	0	0	0	0
日平均値が0.04ppmを超えた日数	(日)	0	0	0	0	0	0	0	0	0	0	0	0
１時間値の最高値	(ppm)	0.003	0.006	0.003	0.006	0.006	0.002	0.003	0.005	0.005	0.006	0.006	0.003
日平均値の最高値	(ppm)	0.002	0.003	0.001	0.003	0.001	0.001	0.002	0.002	0.002	0.002	0.002	0.002

b　一酸化窒素(NO:月間値)

項　　目		令和７年（２０２５年）									令和８年（２０２６年）		
		４月	５月	６月	７月	８月	９月	10月	11月	12月	1月	２月	３月
測定場所		東みよし町立歴史民俗資料館			石井町役場			南部総合県民局美波庁舎			多家良中央コミュニティセンター		
有効測定日数	(日)	0	0	0	0	0	0	0	0	0	22	26	12
測定時間	(時間)	0	0	0	0	0	0	0	0	0	537	635	292
月平均値	(ppm)	－	－	－	－	－	－	－	－	－	0.001	0.001	0.000
１時間値の最高値	(ppm)	－	－	－	－	－	－	－	－	－	0.005	0.005	0.003
日平均値の最高値	(ppm)	－	－	－	－	－	－	－	－	－	0.001	0.002	0.001

c　二酸化窒素(NO_2:月間値)

項　　目		令和７年（２０２５年）									令和８年（２０２６年）		
		４月	５月	６月	７月	８月	９月	10月	11月	12月	1月	２月	３月
測定場所		東みよし町立歴史民俗資料館			石井町役場			南部総合県民局美波庁舎			多家良中央コミュニティセンター		
有効測定日数	(日)	0	0	0	0	0	0	0	0	0	22	26	12
測定時間	(時間)	0	0	0	0	0	0	0	0	0	537	635	292
月平均値	(ppm)	－	－	－	－	－	－	－	－	－	0.003	0.004	0.003
１時間値の最高値	(ppm)	－	－	－	－	－	－	－	－	－	0.014	0.017	0.011
日平均値の最高値	(ppm)	－	－	－	－	－	－	－	－	－	0.006	0.007	0.004
１時間値が0.2ppmを超えた時間数	(時間)	0	0	0	0	0	0	0	0	0	0	0	0
１時間値が0.1ppm以上0.2ppm以下の時間数	(時間)	0	0	0	0	0	0	0	0	0	0	0	0
日平均値が0.06ppmを超えた日数	(日)	0	0	0	0	0	0	0	0	0	0	0	0
日平均値が0.04ppm以上0.06ppm以下の日数	(日)	0	0	0	0	0	0	0	0	0	0	0	0

d　窒素酸化物($NO+NO_2$:月間値)

項　　目		令和７年（２０２５年）									令和８年（２０２６年）		
		４月	５月	６月	７月	８月	９月	10月	11月	12月	1月	２月	３月
測定場所		東みよし町立歴史民俗資料館			石井町役場			南部総合県民局美波庁舎			多家良中央コミュニティセンター		
有効測定日数	（日）	0	0	0	0	0	0	0	0	0	22	26	12
測定時間	（時間）	0	0	0	0	0	0	0	0	0	537	635	292
月平均値	(ppm)	－	－	－	－	－	－	－	－	－	0.004	0.005	0.003
１時間値の最高値	(ppm)	－	－	－	－	－	－	－	－	－	0.017	0.021	0.014
日平均値の最高値	(ppm)	－	－	－	－	－	－	－	－	－	0.007	0.009	0.005
月平均値NO_2/($NO+NO_2$)	(%)	－	－	－	－	－	－	－	－	－	85.9	84.6	87.9

e　光化学オキシダント（Ox：月間値）

項　　目		令和７年（２０２５年）									令和８年（２０２６年）		
		４月	５月	６月	７月	８月	９月	10月	11月	12月	1月	２月	３月
測定場所		東みよし町立歴史民俗資料館			石井町役場			南部総合県民局美波庁舎			多家良中央コミュニティセンター		
昼間測定日数	（日）	25	31	25	31	31	25	31	30	24	31	28	19
昼間測定時間	(時間)	342	465	364	465	465	362	462	450	349	465	397	273
昼間の１時間値の月平均値	(ppm)	0.043	0.041	0.029	0.027	0.030	0.028	0.037	0.034	0.031	0.039	0.040	0.044
昼間の１時間値が0.06ppmを超えた日数	（日）	11	19	3	6	4	0	1	0	0	0	2	0
昼間の１時間値が0.06ppmを超えた時間数	(時間)	54	83	13	17	18	0	4	0	0	0	3	0
昼間の１時間値が0.12ppm以上の日数	（日）	0	0	0	0	0	0	0	0	0	0	0	0
昼間の１時間値が0.12ppm以上の時間数	(時間)	0	0	0	0	0	0	0	0	0	0	0	0
昼間の１時間値の最高値	(ppm)	0.076	0.084	0.069	0.074	0.078	0.059	0.068	0.060	0.053	0.057	0.065	0.055
昼間の日最高１時間値の月間平均値	(ppm)	0.057	0.058	0.040	0.040	0.048	0.041	0.047	0.045	0.043	0.047	0.049	0.051

（注）昼間とは５時から20時までの時間帯をいう。

f　浮遊粒子状物質(SPM：月間値)

項　　目		令和７年(２０２５年)									令和８年(２０２６年)		
		４月	５月	６月	７月	８月	９月	10月	11月	12月	1月	２月	３月
測定場所		東みよし町立歴史民俗資料館			石井町役場			南部総合県民局美波庁舎			多家良中央コミュニティセンター		
有効測定日数	(日)	30	31	24	29	31	24	31	30	21	31	26	18
測定時間	(時間)	719	743	583	715	743	582	743	719	533	743	639	439
月平均値	(mg/m3)	0.012	0.013	0.014	0.022	0.023	0.012	0.008	0.010	0.007	0.007	0.009	0.007
１時間値が0.20mg/m3を超えた時間数	(時間)	0	0	0	0	0	0	0	0	0	0	0	0
日平均値が0.10mg/m3を超えた日数	(日)	0	0	0	0	0	0	0	0	0	0	0	0
１時間値の最高値	(mg/m3)	0.052	0.122	0.075	0.140	0.085	0.064	0.040	0.059	0.049	0.032	0.047	0.016
日平均値の最高値	(mg/m3)	0.025	0.033	0.026	0.090	0.044	0.026	0.021	0.022	0.019	0.020	0.030	0.011

g　微小粒子状物質(PM2.5：月間値)

項　　目		令和７年(２０２５年)									令和８年(２０２６年)		
		４月	５月	６月	７月	８月	９月	10月	11月	12月	1月	２月	３月
測定場所		東みよし町立歴史民俗資料館			石井町役場			南部総合県民局美波庁舎			多家良中央コミュニティセンター		
有効測定日数	(日)	30	31	24	31	31	24	31	30	23	29	26	18
測定時間	(時間)	718	741	581	742	737	583	742	718	559	717	638	438
月平均値	(μg/m3)	10.4	10.9	11.2	9.5	13.4	6.8	4.6	7.7	5.3	5.9	7.9	5.0
日平均値が35.0μg/m3を超えた日数	(日)	0	0	0	0	0	0	0	0	0	0	0	0
日平均値の最高値	(μg/m3)	20.2	25.9	21.3	27.8	25.1	14.0	9.3	15.0	13.5	16.4	21.4	10.3

h　空間放射線量率(月間値)

項　　目		令和７年(２０２５年)									令和８年(２０２６年)		
		４月	５月	６月	７月	８月	９月	10月	11月	12月	1月	２月	３月
測定場所		東みよし町立歴史民俗資料館			石井町役場			南部総合県民局美波庁舎			多家良中央コミュニティセンター		
測定日数	(日)	30	31	25	31	31	25	31	30	24	31	28	19
測定時間	(時間)	720	744	585	744	744	584	744	720	561	744	639	440
月平均値	(μSv/h)	0.036	0.037	0.037	0.036	0.038	0.037	0.041	0.040	0.040	0.028	0.029	0.029
１時間値の最高値	(μSv/h)	0.049	0.051	0.054	0.042	0.057	0.048	0.069	0.048	0.054	0.041	0.050	0.067
日平均値の最高値	(μSv/h)	0.040	0.042	0.044	0.038	0.044	0.038	0.047	0.042	0.043	0.030	0.033	0.035

（３）　有害大気汚染物質等測定結果

ア　ベンゼン測定結果（年間値、月間値）

（単位：μg/m^3 ）

市町村	測定局	区分	令和７年(2025年)									令和８年(2026年)			年間値		
			４月	５月	６月	７月	８月	９月	10月	11月	12月	１月	２月	３月	最高値	最低値	平均値
鳴門市	鳴　門	一般環境大気	0.63	0.68	0.51	0.18	0.16	0.15	－	－	0.54	0.70	0.72	0.53	0.72	0.15	0.48
北島町	北　島	一般環境大気	0.56	0.51	0.36	0.30	0.28	0.25	－	－	0.46	0.59	0.68	0.49	0.68	0.25	0.45
徳島市	自　排	自動車排出ガス	0.63	0.52	0.40	0.30	0.28	0.26	－	－	0.51	0.69	0.86	0.48	0.86	0.26	0.49
阿南市	大　潟	一般環境大気	0.50	0.54	0.37	0.28	0.21	0.13	－	－	0.41	0.52	0.58	0.42	0.58	0.13	0.40

イ　トリクロロエチレン測定結果（年間値、月間値）

（単位：μg/m^3 ）

市町村	測定局	区分	令和７年(2025年)									令和８年(2026年)			年間値		
			４月	５月	６月	７月	８月	９月	10月	11月	12月	１月	２月	３月	最高値	最低値	平均値
鳴門市	鳴　門	一般環境大気	0.033	0.015	0.032	<0.011	<0.010	<0.008	－	－	0.0076	0.006	<0.006	0.011	0.033	<0.006	0.012
北島町	北　島	一般環境大気	0.022	0.64	0.029	0.19	0.18	0.10	－	－	0.016	0.006	<0.006	0.025	0.64	<0.006	0.12
徳島市	自　排	自動車排出ガス	0.077	<0.015	0.10	0.013	0.012	<0.008	－	－	0.017	0.042	0.086	0.073	0.10	<0.008	0.043
阿南市	大　潟	一般環境大気	0.029	<0.015	0.041	<0.011	<0.010	<0.008	－	－	0.016	0.007	<0.006	0.012	0.041	<0.006	0.013

ウ　テトラクロロエチレン測定結果（年間値、月間値）

（単位：μg/m^3 ）

市町村	測定局	区分	令和７年(2025年)									令和８年(2026年)			年間値		
			４月	５月	６月	７月	８月	９月	10月	11月	12月	１月	２月	３月	最高値	最低値	平均値
鳴門市	鳴　門	一般環境大気	<0.028	0.080	0.03	<0.03	<0.027	<0.014	－	－	0.014	0.007	<0.006	<0.009	0.080	<0.006	0.019
北島町	北　島	一般環境大気	<0.028	<0.024	0.03	0.03	0.032	0.017	－	－	0.013	0.007	<0.006	<0.009	0.032	<0.006	0.016
徳島市	自　排	自動車排出ガス	<0.028	<0.024	0.03	<0.03	<0.027	<0.014	－	－	0.015	0.006	<0.006	<0.009	0.03	<0.006	0.012
阿南市	大　潟	一般環境大気	<0.028	<0.024	0.04	<0.03	<0.027	<0.014	－	－	0.012	0.005	<0.006	<0.009	0.04	0.005	0.013

エ　ジクロロメタン測定結果（年間値、月間値）

（単位：μg/m^3 ）

市町村	測定局	区分	令和７年(2025年)									令和８年(2026年)			年間値		
			４月	５月	６月	７月	８月	９月	10月	11月	12月	１月	２月	３月	最高値	最低値	平均値
鳴 門 市	鳴　門	一般環境大気	0.65	0.93	0.73	0.72	0.64	0.47	－	－	0.43	0.41	0.47	0.51	0.93	0.41	0.60
北 島 町	北　島	一般環境大気	0.58	1.1	0.98	5.3	4.9	0.90	－	－	0.46	0.64	0.58	0.62	5.3	0.46	1.6
徳 島 市	自　排	自動車排出ガス	0.67	1.5	0.81	1.5	1.4	1.6	－	－	0.63	0.93	0.49	0.55	1.6	0.49	1.0
阿 南 市	大　潟	一般環境大気	0.72	0.86	0.86	0.81	0.62	0.45	－	－	0.56	0.55	0.56	0.66	0.86	0.45	0.67

オ　アクリロニトリル測定結果（年間値、月間値）

（単位：μg/m^3 ）

市町村	測定局	区分	令和７年(2025年)									令和８年(2026年)			年間値		
			４月	５月	６月	７月	８月	９月	10月	11月	12月	１月	２月	３月	最高値	最低値	平均値
鳴 門 市	鳴　門	一般環境大気	0.014	<0.010	0.016	<0.010	<0.009	0.016	－	－	0.007	0.010	<0.0020	<0.004	0.016	<0.0020	0.0081
北 島 町	北　島	一般環境大気	0.025	0.014	0.036	0.15	0.14	0.034	－	－	0.010	0.009	<0.0020	<0.004	0.15	<0.0020	0.042
徳 島 市	自　排	自動車排出ガス	0.016	<0.010	0.017	0.016	0.014	0.013	－	－	0.019	0.012	<0.0020	<0.004	0.019	<0.0020	0.012
阿 南 市	大　潟	一般環境大気	0.012	<0.010	0.014	<0.010	<0.009	<0.008	－	－	0.008	0.006	<0.0020	<0.004	0.014	<0.0020	0.0062

カ　塩化ビニルモノマー測定結果（年間値、月間値）

（単位：μg/m^3 ）

市町村	測定局	区分	令和７年(2025年)									令和８年(2026年)			年間値		
			４月	５月	６月	７月	８月	９月	10月	11月	12月	１月	２月	３月	最高値	最低値	平均値
鳴 門 市	鳴　門	一般環境大気	0.003	0.0073	0.022	0.0026	0.0023	<0.0022	－	－	0.079	0.0041	0.0007	0.0042	0.079	0.0007	0.013
北 島 町	北　島	一般環境大気	0.006	0.0019	0.016	<0.0019	<0.0017	<0.0022	－	－	0.13	0.0030	<0.0006	0.0034	0.13	<0.0006	0.016
徳 島 市	自　排	自動車排出ガス	0.007	<0.0019	0.022	<0.0019	<0.0017	<0.0022	－	－	0.21	0.0032	0.0006	0.0019	0.21	0.0006	0.025
阿 南 市	大　潟	一般環境大気	0.008	<0.0019	0.020	0.0026	0.0019	<0.0022	－	－	0.052	0.0046	<0.0006	0.0026	0.052	0.0006	0.0094

キ　水銀及びその化合物測定結果（年間値、月間値）

（単位：ng Hg/m^3 ）

市町村	測定局	区分	令和７年(2025年)									令和８年(2026年)			年間値		
			４月	５月	６月	７月	８月	９月	10月	11月	12月	１月	２月	３月	最高値	最低値	平均値
北 島 町	北　島	一般環境大気	1.6	1.8	1.6	1.9	1.8	1.6	1.8	1.5	1.6	1.4	1.6	1.5	1.9	1.4	1.6
阿 南 市	大　潟	一般環境大気	1.8	2.5	2.2	2.3	2.9	1.5	2.4	1.7	2.0	2.2	2.2	1.5	2.9	1.5	2.1

ク　ニッケル化合物測定結果（年間値、月間値）

（単位：ng Ni/m^3 ）

市町村	測定局	区分	令和７年(2025年)									令和８年(2026年)			年間値		
			４月	５月	６月	７月	８月	９月	10月	11月	12月	１月	２月	３月	最高値	最低値	平均値
北 島 町	北　島	一般環境大気	2.1	1.4	0.30	2.6	1.1	1.6	0.71	1.5	0.57	2.0	0.69	0.13	2.6	0.13	1.2
阿 南 市	大　潟	一般環境大気	0.53	2.1	1.2	2.7	1.0	1.0	0.93	1.5	0.64	0.78	4.6	0.20	4.6	0.20	1.4

ケ　クロロホルム測定結果（年間値、月間値）

（単位：μg/m^3 ）

市町村	測定局	区分	令和７年(2025年)									令和８年(2026年)			年間値		
			４月	５月	６月	７月	８月	９月	10月	11月	12月	１月	２月	３月	最高値	最低値	平均値
鳴 門 市	鳴　門	一般環境大気	0.11	0.28	0.12	0.16	0.14	0.12	－	－	0.11	0.14	0.058	0.057	0.28	0.057	0.13
北 島 町	北　島	一般環境大気	0.13	0.17	0.24	0.32	0.30	0.15	－	－	0.094	0.088	0.047	0.054	0.32	0.047	0.16
徳 島 市	自　排	自動車排出ガス	0.14	0.16	0.15	0.15	0.14	0.13	－	－	0.12	0.11	0.065	0.054	0.16	0.054	0.12
阿 南 市	大　潟	一般環境大気	0.13	0.52	0.13	0.30	0.23	0.56	－	－	0.37	0.25	0.61	0.063	0.61	0.063	0.32

コ　１，２－ジクロロエタン測定結果（年間値、月間値）

（単位：μg/m^3 ）

市町村	測定局	区分	令和７年(2025年)									令和８年(2026年)			年間値		
			４月	５月	６月	７月	８月	９月	10月	11月	12月	１月	２月	３月	最高値	最低値	平均値
鳴門市	鳴　門	一般環境大気	0.077	0.40	0.12	0.23	0.21	0.12	－	－	0.068	0.055	0.033	0.035	0.40	0.033	0.13
北島町	北　島	一般環境大気	0.076	0.19	0.12	0.24	0.22	0.076	－	－	0.068	0.053	0.030	0.035	0.24	0.030	0.11
徳島市	自　排	自動車排出ガス	0.079	0.19	0.12	0.16	0.15	0.074	－	－	0.071	0.053	0.038	0.038	0.19	0.038	0.097
阿南市	大　潟	一般環境大気	0.079	0.21	0.12	0.15	0.12	0.064	－	－	0.072	0.052	0.036	0.035	0.21	0.035	0.094

サ　１，３－ブタジエン測定結果（年間値、月間値）

（単位：μg/m^3 ）

市町村	測定局	区分	令和７年(2025年)									令和８年(2026年)			年間値		
			４月	５月	６月	７月	８月	９月	10月	11月	12月	１月	２月	３月	最高値	最低値	平均値
鳴門市	鳴　門	一般環境大気	0.020	0.014	0.012	0.009	0.0087	0.012	－	－	0.034	0.050	0.021	0.019	0.050	0.0087	0.020
北島町	北　島	一般環境大気	0.024	0.021	0.016	0.013	0.012	0.015	－	－	0.023	0.032	0.019	0.018	0.032	0.012	0.019
徳島市	自　排	自動車排出ガス	0.043	0.032	0.030	0.020	0.018	0.023	－	－	0.043	0.040	0.033	0.025	0.043	0.018	0.031
阿南市	大　潟	一般環境大気	0.025	0.028	0.025	0.023	0.018	0.012	－	－	0.016	0.030	0.012	0.023	0.030	0.012	0.021

シ　ヒ素及びその化合物測定結果（年間値、月間値）

（単位：ng As/m^3 ）

市町村	測定局	区分	令和７年(2025年)									令和８年(2026年)			年間値		
			４月	５月	６月	７月	８月	９月	10月	11月	12月	１月	２月	３月	最高値	最低値	平均値
北島町	北　島	一般環境大気	1.8	1.7	0.54	2.8	0.69	1.4	0.55	0.50	1.4	2.7	3.4	0.39	3.4	0.39	1.5
阿南市	大　潟	一般環境大気	1.8	2.5	0.83	2.8	0.76	0.84	0.64	0.40	1.5	2.0	3.1	0.14	3.1	0.14	1.4

ス　マンガン及びその化合物測定結果（年間値、月間値）

（単位：ng Mn/m^3 ）

市町村	測定局	区分	令和７年(2025年)									令和８年(2026年)			年間値		
			４月	５月	６月	７月	８月	９月	10月	11月	12月	１月	２月	３月	最高値	最低値	平均値
北島町	北　島	一般環境大気	12	18	3.5	66	22	23	15	11	14	13	22	2.2	66	2.2	18
阿南市	大　潟	一般環境大気	8.4	440	120	340	400	42	210	11	410	240	250	2.6	440	2.6	210

セ　塩化メチル測定結果（年間値、月間値）

（単位：μg/m^3 ）

市町村	測定局	区分	令和７年(2025年)									令和８年(2026年)			年間値		
			４月	５月	６月	７月	８月	９月	10月	11月	12月	１月	２月	３月	最高値	最低値	平均値
鳴 門 市	鳴　門	一般環境大気	1.3	1.4	1.3	1.3	1.2	1.3	－	－	1.2	1.2	1.2	1.3	1.4	1.2	1.3
北 島 町	北　島	一般環境大気	1.3	1.4	2.6	1.4	1.3	1.4	－	－	1.2	1.1	1.2	1.3	2.6	1.1	1.4
徳 島 市	自　排	自動車排出ガス	1.3	1.4	1.4	1.3	1.2	1.3	－	－	1.2	1.2	1.2	1.3	1.4	1.2	1.3
阿 南 市	大　潟	一般環境大気	1.3	1.4	1.4	1.4	1.1	1.4	－	－	1.2	1.2	1.2	1.3	1.4	1.1	1.3

ソ　アセトアルデヒド測定結果（年間値、月間値）

（単位：μg/m^3 ）

市町村	測定局	区分	令和７年(2025年)									令和８年(2026年)			年間値		
			４月	５月	６月	７月	８月	９月	10月	11月	12月	１月	２月	３月	最高値	最低値	平均値
北 島 町	北　島	一般環境大気	0.88	1.8	1.3	1.9	1.7	2.7	2.5	1.7	1.6	1.0	0.94	0.94	2.7	0.88	1.6
徳 島 市	自　排	自動車排出ガス	0.83	1.6	1.1	1.7	1.6	1.6	1.3	2.0	1.7	0.89	1.2	1.0	2.0	0.83	1.4
阿 南 市	大　潟	一般環境大気	1.3	1.5	1.3	1.5	1.0	1.0	1.9	1.6	1.6	0.95	0.89	0.62	1.9	0.62	1.3

４ オキシダントに係る緊急時報の発令状況

発令なし