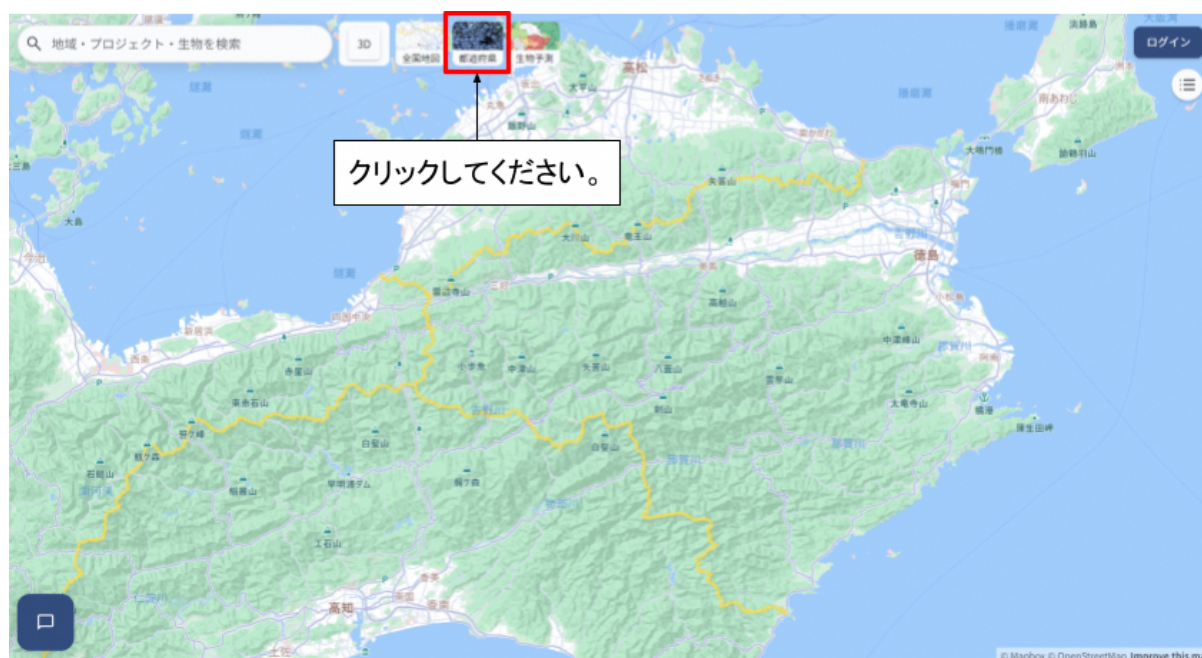


mapryマップ操作方法

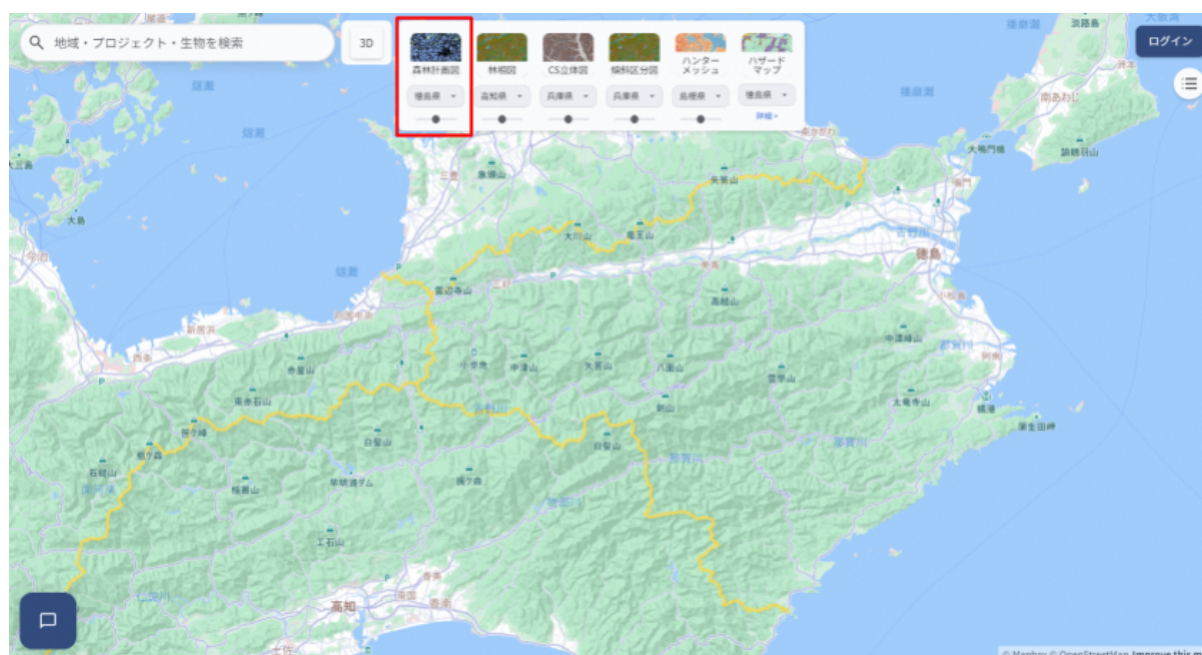
1.森林計画図

1-1.森林計画図の表示方法

①都道府県ボタンをクリックし、レイヤー（図面）の一覧を表示します。



②森林計画図のレイヤーを選択します。



③ チェックを入れると選択したレイヤー（図面）が表示されます。

森林計画図の場合は、テーブル（情報一覧）も同時に表示されます。

The screenshot shows a map of a region with a forest plan overlay. Below the map is a table with the following data:

市町村名	事務所名	林種	小群群	小群	第1林種_樹種名	第1林種_林齢	第1林種_面積	第1林種_材積	第1林種_平均樹高	凡例
つるぎ町	美馬庁舎	292	一字字木地屋	318-3	スギ	56	3.46	2087	19.7	■ スギ
つるぎ町	美馬庁舎	292	一字字木地屋	319	スギ	61	1.28	808	20.3	■ ヒノキ
つるぎ町	美馬庁舎	292	一字字木地屋	318-1	スギ	56	3.86	2298	19.6	■ マツ
つるぎ町	美馬庁舎	35	半田字小谷	490-10	スギ	68	1.45	981	21.3	■ その他
つるぎ町	美馬庁舎	35	半田字小谷	490-1	スギ	59	4.76	2908	20.2	

テーブル(情報一覧)

④ テーブルをクリックすると、該当するポリゴンがハイライト表示されます。

ポリゴンをクリックすると、該当するテーブルの行がハイライト表示されます。

The screenshot shows the same map as above, but with a red polygon highlighted on the map. The corresponding row in the table below is highlighted in blue:

市町村名	事務所名	林種	小群群	小群	第1林種_樹種名	第1林種_林齢	第1林種_面積	第1林種_材積	第1林種_平均樹高	凡例
つるぎ町	美馬庁舎	292	一字字木地屋	318-3	スギ	56	3.46	2087	19.7	■ スギ
つるぎ町	美馬庁舎	292	一字字木地屋	319	スギ	61	1.28	808	20.3	■ ヒノキ
つるぎ町	美馬庁舎	292	一字字木地屋	318-1	スギ	56	3.86	2298	19.6	■ マツ
つるぎ町	美馬庁舎	35	半田字小谷	490-10	スギ	68	1.45	981	21.3	■ その他
つるぎ町	美馬庁舎	35	半田字小谷	490-1	スギ	59	4.76	2908	20.2	

1-2. テーブル操作方法

主要情報：一部の属性情報が表示されます。

詳細情報：全ての属性情報が表示されます。

森林計画図

表示範囲のデータを抽出 列を選択... 検索値を入力... 検索

主要情報 詳細情報

クリックすることで切り替えが可能です。

市町村名	事務所名	林班	小班群	小班	第1樹種_樹種名	第1樹種_林齢	第1樹種_蓄積	第1樹種_材積	第1樹種_平均樹高	凡例
徳島市	徳島庁舎	7	眉山町茂助ヶ原	17	スギ	111	0.13	86	20.8	■ スギ
徳島市	徳島庁舎	7	眉山町茂助ヶ原	16-1						■ ヒノキ
徳島市	徳島庁舎	7	佐吉山町諏訪山	26-2						■ マツ
徳島市	徳島庁舎	9	眉山町茂助ヶ原	18-2	スギ	110	0.88	570	20.8	■ その他
徳島市	徳島庁舎	7	佐吉山町諏訪山	18	スギ	111	0	0	20.8	

表示範囲のデータを抽出：画面に表示している箇所の属性情報をテーブルに表示します。

森林計画図

表示範囲のデータを抽出 列を選択... 検索値を入力... 検索

市町村名	事務所名	林班	小班群	小班	第1樹種_樹種名	第1樹種_林齢	第1樹種_蓄積	第1樹種_材積	第1樹種_平均樹高	凡例
徳島市	徳島庁舎	7	眉山町茂助ヶ原	17	スギ	111	0.13	86	20.8	■ スギ
徳島市	徳島庁舎	7	眉山町茂助ヶ原	16-1						■ ヒノキ
徳島市	徳島庁舎	7	佐吉山町諏訪山	26-2						■ マツ
徳島市	徳島庁舎	9	眉山町茂助ヶ原	18-2	スギ	110	0.88	570	20.8	■ その他
徳島市	徳島庁舎	7	佐吉山町諏訪山	18	スギ	111	0	0	20.8	

検索：検索したい列を選択して検索値を入力することで、絞り込むことができます。

市町村名	事務所名	林種	小班群	小班	第1樹種_樹種名	第1樹種_林齢	第1樹種_面積	第1樹種_材積	第1樹種_平均樹高	凡例
徳島市	徳島庁舎	7	厩山町茂助ヶ原	17	スギ	111	0.13	86	20.8	<input type="checkbox"/> スギ
徳島市	徳島庁舎	7	厩山町茂助ヶ原	16-1						<input type="checkbox"/> ヒノキ
徳島市	徳島庁舎	7	佐古山町諏訪山	26-2						<input type="checkbox"/> マツ
徳島市	徳島庁舎	9	厩山町茂助ヶ原	18-2	スギ	110	0.88	570	20.8	<input type="checkbox"/> その他
徳島市	徳島庁舎	7	佐古山町諏訪山	18	スギ	111	0	0	20.8	

凡例表示：凡例をクリックすることで、表示/非表示を選択できます。

市町村名	事務所名	林種	小班群	小班	第1樹種_樹種名	第1樹種_林齢	第1樹種_面積	第1樹種_材積	第1樹種_平均樹高	凡例
徳島市	徳島庁舎	7	厩山町茂助ヶ原	17	スギ	111	0.13	86	20.8	<input type="checkbox"/> スギ
徳島市	徳島庁舎	7	厩山町茂助ヶ原	16-1						<input type="checkbox"/> ヒノキ
徳島市	徳島庁舎	7	佐古山町諏訪山	26-2						<input type="checkbox"/> マツ
徳島市	徳島庁舎	9	厩山町茂助ヶ原	18-2	スギ	110	0.88	570	20.8	<input type="checkbox"/> その他
徳島市	徳島庁舎	7	佐古山町諏訪山	18	スギ	111	0	0	20.8	

2. その他の操作

2-1. レイヤー切り替え

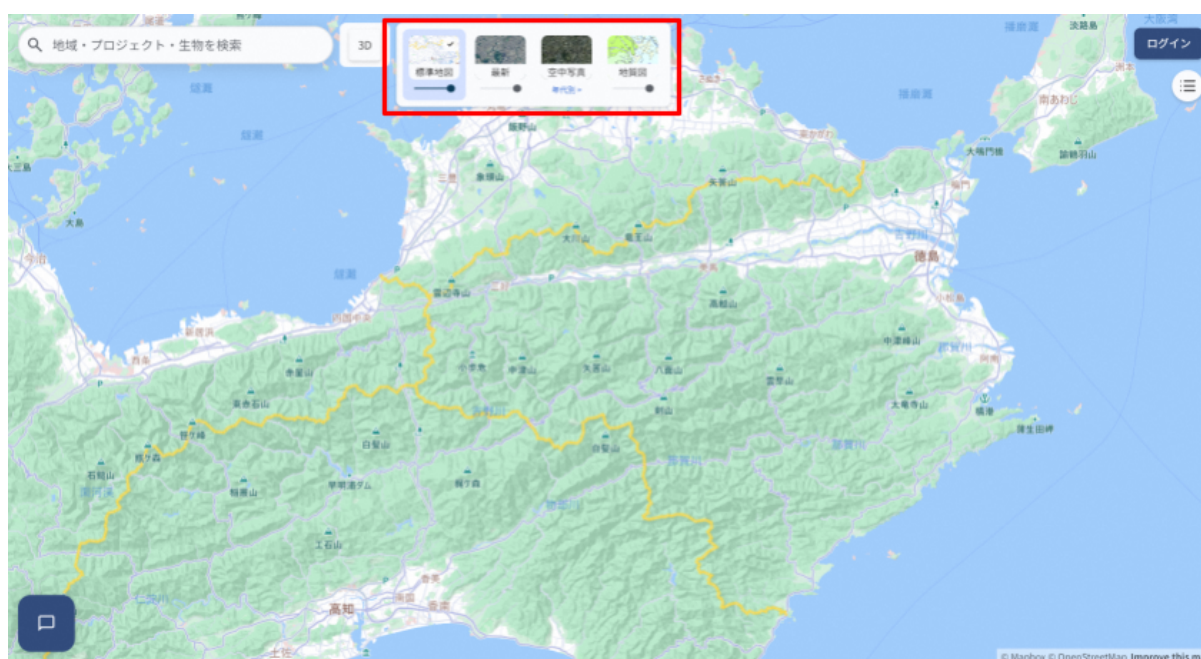
背景に表示させる地図を、国土地理院地図や空中写真等に切り替え可能です。

① 全国地図をクリックします。



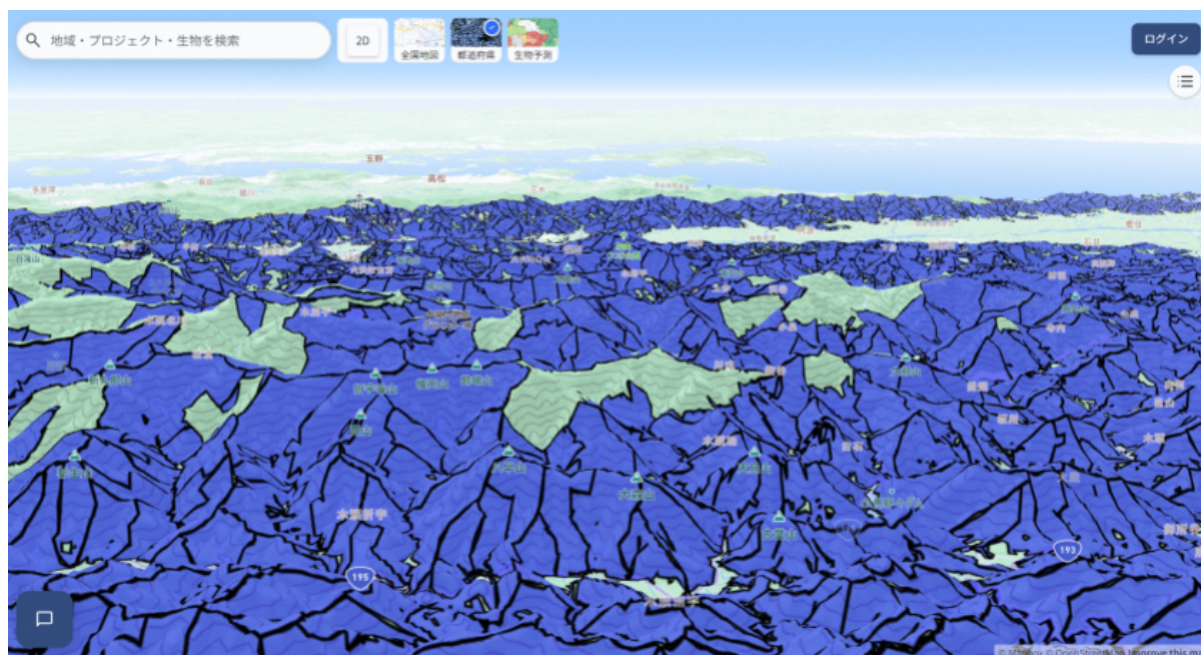
② 表示させたい地図を選択します。

バーを操作することで地図の透過度を変更できます。



2-2.3D表示

3Dボタンをクリックすることで、地図を3D表示できます。



3.注意事項

- ログインが必要な一部機能につきましては、有償アカウントをご契約いただいているユーザーのみご利用いただけます。
- 本サービスは、パソコンでのご利用を推奨しております。
タブレット端末やスマートフォンでは、画面レイアウトが正しく表示されない場合があります。