

ICT活用工事（作業土工（床掘工））試行要領

（趣旨）

第1条 この要領は、徳島県県土整備部が発注する工事において、ICT活用工事（作業土工（床掘工））を試行するに当たり、必要な事項を定めるものとする。また、「ICT作業土工（床掘工）」という略称を用いることがある。

（対象工事、対象工種）

第2条 ICT活用工事の対象は、以下のとおりとする。

（1）対象工種

作業土工（床掘）を含む工種を対象とする。

（2）対象規模

ICT活用工事の対象規模は、以下の作業土工（床掘工）を含む工事とする。

- ・平均施工幅2m以上の土砂の掘削等である床掘り
- ・平均施工幅1m以上2m未満の土砂の掘削等である床掘り
- ・平均施工幅1m未満の土砂の掘削等である床掘り

（ICT活用工事）

第3条 次の①（選択）②③⑤の段階でICT施工技術を活用することをICT活用工事（作業土工（床掘工））とする。

- ① 起工測量（選択）
 - ② 3次元設計データ作成
 - ③ ICT建設機械による施工
 - ④ 3次元出来形管理等の施工管理
- ICT活用工事（作業土工（床掘工））は対象外
- ⑤ 3次元データの納品

（発注）

第4条 ICT活用工事の発注は、以下によるものとするが、工事内容及びICT施工技術の活用が困難な場合及びICT施工技術を活用しても建設現場の作業性の向上が見込まれない場合など工事内容及び現場条件等を勘案し決定する。

- ・ICT活用工事（受注者希望型）
発注時に使用する積算基準は、ICT作業土工（床掘工）によらない従来の積算基準を用いるものとする。

（ICT活用工事の実施手続）

第5条 受注者は、第4条により発注された工事において、次のICT施工技術の実施を希望する場合、契約後、発注者へ「ICT活用工事（作業土工（床掘工））計画書」及び「ICT活用工事（作業土工（床掘工））施工予定体制」を提出し協議を行い、協議が整った場合に第6条～第11条によりICT活用工事を行うことができるものとする。

なお、第4条により発注された工事以外においても、契約後、受注者から次のICT施工技術の実施希望があった場合、発注者は協議に応じることとし、受注者希望型と同様の取扱いとする。

簡易型ICT活用工事（受注者希望型）

第3条に示す①～⑤の内、②③⑤又は①②③⑤のいずれかの組合せでICT施工技術を活用する工事

(ICT施工技術の具体的な内容)

第6条 ICT施工技術の具体的な内容については、次の①～⑤によるものとし、関連要領等については、最新のものを適用するものとする。

関連要領等：https://www.mlit.go.jp/tec/constplan/sosei_constplan_tk_000051.html

① 起工測量（選択）

受注者は、起工測量において、従来手法による起工測量を原則とするが、ICT土工等で取得した3次元起工測量データがある場合は、積極的に活用する。また、3次元測量データを取得するため、以下1)～7)から選択（複数選択可）して起工測量を実施してもよいものとする。

- 1) 空中写真測量（無人航空機）による起工測量
- 2) 地上型レーザースキャナーによる起工測量
- 3) 無人航空機搭載型レーザースキャナーを用いた起工測量
- 4) 地上移動体搭載型レーザースキャナーを用いた起工測量
- 5) TS等光波方式を用いた起工測量
- 6) TS（ノンプリズム方式）を用いた起工測量
- 7) RTK-GNSSを用いた起工測量

② 3次元設計データ作成

受注者は、①で計測した測量データと、発注者が貸与する発注図データを用いて、ICT建設機械による施工を行うため、3次元設計データを作成する。

③ ICT建設機械による施工

②で作成した3次元設計データを用い、以下1)に示すICT建設機械により施工を実施する。位置・標高をリアルタイムに取得するに当たっては、国土地理院の電子基準点のほか、国土地理院に登録された民間等電子基準点を活用することができる。

なお、位置情報サービス事業者が提供する位置情報サービスの利用においては、当該サービスが国家座標に準拠し、かつ、作業規程の準則（令和5年3月31日 国土交通省告示第250号）付録1 測量機器検定基準2-6の性能における検定基準を満たすこと。

- 1) 3次元MCまたは3次元MG建設機械

※MC：「マシンコントロール」 MG：「マシンガイダンス」の略称

建設機械の作業装置の位置・標高をリアルタイムに取得し、施工用データとの差分に基づき建設機械の作業装置を自動制御する3次元マシンコントロール技術または、建設機械の作業装置の位置・標高をリアルタイムに取得し、施工用データとの差分を表示し、建設機械の作業装置を誘導する3次元マシンガイダンス技術を用いて、河川・海岸・道路土工の掘削等を実施する。

④ 3次元出来形管理等の施工管理

ICT（作業土工（床掘工））は対象外

⑤ 3次元データの納品

受注者は、②により作成した3次元設計データを、工事完成図書として納品するものとする。電子納品は、徳島県CALS/ECホームページの「徳島県電子納品運用ガイドライン【土木工事編】」により作成するものとする。

(ICT機器類の調達等)

第7条 第6条①②③の施工を実施するために使用するICT機器類は、受注者が調達すること。また、施工に必要な施工用データは、受注者が作成するものとする。使用するアプリケーション・ソフト、ファイル形式については、事前に監督員と協議するものとする。

発注者は、3次元設計データの作成に必要となる詳細設計において作成したCADデータを受注者に貸与する。また、ICT施工技術の活用を実施する上で有効と考えられる詳細設計等において作成した成果品と関連工事の完成図書は、施

工区間の前後を含め必要な範囲を積極的に受注者に貸与するものとする。

(関係基準)

第8条 ICT活用工事(作業土工(床掘工))を実施した場合のICT作業土工(床掘工)に関する監督・検査等は、国土交通省が発出している「3次元計測技術を用いた出来形管理要領(案)」及び各種「出来形管理の監督・検査要領(案)」に則り、監督・検査を実施するものとする。

監督職員及び検査職員は、活用効果に関する調査等のために別途費用を計上して二重管理を実施する場合を除いて、受注者に従来手法との二重管理を求めない。

(工事費の積算)

第9条 発注者は、発注に際して土木工事標準積算基準(従来基準)に基づく積算を行い、発注するものとするが、契約後の協議において受注者からの提案によりICT施工技術を活用する場合、ICT施工技術を活用する項目については、各段階を設計変更の対象とし、以下1)2)に基づく積算に落札率を乗じた価格により契約変更を行うものとする。

1) 土木工事標準積算基準書(徳島県県土整備部)

2) ICT活用工事(作業土工(床掘工))積算要領

なお、ICT施工技術の活用について協議を行う際には、第3条①②③にかかるそれぞれの数量及び対象範囲を明示するものとする。

(工事成績評定)

第10条 受注者が第5条に示すICT施工技術を実施した場合には、主任監督員又は現場監督員による評価(5. 創意工夫 I. 創意工夫【施工】)において、次を評価するものとする。

簡易型ICT活用工事(受注者希望型)

1) ①②③⑤又は②③⑤のICT施工技術を活用した場合

・運搬車両・施工機械等の工夫

(アンケート調査等)

第11条 受注者は、当該技術の施工に当たりアンケート調査を行うものとし、調査の実施及び調査票については別途指示するものとする。また、施工合理化調査を実施する場合はこれに協力するものとする。

(現場見学会・講習会の実施)

第12条 受注者は、発注者から要請があった場合は、ICT活用工事の推進を目的とした現場見学会・講習会に協力するものとする。

(ICT活用工事チェックリスト)

第13条 監督員は、「ICT活用工事チェックリスト」を用いた確認を行うこと。

(その他)

第14条 本要領に疑義を生じた場合又は記載のない事項については、監督員と協議するものとする。

附則

この要領は、令和2年4月1日から施行する。

この要領は、令和5年5月1日から施行する。

この要領は、令和6年12月1日から施行する。

この要領は、令和7年7月1日から施行する。

この要領は、令和8年5月1日から施行する。

補正係数の費用計上適用工種・適用外工種一覧

工種	経費補正 の対象
1) 土工1000m ³ 以上	○
2) 土工1000m ³ 未満	×
3) 砂防土工	○
4) 河床等掘削	○
5) 作業土工 (床掘工)	×
6) 付帯構造物設置工	○
7) 法面工	○
8) 擁壁工	○
8) 地盤改良工 (安定処理)	×
9) 地盤改良工 (中層混合処理)	×
10) 地盤改良工 (スラリー攪拌工)	×
11) 地盤改良工 (ペーパードレーン工)	×
12) 地盤改良工 (サンドコンパクションパイル工)	×
13) 基礎工	○
14) 河川浚渫	○
15) 舗装工	○
16) 舗装工 (修繕工)	×
17) 構造物工 (橋梁上部)	×
18) 構造物工 (橋脚・橋台)	○
19) コンクリート堰堤工	○

ICT活用工事(各工種毎)における出来形管理手法と積算方法

ICT活用工種 出来形管理	3次元出来形管理等の施工管理										
ICT活用工事 積算要領名称	空中写真測 量 (無人航空 機)を用い た出来形管 理	地上型レー ザースキャ ナーを用い た出来形管 理	無人航空機 搭載型レー ザースキャ ナーを用い た出来形管 理	地上移動体 搭載型レー ザースキャ ナーを用い た出来形管 理	T S等光波 方式を用い た出来形管 理	T S (ノン プリズム方 式)を用い た出来形管 理	R T K-G N S Sを用 いた出来形 管理	施工履歴 データを用 いた出来形 管理	地上写真測 量を用いた 出来形管理	モバイル端 末を用いた 出来形管理	音響測深機 器を用いた 出来形管理
土工1000㎡以上	<input type="checkbox"/>	<input type="checkbox"/>	<input type="checkbox"/>	<input type="checkbox"/>	<input type="checkbox"/>	<input type="checkbox"/>	<input type="checkbox"/>	<input type="checkbox"/>	<input type="checkbox"/>		
土工1000㎡未満	<input type="checkbox"/>	<input type="checkbox"/>	<input type="checkbox"/>	<input type="checkbox"/>	<input type="checkbox"/>	<input type="checkbox"/>	<input type="checkbox"/>	<input type="checkbox"/>	<input type="checkbox"/>	<input type="checkbox"/>	
砂防土工	<input type="checkbox"/>	<input type="checkbox"/>	<input type="checkbox"/>	<input type="checkbox"/>	<input type="checkbox"/>	<input type="checkbox"/>	<input type="checkbox"/>				
河床等掘削								<input type="checkbox"/>			<input type="checkbox"/>
作業土工(床掘工)	3次元出来形管理等の施工管理対象外										
付帯構造物設置工	<input type="checkbox"/>	<input type="checkbox"/>	<input type="checkbox"/>	<input type="checkbox"/>	<input type="checkbox"/>	<input type="checkbox"/>	<input type="checkbox"/>				
法面工	<input type="checkbox"/>	<input type="checkbox"/>	<input type="checkbox"/>	<input type="checkbox"/>	<input type="checkbox"/>	<input type="checkbox"/>	<input type="checkbox"/>				
擁壁工	<input type="checkbox"/>	<input type="checkbox"/>	<input type="checkbox"/>	<input type="checkbox"/>	<input type="checkbox"/>	<input type="checkbox"/>	<input type="checkbox"/>				
地盤改良工(安定処理)								<input type="checkbox"/>			
地盤改良工(中層混合処理)								<input type="checkbox"/>			
地盤改良工(スラリー攪拌工)								<input type="checkbox"/>			
地盤改良工(ペーパードレーン工)								<input type="checkbox"/>			
地盤改良工(サンドコンパクションパイル工)								<input type="checkbox"/>			
基礎工	<input type="checkbox"/>	<input type="checkbox"/>	<input type="checkbox"/>	<input type="checkbox"/>	<input type="checkbox"/>	<input type="checkbox"/>	<input type="checkbox"/>				
河川浚渫								<input type="checkbox"/>			<input type="checkbox"/>
舗装工		<input type="checkbox"/>		<input type="checkbox"/>	<input type="checkbox"/>	<input type="checkbox"/>					
舗装工(修繕工)					<input type="checkbox"/>			<input type="checkbox"/>	<input type="checkbox"/>		
構造物工(橋梁上部)	<input type="checkbox"/>	<input type="checkbox"/>	<input type="checkbox"/>		<input type="checkbox"/>						
構造物工(橋脚・橋台)	<input type="checkbox"/>	<input type="checkbox"/>	<input type="checkbox"/>		<input type="checkbox"/>						
構造物工(コンクリート堰堤工)	<input type="checkbox"/>	<input type="checkbox"/>	<input type="checkbox"/>	<input type="checkbox"/>	<input type="checkbox"/>	<input type="checkbox"/>	<input type="checkbox"/>				

※

※

【注意事項】

○ : 補正係数等の費用計上対象出来形管理

※土工1000㎡未満、構造物工(橋梁上部)については、管理断面及び変化点の出来形計測(従来の出来形管理)を想定しているため、面管理を実施しても費用計上は行わないこと。


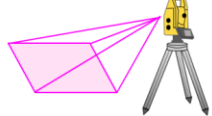


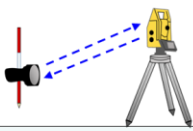
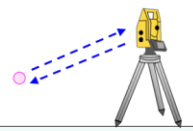
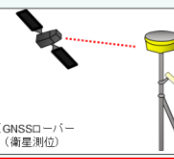
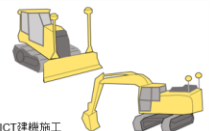
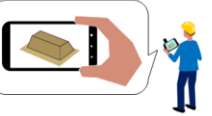
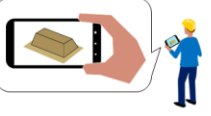
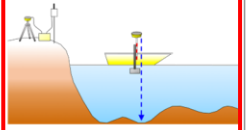
補正係数の費用計上できる出来形管理手法(面管理)①

【対象工種】ICT土工1000m³以上、ICT砂防土工、ICT河床等掘削、ICT河川浚渫、ICT舗装工

【出来形管理】出来型管理の計測範囲において、1m間隔以下(1点/m²以上)の点密度が確保できる出来形計測を行い、3次元設計データと計測した各ポイントとの離れを算出し、出来形の良否を面的に判定する管理手法(面管理)

① 出来形計測

下記3次元計測技術を用いて1点/m²以上の点密度が確保出来る出来形管理を実施(工種毎に使用できる3次元計測技術が異なります)

空中写真測量 (UAV)	地上型レーザーキャナー (TLS)	無人航空機搭載型レーザーキャナー (UAVレーザー)	地上移動体搭載型レーザーキャナー (MLS)
			
TS等光波方式	TSノンプリズム方式 (NTS)	RTK-GNSS	施工履歴データ
			
地上写真測量	モバイル端末を用いた3次元計測技術	音響測深機器	
			

【出来形計測イメージ】

3次元計測技術を活用して1点/m²以上の点群データを取得

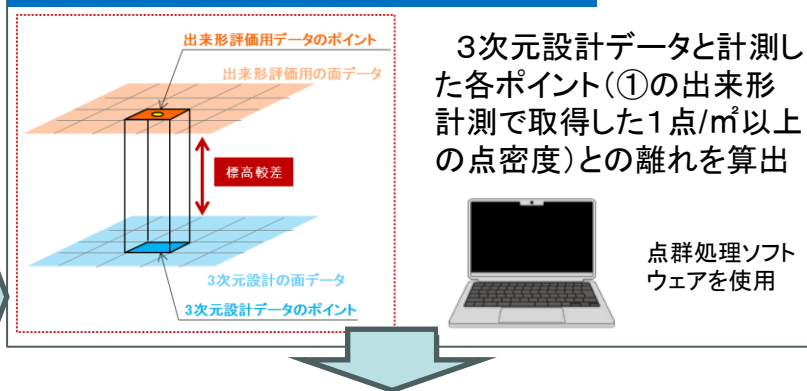


【注意事項】

- : 費用計上対象となる3次元計測技術
- 赤枠以外の出来形管理を行った場合は、いかなる場合であっても補正係数等の費用計上は行わない。

②

② 各ポイントの離れの算出



③ 出来形の良否を面的に判定

出来形管理図表(ヒートマップ)を作成し、出来形の良否を面的に判定

点群処理ソフトウェアを使用

対象工種において、①②③を実施し、3次元起工測量、3次元設計データ作成、3次元出来形管理等で作成したデータを納品した場合に、補正係数等の費用計上対象となります。


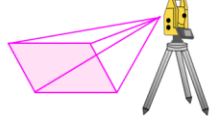


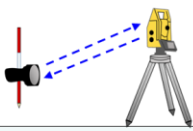
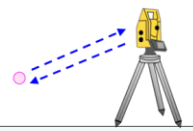

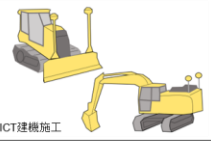
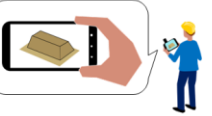
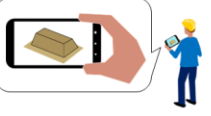
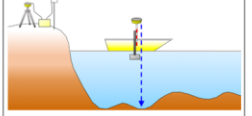
【対象工種】ICT付帯構造物設置工、ICT法面工、ICT擁壁工、ICT基礎工、ICT構造物工(橋脚・橋台)、ICTコンクリート堰堤工

①

【出来形管理】工事検査前の工事竣工段階の目的物について点群データを取得して、出来形管理を実施した場合(面管理)②

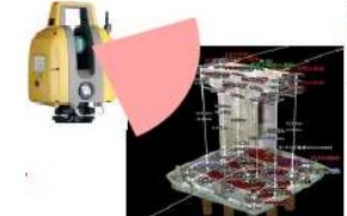
①点群データ取得

下記3次元計測技術を用いて1点/m²以上の点密度が確保出来る出来形管理を実施(工種毎に使用できる3次元計測技術が異なります)

空中写真測量(UAV)	地上型レーザースキャナー(TLS)	無人航空機搭載型レーザースキャナー(UAVレーザー)	地上移動体搭載型レーザースキャナー(MLS)
			
TS等光波方式	TSノンプリズム方式(NTS)	RTK-GNSS	施工履歴データ
			
地上写真測量	モバイル端末を用いた3次元計測技術	音響測深機器	
			

【出来形計測イメージ】

3次元計測技術を活用して点群データを取得




【注意事項】

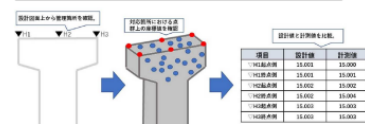
- : 費用計上対象となる3次元計測技術
- 赤枠以外の出来形管理を行った場合は、いかなる場合であっても補正係数等の費用計上は行わない。

②出来形管理(構造物工(橋脚・橋台)の例)

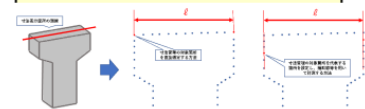
3次元計測技術を活用して点群データを取得し、帳票作成



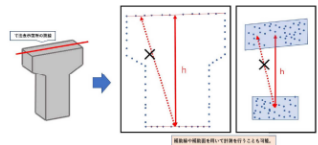
1. 基準高・計画高の算定方法



2. 水平距離の算出方法(天端幅、敷幅等)

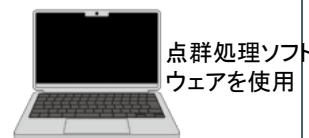


3. 鉛直方向の差分算出方法(高さ等)



4. 支間長等、5. 支保部アンカーボルト箱抜き(高さ等)、6. 精度検証用検証点の設置方法について

管理対象箇所全ての箇所で3次元座標値を取得し、出来形計測結果を算出



対象工種において、①②を実施し、3次元起工測量、3次元設計データ作成、3次元出来形管理等で作成したデータを納品した場合に、補正係数等の費用計上対象となります。

■ 出来形計測を行う管理断面と出来形計測対象点の指定を行い、3次元計測技術及び検尺テープ等により出来形計測を行い、出来形管理基準及び規格値を満足するかの判定を一定の間隔毎の断面で計測等を行う管理手法(断面管理)

① 出来形計測

下記3次元計測技術や検尺テープ等を用いて管理断面における出来形管理基準及び規格値に記載されている測定項目の計測を実施

空中写真測量 (UAV)	地上型レーザースキャナー (TLS)	無人航空機搭載型レーザースキャナー (UAVレーザー)	地上移動体搭載型レーザースキャナー (MLS)
TS等光波方式	TSノンプリズム方式 (NTS)	RTK-GNSS	施工履歴データ
地上写真測量	モバイル端末を用いた3次元計測技術	音響測深機器	

【出来形計測イメージ】

3次元計測技術技術を活用して単点のデータを取得

管理断面 No.6 -0.022

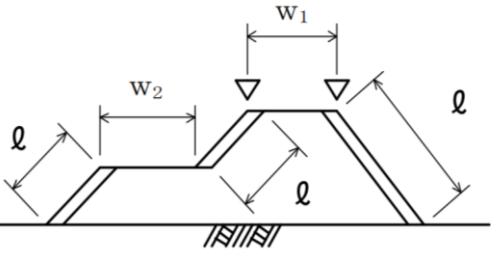
C L 離れ
設計: 5.000m 実測: 5.012m 0.012右側
標高
設計: 6.016m 実測: 6.018m 0.002高い

戻る 観測

② 出来形管理基準及び規格

路体盛土工の例

測定項目	規格値	
基準高▽	±50	
法長ℓ	ℓ < 5m	-100
	ℓ ≥ 5m	法長-2%
幅 w ₁ , w ₂	-100	



測定項目毎(基準高、法長、幅)に計測し規格値を満足しているか確認する。

③ 出来形の良否を断面的に判定

出来形管理図表 出来形管理資料の作成

工程 埋土

測点 No.1 ~ No.10

測定項目	規格値	測定項目	規格値	測定項目	規格値	測定項目	規格値
平均値	±50 mm	平均値	±50 mm	平均値	±50 mm	平均値	±50 mm
最大値	±50 mm	最大値	±50 mm	最大値	±50 mm	最大値	±50 mm
最小値	±50 mm	最小値	±50 mm	最小値	±50 mm	最小値	±50 mm
データ数	n=10	データ数	n=10	データ数	n=10	データ数	n=10
標準偏差	±13.47	標準偏差	±9.880	標準偏差	±24.24	標準偏差	±9.949