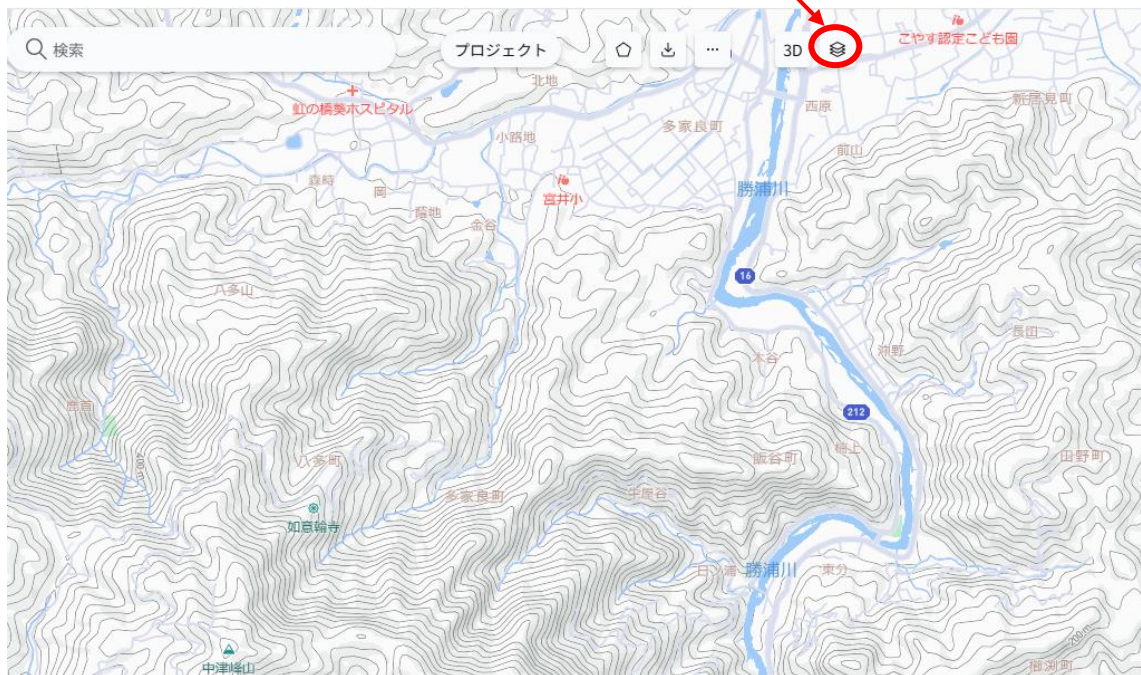



① レイヤ（図面）の一覧を表示します。

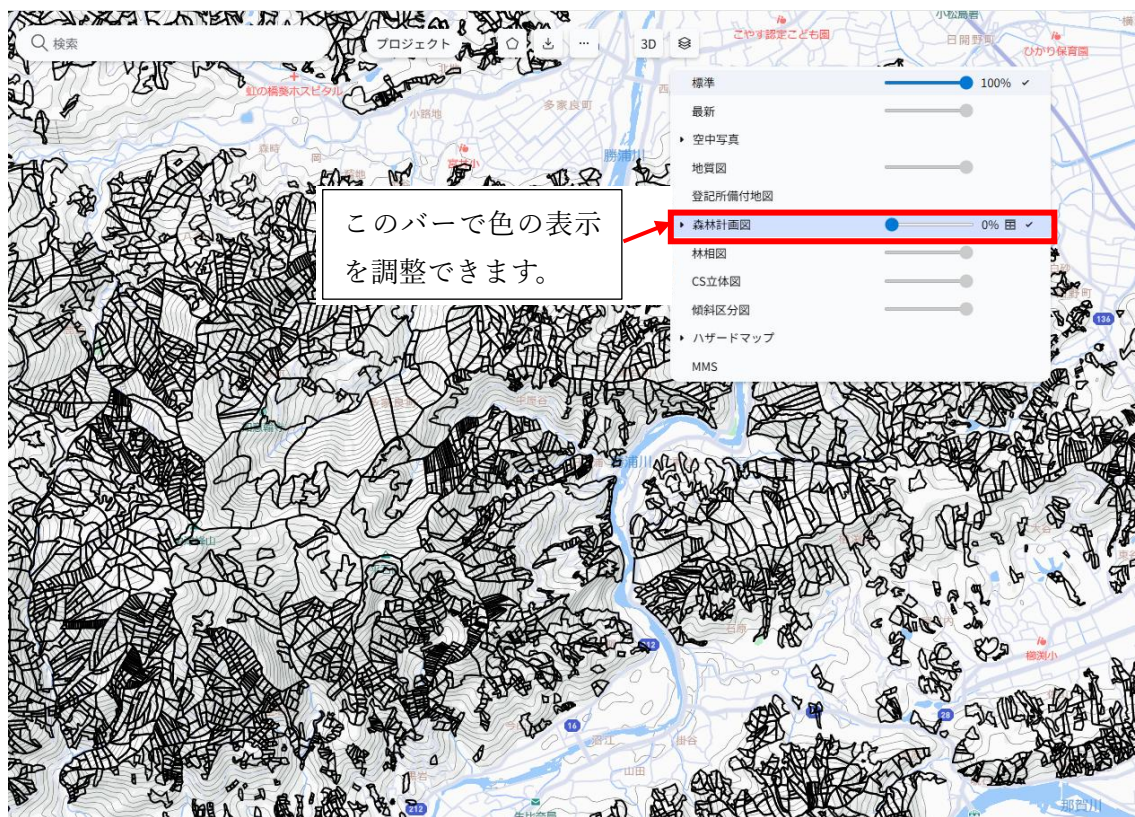
クリックしてください。



② チェックを入れると選択したレイヤ（図面）が表示されます。



③ 色の表示の調整が出来ます。



④ 属性テーブル（情報の一覧）を表示します。

図面をクリックすると属性テーブルが表示されます。図面とテーブルは関連しているのでクリックすると、その情報がハイライト表示されます。

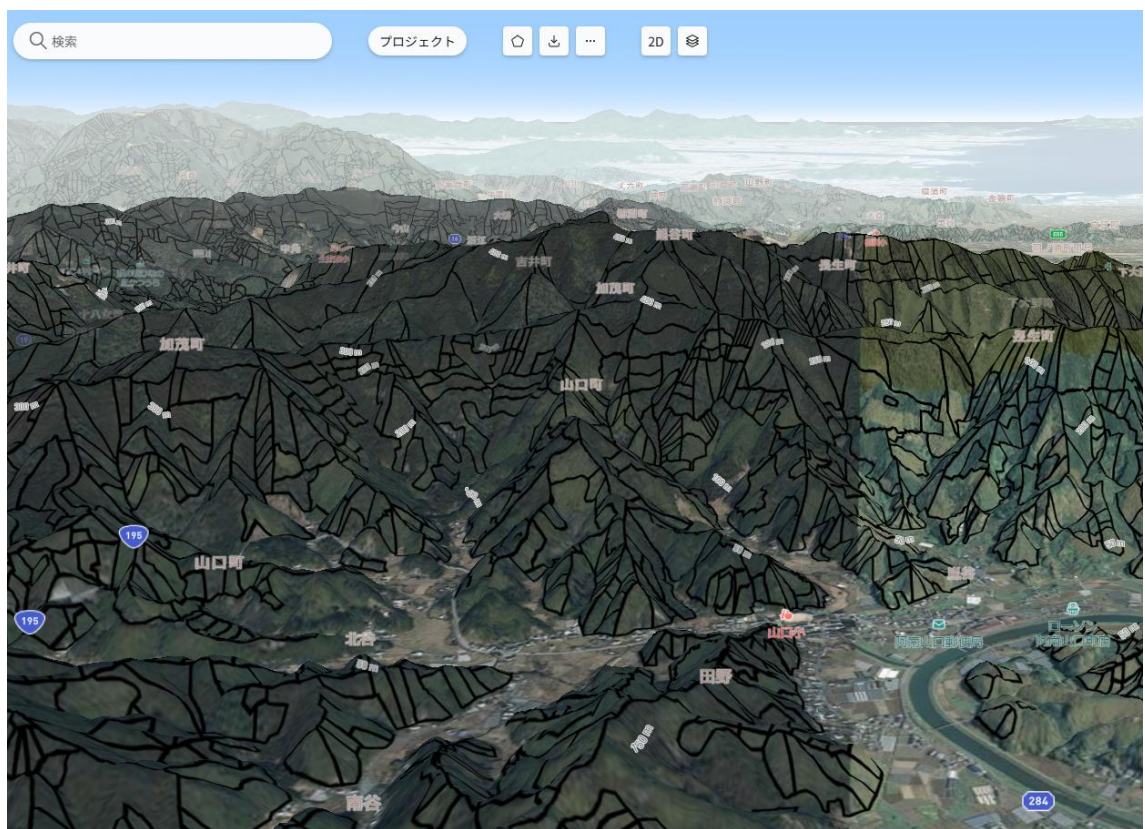
地図範囲内の情報の表示や詳細情報の表示が出来ます。

市町村名	事務所名	林班	小班群	小班	第1樹種_樹種名	第1樹種_林齢	第1樹種_面積	第1樹種_材積	第1樹種_平均樹高
阿南市	那賀庁舎	129	新野町谷口	251-1	スギ	68	3.76	2675	22.4
那賀町	那賀庁舎	22	和食郷字南川	589-9	スギ	88	1.91	1559	25.2
那賀町	那賀庁舎	16	中山字はりの谷	9-8	スギ	82	2.98	2369	24.9
那賀町	那賀庁舎	22	和食郷字南川	588-26	スギ	63	0.07	54	22.8
阿南市	那賀庁舎	129	新野町谷口	245-16+245-18+245-24	スギ	62	0.92	638	21.9
那賀町	那賀庁舎	21	和食郷字南川	586-98	スギ	56	0.72	502	22.1

列を選択して検索できます。

市町村名	林班	小班群	小班	枝番	大字名漢字	小字漢字名	地番	第1_樹種名	第1_林齢	第1_...
小松島市	4	イ	163	1	田野町	字谷奥	132	スギ	54	0.44
小松島市	4	イ	163	2	田野町	字谷奥	132	アカマツ	90	0.17
小松島市	5	イ	6	0	田野町	字谷奥	125	その他広葉樹	75	0.29
小松島市	5	イ	7	0	田野町	字谷奥	124	その他広葉樹	75	0.4
小松島市	4	イ	158	0	田野町	字谷奥	137	その他広葉樹	75	0.18
小松島市	4	イ	162	0	田野町	字恩山寺谷	156-1 40 2	その他広葉樹	65	1.34

⑦ 画面上部の「3D」をクリックすると3Dで表示されます。



※ログインが求められる一部の機能は有償アカウントを所有していない方は使用できません。

※パソコンでの使用を推奨しています。タブレットやスマートフォンでは表示されません。