

## 再評価結果(令和7年度)


担当課： 砂防防災課

担当課長名： 姫氏原 健司

### 事業の概要

事業名	通常砂防事業	事業区分	通常砂防事業	事業主体	徳島県
事業箇所	徳島県三好市池田町イケミナミ	箇所名	オモ谷		
事業概要	砂防堰堤1基(H=14.0m L=56.9m V=3168m <sup>3</sup> )、溪流保全工 L=27.2m				
事業の目的・必要性	本溪流の上流部は荒廃が進行しており、出水時に土石流が発生すると下流の人家や要配慮者利用施設、道路等に甚大な被害を及ぼす恐れがある。 当地区内には、保全対象として人家143戸、要配慮者利用施設、市道等があり、地域住民の人命や財産を守るため、平成27年度より通常砂防事業に着手した。				
総事業費	590 百万円		進捗率	65%	

#### 位置図 計画概要図



**位置図**

オモ谷通常砂防事業

#### 流域概要図



**流域概要図**


保全対象人家143戸

#### ①オモ谷(全景)




**①オモ谷(全景)**

#### ③溪流の荒廃状況



**③溪流の荒廃状況**

#### ②保全対象: 健生西部診療所サービスなでしこ(要配慮者利用施設)



**②保全対象: 健生西部診療所サービスなでしこ(要配慮者利用施設)**

砂防堰堤(予定)	+
溪流保全工(予定)	IIII
保全対象家屋	■
土石流想定氾濫区域	□

### 事業評価結果

事業全体の投資効率性	基準年度	B/C	残事業B/C	総費用	総便益
	令和7年度	9.6	37.6	7.8億円	用地費・工事費 等
事業の効果等	<ul style="list-style-type: none"> <li>・保全対象である人家143戸とその住民の人命・財産を保全する。(人身被害抑止効果・資産被害抑止効果)</li> <li>・要配慮者利用施設や市道を保全し、地域の防災力向上を図る。</li> </ul>				
ソフト対策	土砂災害警戒区域に指定済み(H26.3)である。また、土砂災害に係るハザードマップが周知されており、警戒避難体制の整備に寄与している。				
社会経済情勢等の変化	H30年7月豪雨等により土砂災害に対する防災意識が一層高まっており、当事業の実施においては土砂災害に対して要配慮者利用施設や市道を保全するなど、防災・減災に寄与している。				
事業の進捗状況	これまでにて地形測量・詳細設計を実施し、現在、本工事を施工中である。 現在の進捗率は事業費ベースで65%である。				
感度分析	感度分析の結果においても事業の効果は確保されている。 事業費+10%: 9.4, 事業費-10%: 9.9, 工期+10%: 9.7, 工期-10%: 9.6, 資産+10%: 10.6, 資産-10%: 8.7 残事業費+10%: 34.1, 残事業費-10%: 41.8, 残工期+10%: 37.8, 残工期-10%: 37.4, 残資産+10%: 41.2, 残資産-10%: 33.7				
事業進捗の見込み	令和9年度の完成を目指し、事業進捗を図る。				
対応方針(案)	継続				
対応方針理由	地元からの要望も高く、事業進捗が見込めることから総合的に判断した。				
その他	参考 社会的割引率によるB/Cの比較 : 13.9 (2%)、17.1 (1%)				

※総費用、総便益は、各年次の価額を割引率を用いて基準年の価値に換算し累計したものの。

### 継続の理由

想定される被害や社会的影響も大きく、事業の効果は高い。  
また、地元からの要望も高く、事業進捗が見込める。  
これらの状況を総合的に判断し、事業を継続する。