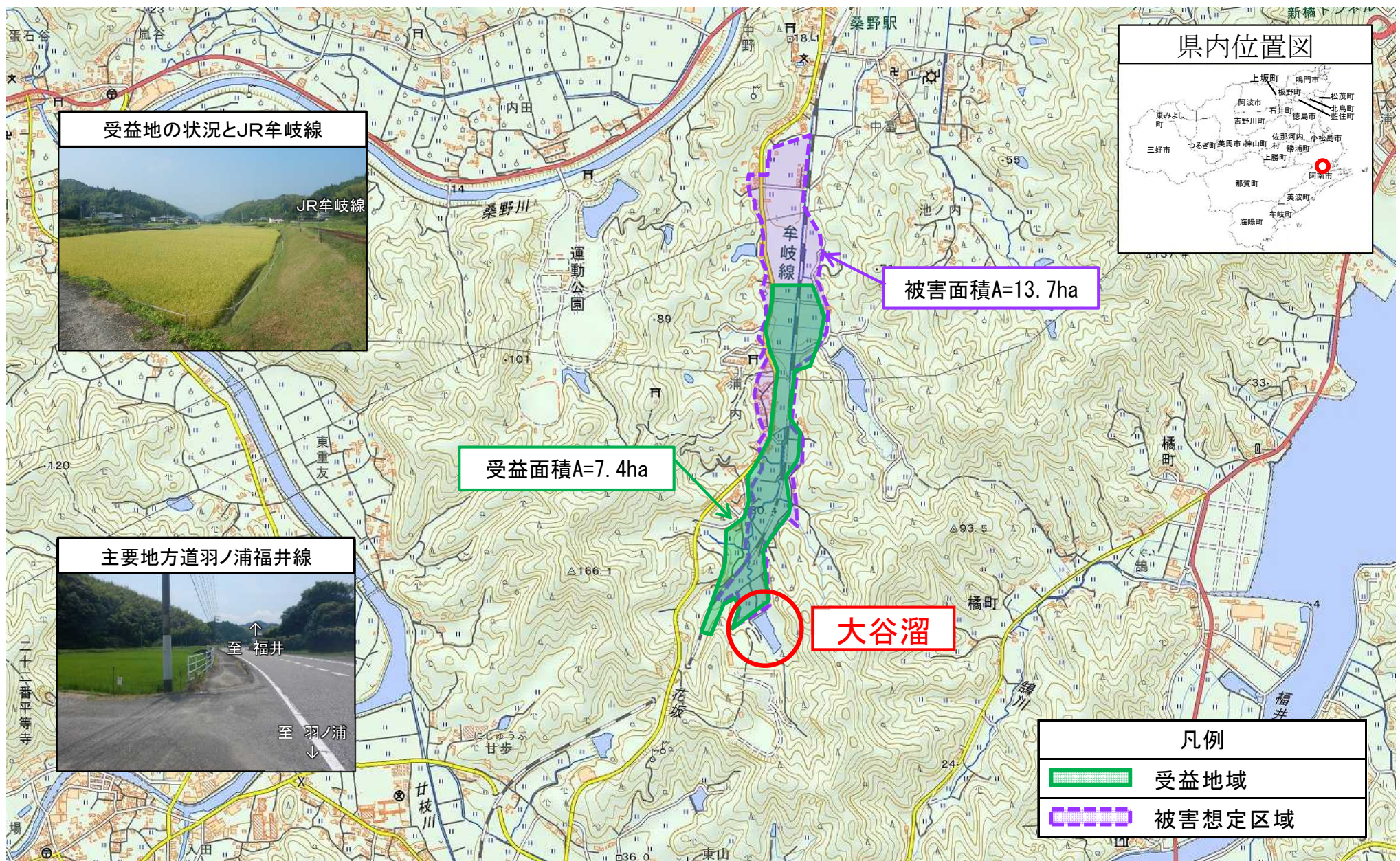


再評価【番号3】

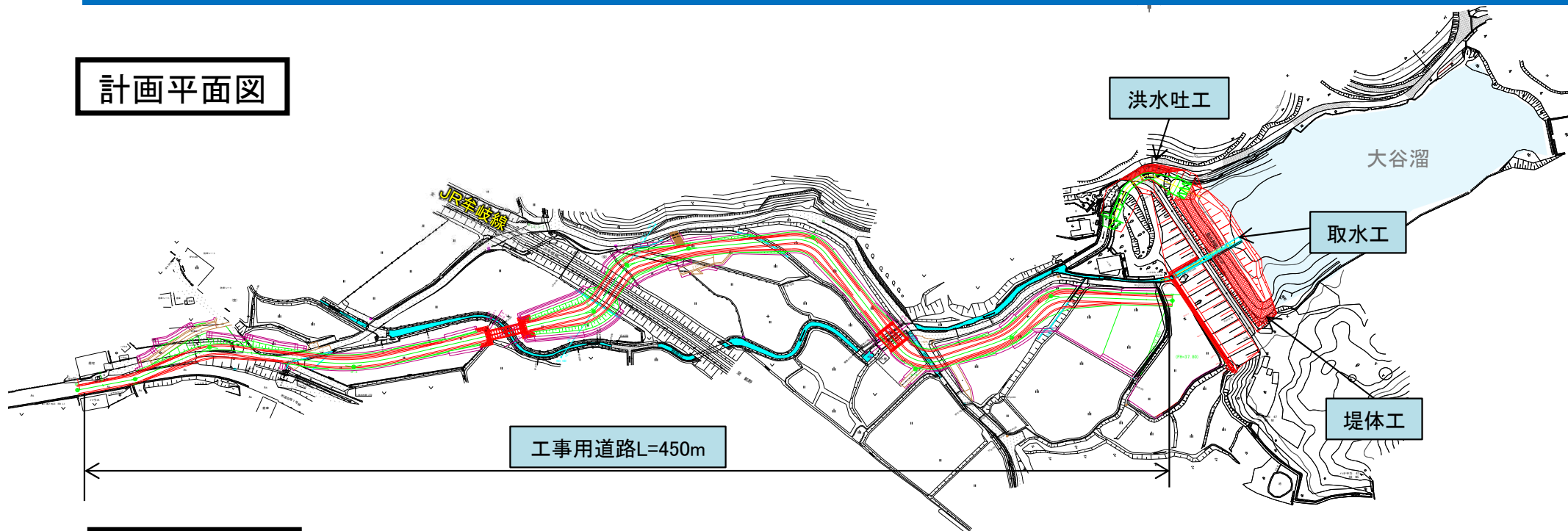
老朽ため池等整備事業
大谷溜地区

1. 事業箇所

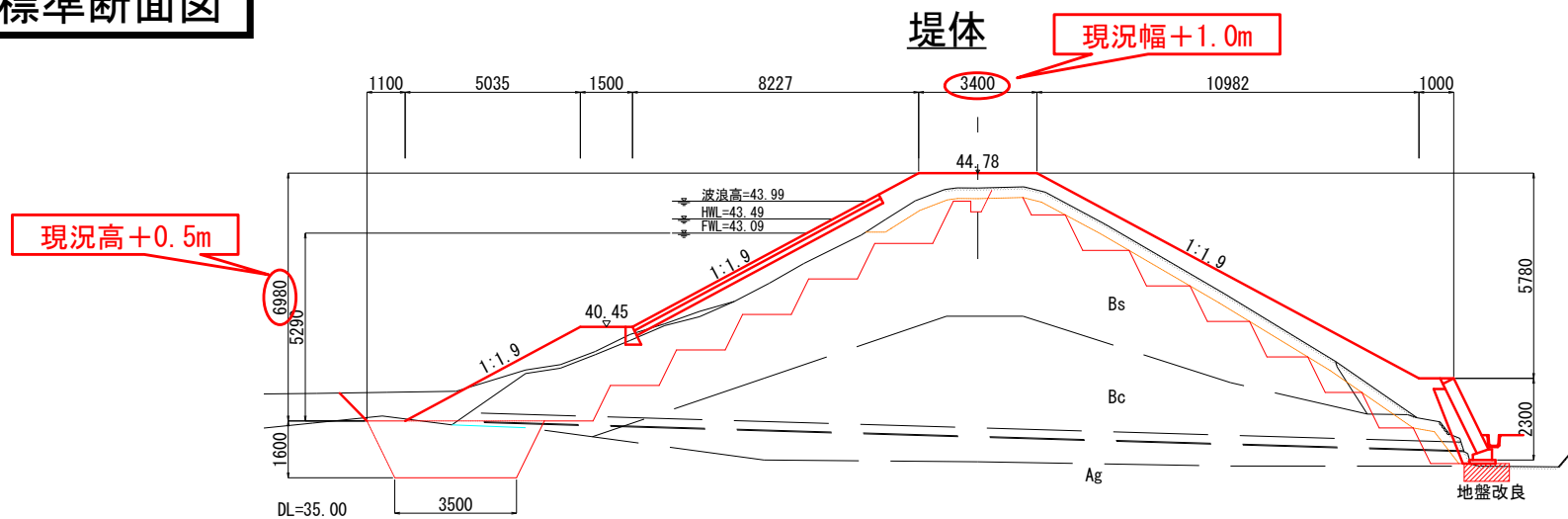


2. 事業計画

計画平面図



標準断面図



3. 整備計画

【現況】


堤体断面不足
堤体からの漏水
取水施設の老朽化（木栓）
洪水吐の断面不足

【計画】

堤体余裕高確保
堤体補強による耐震性能の確保
取水施設の改修による安定取水
洪水吐き断面の確保



堤体



堤体（漏水）



（完成イメージ）



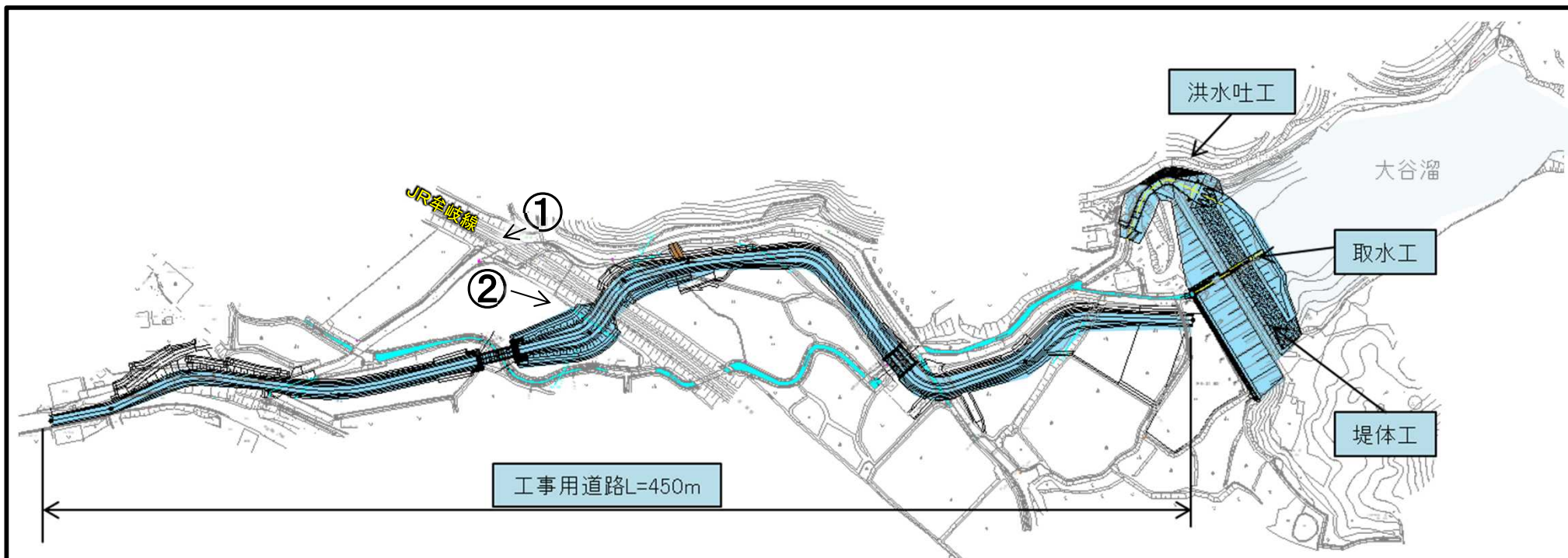
取水施設（斜樋）



洪水吐



4. 実施状況







①既存踏切 (W=2m)



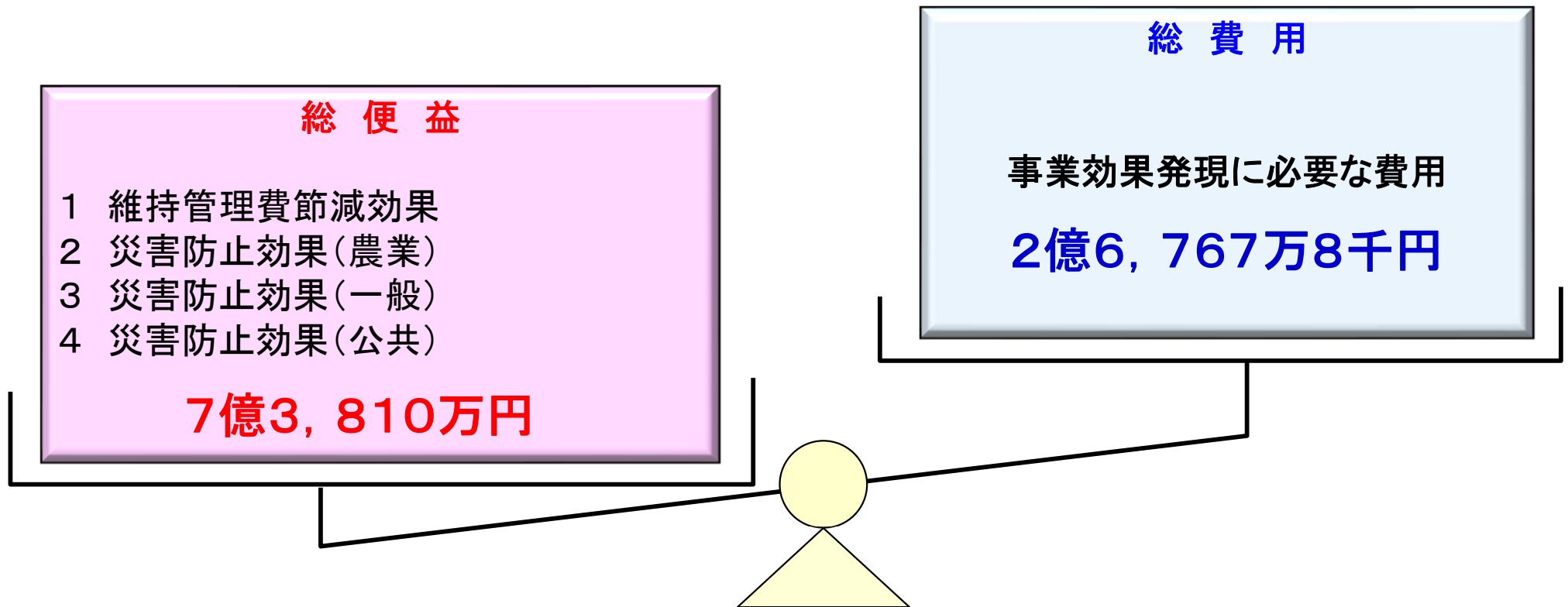
②工事用道路設置計画箇所
(H=4.0m, W=4.0m)



凡 例

	令和5年度まで
	令和6年度
	令和7年度予定
	令和8年度以降

5. 費用対効果



$$\text{総便益} / \text{総費用} = 2.75$$

■今後の対応方針 (案)

事業継続