

1. 河川環境基準点でのBOD年間平均値 (R6年度)



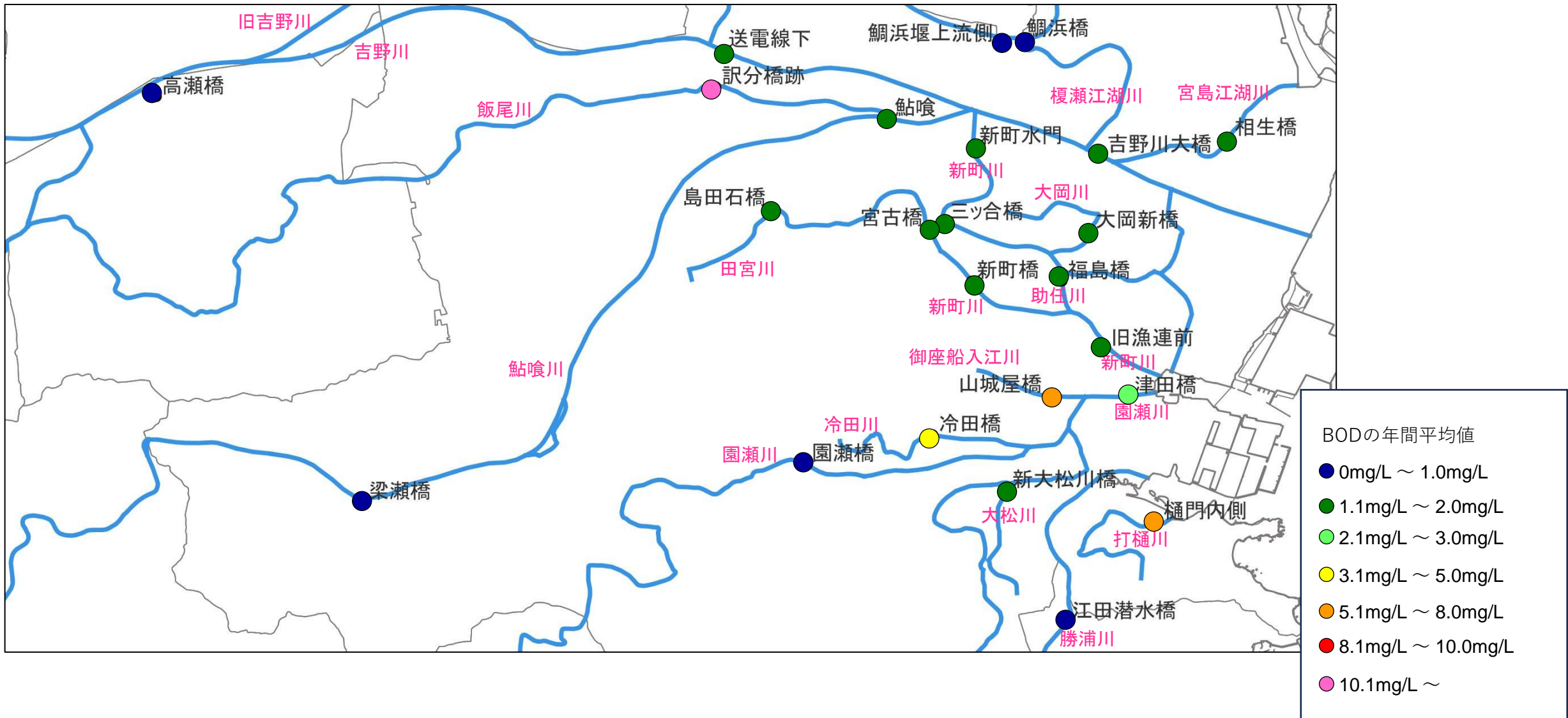
図は国土交通省「国土数値情報」のデータを元に作成

2. 鳴門市、北島町、藍住町、徳島市周辺でのBOD年間平均値 (R6年度)

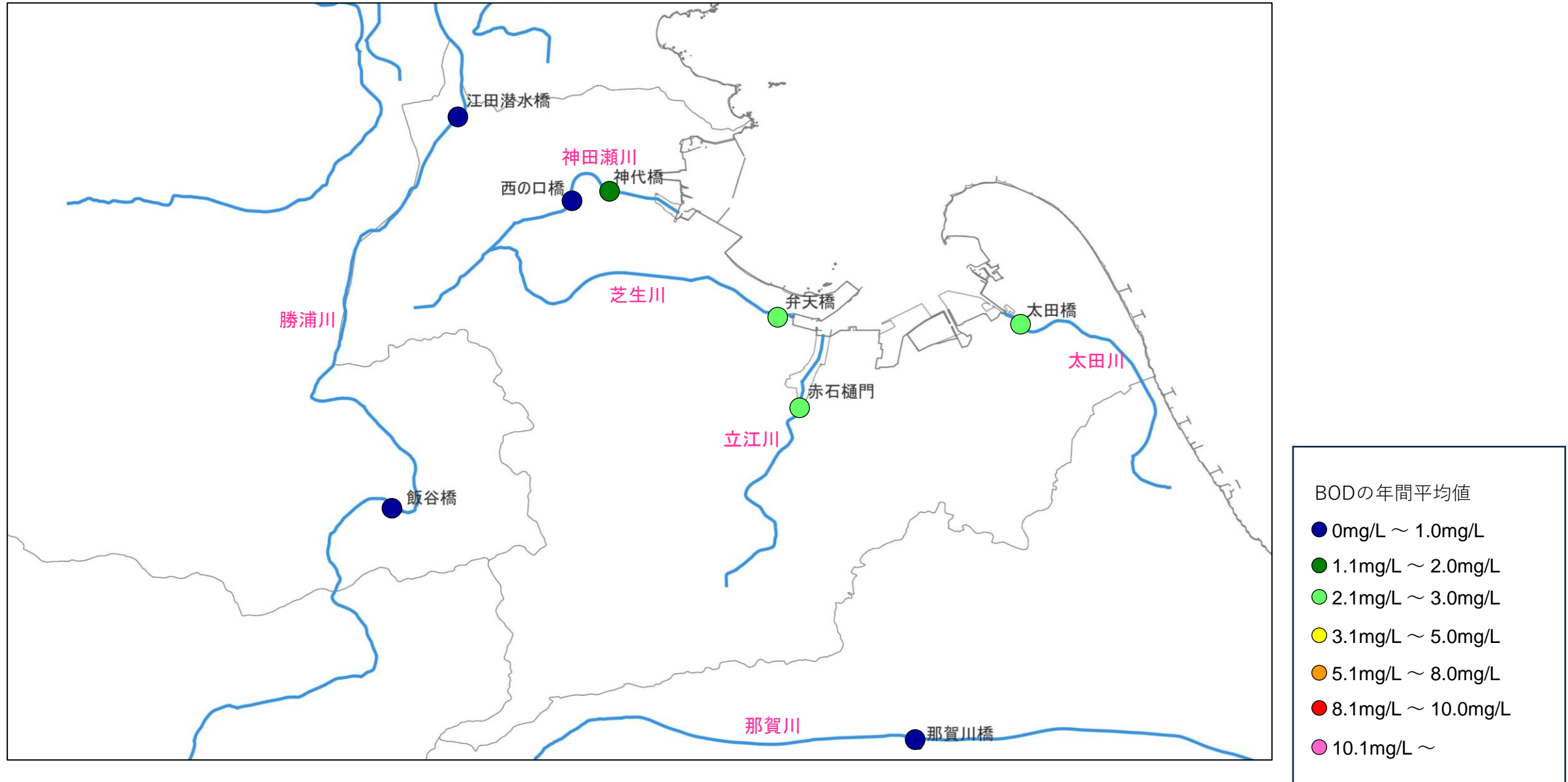


図は国土交通省「国土数値情報」のデータを元に作成

3. 徳島市、石井町周辺でのBOD年間平均値（R6年度）

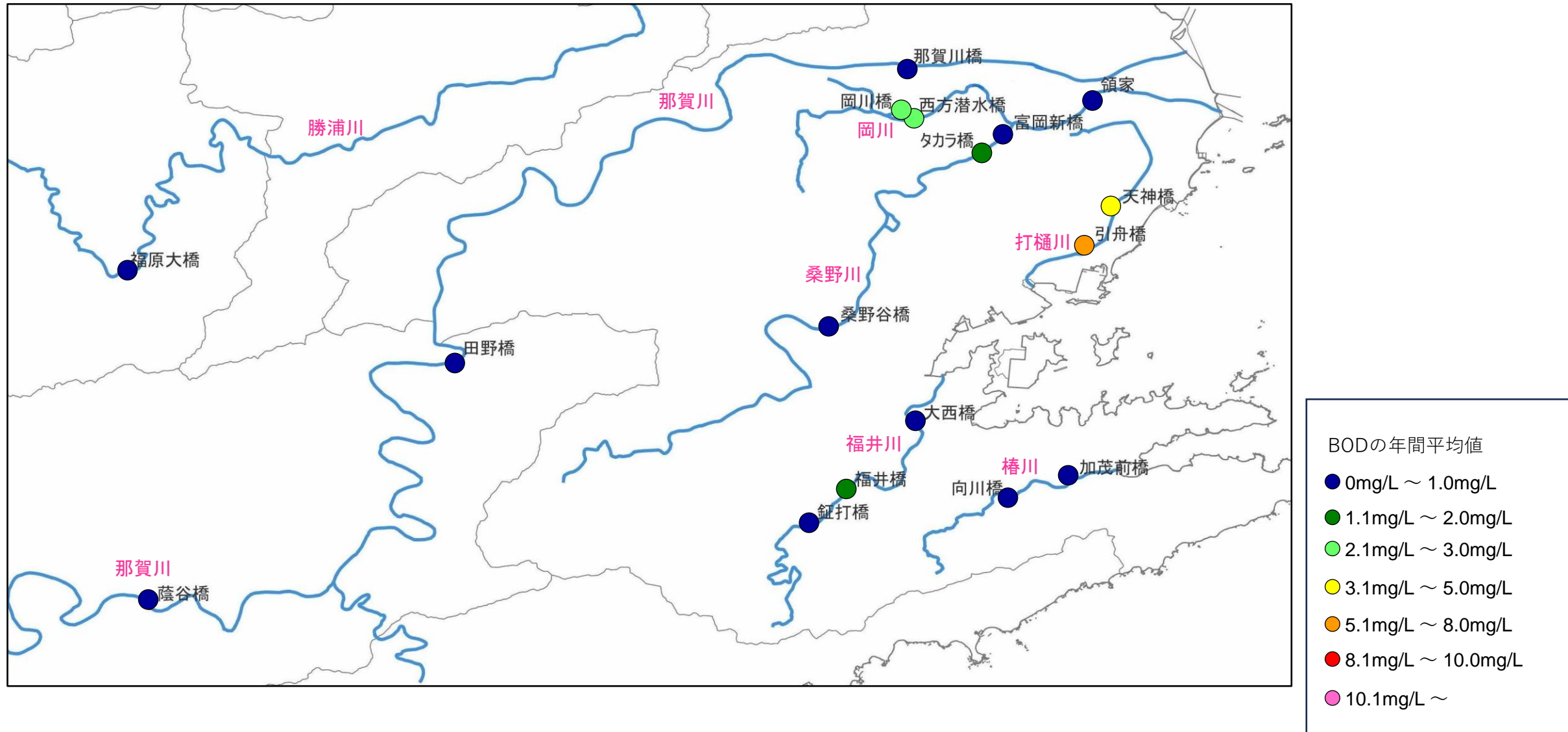


4. 小松島市周辺でのBOD年間平均値（R6年度）



図は国土交通省「国土数値情報」のデータを元に作成

5. 阿南市、那賀町、上勝町周辺でのBOD年間平均値（R6年度）

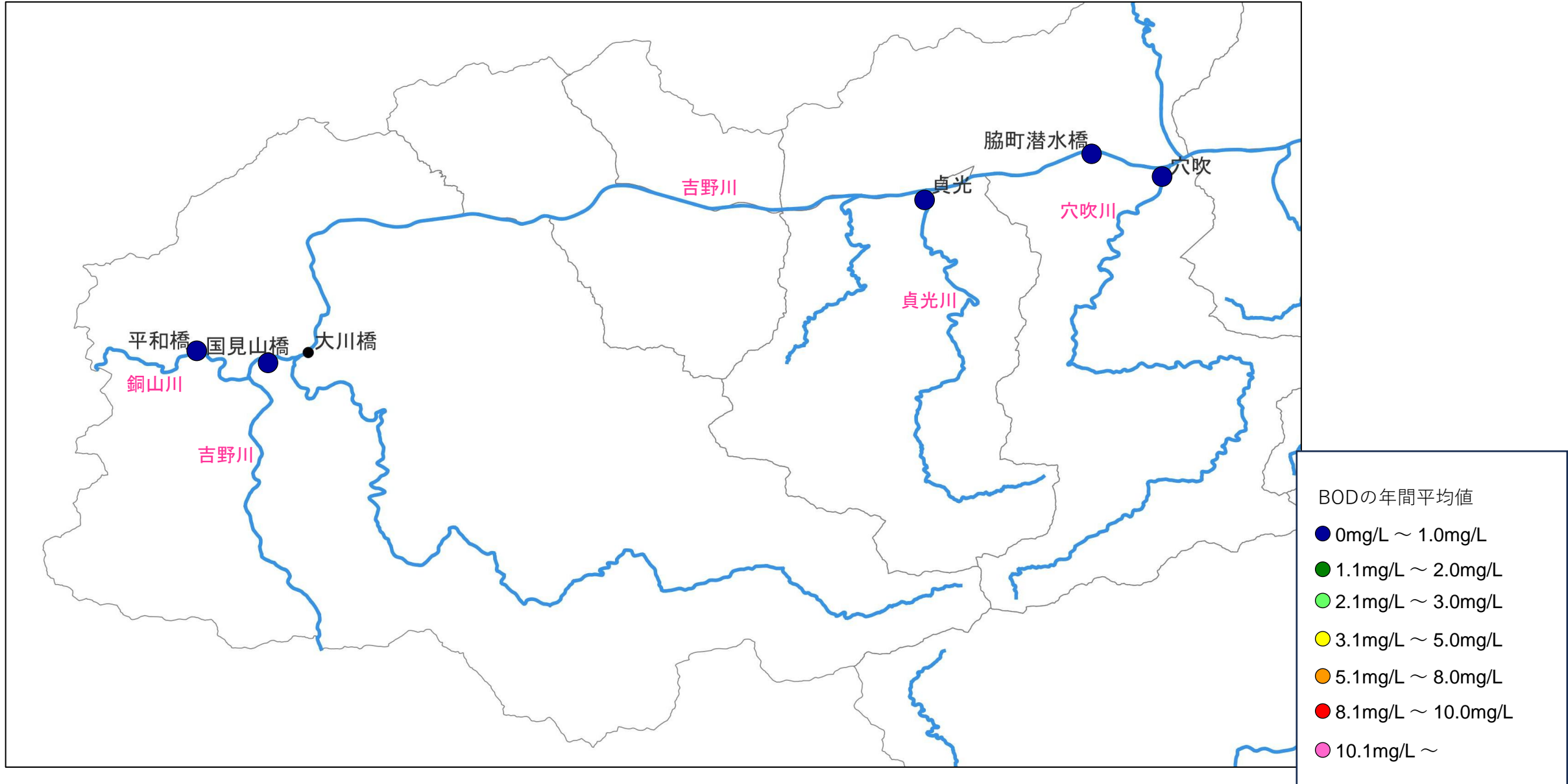


6. 海部郡周辺でのBOD年間平均値（R6年度）



図は国土交通省「国土数値情報」のデータを元に作成

7. 県西部でのBOD年間平均値（R6年度）



図は国土交通省「国土数値情報」のデータを元に作成