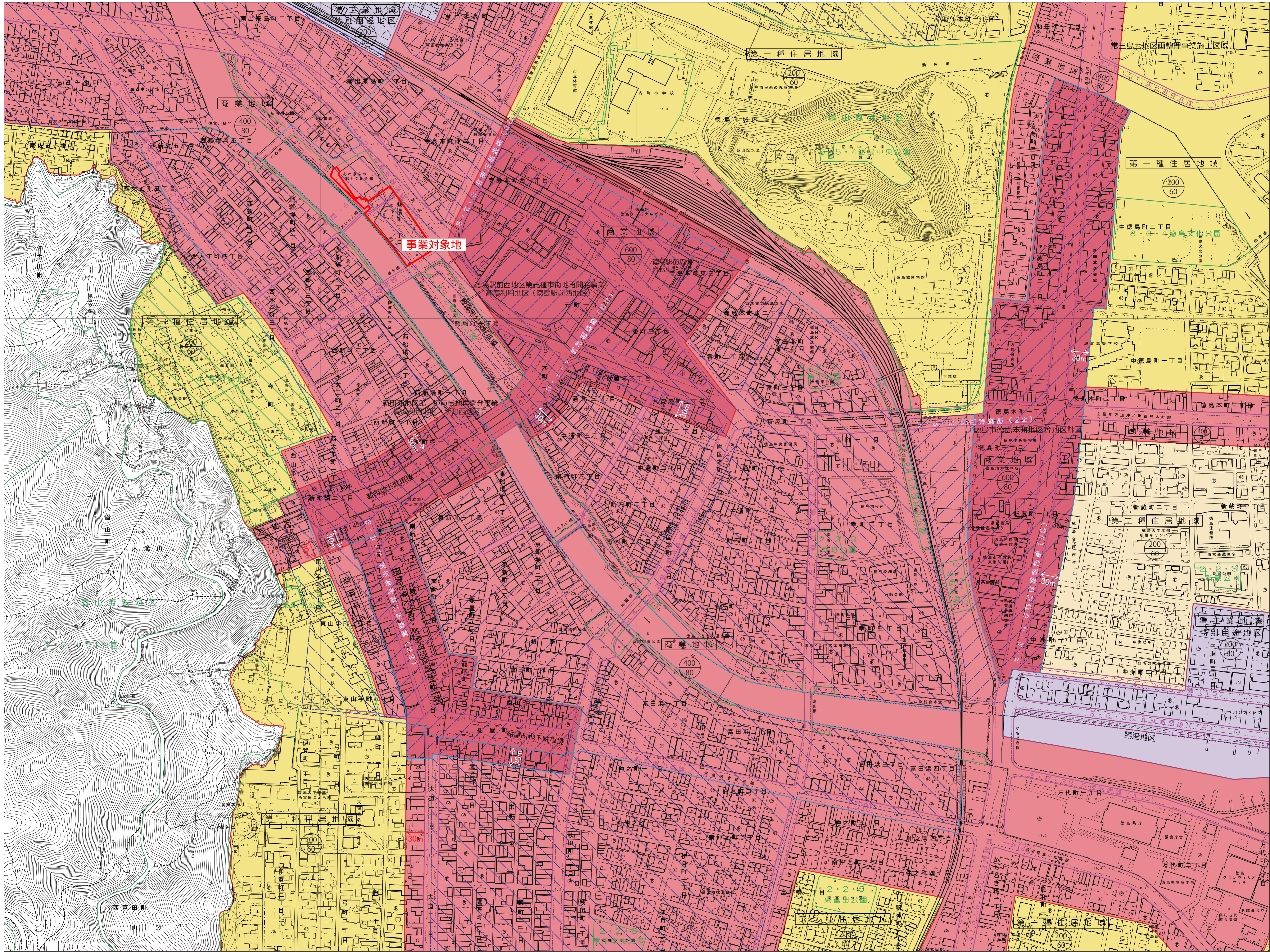
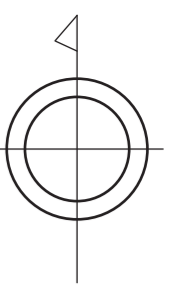
















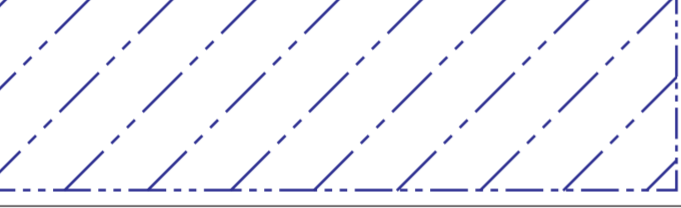

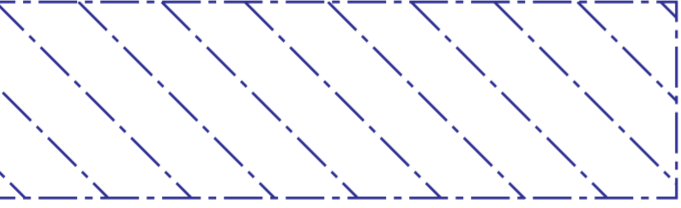















徳島東部都市計画図

28	29	30
35	36	37
44	45	46



凡 例

色 別	種 別	色 別	用 途 別
	行 政 界		第一種低層住居専用地域
	市 街 化 区 域		第二種低層住居専用地域
	市 街 化 調 整 区 域		第一種中高層住居専用地域
	特 別 用 途 地 区		第二種中高層住居専用地域
	風 致 地 区		第一種住居地域 60/200
	駐 車 場 整 備 地 区		第一種住居地域 60/300
	高 度 利 用 地 区		第二種住居地域 60/200
	市街地再開発事業施行区域		第二種住居地域 60/300
	臨 港 地 区		準 住 居 地 域
	防 火 地 域		近隣商業地域 80/200
	準 防 火 地 域		近隣商業地域 80/300
	都 市 計 画 道 路		商業地域 80/400
	都 市 計 画 公 園		商業地域 80/600
	都 市 計 画 緑 地		準 工 業 地 域
	都 市 高 速 鉄 道		工 業 地 域
	都 市 計 画 河 川		工 業 専 用 地 域
	土地区画整理事業施行区域		
	地 区 計 画 区 域		