

徳島県地域防災計画

(資 料 編)

令和 6 年 1 月

徳島県防災会議

徳島県地域防災計画 資料編 目次

第1 災害記録に関する資料	1
1-1 昭和9年以降本県における主な災害の一覧表.....	2
1-2 南海道大地震被害分布図.....	4
第2 気象等に関する資料	5
2-1 津波予報区.....	6
2-2 注意報、警報、地震情報等伝達系統図(徳島県総合情報通信ネットワークシステム).....	7
2-3 津波警報伝達系統図.....	8
2-4 高潮、波浪警報伝達系統図.....	9
2-5 津波、高潮、波浪以外の警報伝達系統図.....	10
2-6 水防警報・氾濫警戒情報・氾濫危険情報.....	11
2-7 各防災機関雨量観測所一覧表.....	22
2-8 徳島県震度情報ネットワークシステムの構成.....	38
2-9 徳島県と徳島地方気象台との火災気象通報に関する協定.....	40
2-10 徳島県と徳島地方気象台間の防災情報交換に関する協定.....	41
2-11 災害時自然現象調査に関する覚書.....	43
2-12 津波警戒の広報文例.....	44
2-13 徳島県に影響のある活断層.....	45
第3 通信施設に関する資料	46
3-1 徳島県総合情報通信ネットワークシステムの回線構成.....	47
3-2 徳島県総合情報通信ネットワークシステム無線局取扱要綱.....	48
3-3 徳島県総合情報通信ネットワークシステム回線系統図.....	65
3-4 県警察関係通信系統図.....	66
3-5 無線局局名録.....	67
3-6 災害対策基本法施行令第22条に基づく協定.....	74
3-7 災害対策用移動通信機器の貸与制度(総務省).....	75
3-8 災害対策用移動電源車の貸与制度(総務省).....	76
3-9 臨時災害放送局用機器の貸与制度(総務省).....	77
第4 災害危険区域等に関する資料	78
4-1 地すべり防止区域一覧表.....	79
4-2 地すべり危険箇所一覧表.....	94
4-3 急傾斜地崩壊危険区域一覧表.....	100
4-4 急傾斜地崩壊危険箇所一覧表.....	109
4-5 急傾斜地崩壊危険区域警戒雨量基準等.....	289
4-6 砂防指定地の一覧表.....	290
4-7 土石流危険溪流一覧表.....	309
4-8 土石流対策雨量基準.....	343
4-9 土砂災害警戒区域等の指定状況.....	344
4-10 山地に起因する災害危険地一覧表.....	625
4-11 水防危険箇所.....	654

4-12	地震時に緊急点検を行う「農業用ダム・農業用ため池」の一覧表	739
4-13	保安林配備一覧表	748
4-14	海岸保全区域一覧表	749
4-15	海岸保全事業の経緯	752
4-16	建築基準法による災害危険区域一覧表	753
4-17	県雨量観測所(テレメーター)一覧表	754
4-18	県水位観測所(テレメーター)一覧表	756
第5	危険物等に関する資料	763
5-1	危険物大量貯蔵取扱事業所一覧表	764
5-2	高圧ガス大量保有事業所一覧表	765
5-3	火薬類製造所等一覧表	774
5-4	市町村別毒物・劇物取扱施設数	776
5-5	毒物・劇物製造所一覧表	777
5-6	放射性同位元素保有事業所一覧表	779
第6	防災資機材等に関する資料	782
6-1	水防倉庫設置及び備蓄資材の状況(県)	783
6-2	水防倉庫設置及び備蓄資材の状況(市町村)	784
6-3	化学消火薬剤保有数	798
6-4	林野火災用空中消火資機材等保有状況	801
6-5	上水道防災関係物資等の備蓄状況	802
6-6	給水容器の備蓄状況	803
6-7	災害時における物資の保管等に関する協定書(徳島県倉庫協会)	804
6-8	応急食料及び副食調味料調達先一覧表	808
6-9	災害救助物資備蓄数	809
6-10	木材保有数	810
6-11	災害時における応急給水及び水道施設の応急復旧の支援に関する協定書(協同組合徳島県設備協会)	811
6-12	大規模災害等発生時における工業用水道施設の応急復旧工事に関する協定書(建設業協会)	813
6-13	災害時における電気設備の応急復旧に関する協定書(徳島県電気工事業組合)	815
6-14	大規模災害発生時における支援活動に関する協定((一社)徳島県建設業協会)	819
6-15	大規模災害発生時における支援活動に関する協定(徳島県技術士会)	821
6-16	大規模災害時における資機材等の供給に関する協定書(日本建設機械レンタル協会四国支部)	823
6-17	大規模災害時における資機材等の供給に関する協定書(徳島県テント・シート工業組合)	825
6-18	災害発生時における支援活動に関する協定((一社)徳島県設備業協会)	827
6-19	大規模災害時における支援活動に関する協定(プレストレスト・コンクリート建設業協会)	829
6-20	大規模災害時における支援活動に関する協定(日本橋梁建設協会)	832
6-21	災害発生時における支援活動に関する協定(徳島県森林組合連合会)	835
6-22	大規模災害時における応急対策業務に関する協定((一社)徳島県測量設計業協会)	837
6-23	大規模災害時における応急対策業務に関する協定(四国地質調査業協会徳島県)	

	支部)	839
6-24	徳島県防災エキスパート制度に関する協定((公財)徳島県建設技術センター) ..	841
6-25	徳島県地震被災建築物応急危険度判定士の招集に関する協定書((公社)徳島県建築士会)	842
6-26	大規模災害発生時における支援活動に関する協定書(徳島県建設労働組合)	844
6-27	大規模災害発生時における支援活動に関する協定書(全徳島建設労働組合)	846
6-28	大規模災害時における浄化槽の復旧支援活動等に関する協定書((公社)徳島県環境技術センター)	848
6-29	災害時におけるし尿及び浄化槽汚泥の収集運搬の協力に関する協定書(徳島県環境保全協会・徳島県環境整備事業協同組合)	852
6-30	大規模災害時における民間賃貸住宅の媒介に関する協定書((公社)徳島県宅地建物取引業協会)	854
6-31	災害時における宿泊施設等の提供に関する協定書(徳島県旅館業生活衛生同業組合)	855
6-32	災害時における宿泊施設等の提供に関する協定書((社)日本観光旅館連盟徳島県支部)	857
6-33	災害時における応急仮設木造住宅の建設に関する協定書((一社)全国木造建設事業協会)	859
6-34	災害時における応急生活物資の供給に関する協定書((社)徳島県エルピーガス協会)	861
6-35	災害時における副食調味料の調達に関する協定書(徳島県蒲鉾水産加工業共同組合)	865
6-36	災害時における副食調味料の調達に関する協定書(徳島県漁業協同組合連合会) ..	867
6-37	災害時における生活必需物資の調達に関する協定書(徳島県生活協同組合連合会)	869
6-38	災害時における飲料水の調達に関する協定書(大塚ベバレジ(株))	871
6-39	災害時における飲料水の調達に関する協定書(四国コカ・コーラボトリング(株)) ..	873
6-40	災害時における飲料水の調達に関する協定書(サントリーフーズ(株))	875
6-41	災害時における生活必需物資の調達に関する協定書((株)キョーエイ)	878
6-42	災害時における生活必需物資の調達に関する協定書((株)セブン)	880
6-43	災害時における生活必需物資の調達に関する協定書((株)フジ)	882
6-44	災害時における生活必需物資の調達に関する協定書((株)ローソン)	884
6-45	災害時における生活必需物資の調達に関する協定書((株)ファミリーマート)	886
6-46	災害時における応急食糧の調達に関する協定書(全国農業協同組合徳島県本部、徳島パールライス(株))	888
6-47	災害時における応急食糧の調達に関する協定書(徳島県食糧卸協同組合)	890
6-48	災害時における副食調味料の調達に関する協定書(徳島県漬物加工販売協同組合) ..	892
6-49	災害時における副食調味料の調達に関する協定書(徳島塩元売(株))	894
6-50	災害時における副食調味料の調達に関する協定書(徳島県醤油醸造協同組合) ..	896
6-51	災害時における副食調味料の調達に関する協定書(徳島県味噌工業協同組合) ..	898
6-52	大規模災害時等における調理飲食物等の支援に関する協定((株)ふくなが)	900
6-53	災害時における物資の供給に関する協定書(アクサス(株)、ACデコール(株)) ..	902
6-54	災害時における物資の供給に関する協定書(コーナン商事(株))	907
6-55	災害時における物資の供給に関する協定書((特非)コメリ災害対策センター)	913
6-56	災害時における物資の供給に関する協定書(ダイキ(株))	918
6-57	災害時における物資の調達に関する協定書(イオンリテール(株))	923

6-58	災害時における葬祭用品の供給及び遺体の搬送等に関する協定書 (徳島県霊柩自動車協会、徳島県中央葬祭業協同組合).....	926
6-59	災害時における葬祭用品の供給及び遺体の搬送等に関する協定書 (社)全日本冠婚葬祭互助協会).....	931
6-60	船舶による災害時の輸送等に関する基本協定書(南海フェリー(株)).....	936
6-61	船舶による災害時の輸送等に関する基本協定書(オーシャントランス(株)).....	938
6-62	災害時における船舶による輸送等に関する協定(日本内航海運組合総連合会).....	940
6-63	船舶による輸送等災害応急対策に関する協定書(徳島県水難救済会).....	943
6-64	緊急救援輸送に関する協定書(徳島県トラック協会).....	945
6-65	災害時等におけるガソリン等燃料の供給に関する協定(徳島県石油商業組合).....	952
6-66	災害時の重要施設に係る情報共有に関する覚書(石油連盟).....	954
6-67	災害等緊急時におけるヘリコプターの運航に関する協定(民間航空事業者6社、 近畿2府7県との協定).....	956
6-68	災害時における廃棄物処理等の協力に関する協定書((社)徳島県産業廃棄物 処理協会、徳島県市長会、徳島県町村会).....	959
6-69	災害時における応急対策業務に関する協定書(徳島県解体工事業協会).....	961
6-70	災害時における被災者への支援活動に関する協定書(イオンリテール(株)).....	963
6-71	大規模災害等発生時における相談業務の支援に関する協定(土業ネットワーク).....	965
6-72	メガソーラーを活用した地域等への協力に関する協定((株)タカハタ).....	973
6-73	メガソーラーを活用した地域等への協力に関する協定書(美馬ソーラーバレイ (株)).....	975
6-74	メガソーラーを活用した地域等への協力に関する協定書(美環ソーラーバレイ (株)).....	977
6-76	災害時における一時避難場所及び災害復旧活動の拠点に関する協定書(大鵬 薬品工業(株)).....	979
6-77	メガソーラーを活用した地域等への協力に関する協定書((株)タカハタ).....	983
6-78	メガソーラーを活用した地域等への協力に関する協定書((株)タカハタ).....	985
6-79	メガソーラーを活用した地域等への協力に関する協定書((株)ハウズビルド システム).....	987
6-80	メガソーラーを活用した地域等への協力に関する協定書((有)四郎).....	989
6-81	メガソーラーを活用した地域等への協力に関する協定書(田村電設(株)).....	991
6-82	メガソーラーを活用した地域等への協力に関する協定書((有)アイネット).....	993
6-83	メガソーラーを活用した地域等への協力に関する協定書((株)西淵スレート 工業所).....	995
6-84	メガソーラーを活用した地域等への協力に関する協定書((株)カルソニック).....	997
6-85	メガソーラーを活用した地域等への協力に関する協定書(中西電気(有)).....	999
6-86	メガソーラーを活用した地域等への協力に関する協定書(日本製紙メガソーラー 小松島合同会社).....	1001
6-87	災害時における和田島太陽光発電所の電力供給に関する協定書(小松島市).....	1004
6-88	災害時における支援に関する協定(アマゾンジャパン(株)).....	1006
6-89	災害時における物資輸送に関する協定(アマゾンジャパン・ロジスティクス (株)、ヤマト運輸(株)).....	1008
6-90	災害時における被災建築物の修理に関する協定(徳島県瓦工事・販売組合).....	1010
6-91	大規模災害時における支援活動に関する協定書((一社)徳島ビルメンテナンス 協会).....	1012

6-92	災害時等における協力に関する協定（公益社団法人日本青年会議所四国地区徳島ブロック協議会）	1018
6-93	災害時における住宅の早期復興に向けた協力に関する協定書（(独)住宅金融支援機構）	1019
6-94	災害時の物資供給及び店舗営業の継続又は早期再開に関する協定書（(株)セブン-イレブン・ジャパン）	1021
6-95	メガソーラーを活用した地域等への協力に関する協定書（(有)角田商店）	1023
6-96	メガソーラーを活用した地域等への協力に関する協定書（(有)同仁商事）	1025
6-97	メガソーラーを活用した地域等への協力に関する協定書（(株)カルソニック）	1027
6-98	メガソーラーを活用した地域等への協力に関する協定書（板野ソーラー発電(株)）	1029
6-99	メガソーラーを活用した地域等への協力に関する協定書（入田ソーラー発電(株)）	1031
6-100	メガソーラーを活用した地域等への協力に関する協定書（徳島太陽光発電(株)）	1033
6-101	メガソーラーを活用した地域等への協力に関する協定書（広川商事(株)）	1035
6-102	メガソーラーを活用した地域等への協力に関する協定書（(株)しらさぎソーラー発電所）	1037
6-103	燃料電池自動車を活用した地域等への協力に関する協定書（四国太陽日酸(株)）	1039
6-104	燃料電池自動車を活用した地域等への協力に関する協定書（(有)笠井仏壇製作所）	1041
6-105	水素供給設備を活用した地域等への協力に関する協定書（四国太陽日酸(株)）	1043
6-106	大規模災害等発生時における工業用水道管路の応急復旧工事に関する協定（徳島県設備業協会）	1045
6-107	土砂災害の防止に係る支援活動等に関する協定（徳島県砂防ボランティア協会）	1047
6-108	災害時における段ボール製品の調達に関する協定（西日本段ボール工業組合）	1049
6-109	燃料電池自動車を活用した地域等への協力に関する協定書（(学)徳島城南学園）	1051
6-110	燃料電池自動車を活用した地域等への協力に関する協定書（四国岩谷産業(株)）	1053
6-111	燃料電池自動車を活用した地域等への協力に関する協定書（名神急送(株)）	1055
6-112	燃料電池自動車を活用した地域等への協力に関する協定書（(株)カワカミ不動産）	1057
6-113	燃料電池自動車を活用した地域等への協力に関する協定書（(株)フジタ）	1059
6-114	災害時における飲料水の調達に関する協定書（徳島ペプシコーラ販売(株)）	1061
6-115	大規模災害発生時の道路啓開に関する協定（四国地方整備局、徳島県建設業協会）	1063
6-116	大規模災害時における応急給水及び水道施設の応急復旧の支援に関する協定（徳島県管工事業組合連合会）	1065
6-117	燃料電池フォークリフトを活用した地域等への協力に関する協定書（トヨタL&F徳島株式会社）	1067
6-118	燃料電池自動車を活用した地域等への協力に関する協定書（宮城商事有限会社）	1069
6-119	災害時における飲料水の調達に関する協定書（株式会社ジャパンビバレッジ中四国）	1071
6-120	災害時における物資供給に関する協定（株式会社ナフコ）	1073
6-121	災害時における物資の供給に関する協定書（王子ネピア株式会社）	1077
6-122	災害時における飲料水の調達に関する協定書（株式会社福村）	1081
6-123	災害時における応急仮設住宅の建設に関する協定書（(一社)プレハブ建築協会）	1083
6-124	大規模災害時における仮設トイレの供給に関する協定書（日野興業(株)）	1085

6-1-2-5	大規模災害時における仮設トイレの供給に関する協定書（（株）プレコ）	1087
6-1-2-6	林野災害時等におけるドローンの利活用に関する協定書（四国森林管理局）	1089
6-1-2-7	災害時における木造応急仮設住宅の建設に関する協定書 （（一社）日本木造住宅産業協会）	1091
6-1-2-8	災害時等における消防水の確保に関する協定書 （徳島県生コンクリート工業組合）	1092
6-1-2-9	徳島県・日本下水道事業団災害支援協定（日本下水道事業団）	1095
6-1-3-0	災害時における復旧支援協力に関する協定 （（公社）日本下水道管路管理業協会）	1099
6-1-3-1	災害時における電力供給設備等の復旧に係る相互協力に関する協定書 （四国電力（株）、四国電力送配電（株））	1101
6-1-3-2	大規模災害発生時における応急対策業務に関する協定書 （（一社）日本石材産業協会徳島県支部、（一社）日本石材産業協会）	1103
6-1-3-3	大規模災害発生時における支援活動に関する協定 （徳島県クレーン協同組合）	1105
6-1-3-4	災害時における物資の調達及び供給に関する協定書 （（株）ファーストリテイリング）	1107
6-1-3-5	農業集落排水施設災害対策応援に関する協定（一般社団法人地域環境資源センタ	1109
第7	報道・情報に関する資料	1111
7-1	日本放送協会の災害報道体制	1112
7-2	四国放送非常事態対策要綱	1113
7-3	エフエム徳島非常事態対策要綱	1116
7-4	緊急警報放送	1118
7-5	災害時における放送要請に関する協定（日本放送協会）	1119
7-6	緊急警報放送システムによる放送要請に関する覚書（日本放送協会）	1120
7-7	災害時における放送要請に関する協定（四国放送（株））	1122
7-8	緊急警報放送システムによる放送要請に関する覚書（四国放送（株））	1123
7-9	災害時における放送要請に関する協定（（株）エフエム徳島）	1125
7-10	災害時における放送要請に関する協定（（株）エフエムびざん）	1126
7-11	災害時等における報道要請に関する協定（（株）朝日新聞社徳島支局）	1127
7-12	災害時等における報道要請に関する協定（毎日新聞社徳島支局）	1129
7-13	災害時等における報道要請に関する協定（読売新聞徳島支局）	1131
7-14	災害時等における報道要請に関する協定（産経新聞社徳島支局）	1133
7-15	災害時等における報道要請に関する協定（日本経済新聞社徳島支局）	1135
7-16	災害時等における報道要請に関する協定（（社）共同通信社徳島支局）	1137
7-17	災害時等における報道要請に関する協定（（株）時事通信社徳島支局）	1139
7-18	災害時等における報道要請に関する協定（朝日放送（株）徳島支局）	1141
7-19	災害時等における報道要請に関する協定（（株）毎日放送徳島支局）	1143
7-20	災害時等における報道要請に関する協定（関西テレビ放送（株）徳島支局）	1145
7-21	避難情報の放送に関する申し合わせについて	1147
7-22	地理空間情報の活用促進のための協力に関する協定書（国土地理院）	1155
7-23	災害に係る情報発信等に関する協定（ヤフー（株））	1157
7-24	防災への取り組みに関する協定書（グーグル）	1159
7-25	徳島県、国立大学法人徳島大学及び国立研究開発法人防災科学技術研究所 の連携協力に関する協定書	1166

7-26	徳島県及び国立大学法人東京大学生産技術研究所の連携協力 に関する協定書	1168
7-27	徳島県と国立大学法人徳島大学との防災、環境に係る人材育成及び研究開発 の推進に関する連携協定書	1170
第8	災害救助に関する資料	1172
8-1	災害救助法の適用基準	1173
8-2	令和5年度災害救助基準	1174
8-3	災害救助法による救助の実施機関	1179
8-4	災害救助法により県の行う医療助産を日本赤十字社徳島県支部に委託する ことについての協定書	1180
第9	医療・防疫に関する資料	1182
9-1	病院及び病床数	1183
9-2	救急病院等一覧表	1187
9-3	市町村別救急自動車・(患者輸送車)保有状況	1189
9-4	特定施設に係る医療機関一覧表(透析・ペースメーカー)	1190
9-5	県備蓄医薬品等供給体制図	1191
9-6	県備蓄医薬品等の備蓄場所一覧、備蓄場所ごとの品目及び数量	1192
9-7	災害時医薬品等備蓄供給実施要綱	1227
9-8	災害時に必要な医薬品等の確保に関する協定書(徳島県医薬品卸業協会)	1232
9-9	災害時における医薬品等の調達業務に関する協定書((一社)徳島県薬剤師会)	1234
9-10	災害時における医療機器等の調達業務に関する協定書(徳島県医療機器協会)	1236
9-11	災害・事故等時の医療救護に関する協定書((社)徳島県医師会)	1238
9-12	大規模災害時における災害支援活動に関する協定書((一社)徳島県柔道 整復師会)	1241
9-13	大規模災害時における災害支援活動に関する協定書(徳島県接骨師会)	1244
9-14	大規模災害時における災害支援活動に関する協定書(理学療法士会)	1247
9-15	大規模災害時における災害支援活動に関する協定書(作業療法士会)	1249
9-16	災害時における薬剤師の医療救護活動に関する協定書((一社)徳島県薬剤師会)	1251
9-17	災害・事故等時における歯科医療救護活動に関する協定書((社)徳島県歯科 医師会)	1253
9-18	災害・事故等時における医療救護活動に関する協定書(公益社団法人徳島県看護 協会)	1255
9-19	災害における医療救護活動に関する協定書((一社)徳島県助産師会)	1257
9-20	徳島県災害拠点病院の災害時等の医療救護活動に関する協定書(病院事業管理者 (県立中央病院、県立三好病院、県立海部病院))	1259
9-21	災害・事故等時における医療救護活動に関する協定書(日本赤十字社徳島県支部)	1262
9-22	災害・事故等時における医療救護活動に関する協定書(健康保険鳴門病院)	1265
9-23	災害・事故等時における医療救護活動に関する協定書(吉野川医療センター)	1268
9-24	災害・事故等時における医療救護活動に関する協定書(半田病院)	1271
9-25	災害・事故等時における医療救護活動に関する協定書(海南病院)	1274
9-26	災害・事故等時における医療救護活動に関する協定書(阿南医療センター)	1277
9-28	災害・事故等時における医療救護活動に関する協定書(徳島大学病院)	1280
9-29	災害・事故等時における医療救護活動に関する協定書(徳島市民病院)	1283
9-30	災害・事故等時における医療救護活動に関する協定書(田岡病院)	1286

9-31	災害・事故等時における医療救護活動に関する協定書(ホウエツ病院).....	1289
9-32	災害・事故等時における医療救護活動に関する協定(阿波病院).....	1292
9-33	災害・事故等時における医療救護活動に関する協定(町立上那賀病院).....	1295
9-34	災害・事故等時における医療救護活動に関する協定(三好市国民健康保険 市立三野病院).....	1298
9-35	災害・事故等時における医療救護活動に関する協定((独)国立病院機構 東徳島医療センター).....	1301
9-36	災害・事故等時における医療救護活動に関する協定((独)国立病院機構 徳島病院).....	1304
9-37	災害派遣医療チーム(DMAT)の出動に関する協定書(病院事業管理者 (県立中央病院、県立三好病院、県立海部病院)).....	1307
9-38	災害派遣医療チーム(DMAT)の出動に関する協定書(日本赤十字社徳島県 支部).....	1309
9-39	災害派遣医療チーム(DMAT)の出動に関する協定書(健康保険鳴門病院).....	1311
9-40	災害派遣医療チーム(DMAT)の出動に関する協定書(阿南医療センター).....	1313
9-41	災害派遣医療チーム(DMAT)の出動に関する協定書(徳島大学病院).....	1315
9-42	災害派遣医療チーム(DMAT)の出動に関する協定書(吉野川医療 センター).....	1317
9-43	災害派遣医療チーム(DMAT)の出動に関する協定書(医療法人倚山会田岡 病院).....	1319
9-44	災害派遣医療チーム(DMAT)の出動に関する協定書(つるぎ町立半田病院).....	1321
9-45	災害派遣医療チーム(DMAT)の出動に関する協定書(徳島市民病院).....	1323
9-47	災害時における医療ガス等の供給に関する協定書((一社)日本産業・医療ガス 協会四国地域本部医療ガス部門徳島県支部).....	1325
9-48	防疫用機材保有数.....	1327
9-49	難病医療ネットワーク事業における拠点病院・協力病院一覧.....	1328
9-50	火葬場一覧表.....	1329
9-51	大災害発生時の食品衛生対策実施要領.....	1330
9-52	災害時における動物救護活動に係る支援に関する協定((社)徳島県獣医師会).....	1332
9-53	災害時における動物救護活動に係る支援に関する協定((株)貴志商店).....	1337
9-54	災害時における相互応援に関する協定書(徳島県老人福祉施設協議会ほか).....	1342
9-55	南海トラフ巨大地震等における医療救護活動に関する協定書(アムダ、 (株)阿波銀行).....	1345
9-56	災害・事故等時における医療救護活動に関する協定書(美波病院).....	1347
9-57	災害派遣医療チーム(DMAT)の出動に関する協定書(ホウエツ病院).....	1350
9-58	災害派遣医療チーム(DMAT)の出動に関する協定書(海南病院).....	1352
9-59	災害派遣医療チーム(DMAT)の出動に関する協定書(三野病院).....	1354
9-60	災害時における臨床検査薬等の調達業務に関する協定書(中国四国臨床検査 薬卸連合会).....	1356
9-61	大規模災害時における災害支援活動に関する協定書(徳島県栄養士会).....	1358
9-62	災害時における福祉用具等物資の供給等協力に関する協定(日本福祉用具 供給協会).....	1360

第10	交通に関する資料	1365
10-1	緊急輸送道路.....	1366
10-2	輸送確保に関する責任者及び連絡方法.....	1368
10-3	主要交通途絶予想箇所一覧表.....	1369
10-4	荷重制限橋梁の状況（橋長15m以上）.....	1374
10-5	災害時における交通誘導及び地域の安全の確保等の業務に関する協定.....	1375
10-6	災害等における緊急通行車両の通行妨害車両等の排除業務に関する覚書.....	1377
10-7	徳島県雪害防止対策要綱.....	1378
10-8	県有車両数.....	1386
10-9	船艇数.....	1387
10-10	徳島飛行場、小松島飛行場周辺における航空事故の連絡、調整体制に関する協定.....	1388
10-11	四国管区警察局内における大規模災害発生時等の広域交通管制に関する協定.....	1394
10-12	大規模災害発生時における相互協力に関する協定書（西日本高速道路(株)四国支社）.....	1397
10-13	災害時等における相互協力に関する協定（本州四国連絡高速道路(株)）.....	1400
10-14	徳島県と西日本高速道路株式会社との包括協定書.....	1403
10-15	四国横断自動車道（徳島IC～鳴門JCT）の徳島市域における津波避難場所に関する基本協定書.....	1404
10-16	徳島空港およびその周辺における消火救難活動に関する協定(鳴門市消防本部).....	1406
10-17	徳島空港およびその周辺における消火救難活動に関する協定(板野東部消防組合).....	1407
10-18	徳島飛行場における消火救難業務に関する協定(徳島教育航空群).....	1408
10-19	航空機の捜索救難のための情報交換に関する申し合わせ(小松島海上保安部).....	1410
10-20	航空機の捜索救難のための情報交換に関する申し合わせ(板野東部消防組合).....	1412
10-21	航空機の捜索救難のための情報交換に関する申し合わせ(徳島県警察本部).....	1414
10-22	徳島小松島港台風・津波等対策委員会規約.....	1416
10-23	徳島小松島港台風・津波等災害防止措置実施要領.....	1418
10-24	徳島県域の高速道路区域における津波避難計画等に関する相互協力協定書.....	1423
10-25	防災機能を有する「道の駅」一覧.....	1425
第11	自衛隊に関する資料	1426
11-1	徳島県知事と海上自衛隊徳島教育航空群司令との災害派遣に関する協定書.....	1427
11-2	徳島県知事と海上自衛隊小松島航空隊司令との災害派遣に関する協定書.....	1431
11-3	災害派遣に関する徳島県と陸上自衛隊第14旅団との協定書.....	1435
第12	広域応援等に関する資料	1440
12-1	危機事象発生時の四国4県広域応援に関する基本協定.....	1441
12-2	中国・四国地方の災害等発生時の広域支援に関する協定.....	1448
12-3	近畿圏危機発生時の相互応援に関する基本協定.....	1452
12-4	関西広域連合と九州地方知事会との災害時の相互応援に関する協定.....	1456
12-5	全国都道府県における災害時等の広域応援に関する協定.....	1459
12-6	鳥取県と徳島県との危機事象発生時相互応援協定.....	1465
12-7	徳島県及び市町村の災害時相互応援協定.....	1467
12-8	四国4県における工業用水道被災時の相互応援に関する協定.....	1471
12-9	鳥取県と徳島県との工業用水道被災時の相互応援に関する協定.....	1474
12-10	徳島県広域消防相互応援協定書.....	1477

1 2 - 1 1	消防・防災ヘリコプターの運航不能期間等における相互応援協定(四国4県)……	1483
1 2 - 1 2	和歌山県と徳島県の消防防災ヘリコプター運航不能期間等 における相互応援協定書……………	1486
1 2 - 1 3	徳島県市町村消防相互応援協定……………	1488
1 2 - 1 4	災害救助犬の出動に関する協定書(日本レスキュー協会)……………	1493
1 2 - 1 5	災害時における応急仮設住宅の建設に関する協定書……………	1495
1 2 - 1 6	中国・四国地方における被災文化財等の保護に向けた相互支援計画……………	1497
1 2 - 1 7	災害発生時における緊急的な応急対策業務に関する包括的協定書 (四国地方整備局, 四国4県, 港湾管理者 ほか)……………	1500
1 2 - 1 8	関西広域連合と中国地方知事会との災害時の相互応援に関する協定……………	1505
1 2 - 1 9	関西広域連合と四国知事会との災害時の相互応援に関する協定……………	1508
1 2 - 2 0	災害時における災害救助犬の出動に関する協定書……………	1510
1 2 - 2 1	市町村別災害対策用ヘリコプター降着場適地一覧表……………	1515
1 2 - 2 2	中四国サミットふるさと納税代行による災害時相互応援に関する協定……………	1521
1 2 - 2 3	徳島県の広域物資輸送拠点一覧表……………	1525
1 2 - 2 4	関西広域連合が締結する協定一覧表……………	1526
第1 3	流出油災害に関する資料……………	1527
1 3 - 1	徳島県排出油等防除協議会会則……………	1528
1 3 - 2	徳島県排出油等防除協議会運営要領……………	1532
1 3 - 3	徳島県排出油等防除協議会地区協議会細則……………	1535
1 3 - 4	徳島県排出油等防除協議会各地区流出油防除計画……………	1536
1 3 - 5	徳島県排出油等防除協議会情報伝達図……………	1540
1 3 - 6	油防除資機材等保有量及び供給計画表……………	1541
第1 4	条例・要綱等に関する資料……………	1543
1 4 - 1	徳島県南海トラフ巨大地震等に係る震災に強い社会づくり条例……………	1544
1 4 - 2	徳島県災害対策本部条例……………	1570
1 4 - 3	徳島県災害対策本部運営規程……………	1571
1 4 - 4	災害に伴う応急措置の業務に従事した者に対する損害補償に関する条例……………	1601
1 4 - 5	徳島県防災会議条例……………	1602
1 4 - 6	徳島県防災会議運営規程……………	1604
1 4 - 7	徳島県防災会議構成員名簿……………	1605
1 4 - 8	指定各機関……………	1607
第1 5	その他……………	1609
1 5 - 1	火災・災害等即報要領……………	1610
1 5 - 2	アマチュア無線による災害時応援協定書……………	1632
1 5 - 3	災害時に備えた協定一覧……………	1634

第1 災害記録に関する資料

1-1 昭和9年以降本県における主な災害の一覧表

災害区分	区分 災害の原因(注1)	発生年月日	徳島地方気象台における観測値(注2)				日最大降水量(注2)		期間降水量(注2)	
			最低気圧	最大風速	最大瞬間風速	地点名	(mm)	地点名	(mm)	
			(hPa)	風向 (m/s)	風向 (m/s)					
風	室戸台風	S 9. 9.18~21	942.1	SE 36.7	SE 44.0	桜谷	371.1	桜谷	413.7	
	枕崎台風	S20. 9.16~19	977.4	SSE 29.3	SSE 35.6	一宇	348.0	川井	387.3	
	テラ台風 4902号	S24. 6.18~21	994.2	S 22.6	S 31.8	樺泊	300.2	樺泊	654.6	
	ジェーン台風 5028号	S25. 9. 1~ 3	969.3	NNW 29.2	NNW 36.7	福原	382.0	福原	601.5	
	キジャ台風 5029号	S25. 9.12~15	999.9	SE 24.7	SE 31.9	木頭	395.7	木頭	823.2	
	ルース台風 5115号	S26.10.13~15	977.7	SE 27.9	SE 39.3	福原	328.0	鬼籠野	332.0	
	5313号 台風	S28. 9.23~25	983.1	NW 22.5	NW 31.2	下分上	290.0	鬼籠野	693.0	
	5412号 台風	S29. 9.12~14	985.1	SE 32.2	SE 44.5	木頭	360.0	菅生	739.0	
	洞爺丸台風 5415号	S29. 9.25~26	982.1	SE 30.2	SE 39.7	福原	380.5	福原	401.5	
	南海丸遭難(低気圧)	S33. 1.26	1,007.6	WNW 13.2	WNW 17.7	徳島	9.3	徳島	9.3	
	伊勢湾台風 6915号	S34. 9.23~26	966.7	N 26.4	N 36.3	下分上	343.9	下分上	449.8	
	第2室戸台風 6118号	S36. 9.14~16	934.9	SE 27.5	SE 38.0	木頭	660.5	木頭	1,160.0	
	低気圧 集中豪雨	S36.10.26~27	994.6	SE 20.2	SE 28.5	福原旭	593.0	福原旭	623.0	
	6420号 台風	S39. 9.24~25	977.2	SSE 29.8	SSE 49.5	剣山	461.5	剣山	473.5	
	6523号 台風	S40. 9. 8~10	952.5	SE 35.8	SSE ≥67.0	剣山	383.5	剣山	458.0	
	6524号 台風	S40. 9.13~17	985.3	WNW 16.7	WNW 27.4	木頭	526.5	木頭	1,346.0	
	昭和42年7月豪雨	S42. 7. 8~ 9	1,002.3	WNW 8.3	WNW 12.5	木頭	337.0	祖谷一宇	497.0	
	発達した低気圧による大雪	S43. 2.14~16	1,000.5	WNW 14.3	WNW 20.7	<最深積雪>	池田55cm 徳島19cm	岩倉 徳島	99.0 74.5	
	7009号 台風	S45. 8.13~15	997.3	SSE 20.0	SSE 31	小見野々	610.0	小見野々	694.0	
	7010号 台風	S45. 8.20~21	996.2	SSE 24.5	SE 42	日早	438.0	日早	713.0	
	7123号 台風	S46. 8.29~31	981.4	SE 21.3	SE 33.0	福原旭	532.0	日早	727.0	
	秋雨前線(熱低)	S47. 9. 6~ 9	1,005.6	SE 10.0	S 15.6	坂州(県企業)	582.0	坂州	1,038.0	
	7408号 台風と前線	S47. 7. 6~ 7	1,004.8	SE 16.2	SE 26	小見野々	953.0	小見野々	1,065.0	
	7418号 台風と前線	S49. 9. 8~ 9	1,002.7	W 13.3	W 21.6	福原旭	443.0	福原旭	445.0	
	7505号 台風	S50. 8.17	998.5	SE 16.2	SE 27	福原旭	390.0	福原旭	834.0	
	7506号 台風	S50. 8.21~23	971.1	E 18.6	E 34.7	剣山	678.0	福原旭	813.0	
	7617号 台風	S51. 9. 8~ 13	997.0	SSE 18.7	SSE 31.0	日早	1,114.0	日早	2,781.0	
	集中豪雨(前線)	S51.10.18				牟岐	414.0	牟岐	414.0	
	7916号 台風と前線	S54. 9.24~30	961.1	E 23.0	E 41.2	福原旭	401.0	福原旭	509.0	
	7920号 台風	S54.10.18~19	973.8	ESE 16.7	SSE 29.5	福原旭	264.0	福原旭	457.0	
	8013号 台風	S55. 9.10~11	989.1	SSE 18.8	SSE 36.5	旭丸	361.0	日早	671.0	
	8219号 台風	S57. 9.23~25	994.0	SSE 21.0	SSE 39.4	日早	259.0	日早	476.0	
	8310号 台風	S58. 9.25~28	991.1	S 10.0	S 18.3	名頃(四電)	250.0	木屋平(建)	530.0	
	8719号 台風	S62.10.16~17	974.9	SSE 20.6	SE 36.7	旭丸	428.0	旭丸	484.0	
	8917号 台風	H 1. 8.26~27	978.0	ESE 15.3	ENE 28.9	旭丸	338.0	旭丸	426.0	
	9019号 台風	H 2. 9.16~20	978.8	N 14.2	N 31.6	福原旭	479.0	福原旭	960.0	
	9021号 台風	H 2.10.4~8	993.0	NE 10.1	N 19.3	穴喰	232.0	穴喰	339.0	
	9119号 台風	H 3. 9.26~28	989.0	SSE 21.2	SSE 39.7	木頭	292.0	木頭	406.0	
	9305号 台風	H 5. 7.26~28	1,006.5	SSE 13.2	SSE 23.0	旭丸	379.0	旭丸	801.0	
	9306号 台風	H 5. 7.29~30	1,002.9	SSE 14.0	SSE 23.0	京上	159.0	旭丸	165.0	
	9307号 台風	H 5. 8. 8~10	995.2	SSE 18.8	SSE 34.9	福原旭	365.0	木頭	595.0	
	9426号 台風	H 6. 9.28~30	983.3	WNW 11.9	WNW 23.4	旭丸	338.0	旭丸	435.0	
	9612号 台風	H 8. 8.13~15	985.8	S 19.4	SSE 40.7	旭丸	262.0	福原旭	472.0	
	9719号 台風	H 9. 9.14~17	996.5	SE 16.7	SSE 34.2	木頭	463.0	福原旭	563.0	
	日本海低気圧と前線	H10. 5.16~17	1,012.0	ESE 8.3	SE 14.6	太竜寺山	372.0	太竜寺山	374.0	
0410号 台風	H16. 7.30~ 8. 2	999.3	SE 15.0	SE 28.1	旭丸	588.0	旭丸	1,243.0		
0416号 台風	H16. 8.28~31	981.9	SSE 27.6	S 54.1	旭丸	411.0	旭丸	485.0		
0418号 台風	H16. 9. 4~ 7	989.1	SSE 23.2	SE 45.4	木頭	275.0	木頭	542.0		
0423号 台風	H16.10.18~20	969.4	SE 16.9	SSE 36.1	福原旭	470.0	福原旭	550.0		
0514号 台風	H17. 9. 4~ 7	990.5	SSE 22.4	SSE 41.8	木頭	414.0	旭丸	794.0		
0704号 台風	H19. 7.12~15	978.6	SE 15.9	SE 29.2	木頭	531.0	木頭	627.0		
梅雨前線	H20. 6.26~29	1,001.3	SE 8.8	SE 14.1	日和佐	267.0	穴喰	283.0		
0909号 台風	H21. 8.9~10	1,003.5	E 6.0	SE 12.9	木頭	461.0	木頭	770.5		
1106号 台風	H23. 7.18~21	978.1	ESE 16.7	ESE 27.8	福原旭	641.5	福原旭	815.0		
1112号 台風	H23. 9.1~4	985.4	ESE 16.3	SE 28.6	福原旭	532.5	福原旭	909.5		
1115号 台風	H23. 9.19~21	988.6	WNW 12.9	WNW 23.2	徳島	429.5	徳島	598.5		
1412号 台風	H26.8.1~6	1,006.4	SSE 7.6	SSE 12.2	蒲生田	490.0	京上	705.0		
1411号 台風	H26.8.8~10	973.1	SSE 21.2	SE 33.2	福原旭	366.5	福原旭	815.0		
平成26年12月大雪	H26.12.5~6	1,012.7	W 8.9	WNW 16.4	<最深積雪>	-	池田	74.5		
1511号 台風	H27.7.16~17	984.3	SSE 18.1	ESE 32.0	福原旭	425.0	福原旭	512.5		
1616号 台風及び前線	H28.9.17~20	993.4	NNW 13.3	NNW 24.3	徳島	250.5	日和佐	387.0		
1721号 台風及び前線	H29.10.20~23	986.4	WNW 10.5	NW 20.0	福原旭	317.0	福原旭	486.5		
1807号 台風及び前線等	H30.6.28~7.8	999.7	SSE 14.9	SSE 24.4	京上	326.0	木頭	1,365.5		
地震等	昭和南海地震	S21.12.21	震度 徳島 5	津波の最高潮位 牟岐5.0m						
	徳島県南部の地震	S30. 7.27	震度4(注4)	徳島・日和佐 被害:山崩れ、道路破損・亀裂、トンネル崩壊等						
	チリ地震 津波	S35. 5.24(注4)	津波の全振幅 5.0m(橘町)、4.0m(浅川)							
	兵庫県南部地震(阪神・淡路大震災)	H 7. 1.17	震度 徳島 4							
	東北地方太平洋沖地震(東日本大震災)	H 23. 3.11	津波の最大波 115cm(徳島由岐)							
徳島県南部の地震	H27.2.6	震度 牟岐町5強、海陽町5弱								

(注1) 台風番号は、はじめの2字は西暦年数、後の2字はその年の番号である。例えば7123号は1971年の第23号であることを示している。

(注2) 気象資料は、観測原簿による。

(注3) 人、住家被害は徳島県自然災害誌、徳島県による。

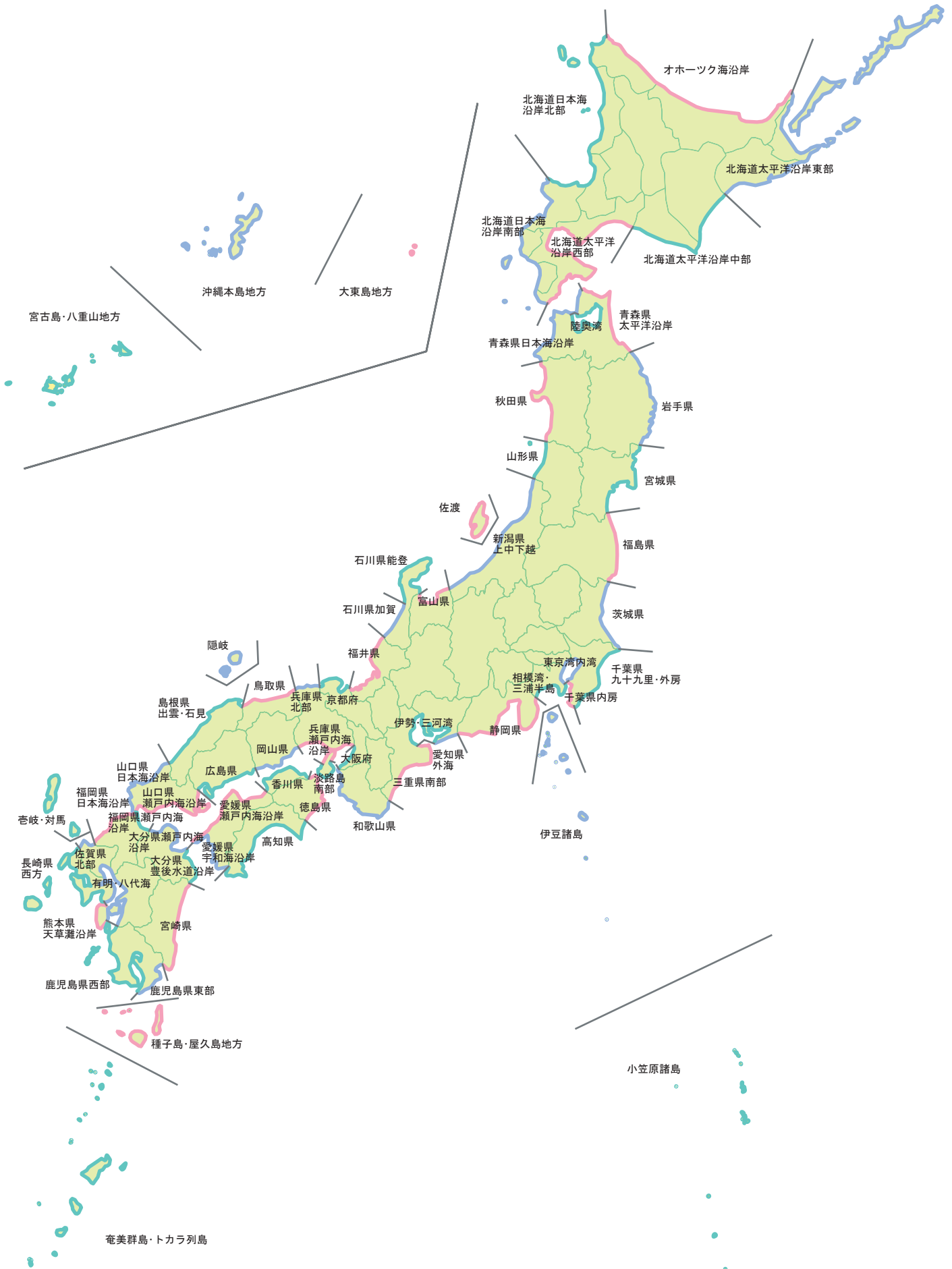
(注4) 当時は震度観測点が少ないことに注意。

(注5) 地震の発生は、S35.5.23

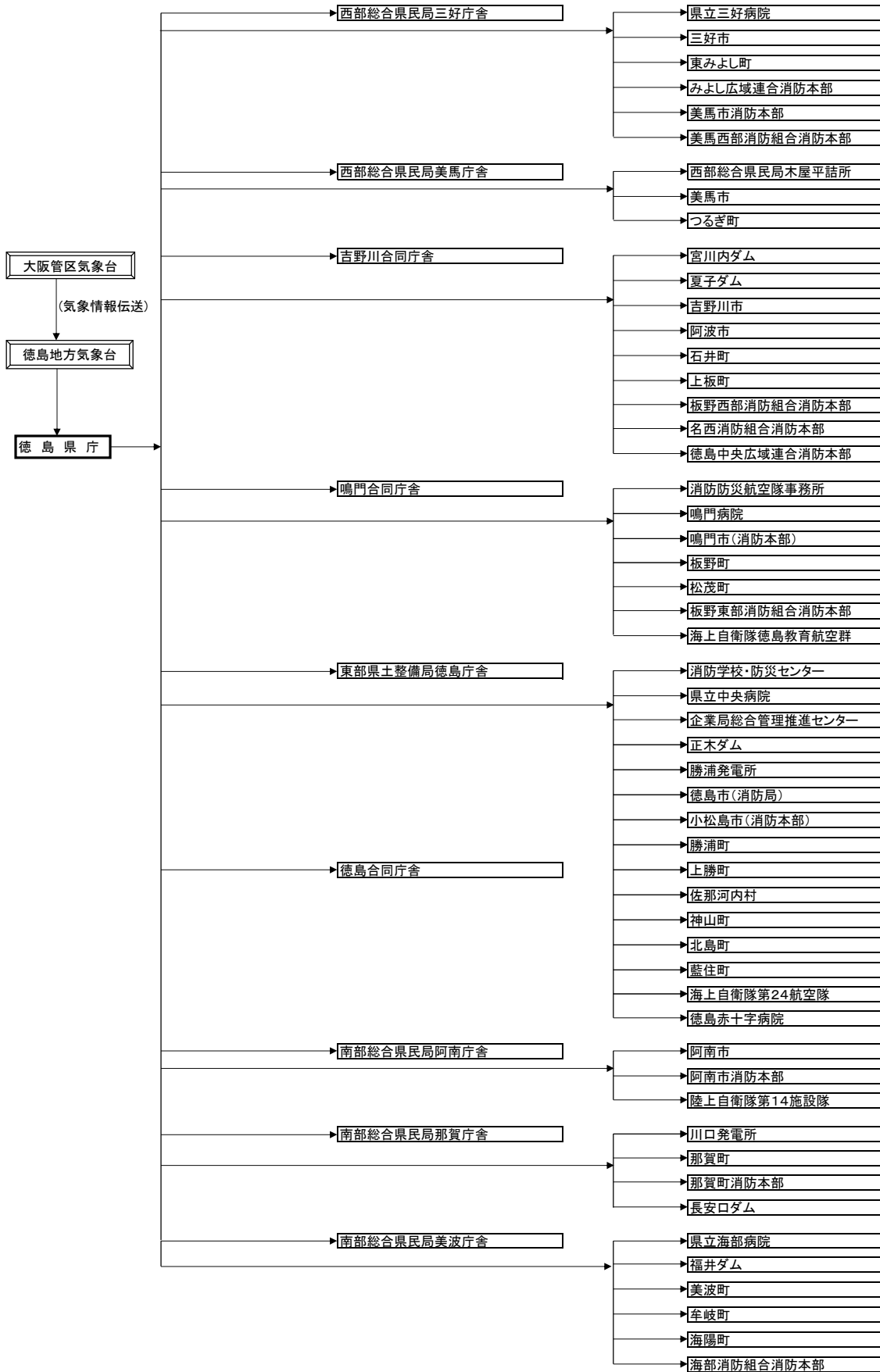
人的被害(人) (注3)		住家の被害(棟) (注3)			総被害額 (億円)	災害救助法適用市町村
死者 (不明)	負傷者	全壊(焼) 流失	半壊(焼)	床上浸水		
39	345	988	1,268	6,168		
47	18	1,166	1,417	1,536		
10		39	21	710	13.7	
38	282	536	2,138	7,626	85.8	
5	24	42	168	8,434 (上下)	28.6	
10	85	353	1,390	468	25.5	
1	6	31	60	1,924	44.8	
10	8	186	263	2,059	45	
3	116	251	370	121	9.7	
167						
5	24	26	37	438	28.7	
11	253	622	1,777	25,313	122.5	
4	2	3	5	1,422	89.7	
5	14	31	76	15	18.3	
23号・24号合算の被害						
15	73	276	586	3,538	163.7	徳島市 鳴門市 小松島市 阿南市 那賀川町 松茂町
3		6	8	5	9.1	徳島市 小松島市 阿南市 牟岐町 日和佐町 海部町
					106.5	
	6	1	1	105	22.7	
8	6	21	45	406	56.4	脇町 穴吹町
2	6			230	42.3	鷲敷町
1		2	2	894	11.8	徳島市 鳴門市
	1	11	19	704	93.5	徳島市 小松島市
	1	16	12	708	47.9	
1					24.7	
16	23	115	122	1,482	277.2	石井町 神山町 市場町 鳴島町 川島町 美郷村 良光町 一字村 穴吹町 木屋平村
10	9	187	103	3,777	463.1	徳島市 鳴門市 石井町 上板町 吉野町 鳴島町 一字村 穴吹町 木屋平村
		1		353	14.2	牟岐町
2	9	7	15	991	195.4	鳴門市
1	3				50.5	
1	1		1	25		
				66	27.1	
1	7	15	8	46		
	1	2	2	194		
1	1			5		
1	1	1	2	60		
3	1			121		
	2	1	98	2		
5号・6号合算の被害						
3		1	2	25	109.2	
	1	1	3	123		
1			1	1	52	
1	2				11.4	
1	1				9	
1		1	1	193	56.5	
2	2	9	16	5		上那賀町、木沢村
	15	3	6	65		
	6	1	4	6		
3	1	5	234	1,589		徳島市、鳴門市、小松島市、吉野川市
1	4			32	95.6	
1					24	
	2	1		13	2.9	
3	1	3		153	18.3	
	2			3	34.7	
3	1		1	37	42.3	
	2	1		155	36.2	
1			1	261		
	1	6	159	299	88	那賀町
2					1.6	三好市、つるぎ町、東みよし町
	2		4	54	39.4	
	2			97	16	
	1			1	14.9	
		3	4	3	57	
202	258	1,015	914	2,362		
1	8					
				1,055	10.1	阿南市
	21	4	84		8	
				2	5.3	

第2 気象等に関する資料

2-1 津波予報区



2-2 注意報、警報、地震情報等の伝達系統図(徳島県総合情報通信ネットワークシステム)

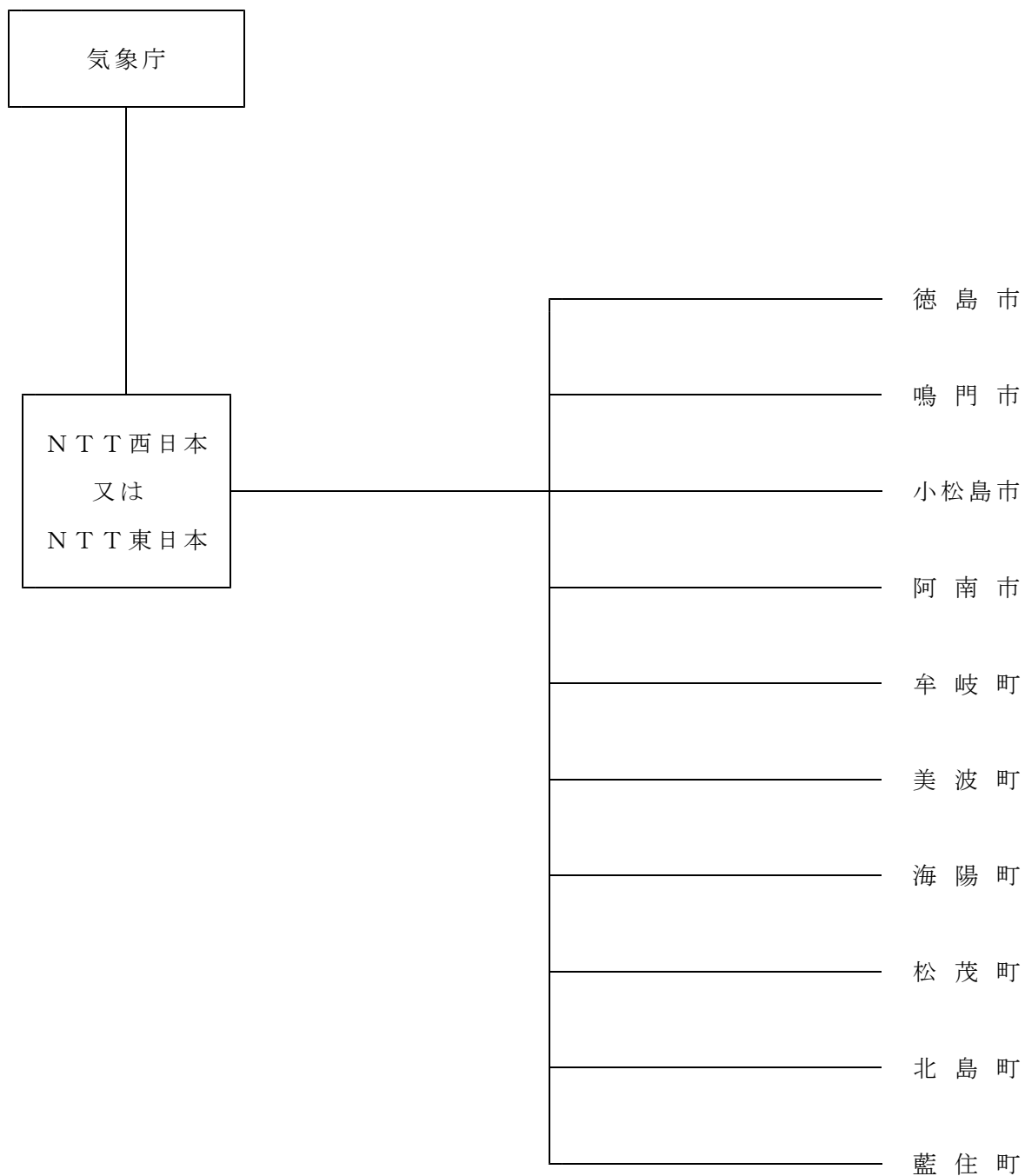


62箇所

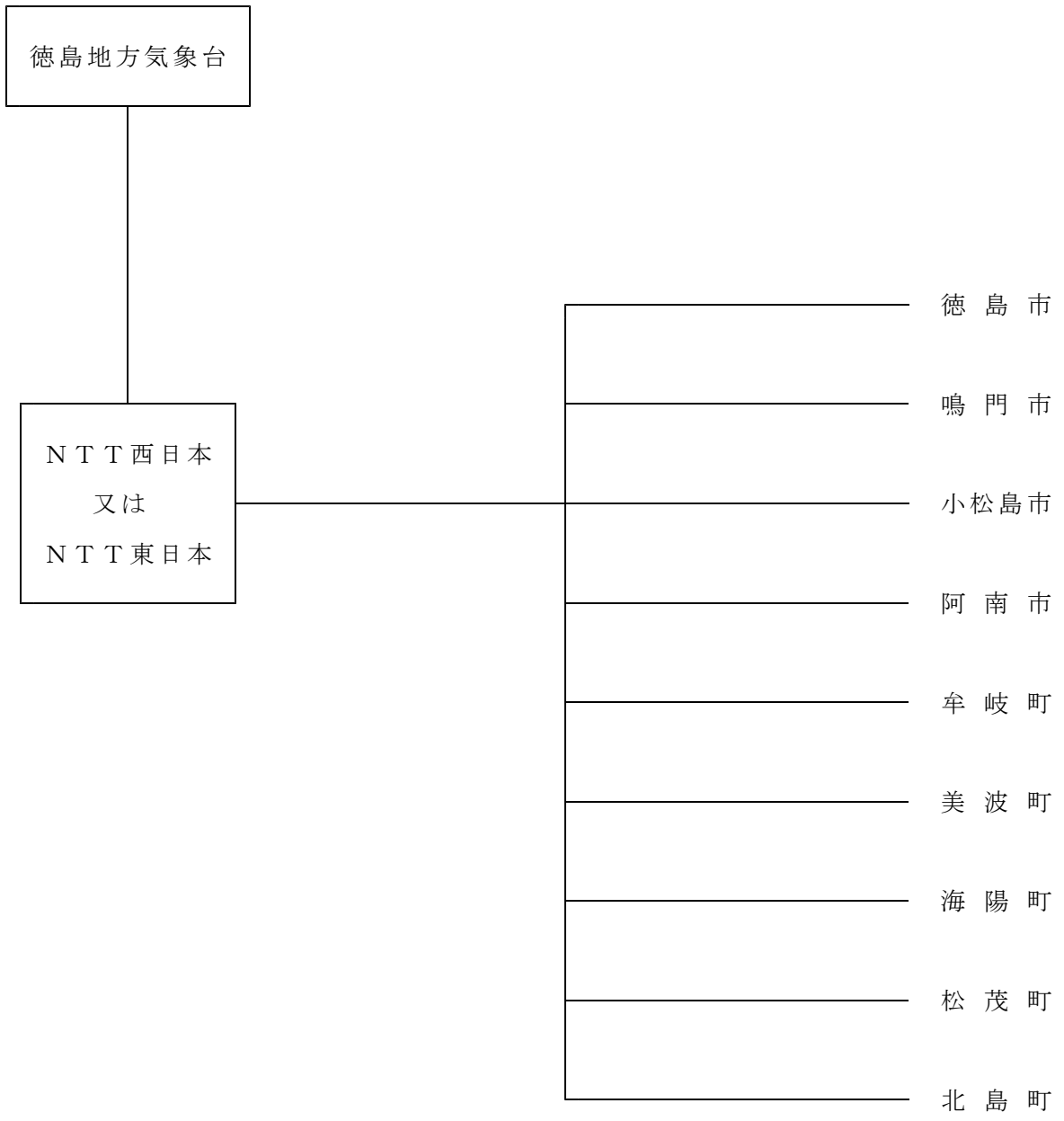
※ファクシミリに自動送信される情報

徳島県の注意報、警報、特別警報、津波注意報、津波警報、大津波警報、震度速報及び地震情報

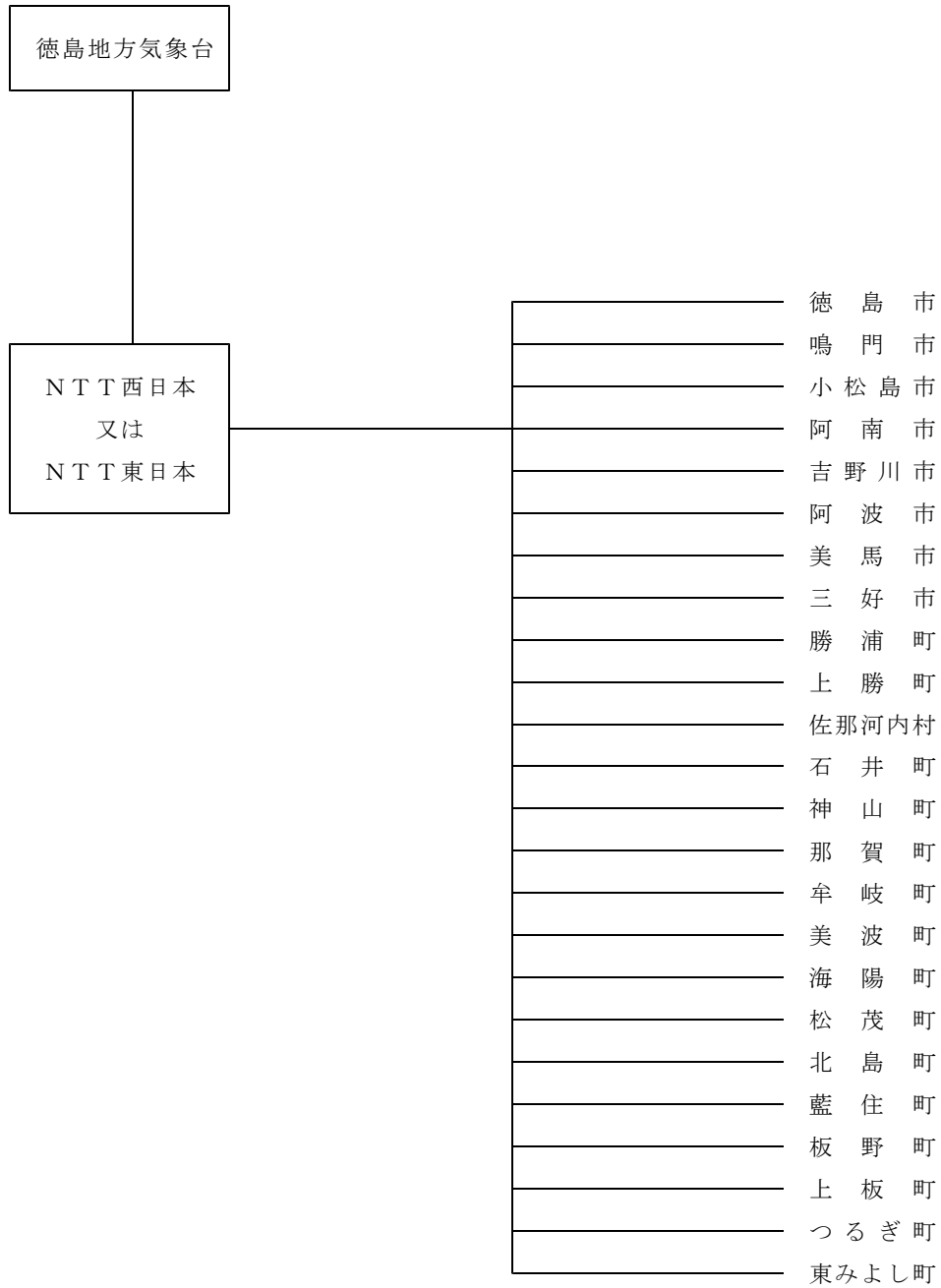
2 - 3 津波警報伝達系統図 (F ネット)



2-4 高潮、波浪警報伝達系統図 (F ネット)



2-5 津波、高潮、波浪以外の警報伝達系統図 (F ネット)



2-6 水防警報・氾濫警戒情報・氾濫危険情報

◎水防警報

〈安全確保の原則〉

水防警報は、洪水、雨水出水、津波又は高潮によって災害が発生するおそれがあるとき、水防を行う必要がある旨を警告するものであるが、津波の発生時における水防活動、その他危険を伴う水防活動にあたっては、水防団員の安全の確保が図られるように配慮されたものでなければならない。

そのため、水防警報の内容においても水防団員の安全確保を念頭において通知するものとする。なお、津波到達時間が短く、津波到達までに水防警報が通知されない場合等であっても、水防団員の安全確保を図るものとする。

〈水防警報の種類及び内容〉

種 類	内 容
待 機	状況に応じて直ちに水防機関が出動できるように待機する必要がある旨を警告するもの
準 備	水防に関する情報連絡、水防資器材の整備、水門機能等の点検等に努めるとともに、水防機関に出動の準備をさせる必要がある旨を警告するもの
出 動	水防機関が出動する必要がある旨を警告するもの
解 除	水防活動を必要とする出水状況が解消した旨及び当該基準水位観測所名による一連の水防警報を解除する旨を通告するもの
水位情報 (適 宜)	水位の上昇下降、最高水位、水位見込み等水防活動上必要な情報の通知 (「出動」を発令してから「解除」するまでの間、適宜通知する。)

1 国土交通省直轄管理河川

(1) 発表段階及び基準（洪水）

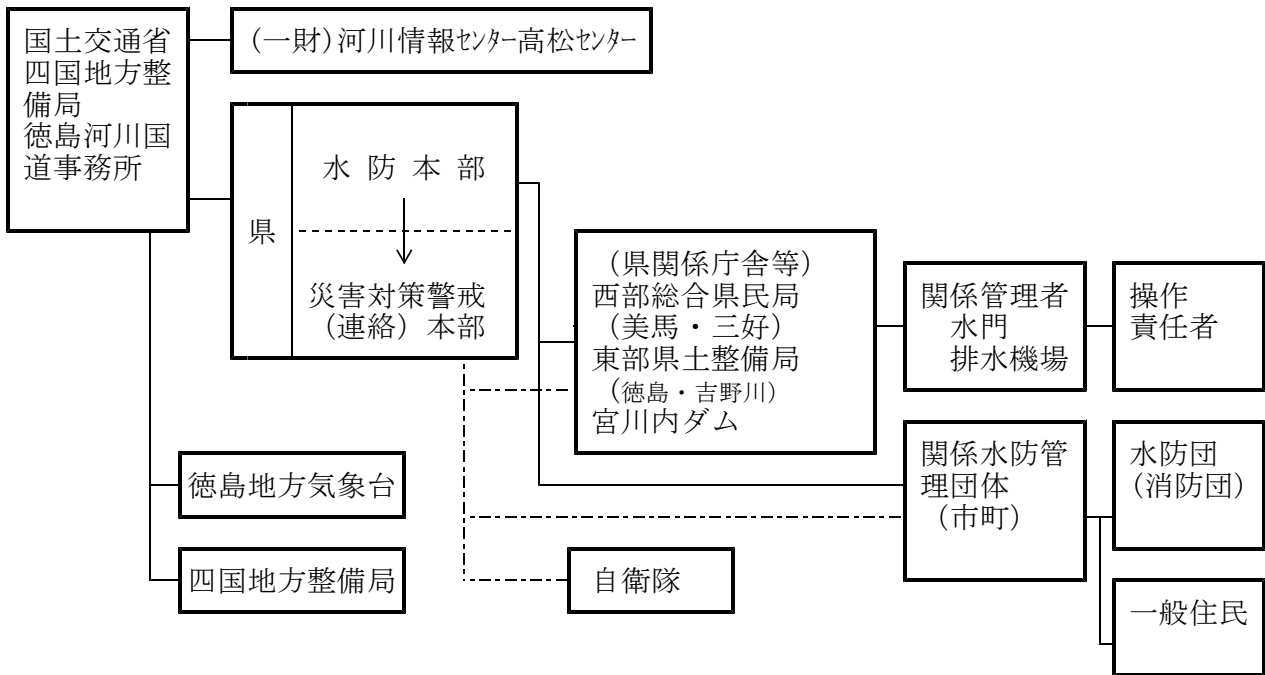
河川名	基準水位観測所	発表段階			
		第1段階 待機	第2段階 準備	第3段階 出動	第4段階 解除
吉野川	池田(有堤) 池田(無堤)	氾濫注意水位以上に達すると思われるとき	水位が水防団待機水位4.10mに達しなお上昇の恐れがあるとき	水位が氾濫注意水位6.70mに達しなお上昇の恐れがあるとき	水防作業を必要としなくなったとき
	岩津	〃	〃 3.3m 〃	〃 5.3m 〃	〃
	中央橋	〃	〃 3.4m 〃	〃 4.9m 〃	〃
	第十	〃	〃 3.7m 〃	〃 5.3m 〃	〃
旧吉野川 (今切川)	大寺橋	〃	〃 1.25m 〃	〃 2.15m 〃	〃
那賀川	古庄	〃	〃 3.5m 〃	〃 5.0m 〃	〃
桑野川 (派川那賀川)	大原	〃	〃 3.4m 〃	〃 4.15m 〃	〃
上記以外に、出動してから解除するまでの間、水防情報を適宜通知する。					

(2) 水防警報（津波）の種類、内容及び発表基準

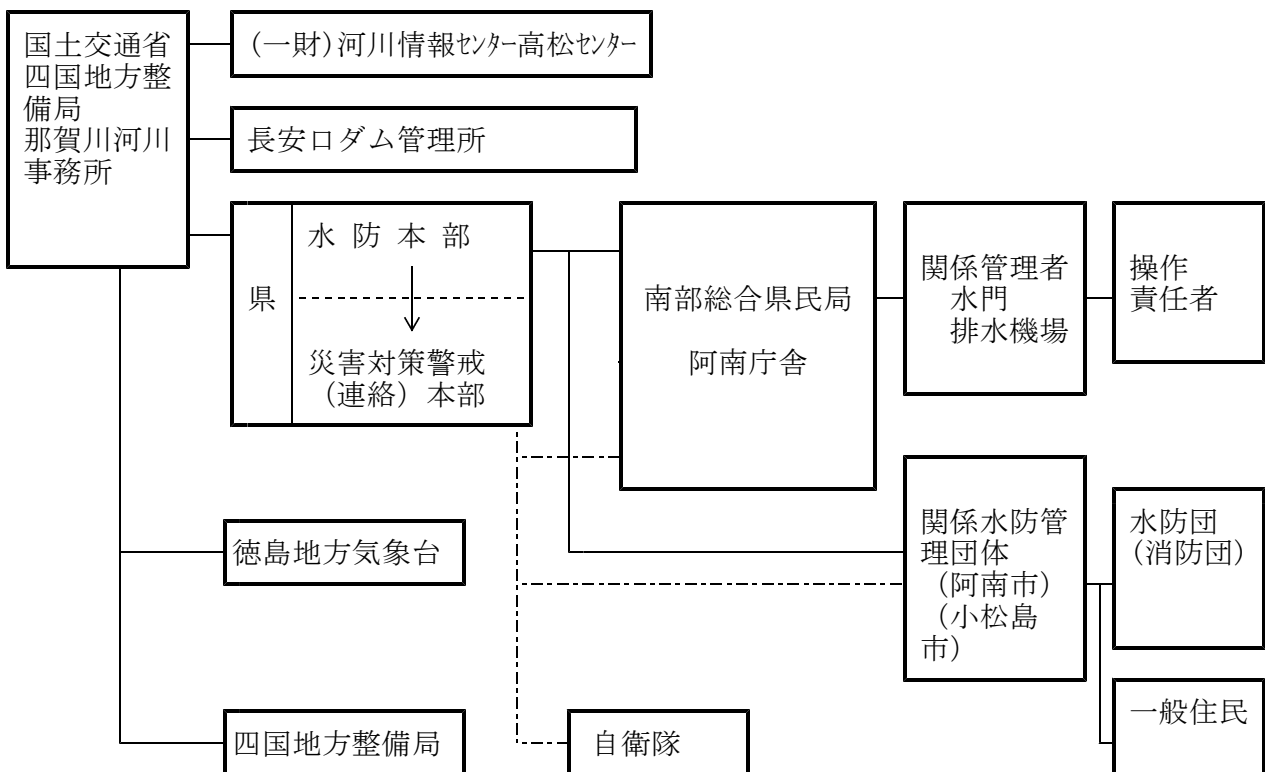
種類	内容	発表基準
待機	水防団員の安全を確保した上で待機する必要がある旨を警告するもの。	津波警報が発表され、かつ必要と認めるとき。
出動	水防機関が出動する必要がある旨を警告するもの。	津波警報が解除されたとき、または津波警報等が発表され水防活動が必要と認められる場合で、かつ安全に作業が行える(時間的な猶予がある)状態のとき。
解除	水防活動の必要が解消した旨を通告するもの。	巡視等により被害が確認されなかったとき、または応急復旧等が終了したときに、水防作業を必要とする状況が解消したと認めるとき。
<p>・津波到達までに水防警報を発表できない場合（県からの伝達が間に合わない場合も含む）の措置 担当官署からの津波に関する水防警報が水防管理者に通知されるまでの間において、 気象庁の津波警報が発表されている場合は、水防管理者は水防団員の安全を確保する措置をとるものとする。</p>		

(3) 水防警報の連絡系統

① 吉野川水防警報



② 那賀川水防警報

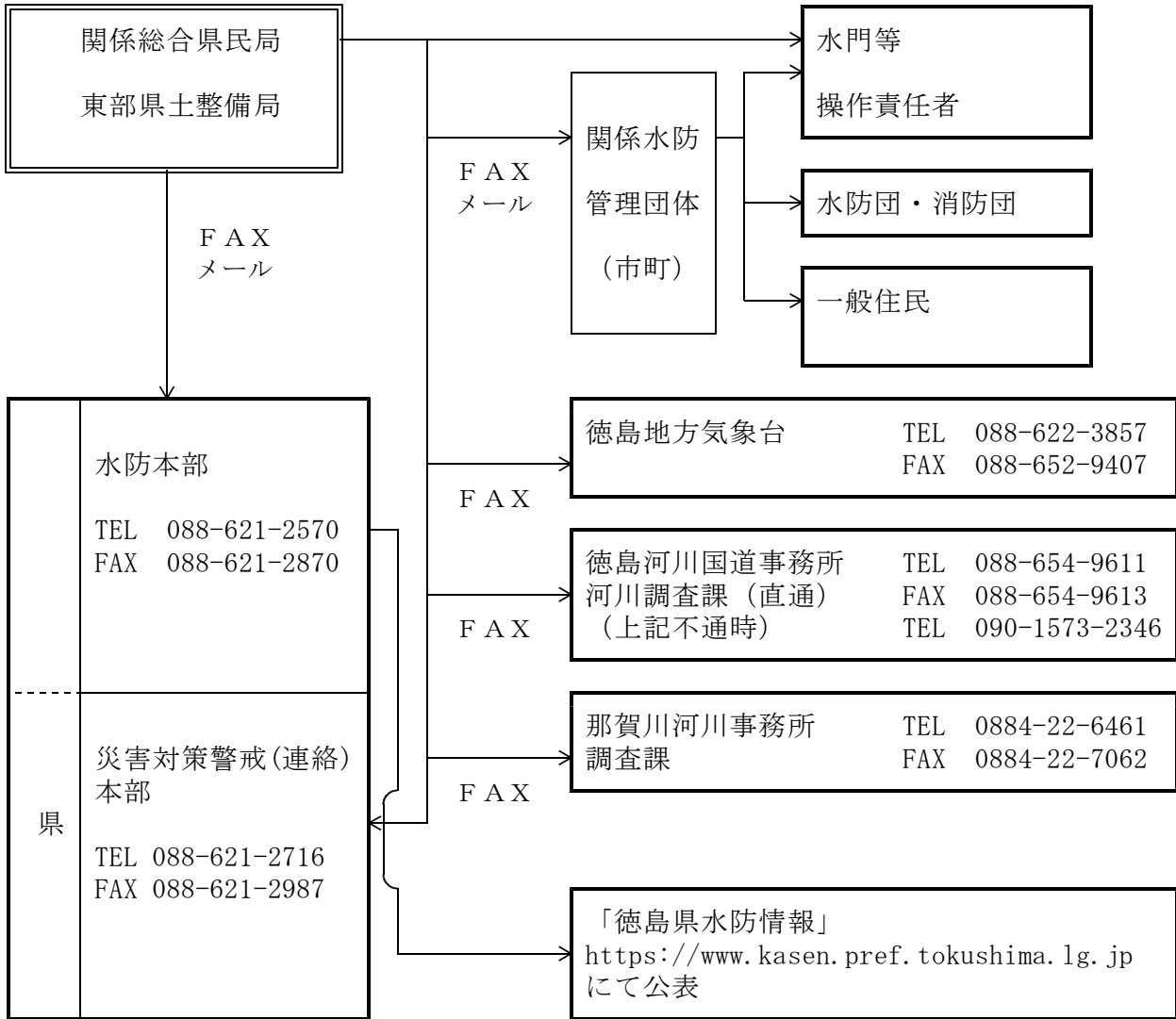


2 県管理河川
 (1) 発表段階及び基準 (洪水)

河川名	基準 水位 観測所	発表基準			
		第1段階 待機	第2段階 準備	第3段階 出動	第4段階 解除
宮川内谷川	七条	氾濫注意水位以上に達すると予想されるとき	水位が水防団待機水位1.50mに達しなお上昇の恐れがあるとき	水位が氾濫注意水位2.50mに達しなお上昇の恐れがあるとき	水防作業を必要としなくなったとき
飯尾川	春日 加茂野 上浦	〃	〃 2.40m 〃	〃 3.10m 〃	〃
		〃	〃 1.50m 〃	〃 2.00m 〃	〃
		〃	〃 1.50m 〃	〃 2.00m 〃	〃
新池川	吉永	〃	〃 1.00m 〃	〃 1.30m 〃	〃
川田川	川田	〃	〃 1.80m 〃	〃 2.60m 〃	〃
江川	牛島	〃	〃 1.30m 〃	〃 1.70m 〃	〃
ほたる川	ほたる	〃	〃 1.30m 〃	〃 1.70m 〃	〃
鮎喰川	上鮎喰	〃	〃 4.10m 〃	〃 5.80m 〃	〃
園瀬川	法花	〃	〃 2.50m 〃	〃 3.20m 〃	〃
	山上	〃	〃 1.30m 〃	〃 2.00m 〃	〃
勝浦川	江田	〃	〃 2.40m 〃	〃 3.40m 〃	〃
	横瀬	〃	〃 2.00m 〃	〃 3.00m 〃	〃
桑野川	内田橋	〃	〃 2.80m 〃	〃 3.70m 〃	〃
	新野	〃	〃 1.30m 〃	〃 2.00m 〃	〃
福井川	大西	〃	〃 2.10m 〃	〃 2.70m 〃	〃
那賀川 (県管理区間)	和食流 下	〃	〃 T. P. 46.30m 〃	〃 T. P. 47.80m 〃	〃
日和佐川	月輪	〃	〃 2.60m 〃	〃 3.30m 〃	〃
海部川	多良	〃	〃 2.70m 〃	〃 3.30m 〃	〃
貞光川	貞光	〃	〃 2.20m 〃	〃 3.00m 〃	〃
宍喰川	日比原	〃	〃 2.10m 〃	〃 2.30m 〃	〃

※T. P. とは東京湾平均海面を基準とする高さ

(2) 水防警報の連絡系統



◎氾濫警戒情報・氾濫危険情報

水防法第13条の規定により、洪水により国民経済上重大な損害を生ずるおそれがあるものとして国土交通大臣及び徳島県知事が指定した河川（以下「水位周知河川」という。）並びに、同法13条の3により、高潮により相当な損害を生じるおそれがあるものとして徳島県知事が指定した海岸（以下「水位周知海岸」という）について、次の計画に基づき水位情報の通知及び周知を実施する。

＜避難判断水位等＞

氾濫注意水位を超える水位であって洪水又は高潮による災害の発生を特に警戒すべき水位で、流域住民の避難の目安となる水位

1 国土交通省直轄管理河川

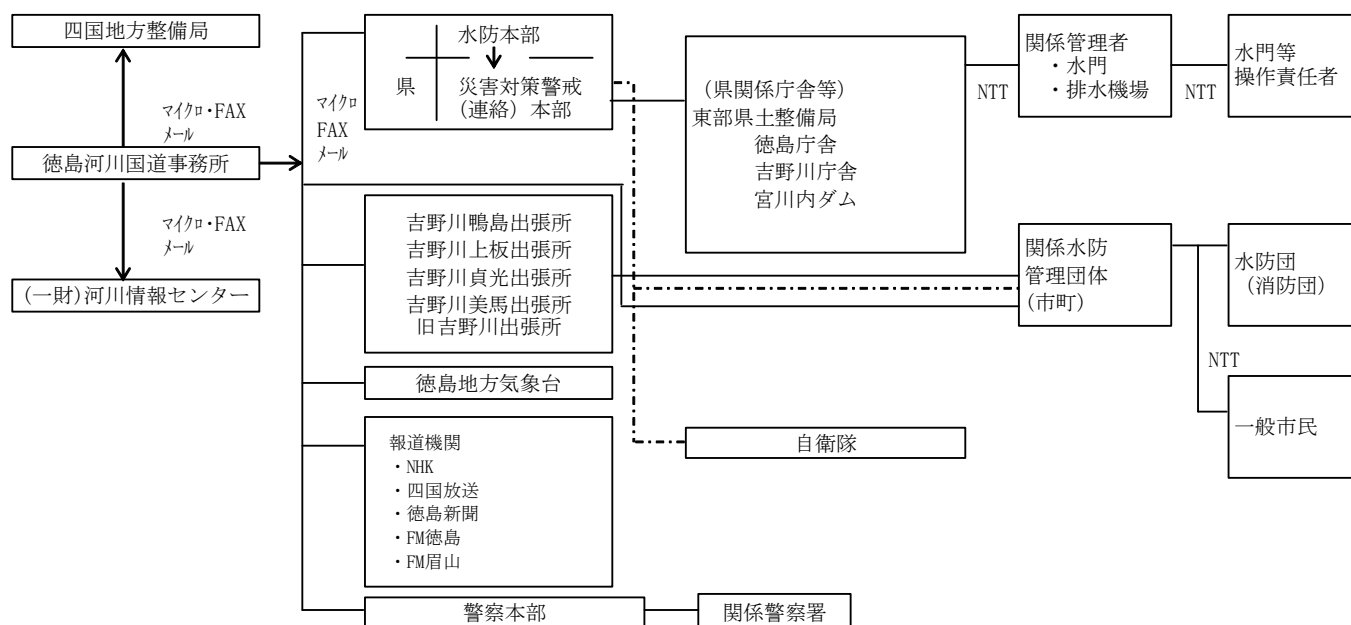
(1) 指定河川

水系名	河川名	基準水位観測所	地先名	避難判断水位(m)	特別警戒水位(m)	対象水防管理団体名	
吉野川	旧吉野川	上流	大寺橋	板野郡板野町川端	—	2.85	鳴門市・北島町 藍住町・板野町 上板町
		下流	鍋川	板野郡松茂町 広島	—	2.50	鳴門市・松茂町 北島町
	今切川	今切川 河口堰上流	板野郡北島町 鯛浜	—	1.80	徳島市・北島町 松茂町	
那賀川	桑野川	大原(無堤)	阿南市長生町 諏訪ノ端	—	4.70	阿南市	
	派川那賀川	大原(有堤)		5.30	6.10		

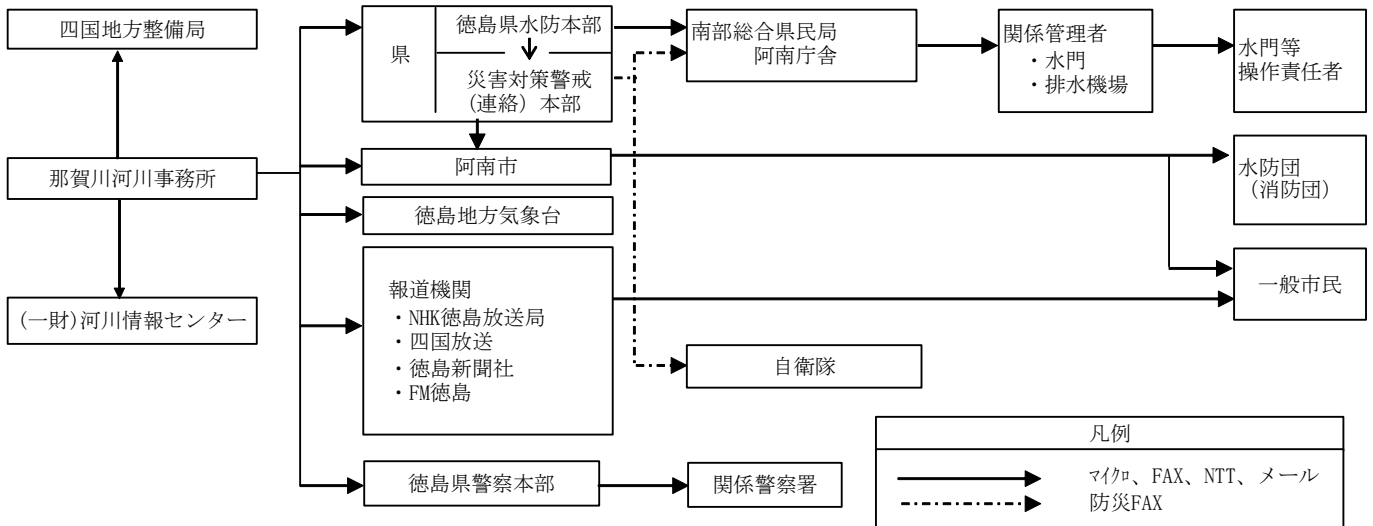
(2) 氾濫警戒情報連絡系統図

① 旧吉野川・今切川

旧吉野川・今切川氾濫警戒情報



② 桑野川・派川那賀川



2 県管理河川

(1) 氾濫警戒情報及び氾濫危険情報の発表実施基準

(i) 氾濫警戒情報

対象水位観測所の水位が、避難判断水位を超えたとき及び下回ったとき、その旨を水防管理者に通知するとともに、必要に応じ一般に周知する。

(ii) 氾濫危険情報

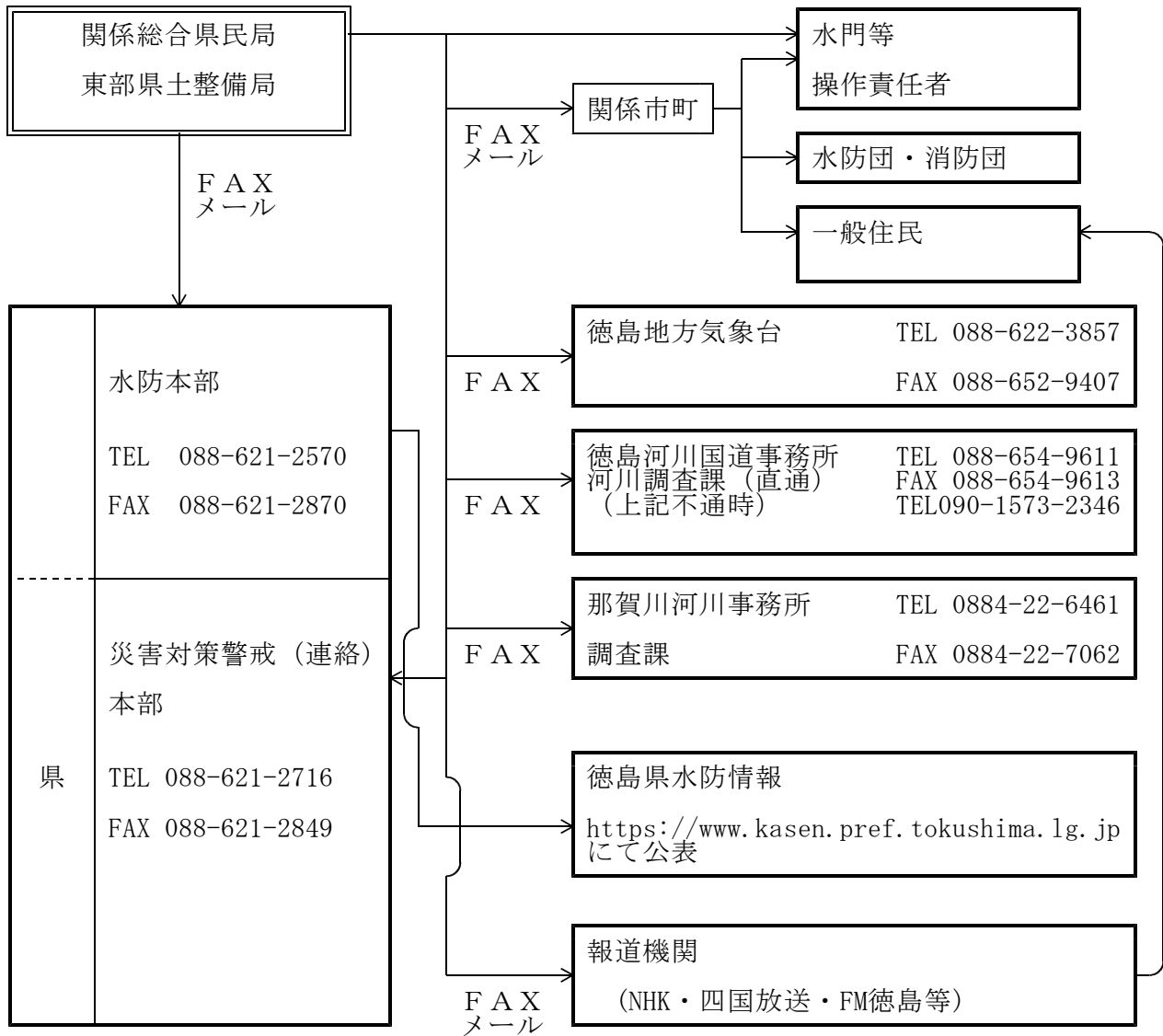
対象水位観測所の水位が、氾濫危険水位を超えたとき及び下回ったとき、その旨を水防管理者に通知するとともに、必要に応じ一般に周知する。

(2) 指定河川

河川名	基準水位観測所	地先名	水防団待機水位(m)	氾濫注意水位(m)	避難判断水位(m)	氾濫危険水位(m)	対象水防管理団体名
			レベル1	レベル2	レベル3	レベル4	
宮川内谷川	七条	板野郡上板町七條	1.5	2.5	2.5	3.5	阿波市 上板町 板野町 藍住町
飯尾川	春日	徳島市春日町字宝野	2.4	3.1	3.1	3.4	徳島市
	加茂野	名西郡石井町高川原字加茂野	1.5	2.0	2.1	2.3	徳島市 石井町
	上浦	名西郡石井町高原字関	1.5	2.0	2.3	2.6	吉野川市 徳島市 石井町
新池川	吉永	鳴門市大津町吉永	1.0	1.3	1.3	1.5	鳴門市
川田川	川田	吉野川市山川町村雲	1.8	2.6	3.1	3.7	吉野川市
江川	牛島	吉野川市鴨島町牛島	1.3	1.7	2.1	2.8	吉野川市 石井町
ほたる川	ほたる	吉野川市山川町堤外	1.3	1.7	1.7	2.2	吉野川市
鮎喰川	上鮎喰	徳島市鮎喰町2丁目	4.1	5.8	5.8	6.5	徳島市
園瀬川	法花	徳島市八万町式丈	2.5	3.2	4.4	4.8	徳島市
	山上	徳島市上八万町上中筋	1.3	2.0	2.0	3.3	徳島市
桑野川	内田橋	阿南市山口町前山田	2.8	3.7	4.0	4.7	阿南市
	新野	阿南市新野町秋山	1.3	2.0	2.0	3.1	
福井川	大西	阿南市福井町大西	2.1	2.7	2.7	3.3	阿南市
那賀川 (県管理区間)	和食 (下流)	那賀郡那賀町和食字町	T.P. 46.3	T.P. 47.8	T.P. 47.8	T.P. 49.3	那賀町
日和佐川	月輪	海部郡美波町西河内	2.6	3.3	3.3	3.7	美波町
海部川	多良	海部郡海陽町多良	2.7	3.3	5.1	5.5	海陽町
貞光川	貞光	美馬郡つるぎ町字前田	2.2	3.0	3.0	3.8	つるぎ町
宍喰川	日比原	海部郡海陽町日比原	2.1	2.3	2.6	3.1	海陽町

※T. P. とは東京湾平均海面を基準とする高さ

(3) 氾濫警戒情報・氾濫危険情報連絡系統図



3 水位周知海岸

(1) 高潮氾濫発生情報の発表実施基準

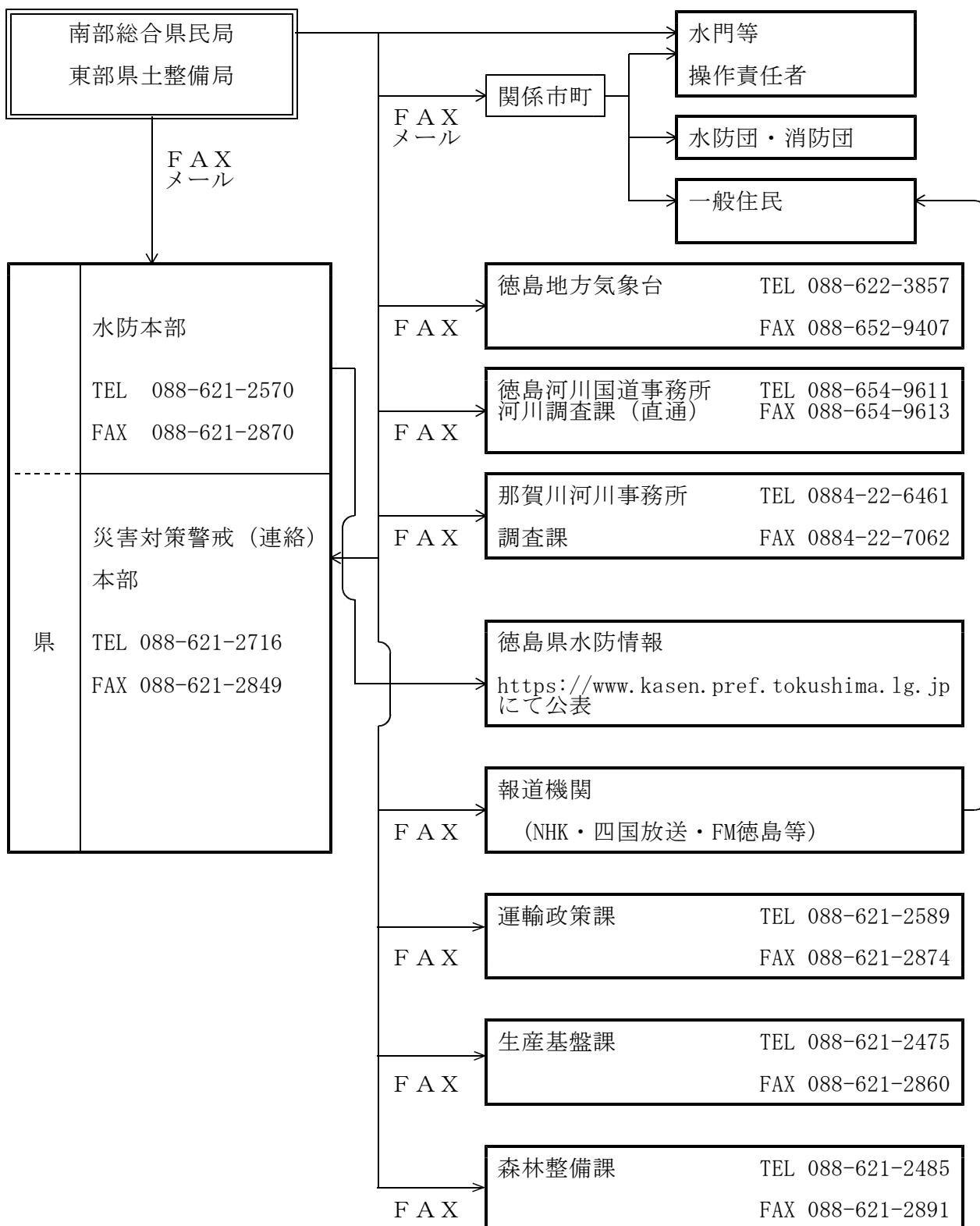
(i) 高潮氾濫発生情報

対象水位観測所の水位が、高潮特別警戒水位を超えたとき及び下回ったとき、その旨を水防管理者に通知するとともに、必要に応じ一般に周知する。

(2) 指定海岸

海岸名	基準水位観測所	地先名	高潮氾濫危険水位 (T. P. +m)	対象水防管理団体名
			レベル5	
讃岐阿波沿岸	折野港	徳島県鳴門市北灘町折野	1.9	鳴門市
紀伊水道西沿岸	小松島 (徳島小松島港)	徳島県小松島市小松島町外開地先	1.8	徳島市 鳴門市 小松島市 阿南市 松茂町 北島町 藍住町
海部灘沿岸	阿波由岐 (由岐漁港)	徳島県海部郡美波町西由岐字西地先	1.8	阿南市 牟岐町 美波町 海陽町

(3) 高潮氾濫発生情報連絡系統図



2 - 7 各防災機関雨量観測

所有者	観測所名	所在地	観測施設の明細		
			型式	管理者	データ所得箇所
徳島地方 気象台	池田	三好市池田町シンヤマ	転倒ます型雨量計	徳島地方気象台	徳島地方気象台
	穴吹	美馬市穴吹町口山初草	〃	〃	〃
	徳島	徳島市大和町2丁目	〃	〃	〃
	京上	三好市東祖谷京上	〃	〃	〃
	福原旭	勝浦郡上勝町大字旭字蔭	〃	〃	〃
	蒲生田	阿南市椿町字蒲生田	〃	〃	〃
	木頭	那賀郡那賀町木頭和無田 ヨシノ	〃	〃	〃
	日和佐	海部郡美波町日和佐浦	〃	〃	〃
	海陽	海部郡海陽町四方原字杉谷	〃	〃	〃
	半田	美馬郡つるぎ町半田字下尾尻	〃	〃	〃
国土交通省 四国地方整備局徳島河川 国道事務所	宍喰	海部郡海陽町久保字板取 224-1	テレメーター	徳島河川国道事務所 (道路)	徳島河川国道事務所
	海南	海部郡海陽町浅川字小鯖 瀬口24-3	〃	〃	〃
	福井	阿南市福井町字日の地 134-3	〃	〃	〃
	大野	三好市山城町大野511	1.0mm転倒ます型雨量計	徳島河川国道事務所 (河川)	〃
	谷道	三好市東祖谷麦生土146-1	テレメーター	〃	〃
	古宮	美馬市穴吹町古宮字平谷 627	〃	〃	〃
	岩津	阿波市阿波町岩津	〃	〃	〃
	山川	吉野川市山川町大塚	1.0mm転倒ます型雨量計	〃	〃

2-7 各防災機関雨量観測

所有者	観測所名	所在地	観測施設の明細		
			型式	管理者	データ所得箇所
国土交通省 四国地方整備局 徳島河川国道事務所	上板	板野郡上板町瀬部267-2	1.0mm転倒ます型雨量計	徳島河川国道事務所(河川)	徳島河川国道事務所
	藍畑	名西郡石井町藍畑	〃	〃	〃
	境目	三好市池田町佐野字西沼谷1064-5	テレメーター	徳島河川国道事務所(道路)	〃
	祖谷口(下川)	三好市山城町下川字東川添	〃	〃	〃
	旧吉野川	板野郡藍住町奥野字乾	1.0mm転倒ます型雨量計	徳島河川国道事務所(河川)	〃
	種野	吉野川市美郷字川俣	〃	〃	〃
	徳島	徳島市上吉野町3-35	テレメーター	〃	〃
	木屋平	美馬市木屋平字大北262	〃	〃	〃
	大山	板野郡上板町神宅宮ヶ谷8	〃	〃	〃
	中藪	美馬市美馬町字大宮西	〃	〃	〃
	中央橋	阿波市吉野町柿原	〃	〃	〃
	今杖	美馬市脇町字西俣名553-2	〃	〃	〃
	切越	美馬郡つるぎ町一字字太刀之本297-2	〃	〃	〃
	猪之鼻	三好市池田町字西山登り尾1348-1-34	テレメーター	徳島河川国道事務所(道路)	〃
	上名	三好市山城町上名字コネモチ	〃	〃	〃
	折野	鳴門市北灘町大字折野字東地	〃	〃	〃
	楠根地	吉野川市山川町楠根地	1.0mm転倒ます型雨量計	徳島河川国道事務所(河川)	〃
大坂谷	板野郡板野町大坂宮東	〃	〃	〃	

2-7 各防災機関雨量観測

所有者	観測所名	所在地	観測施設の明細		
			型式	管理者	データ所得箇所
国土交通省 四国地方整備局徳島河川国道事務所	板東谷	鳴門市大麻町板東字中谷8-3	1.0mm転倒ます型雨量計	徳島河川国道事務所(河川)	徳島河川国道事務所
	三野	三好市三野町太刀野山字林3662	テレメーター	〃	〃
	半田	美馬郡つるぎ町半田字檜屋53-2	〃	〃	〃
	神山	名西郡神山町阿野字福原452	〃	〃	〃
	竜王山	美馬市美馬町字入倉813-34	〃	〃	〃
	大砂子	高知県長岡郡大豊町大砂子	1.0mm転倒ます型雨量計	〃	〃
国土交通省 四国地方整備局那賀川河川事務所	北川(旧)	那賀郡那賀町木頭北川字かじや26番	1.0mm転倒ます型隔測雨量計	那賀川河川事務所	那賀川河川事務所
	出原	那賀郡那賀町木頭出原字クララ26	〃	〃	〃
	長安口	那賀郡那賀町長安字向イ20-14	1.0mm転倒ます型隔測雨量計 テレメーター	〃	〃
	桜谷	那賀郡那賀町音谷字滝倉338-8	〃	〃	〃
	延野	那賀郡那賀町延野字大原96-2(相生中学校)	1.0mm転倒ます型隔測雨量計	〃	〃
	谷口	阿南市新野町久田85-2	1.0mm転倒ます型隔測雨量計 テレメーター	〃	〃
	山口	阿南市山口町平野77-9	1.0mm転倒ます型隔測雨量計	〃	〃
	富岡	阿南市領家町室ノ内390(那賀川河川事務所)	〃	〃	〃
	岩倉	那賀郡那賀町岩倉字地藏本18	〃	〃	〃
	名古ノ瀬	那賀郡那賀町掛盤字保木山7	1.0mm転倒ます型隔測雨量計 テレメーター	〃	〃
	槍戸	那賀郡那賀町岩倉シモアレ28-9	〃	〃	〃
	和食	那賀郡那賀町仁字学原202-1	〃	〃	〃
	古庄	阿南市上中町南島230-2	〃	〃	〃

2-7 各防災機関雨量観測

所有者	観測所名	所在地	観測施設の明細		
			型式	管理者	データ所得箇所
国土交通省 四国地方整備局那賀川 河川事務所	大原	阿南市長生町川ハタ	1.0mm転倒ます型隔測雨量計 テレメーター	那賀川河 川事務所	那賀川河 川事務所
	川俣	那賀郡那賀町川俣字ソヲ 1-1	〃	〃	〃
	南川	那賀郡那賀町木頭折字字 野久保谷45-2	1.0mm転倒ます型隔測雨量計	〃	〃
	小見野々	那賀郡那賀町白石下用知 地先	1.0mm転倒ます型隔測雨量計 テレメーター	〃	〃
	海川	那賀郡那賀町海川字東俣 75-2	〃	〃	〃
	日早	那賀郡那賀町木頭折字字 字井ノ内13	〃	〃	〃
	北川	那賀郡那賀町木頭北川字 いもじ屋敷6-1	〃	〃	〃
	川成	那賀郡那賀町川成字しん じょの向12	〃	〃	〃
国土交通省 四国地方整備局四国山 地砂防事務所	久保	三好市東祖谷字久保293	1.0mm転倒ます型雨量計 イベント方式テレメータ	四国山地砂防事務 所	四国山地砂防事務 所
	落合谷	三好市東祖谷落合363-3	〃	〃	〃
	釣井	三好市東祖谷釣井186	〃	〃	〃
	大枝	三好市東祖谷大枝198	〃	〃	〃
	下瀬	三好市東祖谷下瀬108-1	〃	〃	〃
	麦生土	三好市東祖谷麦生土30	〃	〃	〃
	小島	三好市東祖谷小島240-2	〃	〃	〃
	高野	三好市東祖谷高野79	〃	〃	〃
	菅生	三好市東祖谷菅生28	〃	〃	〃
	古味	三好市東祖谷古味21-1	〃	〃	〃

2-7 各防災機関雨量観測

所有者	観測所名	所在地	観測施設の明細		
			型式	管理者	データ所得箇所
国土交通省 四国地方整備局 四国山地砂防事務所	名頃	三好市東祖谷菅生640-8	1.0mm転倒ます型雨量計 イベント方式テレメータ	四国山地砂防事務所	四国山地砂防事務所
	善徳	三好市西祖谷山村善徳1400	〃	〃	〃
	尾井ノ内	三好市西祖谷山村尾井ノ内139-2	〃	〃	〃
	吾橋	三好市西祖谷山村下吾橋38	〃	〃	〃
	有瀬	三好市西祖谷山村有瀬493-1	〃	〃	〃
	小祖谷	三好市西祖谷山村下名370	〃	〃	〃
	川崎	三好市池田町川崎浪会31	〃	〃	〃
	出合	三好市池田町大和15	〃	〃	〃
徳島県 県土整備部	寺野	三好市山城町寺野字北ノ後575	1mm転倒ます型 自記雨量計	西部総合県民局 (三好)	砂防・気候防災課
	大野	三好市山城町大野字上大野319	〃	〃	〃
	国政	三好市山城町国政字黒岩962	〃	〃	〃
	栗山	三好市山城町栗山よそう口	〃	〃	〃
	葛籠	三好郡東みよし町東山字葛籠	〃	〃	〃
	井の久保	三好市池田町白地字井ノ久保	〃	〃	〃
	馬路	三好市池田町馬路	〃	〃	〃
	松尾	三好市池田町松尾字下蔭33	〃	〃	〃
	太刀野山東	三好市三野町太刀野山字鎌窪4371	〃	〃	〃
	長田	三好郡東みよし町西庄字長田81	〃	〃	〃

2-7 各防災機関雨量観測

所有者	観測所名	所在地	観測施設の明細		
			型式	管理者	データ所得箇所
徳島県 県土整備部	上吹	三好市井川町井内東字瀧ノ内5371	1mm転倒ます型 自記雨量計	西部総合県民局 (三好)	砂防・気 候防災課
	大久保	三好市井川町大久保	〃	〃	〃
	野呂内	三好市池田町白地ノロウチ	〃	〃	〃
	水の丸	三好郡東みよし町中庄 2970-5-5	〃	〃	〃
	川原柴	美馬市脇町字川原柴269-2	〃	西部総合県民局 (美馬)	〃
	黒北	美馬市脇町字東赤谷名15 4-2	〃	〃	〃
	切久保	美馬市美馬町字入倉657	〃	〃	〃
	池ノ浦	美馬市美馬町字池ノ浦57 -3	〃	〃	〃
	三谷	美馬市穴吹町三島字三谷 369	〃	〃	〃
	穴吹市ノ 下	美馬市穴吹町穴吹字市ノ 下8-2	〃	〃	〃
	猿飼	美馬市穴吹町口山字猿飼 145-4	〃	〃	〃
	柴内	美馬郡つるぎ町貞光柴内 328-2	〃	〃	〃
	曾我	美馬郡つるぎ町半田字白 石457-2	〃	〃	〃
	川見	美馬郡つるぎ町貞光字川 見28	〃	〃	〃
	半平	美馬市穴吹町古宮字大平 350-4	〃	〃	〃
	貢	美馬市木屋平字貢397-5	〃	〃	〃
	森遠	美馬市木屋平字森遠54-3	〃	〃	〃
	平成荘	美馬市木屋平字太合カケ 445-1	〃	〃	〃

2-7 各防災機関雨量観測

所有者	観測所名	所在地	観測施設の明細		
			型式	管理者	データ所得箇所
徳島県 県土整備部	奥大野	美馬郡つるぎ町一字字奥大野1231-1	1mm転倒ます型 自記雨量計	西部総合県民局 (美馬)	砂防・気 候防災課
	明谷	美馬郡つるぎ町一字字明谷3252-1	〃	〃	〃
	浦池	阿波市土成町浦池字上井221-3	〃	東部県土整備局 (吉野川)	〃
	土柱	阿波市阿波町伊沢字北正広203-2	〃	〃	〃
	山崎南	吉野川市山川町字忌部239-1	〃	〃	〃
	馬見尾	吉野川市山川町字皆瀬475-1	〃	〃	〃
	東山峠	吉野川市美郷字東山峠217-1	〃	〃	〃
	鴨島	吉野川市鴨島町鴨島106-2	〃	〃	〃
	中島田	鳴門市瀬戸町中島田字北田	〃	東部県土整備局 (鳴門)	〃
	粟田	鳴門市北灘町粟田字西傍示	〃	〃	〃
	高島	鳴門市鳴門町高島字北	〃	〃	〃
	大代	鳴門市大津町大代字六反地	〃	〃	〃
	池谷	鳴門市大麻町池谷字長田	〃	〃	〃
	大坂	板野郡板野町大坂	〃	〃	〃
	眉山	徳島市眉山町茂助ヶ原7	〃	東部県土整備局 (徳島)	〃
	入田	徳島市入田町安都真220	〃	〃	〃
	上八万	徳島市上八万町西山52-23	〃	〃	〃
丈六	徳島市丈六町八万免14	〃	〃	〃	

2-7 各防災機関雨量観測

所有者	観測所名	所在地	観測施設の明細		
			型式	管理者	データ所得箇所
徳島県 県土整備部	八多	徳島市八田町字中ノ丸南 15-1	1mm転倒ます型 自記雨量計	東部県土整備局 (徳島)	砂防・気 候防災課
	国府	徳島市国府町西矢野字奥 谷298	〃	〃	〃
	今山	勝浦郡勝浦町沼江字山路 33-2	〃	〃	〃
	府能山	名東郡佐那河内村上字府 能山235	〃	〃	〃
	太郎山	勝浦郡勝浦町大字坂本字 太郎山6-35	〃	〃	〃
	下浦	名西郡石井町浦庄字下浦 600-3	〃	東部県土整備局 (吉野 川)	〃
	石堂	名西郡神山町神領字石堂 192-1	〃	東部県土整備局 (徳島)	〃
	大田井	阿南市大井町〆谷2-4	〃	南部総合県民局 (阿南)	〃
	上大野	阿南市上大野町須賀61-2	〃	〃	〃
	桑野	阿南市桑野町町41番地先	〃	〃	〃
	津乃峰	阿南市津乃峰町新浜33-2 9	〃	〃	〃
	福井	阿南市福井町山下211-2	〃	〃	〃
	椿泊	阿南市椿泊町大瀬井10-2	〃	〃	〃
	坂州	那賀郡那賀町木頭字前田 43-1	〃	南部総合県民局 (那賀)	〃
	府殿	那賀郡那賀町府殿字日浦 43-2	〃	〃	〃
	平野	那賀郡那賀町平野字妙見 前20-1	〃	〃	〃
	久尾	海部郡海陽町久尾字久尾 148-1	〃	南部総合県民局 (美波)	〃
大井	海部郡海陽町大井字宮ノ 前84-2地先	〃	〃	〃	

2-7 各防災機関雨量観測

所有者	観測所名	所在地	観測施設の明細		
			型式	管理者	データ所得箇所
徳島県 県土整備部	浅川	海部郡海陽町浅川川ヨリ 東26-4	1mm転倒ます型 自記雨量計	南部総合県民局 (美波)	砂防・気 候防災課
	赤松	海部郡美波町赤松字阿地 屋277-1	〃	〃	〃
	西由岐	海部郡美波町西由岐字西76	〃	〃	〃
	明神	海部郡美波町阿部カシガ フチ592-4	〃	〃	〃
	美波庁舎	海部郡美波町奥河内弁財 天17-1	0.5mm転倒ます型隔測自記 雨量計, テレメーター	〃	河川整備 課
	月輪	海部郡美波町西河内大 久保	〃	〃	〃
	牟岐	海部郡海陽町中村字本 村47-2	〃	〃	〃
	寒ヶ瀬	海部郡海陽町平井字寒ヶ 瀬115	〃	〃	〃
	神野	海部郡海陽町神野字七川 1-1	〃	〃	〃
	奥浦	海部郡海陽町奥浦字鹿ヶ 谷3-1	〃	〃	〃
	宍喰	海部郡海陽町大字宍喰浦 中角1-1	〃	〃	〃
	小谷	海部郡海陽町小谷字落合 106	1mm転倒ます型 自記雨量計	南部総合県民局 (阿南)	南部総合県民局 (阿南)
	吉野川庁舎	吉野川市川島町大字宮島 字中須	0.5mm転倒ます型隔測自記 雨量計, テレメーター	東部県土整備局 (吉野川)	河川整備 課
	平	吉野川市美郷字張410-7	〃	〃	〃
	野田原	阿波市市場町日開谷字野 田原	〃	〃	〃
	七条	板野郡上板町西分字溝尻 8-3地先	〃	〃	〃
	宮川内	阿波市土成町宮川内平間	〃	〃	〃
	上畑	阿波市土成町宮川内字上 畑75-16	〃	〃	〃
美馬庁舎	美馬市脇町大字猪尻建神 社下南	〃	西部総合県民局 (美馬)	〃	

2-7 各防災機関雨量観測

所有者	観測所名	所在地	観測施設の明細		
			型式	管理者	データ所得箇所
徳島県 県土整備部	三好庁舎	三好市池田町字マチ2415	0.5mm転倒ます型隔測自記 雨量計, テレメーター	西部総合県民局 (三好)	河川整備 課
	加茂	三好郡東みよし町加茂 1621-3地先	〃	〃	〃
	徳島庁舎	徳島市南末広町6-36	〃	東部県土整備局 (徳島)	〃
	正法寺	板野郡藍住町奥野東中須 125地先	〃	〃	〃
	広野	名西郡神山町阿野字広野 154-1	〃	〃	〃
	寄井	名西郡神山町神領字川北 2-1	〃	〃	〃
	宮前	名東郡佐那河内村上字中 辺74-1	〃	〃	〃
	法花	徳島市八万町式丈5-1	〃	〃	〃
	立江	小松島市立江町清水189- 1	〃	〃	〃
	落合	勝浦郡上勝町落合	〃	〃	〃
	正木	勝浦郡上勝町正木字藤の 内18-2	〃	〃	〃
	雄中面	勝浦郡上勝町大字生実字 百合出尾	〃	〃	〃
	殿川内	勝浦郡上勝町殿川内	〃	〃	〃
	横瀬	勝浦郡勝浦町大字久国鴻 畑地	〃	〃	〃
	八重地	勝浦郡上勝町大字旭字西 中29-2	〃	〃	〃
	鳴門総合 S C	鳴門市撫養町立岩字七枚 128	〃	〃	〃
	大谷川	板野郡松茂町中喜来字中 瀬堤外15-9	〃	〃	〃
阿南庁舎	阿南市富岡町あ王谷46	〃	南部総合県民局 (阿南)	〃	

2-7 各防災機関雨量観測

所有者	観測所名	所在地	観測施設の明細		
			型式	管理者	データ所得箇所
徳島県 県土整備部	新野	阿南市新野町秋山350-5	0.5mm転倒ます型隔測自記雨量計, テレメーター	南部総合県民局 (阿南)	河川整備課
	福井ダム	阿南市福井町鉦打	〃	〃	〃
	加茂谷	阿南市加茂町野上22-6	〃	長安ロダム管理事務所	〃
	那賀庁舎	那賀郡那賀町吉野弥ハガ へ64-1	〃	南部総合県民局 (那賀)	〃
徳島県 企業局	川口	那賀郡那賀町吉野イヤ谷 72-1	1.0mm転倒ます型雨量計, テレメーター	総合管理推進センター 川口庁舎	総合管理推進センター 川口庁舎
	明神ダム	那賀郡那賀町深森アシ谷 31-4	1.0mm転倒ます型自記雨量計, テレメーター	〃	〃
	請ノ谷	那賀郡那賀町請ノ谷堂平間 34-2	〃	〃	〃
	坂州 発電所	那賀郡那賀町大字坂州字 高山平106-1	1.0mm転倒ます型雨量計, テレメーター	〃	〃
	花瀬	那賀郡那賀町花瀬字花瀬 84	1.0mm転倒ます型自記雨量計, テレメーター	〃	〃
	棚野	勝浦郡勝浦町棚野	〃	総合管理推進センター	総合管理推進センター
	立川ダム	勝浦郡勝浦町棚野	〃	〃	〃
徳島県立農 林水産総合 技術支援セ ンター	農業研究所	名西郡石井町石井1660	試験研究調査用農業気象総合記録装置(雨量、気温、地熱、日射量、風速、湿度)	農産園芸研究課	農産園芸研究課
	果樹研究所	板野郡上板町神宅祝谷	〃	〃	〃

2-7 各防災機関雨量観測

所有者	観測所名	所在地	観測施設の明細		
			型式	管理者	データ所得箇所
四国旅客鉄道株式会社	板野	板野郡板野町大字大寺字泉口	警報機付雨量計	徳島保線区	徳島保線区
	池谷	鳴門市大麻町池谷字柳ノ本	〃	〃	〃
	徳島	徳島市徳島町城ノ内1-31	〃	〃	〃
	鴨島	吉野川市鴨島町鴨島	〃	池田保線駐在	池田保線駐在
	山瀬	吉野川市山川町字西久保	〃	〃	〃
	穴吹	美馬市穴吹町穴吹字戒	〃	〃	〃
	半田	美馬郡つるぎ町半田字中藪	〃	〃	〃
	阿南	阿南市富岡町今福寺	〃	徳島保線区	徳島保線区
	由岐	海部郡美波町西の地字東地	〃	〃	〃
	日和佐	海部郡美波町奥河内字弁才天	〃	〃	〃
	牟岐	海部郡牟岐町大字中村字本村	〃	〃	〃
	坪尻	三好市池田町西山立谷	〃	池田保線駐在	池田保線駐在
	池田	三好市池田町サラダ	〃	〃	〃
	川口	三好市山城町大川持	〃	〃	〃
大歩危	三好市西祖谷山村徳善	〃	〃	〃	
阿佐海岸鉄道株式会社	阿佐海岸鉄道穴喰駅（雨）	海部郡海陽町穴喰浦字正梶22-1	警報機付風速・雨量監視装置	施設課	運転指令

2-7 各防災機関雨量観測

所有者	観測所名	所在地	観測施設の明細			
			型式	管理者	データ所得箇所	
四国電力株式会社	徳島支店	名頃ダム気象観測所	三好市東祖谷菅生620-4	警報機付0.5mm転倒ます型隔測自記雨量計	名頃ダム	名頃ダム
		若宮谷ダム気象観測所	三好市西祖谷山村一字220-1	1.0mm転倒ます型隔測雨量計	三縄ダム	三縄ダム
		三縄ダム気象観測所	三好市池田町松尾大申43-1	警報機付1.0mm転倒ます型隔測雨量計	〃	〃
		伊予川ダム気象観測所	三好市山城町政友大人46	1.0mm転倒ます型隔測雨量計	〃	〃
		松尾川ダム気象観測所	三好市西祖谷山村小祖谷428	〃	〃	〃
		祖谷発電所気象観測所	三好市東祖谷若林242-2	〃	〃	〃
		川成気象観測所	那賀郡那賀町川成シンジヨノ向8	1.0mm転倒ます型隔測自記雨量計	大美谷ダム	大美谷ダム
		大美谷ダム気象観測所	那賀郡那賀町当山字滝下ノ口36	〃	〃	〃
		出羽気象観測所	那賀郡那賀町出羽字奥山6-2	〃	〃	〃
		小見野々ダム気象観測所	那賀郡那賀町木頭助字小見野々157-1	〃	小見野々ダム	小見野々ダム
		北川気象観測所	那賀郡那賀町木頭北川字拝ノ久下22	〃	〃	〃
		日早気象観測所	那賀郡那賀町木頭折字字井ノ内41-3	〃	〃	〃
	海川気象観測所	那賀郡那賀町海川字西俣21-2	〃	〃	〃	
明星電気株式会社	藍住町総合文化ホール	板野郡藍住町奥野字矢上前32-1	小型気象観測装置による超高密度気象観測システムPOTEKA	明星電気株式会社	クラウドサーバー (ウェブでのデータ閲覧)	

2 - 7 各防災機関雨量観測

所有者	観測所名	所在地	観測施設の明細		
			型式	管理者	データ所得箇所
徳島市	中央浄化センター	徳島市南昭和町3丁目	自記雨量計 (1日巻)	中央浄化センター	中央浄化センター
鳴門市	鳴門市消防本部	鳴門市撫養町南浜字東浜170	転倒ます型パルス方式	鳴門市消防本部	鳴門市消防本部
小松島市	小松島市消防本部	小松島市横須町1-1	〃	小松島市消防本部	小松島市消防本部
阿南市	阿南市消防本部	阿南市辰己町1-33	転倒ます型雨量計	阿南市消防本部	阿南市消防本部
	古庄	阿南市羽ノ浦町岩脇姥ヶ原30-4	〃	阿南市	阿南市
	深瀬岡崎	阿南市深瀬町大畝町36-1	〃	〃	〃
	福井中分(4)	阿南市福井町鉦打47	〃	〃	〃
吉野川市	吉野川市役所	吉野川市鴨島町鴨島115-1	0.5mm転倒ます型隔測自記雨量計	吉野川市	吉野川市役所
阿波市	阿波市役所	阿波市東原173	長期巻自記雨量計 113-R-56	阿波市	阿波町市役所
	土成町支所	阿波市土成丸山1-1	ロール型紙長期巻記録計 LD-1型	〃	土成支所
	土成町支所	阿波市土成丸山1-1	ロール型紙長期巻記録計 LD-1型	〃	土成支所

2-7 各防災機関雨量観測

所有者	観測所名	所在地	観測施設の明細		
			型式	管理者	データ所得箇所
勝浦町	勝浦町農業センター	勝浦郡勝浦町久国	転倒ます型雨量計	勝浦町	勝浦町役場
佐那河内村	佐那河内村役場	名東郡佐那河内村中上字辺74-1	ロール紙型長期巻記録計LD-1型	佐那河内村	佐那河内村役場
牟岐町	牟岐町役場	海部郡牟岐町中村本村7-4	〃	牟岐町	牟岐町役場
美波町	由岐支所	海部郡美波町西の地字西地50-1	0.5mm転倒ます型隔測自記雨量計	美波町	由岐支所
	美波町役場	海部郡美波町奥河内字本村18-1	転倒ます型雨量計	〃	美波町役場
	消防団日和佐第5分団詰所	海部郡美波町赤松字野田139	転倒ます型雨量計	美波町	美波町役場
海陽町	大里	海部郡海陽町大里	転倒ます型雨量計	海陽町	海南庁舎
	檜木屋集会所	海陽町小川字下檜木屋57	〃	〃	海陽町役場
	消防団川上第4分団屯所	海陽町小川字小川15-4	〃	〃	〃
	大内生活改善センター	海陽町相川字上大内31	〃	〃	〃
	消防団川上第3分団屯所	海陽町相川字岡本192-2	〃	〃	〃
	小谷西集会所	海陽町小谷字小野39-1	〃	〃	〃
つるぎ町	半田支所	美馬郡つるぎ町半田木ノ内136-1	自記電設計数器	つるぎ町	半田支所
	つるぎ町本庁	美馬郡つるぎ町貞光東浦1-3	転倒ます型隔測自記雨量計	〃	貞光本庁
	〃	〃	1.0mm転倒ます型隔測自記雨量計	〃	〃
	一字支所	美馬郡つるぎ町一字赤松541-2	転倒ます型自記雨量計	〃	一字支所
東みよし町	増川小学校	三好郡東みよし町東山増川267	転倒ます型雨量計(RT-5型)	三好庁舎	三好庁舎

2 - 7 各防災機関雨量観測

所有者	観測所名	所在地	観測施設の明細		
			型式	管理者	データ所得箇所
美馬市 消防本部	消防署	美馬市脇町	転倒ます型雨量 計発信器	美馬市 消防本部	美馬市 消防本部
那賀町消防 本部	那賀町消 防本部	那賀郡那賀町百合字石橋 250番地	気象観測装置	那賀町消 防本部	那賀町消 防署通信 室
名西 消防組合	名西消防組合 石井消防署	名西郡石井町高川原高川 原66-8	0.5mm転倒ます型隔測自記 雨量計	名西消防 組合	石 井 消防署
	名西消防組合 神山消防署	名西郡神山町神領字本野 間97	0.5mm転倒ます型隔測自記 雨量計	〃	神 山 消防署
海部 消防組合	海部消防組合 牟岐出張所	海部郡牟岐町川長新光寺 98-1	転倒ます型雨量計 (RT-5型)	海部 消防組合	海部 消防組合
板野東部 消防組合	板野東部 消防組合	板野郡北島町北村字大開 1 1 - 1	総合気象観測装 置	板野東部 消防本部	板野東部 消防本部
板野西部 消防組合	板野西部 消防組合	板野郡板野町羅漢字前田 35	0.5mm転倒ます型隔測自記 雨量計	板野西部 消防本部	板野西部 消防本部
徳島中央広 域連合	消防本部	吉野川市鴨島町上下島21 -1	気象情報収集装 置	徳島中央 広域連合 消防本部	消防本部 通信指令 室
美馬西部 消防組合	天神	美馬市美馬町天神119	〃	美馬西部 消防本部	美馬西部 消防本部
みよし広域 連合	みよし広域連合 消防本部	三好郡東みよし町足代 345-1	気象観測装置	みよし広域連合 消防本部	みよし広域連合 消防本部

2-8 徳島県震度情報ネットワークシステムの構成

市町村名	徳島県	気象庁	防災科学	◎設置場所	
	計測震度計	計測震度計	技術研究所 強震計		
徳島市	◎			徳島市新蔵町1-8-8	徳島市消防局
鳴門市		◎		鳴門市撫養町南浜字東浜1-7-0	鳴門市役所
小松島市	◎			小松島市横須町1-1	小松島市役所
阿南市		◎		阿南市富岡町小山1-8-3	富岡西高等学校
〃	◎			阿南市那賀川町苅屋3-2-3	阿南市那賀川支所
〃	◎			阿南市羽ノ浦町中庄なかれ1-6-3	阿南市羽ノ浦支所
吉野川市		◎		吉野川市鴨島町鴨島1-1-5	吉野川市役所
〃	◎			吉野川市川島町2-4-2-1-1	吉野川市川島庁舎
〃	◎			吉野川市山川町翁喜台5-6番地2	吉野川市消防会館
〃	◎			吉野川市美郷字中筋1-9-4番地1	吉野川市ふるさとセンター
阿波市	◎			阿波市阿波町東原1-7-3	阿波市阿波支所
〃	◎			阿波市吉野町西条字大西6-0-1	阿波市吉野支所
〃	◎			阿波市土成町土成字丸山1-1	阿波市土成支所
〃			◎	阿波市市場町市場字上野段3-8-5-1	阿波市市場コミュニティセンター
美馬市	◎			美馬市穴吹町穴吹字九反地5	美馬市役所
〃		◎		美馬市脇町大字猪尻字西分1-1-6-1	美馬市地域交流センター
〃	◎			美馬市美馬町字天神1-2-1	美馬町市民サービスセンター
〃			◎	美馬市木屋平字川井1-7-1-2	木屋平村中学校
三好市	◎			三好市三野町芝生1-0-3-6-1	三野老人福祉センター
〃			◎	三好市池田町マチ2-8-6-1-1	三好立池田中学校
〃	◎			三好市山城町大川持5-1-8-9	三好市山城総合支所
〃	◎			三好市井川町辻7-3	三好市井川総合支所
〃			◎	三好市東祖谷下瀬1-2-1	東祖谷中学校
〃	◎			三好市西祖谷山村一字3-4-3-2	三好市西祖谷総合支所
勝浦町	◎			勝浦郡勝浦町大字久国字久保田3	勝浦町役場
上勝町			◎	勝浦郡上勝町大字旭字蔭7-2	旭農林公園
佐那河内村	◎			名東郡佐那河内村下字中辺7-1-1	佐那河内村役場
石井町	◎			名西郡石井町高川原字高川原1-2-5-1	石井中学校用地内
神山町	◎			名西郡神山町神領字本野間1-0-0	神山町役場
那賀町	◎			那賀郡那賀町和食郷字南川1-0-4-1	那賀町役場
〃	◎			那賀郡那賀町延野字王子原3-1-1	那賀町相生健康センター
〃	◎			那賀郡那賀町小浜1-5-1	那賀町上那賀支所
〃	◎			那賀郡那賀町木頭字前田4-3-1	木沢総合防災センター
〃			◎	那賀郡那賀町木頭和無田字ソ子2-4	那賀町木頭体育館
牟岐町			◎	海部郡牟岐町大字中村字本村1-0-5-7	牟岐小学校
美波町			◎	海部郡美波町西の地字西地5-0-1	美波町由岐支所
〃	◎			海部郡美波町奥河内字本村2-1	美波町役場

2-8 徳島県震度情報ネットワークシステムの構成

市町村名	徳島県	気象庁	防災科学	◎設置場所	
	計測震度計	計測震度計	技術研究所 強震計		
海陽町	◎			海部郡海陽町大里字上中須128	海陽町役場
〃	◎			海部郡海陽町奥浦字新町44	海陽町海部庁舎
〃	◎			海部郡海陽町穴喰浦字穴喰362	海陽町穴喰町民センター
松茂町	◎			板野郡松茂町広島字東裏30	松茂町役場
北島町	◎			板野郡北島町中村字上地23-1	北島町役場
藍住町	◎			板野郡藍住町奥野字矢上前52-1	藍住町役場
板野町	◎			板野郡板野町大寺亀山西169-5	板野町民センター
上板町	◎			板野郡上板町七條字経塚42	上板町役場
つるぎ町			◎	美馬郡つるぎ町貞光字宮下61	つるぎ町就業構造改善センター
〃	◎			美馬郡つるぎ町半田字木の内136-1	つるぎ町役場半田支所
〃	◎			美馬郡つるぎ町一字字赤松541-2	つるぎ町役場一字支所
東みよし町	◎			三好郡東みよし町昼間3673-1	東みよし町三好庁舎
〃	◎			三好郡東みよし町加茂3360	東みよし町役場
	37	4	9	計50箇所	

2-9 徳島県と徳島地方気象台との火災気象通報に関する協定

徳島県（以下、「甲」という。）及び徳島地方気象台（以下、「乙」という。）は、消防法第 22 条第 1 項の規定に基づく、火災気象通報の取扱いについて、次のとおり協定を締結する。

なお、本協定の締結に伴い、平成 2 年 6 月 15 日付けで甲と乙との間で締結した「火災気象通報についての協定」は廃止する。

1 通報区域

おおむね市町村を単位とする「二次細分区域」単位での通報とする。

2 通報基準

乙が定めた「乾燥注意報」及び「強風注意報」の基準と同一とする。ただし、通報基準に該当する場合であっても、降雨、降雪時には火災気象通報として通報しないことがある。

3 通報時刻及び内容

乙が毎日午前 5 時頃に、翌日午前 9 時までの気象状況の概要を気象概況として甲に通報する。この際、火災気象通報の通報基準に該当すると予想される場合は、これをもって火災気象通報とし、注意すべき事項を付加する。

また、乙が直前の通報内容と異なる「乾燥注意報」又は「強風注意報」を発表した場合は、その発表をもって火災気象通報に代えることとする。

4 担当窓口

甲 徳島県危機管理部消防保安課 電話番号 088-621-2284
乙 徳島地方気象台観測予報管理官 電話番号 088-622-3857

5 協定の変更

この協定を変更する必要があるときは、その都度、甲及び乙が協議してこれを定める。

6 その他

この協定を証するため、本書を 2 通作成し、甲乙それぞれ記名押印の上、各自 1 通を保管する。

附則

この協定は、令和 2 年 3 月 6 日から実施する。

令和 2 年 3 月 6 日

甲 徳島県
徳島県知事 飯泉 嘉門

乙 徳島地方気象台
台長 明田川 保

2-10 徳島県と徳島地方気象台間の防災情報交換に関する協定

徳島県（以下「甲」という。）と徳島地方気象台（以下「乙」という。）とは、徳島県内における防災対策に係る事務に関し、相互に密接な連携を図るため、警報・注意報並びに気象及び地震に関する観測資料等（以下「情報」という。）の相互交換について、次のとおり協定を締結する。

（目的）

第1条 この協定は、乙が発表する情報を甲に迅速に提供し、さらに、甲及び乙が保有する情報を相互交換することにより、気象等の状況を迅速かつ的確に把握し、災害予防、災害応急対策及び災害復旧等に寄与することを目的とする。

（装置等の設置）

第2条 甲は、乙が所有する庁舎内に、オンラインによる情報交換のために必要な装置（以下「通信装置」という。）を設置する。

（費用の負担）

第3条 通信装置の設置、運用及び維持管理費に要する経費は、甲が負担するものとする。

（設置場所の使用等）

第4条 乙は、通信装置の設置場所を甲に無償で使用させるものとする。

2 甲は、通信装置の設置に先立ち乙の所管する財産の使用許可を得なければならない。

（設置場所の変更）

第5条 甲及び乙は、前条第1項の設置場所を変更しようとするときは、あらかじめ協議するものとする。

2 前項による設置場所の変更に必要な費用は、甲の負担とする。

（点検及び管理）

第6条 甲は、通信装置を安全かつ確実に作動させるために、定期点検及び修理等を行うものとする。

2 前項の定期点検及び修理等の作業を実施するに当たり、乙は、甲の作業に便宜を図るものとする。

（情報交換の手段及び内容並びに警報事項の取扱い）

第7条 甲及び乙は、それぞれ保有する計算機システムを専用線により接続し、甲は雨量、河川水位及び震度に関する情報を、乙は警報等の防災情報（以下「警報事項等」という。）をオンラインにより提供する。

2 甲及び乙は、前項に記載されたシステムによる警報事項等の伝達をもって、気象業務法第15条第1項、第15条の2第1項、水防法第10条及び消防法第22条

第1項に基づく法定通知事項の通知として取り扱うものとする。

(細目事項)

第8条 情報の提供及び交換に関する必要な細目事項については、別に定めるものとする。

(有効期間)

第9条 この協定の有効期間は、平成28年3月31日から平成29年3月31日までとする。ただし、期間満了の日の1か月前までに甲又は乙から何ら意思表示がない場合は、この協定は更に1年間延長されたものとみなし、以後もこの例によるものとする。

(その他)

第10条 この協定に関し、疑義又は定めのない事項が生じた場合は、その都度、甲乙の協議の上定めるものとする。

第11条 この協定の締結を証するため、本協定書2通を作成し、甲乙押印の上、各自その1通を所持するものとする。

(附則)

本協定の締結に伴い、平成9年3月31日甲乙両者の間で締結した「徳島県と徳島地方気象台間の防災情報交換に関する協定」は廃止する。

平成28年3月31日

甲 徳島県
徳島県知事 飯 泉 嘉 門

乙 徳島地方気象台
徳島地方気象台長 間 宮 嘉 久

2 - 1 1 災害時自然現象調査に関する覚書

徳島地方気象台（以下「甲」という。）と徳島県（以下「乙」という。）とは暴風・大雨・大雪・洪水・高潮・地震・津波その他による災害状況報告等にかかる当該自然現象調査に関する事項について、次のとおり覚書を交換する。

（災害対策本部設置等の通報）

1 乙は、甲に対し、速やかに次の事項について通報する。

- (1) 徳島県水防本部又は徳島県災害対策本部が設置されたときは、その設置日時。ただし、徳島県水防本部の設置については、徳島県土木部河川課から通報する。
- (2) 徳島県内の市町村に対し、災害救助法が発動されたときは、その発動日時及び市町村名。

（調査報告書作成に関する事務の取扱い）

2 甲の行う災害時自然現象調査報告書（以下「調査報告書」という。）作成に関する事務は、次のとおり取扱う。

- (1) 甲は、調査報告書を作成することが決定したときは、直ちに乙に対してこの旨を連絡するとともに、乙の収集した気象資料の提供を依頼する。
- (2) 乙は、調査報告書に必要な気象資料を直ちに甲に提供する。
- (3) 甲は、当該調査報告書を災害時速報として災害発生後1週間以内に作成し、乙に送付する。

（激甚災害に関する調査事務の取扱い）

3 乙において、激甚災害時の自然現象に関する調査が必要なときの事務は、次のとおり取扱う。

- (1) 乙は、災害発生の場所、日時、被害状況等必要事項及び観測成果をとりまとめた資料を甲に提供し、調査を依頼する。
- (2) 甲は、自ら収集した資料及び乙から提供を受けた資料により、当該現象に関する調査を行い、その成果を乙に回答する。この場合、甲の行う調査事項は調査報告書の災害時速報に準ずるものとする。

（気象資料の相互交換）

4 甲及び乙は、それぞれが管理する施設における観測成果等を取りまとめた月報等の気象資料を次のとおり相互交換する。

- (1) 甲は、自ら作成した徳島県気象月報及び徳島県気象年報を関係各課に送付する。
- (2) 乙は、気象業務法第6条第4項の規定により、自らの施設による観測成果を甲に提供する。

（事務の担任、細目的事項）

5 前項の取決めに関する事務は、甲にあつては防災業務課、乙にあつては消防防災課において行う。この場合の実施に関し、必要な細目的事項は、甲及び乙が協議して定める。

（内容の変更）

6 この覚書に定められた事項を変更する必要がある場合は、甲乙協議して決める。

附 則

1. この覚書は、昭和60年6月15日から効力を生ずる。この覚書の交換に伴い、「気象災害調査に関する覚書（昭和50年10月1日交換）は、同日をもってその効力を失う。
2. この覚書は、2通作成し、甲乙1通を保有する。

昭和60年6月15日

甲 徳島地方気象台
台 長 長久昌弘

乙 徳島県
徳島県知事 三木申三

2 - 1 2 津波警戒の広報文例

津波に対する心得

一般向け

- 1 強い地震（震度4程度以上）を感じたとき又は弱い地震であっても長い時間ゆっくりとした揺れを感じたときは、直ちに海浜から離れ、急いで安全な場所に避難する。
- 2 地震を感じなくても、大津波警報、津波警報が発表されたときは、直ちに海浜から離れ、急いで安全な場所に避難する。
- 3 正しい情報をラジオ、テレビ、広報車などを通じて入手する。
- 4 津波注意報でも、海水浴や磯釣りは危険なので、行わない。
- 5 津波は繰り返し襲ってくるので、津波の警報、注意報解除まで気をゆるめない。

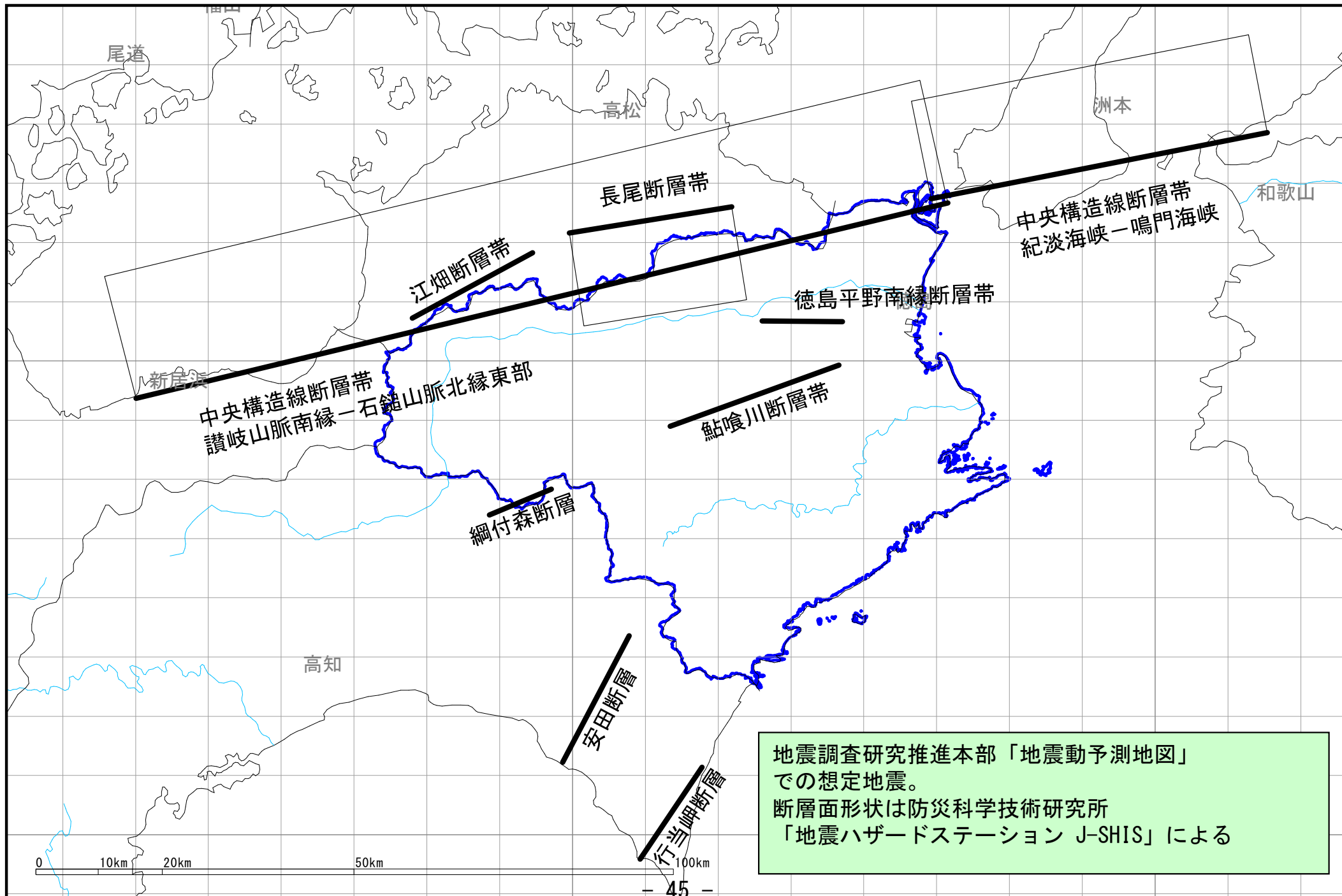
船舶向け

- 1 強い地震（震度4程度以上）を感じたとき又は弱い地震であっても長い時間ゆっくりとした揺れを感じたときは、直ちに港外退避する。【注】
- 2 地震を感じなくても、大津波警報、津波警報、津波注意報が発表されたら、すぐ港外退避する。【注】
- 3 正しい情報をラジオ、テレビ、無線などを通じて入手する。
- 4 港外退避できない小型船は、高い所に引き上げて固縛するなど最善の措置をとる。【注】
- 5 津波は繰り返し襲ってくるので、津波の警報、注意報解除まで気をゆるめない。

【注】

- 港外：水深の深い、広い海域
- 港外退避、小型船の引き上げ等は、時間的余裕がある場合のみ行う。

2-13 徳島県に影響のある活断層



第3 通信施設に関する資料

3-1

総合情報通信ネットワークシステムの回線構成



システムの概要と機能

本県は、讃岐山脈と剣山を中心とした四国山地に囲まれた山地の多い地域です。また、これらの山地から発する河川は深い渓谷を形成するとともに、台風の常襲地帯にも位置していることから、常に災害による危険にさらされています。

徳島県総合情報通信ネットワークシステムは、こうした地域特性を踏まえ、地上系(多重無線系、デジタル総合無線系)システム、衛星系(地域衛星通信系、衛星インターネット系)システム、およびバックアップの有線系(全庁LAN系)システムから構成されており、相互に機能し、また冗長構成が図られることにより高度な信頼性を実現しております。また、音声や映像等を含め全ての情報をIP化しIPネットワーク上で伝送するシステムとなっております。

システムの概要

■地上系(多重無線系)

県庁、支部局、中継局をデジタル多重回線で構成し音声・メール・FAXによる一斉指令伝達、交換機接続による電話・FAX、映像伝送を可能にしています。

■地上系(デジタル総合無線系)

県庁から市町村等に設置する端末局への音声・メール・FAXによる一斉指令伝達、端末局・移動局との間の音声・メール・緊急連絡等の通信を可能にしています。

■衛星系(地域衛星通信系)

県庁局と4局のVSAT局で構成され、県内及び県外の各地球局との電話・FAX・映像伝送を可能にしています。

市町村等のTVRO局は、デジタル映像の受信を可能としています。

■衛星系(衛星インターネット系)

通信事業者が運営する衛星インターネットのインターネット接続機能を活用して、web検索、IP電話/FAXにより、防災関連情報の収集・発信を可能としています。

システムの機能

■一斉指令機能

県庁から各支部局及び端末局に音声・メール・FAXにより一斉指令を行います。さらに気象台からの気象情報は自動的にメールまたはFAXにより一斉指令されます。

■通信統制機能

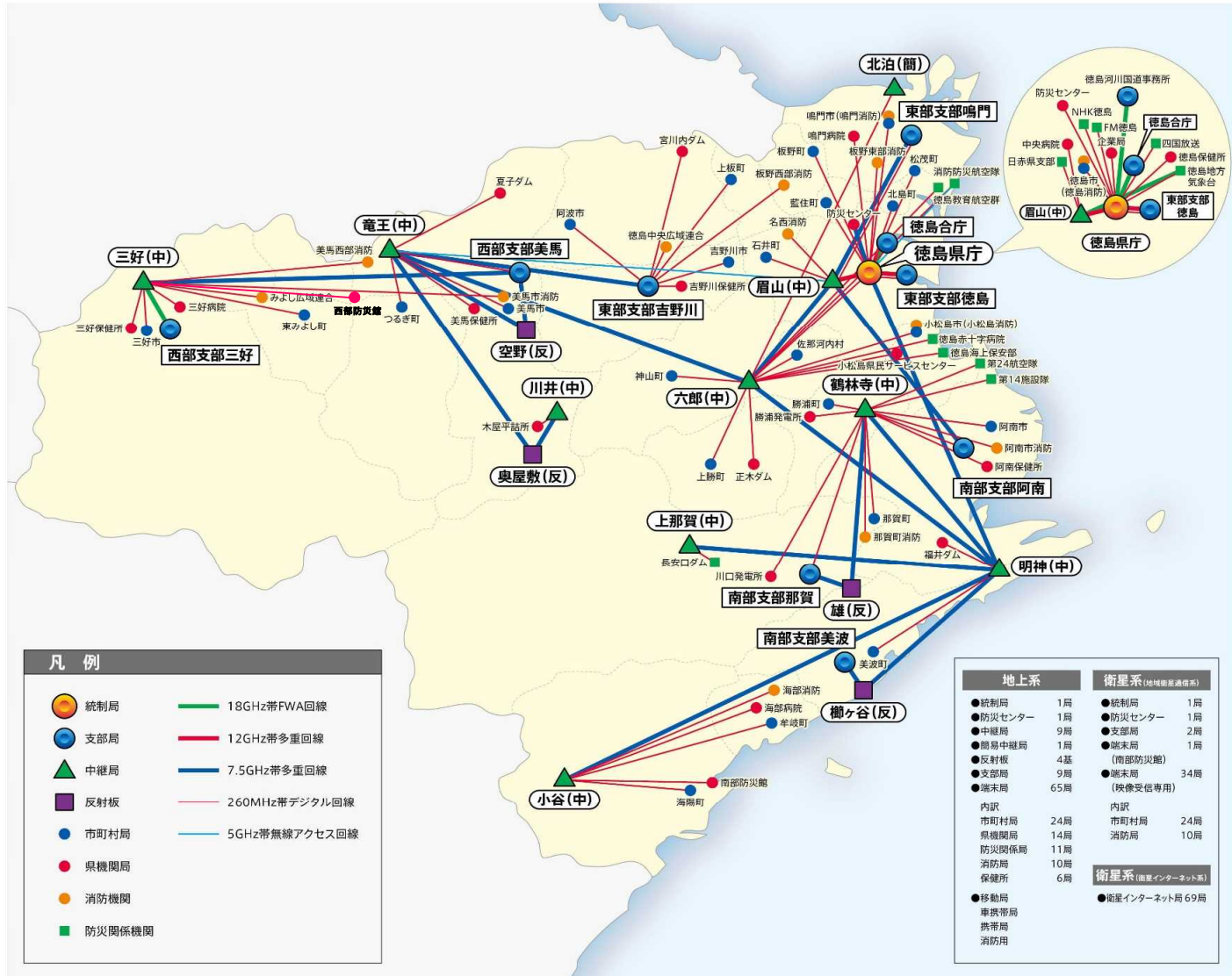
災害発生時には、緊急かつ重要な通信を確保するために、県庁の統制台の操作により一般通信の接続規制(統制)を可能にしています。

■運用管理機能

県庁の運用管理装置により、地上系、衛星系機器、およびネットワーク機器の監視・制御を行い、システム全体の円滑な運用を確保することができます。

■映像送受信機能

県庁・支部局等に設置されるライブカメラの映像及び、ヘリテレ映像、地域衛星通信系による映像、テレビ放送など、映像ソースを選択制御し、大型表示装置、防災関連各室等に表示するとともに、映像及び音声の記録・保存・編集を行うことができます。



徳島県総合情報通信ネットワークシステム用無線局取扱要綱

第1章 総 則

(趣旨)

第1条 徳島県総合情報通信ネットワークシステム用無線局の取扱いに関しては、電波法（昭和25年法律第131号）、電波法施行規則（昭和25年電波監理委員会規則第14号）、無線局運用規則（昭和25年電波監理委員会規則第17号）、電気通信事業法、有線電気通信法、一般財団法人自治体衛星通信機構が定める地域衛星通信ネットワーク契約約款及びそれに基づく契約・規程等、アイピースタージャパン株式会社が定めるIPSTAR衛星ブロードバンド・サービス契約約款及びそれに基づく契約・規定等によるほかこの要綱に定めるところによる。

(無線局の設置)

第2条 徳島県総合情報通信ネットワークシステム用無線局（以下「無線局」という。）の設置場所等一覧は、別表1-1のとおりとする。

- 2 登録電気通信事業者の一般財団法人自治体衛星通信機構が免許人である地球局の設置場所等一覧は別表1-2のとおりとする。
- 3 登録電気通信事業者のアイピースタージャパン株式会社が免許人である地球局の設置場所等一覧は別表1-3のとおりとする。

(統制管理者)

第3条 前条の無線局のうち徳島県庁固定局を統制局とし、統制局に統制管理者を置く。

- 2 統制管理者は、徳島県危機管理環境部長をもって充てる。
- 3 統制管理者は、無線局を統括し、その運用を統制管理する。
- 4 統制管理者は、法令違反運用の防止等、無線局の円滑な運用に努めなければならない。

(使用管理者等)

第4条 無線局に使用管理者及び無線従事者（以下「通信担当者」という。）を置く。

- 2 使用管理者は、別表1-1に掲げる者をもって充てる。
- 3 使用管理者は、無線局の使用を管理する。
- 4 統制局の使用管理者は統制管理者の権限を代行できるものとする。
- 5 通信担当者は、各無線局の使用管理者が選任する。
- 6 通信担当者は、使用管理者の命を受け当該無線局の無線設備の管理及び通信の取扱いに関する事務を処理する。
- 7 一般財団法人自治体衛星通信機構が定める地域衛星通信ネットワーク運用管理規程第6条の「地球局の管理責任者」は本条第2項の者とする。
- 8 同上運用管理規程第7条第2項の「地球局の運用管理に従事する者」は本条第4項の者とする。

(秘密を守る義務等)

第5条 通信担当者は、通信の方法及び機器の状況に注意し、迅速かつ適正な通信状態の確保に努めなければならない。

2 通信担当者その他通信に関係ある者は、通信について秘密の保持に注意しなければならない。

第2章 通信及び運用

(通信の内容)

第6条 通信の内容は、無線局の開設の目的に反するものであってはならない。

(運用時間)

第7条 無線局は、常時運用するものとする。ただし、平常時における移動局の交換取扱いは、午前8時30分から午後6時15分までとする。

(通信の種類)

第8条 通信の種類は、次に掲げるとおりとする。

- 1 非常通信 非常事態が発生したときに行う通信
- 2 至急通信 特に緊急を要するときに行う通信
- 3 一斉通信 各無線局に対して一斉に行う通信
- 4 一般通信 至急通信及び一斉通信以外の通信で平常時に行う通信

(通信の取扱順位)

第9条 統制中の通信の順位は、非常通信、至急通信、一斉通信、一般通信の順とし同一種類の通信は受付の順位により、取り扱わなければならない。

(衛星系デジタル画像の取扱い)

第10条 衛星系によるデジタル画像の伝送及び受信は、次により取り扱うものとする。

- 1 デジタル画像の伝送の申込みを行う場合は、伝送予定日の2週間前までに別記第1号様式のデジタル画像伝送予約申込(完了通知)書2部を統制管理者に提出するものとする。
- 2 統制管理者は、前号の申込みがあった場合は、その内容を審査し、適正であると認められるときは、一般財団法人自治体衛星通信機構にデジタル画像伝送サービスの利用予約を行うものとする。
- 3 統制管理者は、前号の予約を完了したときは、申込者に対し予約内容を記入した第1号のデジタル画像伝送予約申込(完了通知)書1部を返送するものとする。
- 4 前号の予約完了後は、原則として伝送日時の変更は行えないものとする。
- 5 デジタル画像の伝送方法は次により行うものとする。
 - ア テレビカメラの映像を直接伝送すること
 - イ 録画された記録媒体を再生伝送すること。

- 6 一般財団法人自治体衛星通信機構から送られる映像番組の視聴及び録画の申込みを行う場合は、別記第2号様式のデジタル画像視聴、録画申込（承諾）書2部（録画の場合は、記録媒体を添付すること。）を統制管理者に提出するものとする。
- 7 統制管理者は、前号の申込みがあった場合は、統制局の運用に支障がないことを確認のうえ申込者に対し前号のデジタル画像視聴、録画申込（承諾）書1部を返送するものとする。

（防災カメラの取扱い）

第11条 防災カメラの運用は、次により取り扱うものとする。

- 1 防災カメラとは、徳島県総合情報通信ネットワークシステムを構成する映像伝送装置として、本県が支部局、中継局に設置する撮像カメラをいい、設置場所一覧は、別表2のとおりとする。
- 2 防災カメラの映像は、徳島県総合情報通信ネットワークシステムの通信回線の運用状態を把握することを目的とするとともに、災害時における防災業務を円滑に遂行することを目的として運用等を行うものである。
- 3 防災カメラにより収集する映像は、前項の運用等の目的を達成するために必要な防災カメラ設置場所周辺の防災業務上把握が必要な映像とする。
- 4 防災カメラの運用は統制管理者が行う。
- 5 統制管理者は、防災カメラの撮像について、災害時等のやむを得ない事情があると認められる場合を除き、特定の民家等を意図的にその対象としてはならず、個人が特定されるべき利用がなされないように十分留意するものとする。
- 6 防災カメラの映像を利用する者は、第2項の防災カメラの運用等の目的の範囲内において、プライバシーの保護に十分注意して、防災カメラの映像を利用するものとする。
- 7 統制管理者は、前項の防災カメラの利用上の心得について、防災カメラの映像を利用する者による適切でないと思われる映像利用の事実を確認した場合には、直ちに、その利用者に対して防災カメラの映像利用の是正を求めることができる。
- 8 前項の他、統制管理者は、防災カメラの映像を利用する者がプライバシーの保護について十分注意することを促すため、防災カメラの利用について必要な措置を取ることができる。
- 9 防災カメラの映像は、防災関係機関等との情報共有を図るため、統制管理者の判断の下、外部提供できるものとする。
- 10 防災カメラについて、これを設置する近隣住民等から苦情等が寄せられた場合は、統制管理者において適切に対応するものとする。
- 11 統制管理者は、第2項の防災カメラの運用等の目的の範囲内において、必要に応じて、防災カメラの映像及び利用状況を記録保存することができる。

（保守運用）

第12条 無線局の保守運用上必要な通信は、原則として非常通信等の妨げにならないときに行わなければならない。

機器を調整するための試験電波発射等についても同様とする。

(電話番号)

第13条 徳島県総合情報通信ネットワークシステムの電話番号は別に定めるものとする。

(通信の統制)

第14条 統制管理者は、非常事態が発生し、又は発生するおそれがあると認めるときは、無線回線の効率的運用を図るため、必要に応じて通信を統制することができる。

- 2 統制管理者は、前項の統制をするときは、統制開始の時刻、解除の予定時刻、その他必要な事項をあらかじめ関係無線局に通知しなければならない。
- 3 統制中における一般通信は、統制台に申し込まなければならない。
- 4 一斉通信は、次の事項を明示し、統制台に申し込まなければならない。

相手局名

申込者氏名

申込者課名

申込者電話番号

一斉通信の内容等

(通信管理者の指示)

第15条 統制管理者は、無線局の利用に関し次の各号の一に該当する事実を認めたときは、直ちに適当な指示をしなければならない。

- 1 みだりに電波を発射して空間を攪乱するとき
- 2 自己の通信を強要し、統制に従わないとき
- 3 機器の調整が不良で、通信が円滑に行われないとき
- 4 法規を逸脱し、また定められた以外の通信を行うとき
- 5 その他通信の統制を害するとき

第3章 管理

(通信担当者の職務)

第16条 通信担当者は、常に無線設備の状態並びに通信の状況等を把握し、無線局の機能が十分に発揮できるよう努めなければならない。

(整備点検)

第17条 使用管理者は、必要に応じて通信担当者に無線設備の整備点検を行わせなければならない。

- 2 通信担当者は、前項の整備点検を行ったときは、その状況を使用管理者に報告しなければならない。

(備付け書類)

第18条 通信担当者は、無線局に必要な書類の整備及び所定の報告等を行わなければならない。

2 前項に掲げる無線局に備付けを必要とする書類は、次のとおりとする。

- (1) 無線局免許状
- (2) 無線検査簿
- (3) 無線局免許申請(変更申請)書副本並びに関係書類、図面等の写し
- (4) 無線局関係届の写し
- (5) 電波法令集
- (6) 無線業務日誌
- (7) 無線従事者選解任届の写し
- (8) その他、関係書類

(事故に対する措置)

第19条 機器の故障、その他事故のため、無線局を運用することができない場合は、使用管理者は、直ちに統制管理者にその旨を連絡して、運用の再開に必要な措置を講じなければならない。

2 使用管理者は、事故が復旧し運用を再開したときは、直ちにその旨を統制管理者に連絡しなければならない。

(無線設備の変更の申出)

第20条 使用管理者は、無線設備の変更、又はその設置場所等を変更する必要がある場合は、直ちにその旨を統制管理者に通知し、具体的処置について協議するものとする。

(通信担当者の変更の報告)

第21条 使用管理者は、通信担当者に変更があったときは、すみやかにその旨を統制管理者に報告しなければならない。

付 則

この要綱は、昭和54年2月6日から施行する。

付 則

この要綱は、平成4年12月24日から施行する。

付 則

この要綱は、平成6年6月1日から施行する。

付 則

この要綱は、平成9年3月7日から施行する。

付 則

この要綱は、平成12年3月28日から施行する。

付 則

この要綱は、平成13年4月1日から施行する。

付 則

この要綱は、平成14年4月1日から施行する。

付 則

この要綱は、平成15年9月1日から施行する。

付 則

この要綱は、平成16年4月1日から施行する。

付 則

この要綱は、平成17年4月1日から施行する。

付 則

この要綱は、平成18年4月1日から施行する。

付 則

この要綱は、平成20年4月1日から施行する。

付 則

この要綱は、平成21年4月1日から施行する。

付 則

この要綱は、平成22年6月16日から施行する。

付 則

この要綱は、平成24年4月1日から施行する。

付 則

この要綱は、平成25年4月1日から施行する。

付 則

この要綱は、平成26年4月1日から施行する。

付 則

この要綱は、平成27年4月1日から施行する。

付 則

この要綱は、平成27年5月1日から施行する。

付 則

この要綱は、平成28年4月1日から施行する。

付 則

この要綱は、平成30年4月1日から施行する。

付 則

この要綱は、令和元年5月1日から施行する。

付 則

この要綱は、令和2年4月1日から施行する。

付 則

この要綱は、令和2年7月18日から施行する。

付 則

この要綱は、令和3年3月1日から施行する。

付 則

この要綱は、令和4年3月31日から施行する。

別表1-1

設置場所等一覧及び使用管理者名簿

	種 別	識 別 信 号	設 置 場 所	所 属	使 用 管 理 者
1	統 制 局	ぼうさいとくしまほんぶ	徳島市万代町1丁目1番地	徳島県庁	とくしまゼロ作戦課長
2	中 継 局	〃 びざん	徳島市眉山町茂助ヶ原7		〃
3	〃	〃 みよし	三好市池田町佐馬路馬場816-4		〃
4	〃	〃 りゅうおう	美馬市美馬町字入倉813番地の46		〃
5	〃	〃 かわい	美馬市木屋平字大北402-1		〃
6	〃	〃 きたどまり	鳴門市瀬戸町北泊529-1		〃
7	〃	〃 みょうじん	海部郡美波町阿部カシガフチ592-4		〃
8	〃	〃 かくりんじ	勝浦郡勝浦町大字生名字鷲ヶ尾14		〃
9	〃	〃 かみなか	那賀郡那賀町拝宮字徳ヶ谷77-2		〃
10	〃	〃 こたに	海部郡海陽町相川字笹無谷58-2		〃
11	〃	〃 ろくろう	勝浦郡勝浦町大字坂本字蜂ヶ尻37-13		〃
1	支 部 局	〃 とうぶしぶとくしま	徳島市南末広町37-13	東部県土整備局徳島庁舎	東部県土整備局長
2	〃	〃 とうぶしぶなると	鳴門市撫養町立岩七枚19-1	鳴門合同庁舎	東部県土整備局副局長
3	〃	〃 とうぶしぶよしのがわ	吉野川市川島町宮島字南中須736-1	吉野川合同庁舎	東部県土整備局副局長
4	〃	〃 せいぶしぶみま	美馬市脇町大字猪尻字建神社下南73	西部総合県民局美馬庁舎	西部総合県民局長
5	〃	〃 せいぶしぶみよし	三好市池田町マチ2415	西部総合県民局三好庁舎	西部総合県民局長
6	〃	〃 なんぶしぶあなん	阿南市富岡町あ王谷46	南部総合県民局阿南庁舎	南部総合県民局長
7	〃	〃 なんぶしぶみなみ	海部郡美波町奥河内字弁財天17-1	南部総合県民局美波庁舎	南部総合県民局長
8	〃	〃 なんぶしぶなか	那賀郡那賀町吉野字弥八かへ64-1	南部総合県民局那賀庁舎	南部総合県民局長
9	(準)支 部 局	〃 とくしまごうちょう	徳島市新蔵町1丁目35	徳島合同庁舎	東部農林水産局長
10	〃	〃 せんたーとくしま	板野郡北島町鯛浜字大西165	防災センター	とくしまゼロ作戦課長

【アナログ無線】

識別信号 (眉山移動系)	所 属	常置場所	使用管理者
ぼうさいとくしま 300, 302~309	徳島県庁	徳島市万代町1丁目1番地	とくしまゼロ作戦課長
ぼうさいとくしま 301	南部防災館	海部郡海陽町浅川字西福良43	南部総合県民局地域創生防災部長
ぼうさいとくしま 700	徳島赤十字病院	小松島市小松島町字井利ノ口103	徳島赤十字病院長
ぼうさいとくしま 212, 215	海上自衛隊徳島教育航空群	板野郡松茂町住吉字住吉開拓38	海上自衛隊徳島教育航空群司令
ぼうさいとくしま 213, 214	海上自衛隊第24航空隊	小松島市和田島町字洲端4-3	海上自衛隊第24航空隊運用司令
ぼうさいとくしまこうくうたい 400, 401, 413, 414, 417	消防防災航空隊事務所	板野郡松茂町笹木野豊久字朝日野15-2	とくしまゼロ作戦課長
(全県移動系)			
ぼうさいとくしま 10~15, 17, 20~24, 30~39, 48, 68, 72, 75, 78, 89, 93, 95~97, 118, 123, 124, 204~208,	徳島県庁	徳島市万代町1丁目1番地	とくしまゼロ作戦課長
ぼうさいとくしま 600, 601~604, 609~637	防災センター	板野郡北島町鯛浜字大西165	とくしまゼロ作戦課長
ぼうさいとくしま 139, 605, 606	南部総合県民局地域創生防災部美波庁舎	海部郡美波町奥河内字弁財天17	南部総合県民局地域創生防災部長
ぼうさいとくしま 201	南部防災館	海部郡海陽町浅川字西福良43	南部総合県民局地域創生防災部長
ぼうさいとくしま 135, 136	南部総合県民局県土整備部美波庁舎	海部郡美波町奥河内字弁財天17	南部総合県民局県土整備部長
ぼうさいとくしま 607, 608	西部総合県民局地域創生観光部美馬庁舎	美馬市脇町大字猪尻字建神社下南73	西部総合県民局地域創生観光部長
ぼうさいとくしま 45, 46, 153, 154	西部総合県民局県土整備部三好庁舎	三好市池田町マチ2415	西部総合県民局県土整備部長
ぼうさいとくしま 42, 44	西部総合県民局県土整備部西祖谷詰所	三好市西祖谷山村一字280-6	西部総合県民局県土整備部長
ぼうさいとくしま 57, 58, 156	西部総合県民局県土整備部美馬庁舎	美馬市脇町大字猪尻字建神社下南73	西部総合県民局県土整備部長
ぼうさいとくしま 55	西部総合県民局県土整備部木屋平詰所	美馬市木屋平字川井161	西部総合県民局県土整備部長
ぼうさいとくしま 56	西部総合県民局県土整備部一字詰所	美馬郡つるぎ町一字字蔭475-9	西部総合県民局県土整備部長
ぼうさいとくしまこうくうたい 1~4, 410, 411, 415, 416	消防防災航空隊事務所	板野郡松茂町笹木野豊久字朝日野15-2	とくしまゼロ作戦課長
(防災相互系)			
ぼうさいとくしまけん 231, 500, 508~516, 518, 519	徳島県庁	徳島市万代町1丁目1番地	とくしまゼロ作戦課長
ぼうさいとくしまけん 520, 521	消防防災航空隊事務所	板野郡松茂町笹木野豊久字朝日野15-2	とくしまゼロ作戦課長
ぼうさいとくしまけん 501	南部防災館	海部郡海陽町浅川字西福良43	南部総合県民局地域創生防災部長
(ヘリテレ)			
ぼうさいとくしま ヘリテレ	消防防災航空隊事務所	板野郡松茂町笹木野豊久字朝日野15-2	とくしまゼロ作戦課長
(多重系)			
ぼうさいとくしま 1000, 1001	徳島県庁	徳島市万代町1丁目1番地	とくしまゼロ作戦課長

【デジタル無線】

識別信号	所 属	常置場所	使用管理者
ぼうさいとくしま 211, 500～507, 511～ 513, 515～543, 701～ 736, 739～752, 830, 831	徳島県庁	徳島市万代町1丁目1番地	とくしまゼロ作戦課長
ぼうさいとくしま 191, 192	徳島中央警察署	徳島市徳島町1丁目5番地の2	とくしまゼロ作戦課長
ぼうさいとくしま 377, 510	防災センター	板野郡北島町鯛浜字大西165	とくしまゼロ作戦課長
ぼうさいとくしま 140, 141	北泊中継局	鳴門市瀬戸町北泊字北泊528-41	とくしまゼロ作戦課長
ぼうさいとくしま 231, 559～561	東部農林水産局徳島庁舎	徳島市新蔵町3-80	東部農林水産局長
ぼうさいとくしま 361, 545～553, 755～758	東部県土整備局徳島庁舎	徳島市南末広町37-13	東部県土整備局長
ぼうさいとくしま 341, 562～565, 759～762	東部県土整備局鳴門庁舎	鳴門市撫養町立岩7枚19-1	東部県土整備局長
ぼうさいとくしま 574	東部農林水産局吉野川庁舎	吉野川市川島町宮島字南中須736-1	東部農林水産局長
ぼうさいとくしま 311, 567～572, 763～766	東部県土整備局吉野川庁舎	吉野川市川島町宮島字南中須736-1	東部県土整備局長
ぼうさいとくしま 462, 589, 785～787	南部総合県民局地域創生防災部美波庁舎	海部郡美波町奥河内字弁財天17	南部総合県民局地域創生防災部長
ぼうさいとくしま 588	南部総合県民局地域創生防災部美波庁舎	海部郡美波町奥河内字弁財天17	南部総合県民局地域創生防災部長
ぼうさいとくしま 587	南部総合県民局農林水産部美波庁舎	海部郡美波町奥河内字弁財天17	南部総合県民局農林水産部長
ぼうさいとくしま 461, 580～586, 780～784	南部総合県民局県土整備部美波庁舎	海部郡美波町奥河内字弁財天17	南部総合県民局県土整備部長
ぼうさいとくしま 664	南部総合県民局地域創生防災部阿南庁舎	阿南市富岡町あ王谷46	南部総合県民局地域創生防災部長
ぼうさいとくしま 662, 663	南部総合県民局農林水産部阿南庁舎	阿南市富岡町あ王谷46	南部総合県民局農林水産部長
ぼうさいとくしま 411, 655～660, 794～798	南部総合県民局県土整備部阿南庁舎	阿南市富岡町あ王谷46	南部総合県民局県土整備部長
ぼうさいとくしま 597, 793	南部総合県民局農林水産部那賀庁舎	那賀郡那賀町吉野字弥八かへ64-1	南部総合県民局農林水産部長
ぼうさいとくしま 431, 590～596, 788～792	南部総合県民局県土整備部那賀庁舎	那賀郡那賀町吉野字弥八かへ64-1	南部総合県民局県土整備部長
ぼうさいとくしま 272, 678, 679, 813～815	西部総合県民局地域創生観光部美馬庁舎	美馬市脇町大字猪尻字建神社下南73	西部総合県民局地域創生観光部長
ぼうさいとくしま 676, 677	西部総合県民局農林水産部美馬庁舎	美馬市脇町大字猪尻字建神社下南73	西部総合県民局農林水産部長
ぼうさいとくしま 271, 670～674, 810～812	西部総合県民局県土整備部美馬庁舎	美馬市脇町大字猪尻字建神社下南73	西部総合県民局県土整備部長
ぼうさいとくしま 689	西部総合県民局地域創生観光部三好庁舎	三好市池田町マチ2415	西部総合県民局地域創生観光部長
ぼうさいとくしま 688	西部総合県民局農林水産部三好庁舎	三好市池田町マチ2415	西部総合県民局農林水産部長
ぼうさいとくしま 241, 682～686, 816～819	西部総合県民局県土整備部三好庁舎	三好市池田町マチ2415	西部県民局県土整備部長
ぼうさいとくしま 378, 508, 509, 753, 754	消防防災航空隊	板野郡松茂町笹木野豊久字朝日野15-2	とくしまゼロ作戦課長
ぼうさいとくしま 487	南部防災館	海部郡海陽町浅川字西福良43	南部総合県民局地域創生防災部長
ぼうさいとくしま 292, 675, 820	西部総合県民局県土整備部木屋平詰所	美馬市木屋平字川井161番地	西部総合県民局県土整備部長
ぼうさいとくしま 387	中央病院	徳島市蔵本町1-10-3	中央病院長
ぼうさいとくしま 259	三好病院	三好市池田町シマ815-2	三好病院長
ぼうさいとくしま 481, 801	海部病院	海部郡牟岐町大字中村字本村75-1	海部病院長
ぼうさいとくしま 356	鳴門病院	鳴門市撫養町黒崎字小谷32	鳴門病院長
ぼうさいとくしま 331, 573, 768	宮川内ダム	阿波市土成町宮川内字平間58	東部県土整備局長
ぼうさいとくしま 471, 661, 799	福井ダム	阿南市福井町中連71-1	南部総合県民局県土整備部長
ぼうさいとくしま 321, 823	夏子ダム	美馬市脇町字西侯名2570	西部総合県民局農林水産部長
ぼうさいとくしま 376	企業局総合管理推進センター	徳島市新蔵町1-86	総合管理推進センター所長
ぼうさいとくしま 391, 554, 555, 767	正木ダム	勝浦郡上勝町正木	東部県土整備局長
ぼうさいとくしま 451, 695, 840	川口発電所	那賀郡那賀町吉野字イヤ谷72-1	総合管理推進センター所長

識別信号	所 属	常置場所	使用管理者
ぼうさいとくしま 392	勝浦発電所	勝浦郡勝浦町大字棚野字口立川9-7	総合管理推進センター所長
ぼうさいとくしま 687, 822	西部総合県民局県土整備部西祖谷詰所	〃 西祖谷山村一宇280-6	西部総合県民局県土整備部長
ぼうさいとくしま 821	西部総合県民局県土整備部一宇詰所	美馬郡つるぎ町一宇字蔭475-9	西部総合県民局県土整備部長
ぼうさいとくしま 288	西部防災館	美馬市美馬町字中島	西部総合県民局地域創生観光部長
ぼうさいとくしま 389, 556~558, 769	徳島保健所	徳島市新蔵町3-80	東部保健福祉局副局長
ぼうさいとくしま 399, 771	小松島県民サービスセンター	小松島市堀川町1-27	東部保健福祉局副局長
ぼうさいとくしま 328, 575, 770	吉野川保健所	吉野川市鴨島町鴨島106-2	東部保健福祉局副局長
ぼうさいとくしま 287, 680, 681, 824	美馬保健所	美馬市穴吹町穴吹字明連23	西部保健福祉環境部副部長
ぼうさいとくしま 250, 690, 691, 825	三好保健所	三好市池田町字マチ2542-4	西部保健福祉環境部副部長
ぼうさいとくしま 426, 665, 666, 800	南部総合県民局保健福祉環境部阿南庁舎	阿南市領家町野神319	南部保健福祉環境部副部長
ぼうさいとくしま 381, 161, 850	徳島市役所	徳島市幸町2-5	徳島市長
ぼうさいとくしま 351, 162, 851	鳴門市役所	鳴門市撫養町南浜字東浜160-2	鳴門市長
ぼうさいとくしま 393, 163, 852	小松島市役所	小松島市横須町1-1	小松島市長
ぼうさいとくしま 421, 164, 853	阿南市役所	阿南市富岡町トノ町12-3	阿南市長
ぼうさいとくしま 322, 165, 854	吉野川市役所	吉野川市鴨島町鴨島115-1	吉野川市長
ぼうさいとくしま 337, 166, 855	阿波市役所	阿波市市場町切幡字古田201-1	阿波市長
ぼうさいとくしま 286, 167, 856	美馬市役所	美馬市穴吹字九反地5	美馬市長
ぼうさいとくしま 251, 168, 857	三好市役所	三好市池田町シンマチ1500-2	三好市長
ぼうさいとくしま 394, 169, 858	勝浦町役場	勝浦郡勝浦町大字久国字久保田3	勝浦町長
ぼうさいとくしま 395, 170, 859	上勝町役場	〃 上勝町大字福原字下横峰3-1	上勝町長
ぼうさいとくしま 382, 171, 860	佐那河内村役場	名東郡佐那河内村下字西ノハナ31	佐那河内村長
ぼうさいとくしま 323, 172, 861	石井町役場	名西郡石井町高川原字高川原121-1	石井町長
ぼうさいとくしま 383, 173, 862	神山町役場	〃 神山町神領字本野間100	神山町長
ぼうさいとくしま 452, 174, 863	那賀町役場	那賀郡那賀町和食郷字南川104-1	那賀町長
ぼうさいとくしま 485, 175, 185, 864	牟岐町役場	海部郡牟岐町大字中村字本村7-4	牟岐町長
ぼうさいとくしま 473, 176, 865	美波町役場	〃 美波町奥河内字本村18-1	美波町長
ぼうさいとくしま 486, 177, 866	海陽町役場	〃 海陽町大里字上中須128	海陽町長
ぼうさいとくしま 352, 178, 867	松茂町役場	板野郡松茂町広島字東裏30	松茂町長
ぼうさいとくしま 384, 179, 868	北島町役場	〃 北島町中村字上地23-1	北島町長
ぼうさいとくしま 385, 180, 869	藍住町役場	〃 藍住町奥野矢上前52-1	藍住町長
ぼうさいとくしま 353, 181, 870	板野町役場	〃 板野町吹田字町南22-2	板野町長
ぼうさいとくしま 333, 182, 871	上板町役場	〃 上板町七条字経塚42	上板町長
ぼうさいとくしま 284, 183, 872	つるぎ町役場	美馬郡つるぎ町貞光字東浦1-3	つるぎ町長
ぼうさいとくしま 256, 184, 873	東みよし町役場	三好郡東みよし町加茂3360	東みよし町長
ぼうさいとくしま 424	阿南市消防本部	阿南市辰己町1-33	阿南市長
ぼうさいとくしま 257	美馬市消防本部	美馬市脇町字拝原1742-1	美馬市長
ぼうさいとくしま 454	那賀町消防本部	那賀郡那賀町百合字石橋250	那賀町長
ぼうさいとくしま 484	海部消防組合消防本部	海部郡牟岐町大字川長字新光寺98-1	海部消防組合管理者
ぼうさいとくしま 354	板野東部消防組合消防本部	板野郡北島町北村字大開11-1	板野東部消防組合管理者

識別信号	所 属	常置場所	使用管理者
ぼうさいとくしま 338	板野西部消防組合消防本部	板野郡板野町羅漢字前田35	板野西部消防組合管理者
ぼうさいとくしま 327	名西消防組合消防本部	名西郡石井町高川原字高川原66-8	名西消防組合管理者
ぼうさいとくしま 326	徳島中央広域連合消防本部	徳島県吉野川市鴨島町上下島21番地1	徳島中央広域連合長
ぼうさいとくしま 258	美馬西部消防組合消防本部	美馬市美馬町字天神119	美馬西部消防組合管理者
ぼうさいとくしま 255	みよし広域連合消防本部	三好郡東みよし町足代345-1	みよし広域連合長
ぼうさいとくしま 441	長安ロダム	那賀郡那賀町小浜字立石5-4	那賀川河川事務所事業計画課長
ぼうさいとくしま 221	徳島地方気象台	徳島市大和町2-3-36	徳島地方気象台長
ぼうさいとくしま 396	徳島海上保安部	小松島市小松島町字外開1-11	徳島海上保安部長
ぼうさいとくしま 425	第1 4 施設隊	阿南市那賀川町小延413-1	陸上自衛隊第14施設隊長
ぼうさいとくしま 355	徳島教育航空群	板野郡松茂町住吉字住吉開拓38	海上自衛隊徳島教育航空群司令
ぼうさいとくしま 397	第2 4 航空隊	小松島市和田島町洲端4-3	海上自衛隊第24航空隊司令
ぼうさいとくしま 388	日赤県支部	徳島市庄町3丁目12-1	日本赤十字社徳島県支部長
ぼうさいとくしま 398	徳島赤十字病院	小松島市小松島町字井利ノ口103	徳島赤十字病院長
ぼうさいとくしま 372	NHK徳島放送局	徳島市寺島本町東1丁目28	NHK徳島放送局長
ぼうさいとくしま 373	四国放送	徳島市中徳島町2-5-2	四国放送株式会社社長
ぼうさいとくしま 375	エフエム徳島	徳島市幸町1丁目6	株式会社エフエム徳島社長
ぼうさいとくしま 737	自衛隊徳島地方協力本部	徳島市万代町3丁目5	自衛隊徳島地方協力本部長
ぼうさいとくしま 900	徳島大学病院	徳島市蔵本町2-50-1	徳島大学病院長
ぼうさいとくしま 901	徳島市民病院	徳島市北常三島2-34	徳島市民病院長
ぼうさいとくしま 902	吉野川医療センター	吉野川市鴨島町知恵島字西知恵島120	吉野川医療センター院長
ぼうさいとくしま 903, 907	阿南医療センター	阿南市宝田町川原2	阿南医療センター院長
ぼうさいとくしま 904	海南病院	海部郡海陽町四方原字広谷16-1	海南病院長
ぼうさいとくしま 905	半田病院	美馬郡つるぎ町半田字中藪234-1	半田病院長
ぼうさいとくしま 906	田岡病院	徳島市万代町4-2-2	田岡病院長
ぼうさいとくしま 908	ホウエツ病院	美馬市脇町大字猪ノ尻字八幡神社下南130-3	ホウエツ病院長
ぼうさいとくしま 909	阿波病院	阿波市市場町市場字岸ノ下190-1	阿波市病院長
ぼうさいとくしま 910	上那賀病院	那賀郡那賀町小浜137-1	上那賀病院長
ぼうさいとくしま 911	市立三野病院	三好市三野町芝生1270-30	市立三野病院長
ぼうさいとくしま 912	国立病院機構徳島病院	吉野川市鴨島町敷地1354	徳島病院長
ぼうさいとくしま 913	国立病院機構東徳島医療センター	板野郡板野町大寺字大向北1-1	東徳島医療センター院長
ぼうさいとくしま 738	美波病院	海部郡美波町田井105-1	美波病院長

別表 1 - 2

地球局の設置場所等（一般財団法人自治体衛星通信機構）

	設置場所 (地球局)	局番号	住 所
1	徳島県庁	36-211	徳島市万代町1丁目1番地
2	防災センター	36-377	板野郡北島町鯛浜字大西165
3	南部総合県民局美波庁舎	36-461	海部郡美波町奥河内字弁才天17-1
4	西部総合県民局美馬庁舎	36-271	美馬市脇町大字猪尻字建神社下南73
5	徳島県立南部防災館	36-487	海部郡海陽町浅川字西福良43
6	徳島県消防防災ヘリコプター (受信専用局)	36-109	板野郡松茂町笹木野豊久字朝日野15-2
1	徳島県衛星可搬局	36-002	徳島市万代町1丁目1番地
2	徳島県立西部防災館	36-003	美馬市美馬町字中島
3	徳島中央警察署	36-045	徳島市徳島町1丁目5番地の2
4	徳島市役所	36-023	徳島市幸町2-5
5	鳴門市役所	36-024	鳴門市撫養町南浜字東浜160-2
6	小松島市役所	36-026	小松島市横須町1-1
7	阿南市役所	36-021	阿南市富岡町トノ町12-3
8	吉野川市役所	36-040	吉野川市鴨島町鴨島115-1
9	阿波市役所	36-039	阿波市市場町切幡字古田201-1
10	美馬市役所	36-042	美馬市穴吹字九反地5
11	三好市役所	36-043	三好市池田町シンマチ1500-2
12	勝浦町役場	36-009	勝浦郡勝浦町大字久国字久保田3
13	上勝町役場	36-028	〃 上勝町大字福原字下横峰3-1
14	佐那河内村役場	36-029	名東郡佐那河内村名東郡佐那河内村下字西ノハナ31
15	石井町役場	36-022	名西郡石井町高川原字高川原121-1
16	神山町役場	36-030	〃 神山町神領字本野間100
17	那賀町役場	36-031	那賀郡那賀町和食郷字南川104-1
18	牟岐町役場	36-033	海部郡牟岐町大字中村字本村7-4
19	美波町役場	36-032	〃 美波町奥河内字本村18-1
20	海陽町役場	36-034	〃 海陽町大里字上中須128
21	松茂町役場	36-010	板野郡松茂町広島字東裏30
22	北島町役場	36-035	〃 北島町中村字上地23-1
23	藍住町役場	36-036	〃 藍住町奥野矢上前52-1
24	板野町役場	36-037	〃 板野町吹田字町南22-2
25	上板町役場	36-038	〃 上板町七条字経塚42
26	つるぎ町役場	36-041	美馬郡つるぎ町貞光字東浦1-3
27	東みよし町役場	36-044	三好郡東みよし町加茂3360
28	鳴門市消防本部	36-025	鳴門市撫養町南浜字東浜170
29	小松島市消防本部	36-027	小松島市横須町1-1
30	阿南市消防本部	36-018	阿南市辰己町1-33
31	美馬市消防本部	36-016	美馬市脇町字拝原1742-1
32	那賀町消防本部	36-019	那賀郡那賀町百合字石橋250
33	海部消防組合消防本部	36-020	海部郡牟岐町大字川長字新光寺98-1
34	板野東部消防組合消防本部	36-013	板野郡北島町北村字大開11-1
35	板野西部消防組合消防本部	36-012	板野郡板野町羅漢字前田35
36	名西消防組合消防本部	36-014	名西郡石井町高川原字高川原66-8
37	徳島中央広域連合消防本部	36-011	徳島県吉野川市鴨島町上下島21番地1
38	美馬西部消防組合消防本部	36-017	美馬市美馬町字天神119
39	みよし広域連合消防本部	36-015	三好郡東みよし町足代345-1

設置場所	
1 徳島県庁	徳島市万代町 1 丁目 1 番地
2 徳島合同庁舎	徳島市新蔵町 1 丁目 35
3 鳴門合同庁舎	鳴門市撫養町立岩七枚 19-1
4 吉野川合同庁舎	吉野川市川島町宮島字南中須 736-1
5 東部県土整備局徳島庁舎	徳島市南末広町 37-13
6 南部総合県民局阿南庁舎	阿南市富岡町あ王谷 46
7 南部総合県民局美波庁舎	海部郡美波町奥河内字弁財天 17-1
8 南部総合県民局那賀庁舎	那賀郡那賀町吉野字弥八かへ 64-1
9 西部総合県民局美馬庁舎	美馬市脇町大字猪尻字建神社下南 73
10 西部総合県民局三好庁舎	三好市池田町マチ 2415
11 防災センター	板野郡北島町鯛浜字大西 165
12 消防防災航空隊	板野郡松茂町笹木野豊久字朝日野 15-2
13 南部防災館	海部郡海陽町浅川字西福良 43
14 木屋平話所	美馬市木屋平字川井 161 番地
15 中央病院	徳島市蔵本町 1-10-3
16 三好病院	三好市池田町シマ 815-2
17 海部病院	海部郡牟岐町大字中村字本村 75-1
18 鳴門病院	鳴門市撫養町黒崎字小谷 32
19 宮川内ダム	阿波市土成町宮川内字平間 58
20 福井ダム	阿南市福井町中連 71-1
21 企業局総合管理推進センター	徳島市新蔵町 1-86
22 正木ダム	勝浦郡上勝町正木
23 川口発電所	那賀郡那賀町吉野字イヤ谷 72-1
24 勝浦発電所	勝浦郡勝浦町大字棚野字口立川 9-7
25 西部防災館	美馬市美馬町字中島
26 徳島市	徳島市幸町 2-5
27 鳴門市	鳴門市撫養町南浜字東浜 160-2
28 小松島市	小松島市横須町 1-1
29 阿南市	阿南市富岡町トノ町 12-3
30 吉野川市	吉野川市鴨島町鴨島 115-1
31 阿波市	阿波市市場町切幡字古田 201-1
32 美馬市	美馬市穴吹字九反地 5
33 三好市	三好市池田町シンマチ 1500-2
34 勝浦町	勝浦郡勝浦町大字久国字久保田 3
35 上勝町	上勝町大字福原字下横峰 3-1
36 佐那河内村	名東郡佐那河内村下字西ノハナ 31
37 石井町	名西郡石井町高川原字高川原 121-1

設置場所	
38 神山町	神山町神領字本野間 100
39 那賀町	那賀郡那賀町和食郷字南川 104-1
40 牟岐町	牟岐町大字中村字本村 7-4
41 美波町	美波町奥河内字本村 18-1
42 海陽町	海陽町大里字上中須 128
43 松茂町	板野郡松茂町広島字東裏 30
44 北島町	北島町中村字上地 23-1
45 藍住町	藍住町奥野矢上前 52-1
46 板野町	板野郡板野町吹田字町南 22-2
47 上板町	上板町七条字経塚 42
48 つるぎ町	美馬郡つるぎ町貞光字東浦 1-3
49 東みよし町	三好郡東みよし町加茂 3360
50 徳島市消防局	徳島市新蔵町 1-88
51 鳴門市消防	鳴門市撫養町南浜字東浜 160-2
52 小松島市消防	小松島市横須町 1-1
53 阿南市消防	阿南市辰己町 1-33
54 美馬市消防	美馬市脇町字拝原 1742-1
55 那賀町消防	那賀郡那賀町百合字石橋 250
56 名西消防	名西郡石井町高川原字高川原 66-8
57 海部消防	海部郡牟岐町大字川長真光寺 98-1
58 板野東部消防	板野郡松茂町広島字西川向 25
59 板野西部消防	板野郡板野町羅漢字前田 35
60 中央広域連合	吉野川市鴨島町鴨島 115-1
61 美馬西部消防	美馬市美馬町字天神 119
62 みよし広域連合	三好郡東みよし町足代 345-1
63 長安口ダム	那賀郡那賀町小浜字立石 5-4
64 徳島地方气象台	徳島市大和町 2-3-36
65 徳島海上保安部	小松島市小松島町字外開 1-11
66 第 1 4 施設隊	阿南市那賀川町小延 413-1
67 徳島教育航空群	板野郡松茂町住吉字住吉開拓 38
68 第 2 4 航空隊	小松島市和田島町洲端 4-3
69 日赤県支部	徳島市庄町 3 丁目 12-1
70 徳島赤十字病院	小松島市小松島町字井利ノ口 103
71 NHK 徳島放送局	徳島市寺島本町東 1 丁目 28
72 四国放送	徳島市中徳島町 2-5-2
73 エフエム徳島	徳島市寺島本町西 1-61
74 徳島中央警察署	徳島市徳島町 1 丁目 5 番地の 2

別表 2

防災カメラ設置場所一覧

設置場所	
1	眉山中継局 徳島市眉山町茂助ヶ原7
2	三好中継局 三好市池田町佐馬路馬場816-4
3	明神中継局 海部郡美波町阿部カシガフチ592-4
4	六郎山中継局 勝浦郡勝浦町大字坂本字蜂ヶ尻37-13
5	県庁 徳島市万代町1丁目1番地
6	鳴門合同庁舎 鳴門市撫養町立岩七枚19-1
7	吉野川合同庁舎 吉野川市川島町宮島字南中須736-1
8	東部県土整備局徳島庁舎 徳島市南末広町37-13
9	南部総合県民局阿南庁舎 阿南市富岡町あ王谷46
10	南部総合県民局美波庁舎 海部郡美波町奥河内字弁財天17-1
11	南部総合県民局那賀庁舎 那賀郡那賀町吉野字弥八かへ64-1
12	西部総合県民局美馬庁舎 美馬市脇町大字猪尻字建神社下南73
13	西部総合県民局三好庁舎 三好市池田町マチ2415
14	防災センター 板野郡北島町鯛浜字大西165

デジタル画像伝送予約申込（完了通知）書

年 月 日

様

申込課（室）

課（室）長名

印

担当者職・氏名

連絡先電話番号

下記のとおりデジタル画像の伝送をしたいので申し込みます。

記

- 1 伝送方法（該当方法を○で囲む。）
 - （1）テレビカメラ映像の生放送
 - （2）記録媒体の再生放送
- 2 伝送に要する時間（カラーバー及び調整音の送信時間10分を加えること。）

時間 分
- 3 伝送希望日時
年 月 日 時 分～ 時 分
- 4 伝送目的及び内容（簡単に記入する。）

.....
予約完了通知書

年 月 日

下記のとおり予約を完了したので通知します。

記

- 1 伝送時間
年 月 日 時 分～ 時 分
- 2 使用チャンネル
送信 CH 受信 CH
- 3 備考

印

デジタル画像視聴、録画申込（承諾）書

年 月 日

様

申込課（室）

課（室）長名

印

担当者職・氏名

連絡先電話番号

下記のとおりデジタル画像の視聴、録画を申し込みます。

記

1 視聴、録画番組名及び放送日時

番組名

放送日時 年 月 日 時 分～ 時 分

2 視聴人員

名

3 記録媒体

媒体種類、本

4 備考

視聴、録画承諾書

年 月 日

上記の申込を承諾しました。

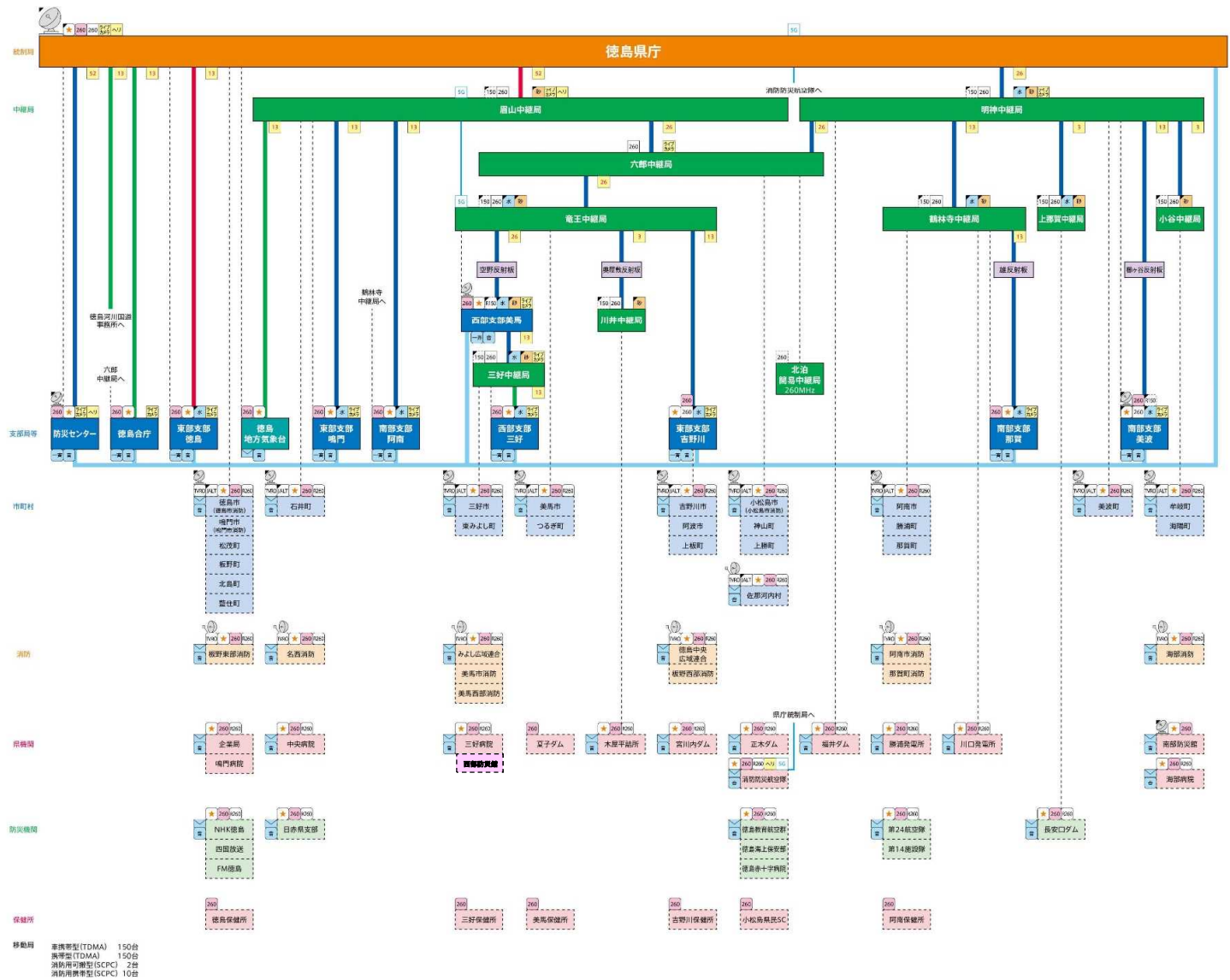
印

3-3

総合情報通信ネットワークシステムの回線系統

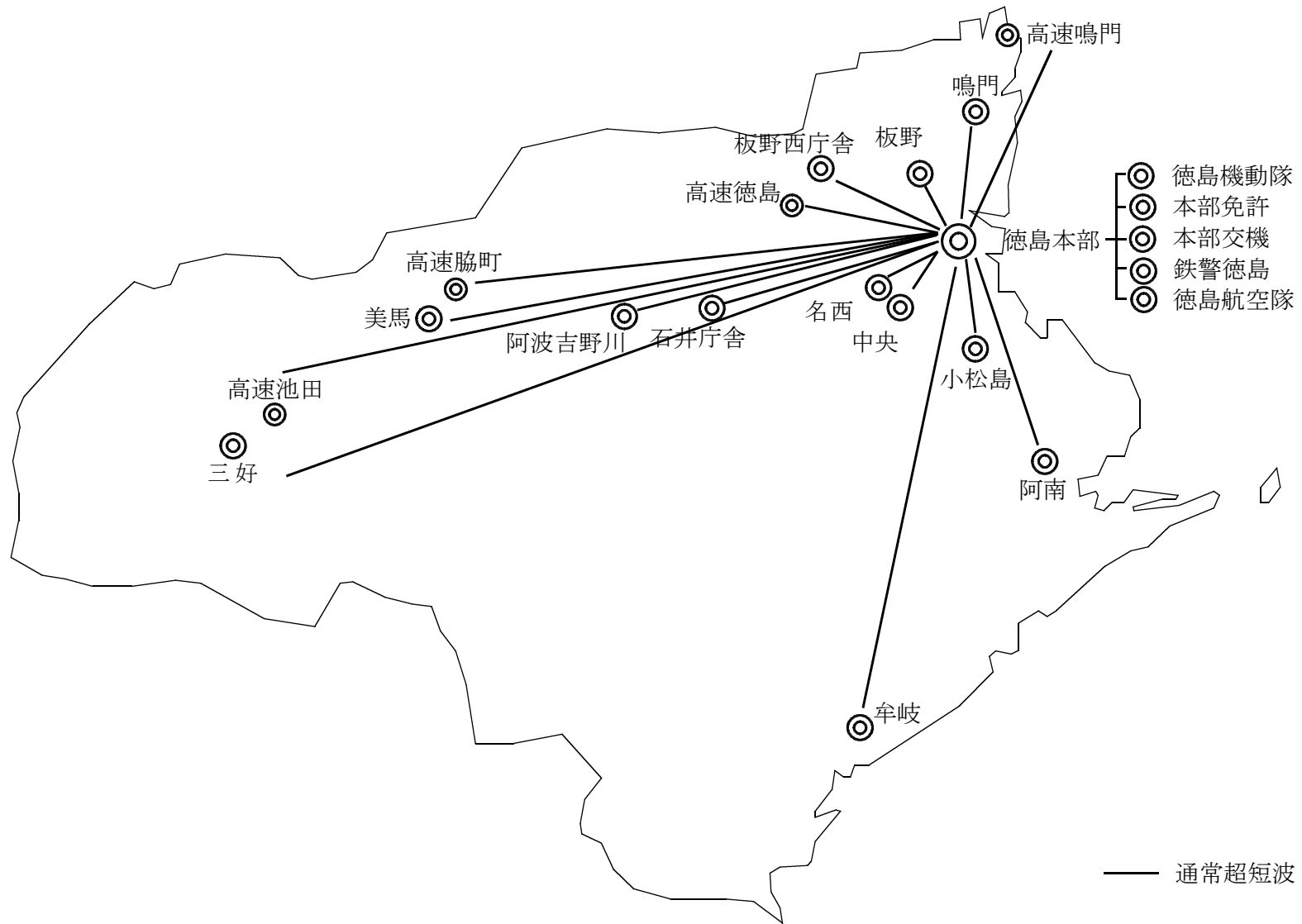


徳島県総合情報通信ネットワークシステムは、地上系システム、衛星系システム、およびバックアップ有線系(全庁LAN)システムにより構成されています。地上系システムは県庁を統制局に、防災センター1局、支部局9局、端末局65局(市町村局24局、県機関局14局、防災関係局11局、消防局10局、保健所6局)、中継局9局、簡易中継局1局、移動局300局(車携帯局150局、携帯局150局)、消防用移動局12局(可搬局2局、携帯局10局)また、衛星系システムは、県庁1局、防災センター1局、支部局2局、端末局(南部防災館)1局、端末局(映像受信専用)34局(市町村24局、消防局10局)、衛星インターネット局69局でネットワークし、確実な情報収集伝達手段として県内をくまなくカバーしています。



凡例	
一斉システム	映像システム
データ・FAX一斉	ライブカメラ
メール一斉	ヘリテレ画像
音声一斉	
既設システム	衛星
秒数テレメータ	VSAT
水防(河川)テレメータ	TVRO受信アンテナ
JALERT	TVRO
150MHz県内移動基地局	IPSTAR(PC,IP電話,IPFAX)
150MHz通関制御	
既設システム・機器	
中継局	地上端末局
多重中継局	多重端末局
260MHz基地局	多重端末局
260MHz簡易中継局	260MHzデジタル無線
5GHz帯無線アクセス	260MHz通関制御
18GHz帯FWA回線	回線容量(Mbps)
12GHz帯多重回線	
7.5GHz帯多重回線	
260MHz帯デジタル回線	
5GHz帯無線アクセス回線	
全庁LAN	
移動局	
車携帯型(TDMA) 150台	
携帯型(TDMA) 150台	
消防用可搬型(SCPC) 2台	
消防用携帯型(SCPC) 10台	

3 - 4 県警察関係通信系統図



(1) 消防関係

所在地	免許人	無線局名	備考
徳島市八万町	徳島市	眉山基地局	
〃	鳴門市	鳴門消防眉山基地局	
鳴門市瀬戸町	〃	鳴門消防基地局	
徳島市八万町	小松島市	小松島消防眉山基地局	
阿南市辰巳町	阿南市消防本部	阿南消防基地局	
海部郡美波町	〃	阿南消防明神基地局	
徳島市八万町	名西消防組合	眉山基地局	
名西郡神山町	〃	名西消防神山基地局	
那賀郡那賀町	那賀町消防本部	那賀消防本部基地局	
		大戸基地局	
		掛盤基地局	
		黒野田基地局	
海部郡美波町	海部消防組合	海部消防明神山基地局	
海部郡牟岐町	〃	海部消防牟岐基地局	
海部郡海陽町	〃	海部消防小谷山基地局	
		海部消防海南基地局	
板野郡北島町	板野東部消防組合	板野東部消防本部基地局	
板野郡藍住町	〃	板野東部消防藍住基地局	
板野郡板野町	板野西部消防組合	板野西部眉山基地局	
吉野川市鴨島町	徳島中央広域連合	徳島中央消防本部基地局	
吉野川市山川町	〃	美郷前進基地局	
美馬市脇町	美馬市	空野前進基地局	
美馬市木屋平	〃	大北前進基地局	
美馬市美馬町	美馬西部消防組合	美馬西部消防組合基地局	
	美馬市	美馬西部前進基地局	
美馬郡つるぎ町	美馬西部消防組合	美馬西部消防一字基地局	
	美馬市	一字前進基地局	
三好郡東みよし町	みよし広域連合	みよし消防水の丸基地局	
		みよし消防本部	

所在地	免許人	無線局名	備考
三好市池田町	"	みよし消防三好基地局	
		みよし消防池田	
三好市山城町	"	みよし消防西	
三好市西祖谷山村	"	みよし消防後山基地局	
三好市東祖谷	"	みよし消防梅峯基地局	
		みよし消防祖谷	

(2)警察関係

所在地	免許人	無線局名	備考
徳島市万代町	警察庁長官	徳島本部固定局	超短波
徳島市中洲町	"	中央固定局	"
徳島市庄町	"	名西固定局	"
名西郡石井町	"	石井庁舎固定局	"
板野郡北島町	"	板野固定局	"
板野郡板野町	"	板野西庁舎固定局	"
鳴門市大津町	"	鳴門固定局	"
小松島市日開野町	"	小松島固定局	"
阿南市富岡町	"	阿南固定局	"
海部郡牟岐町	"	牟岐固定局	"
吉野川市川島町	"	阿波吉野川固定局	"
美馬市脇町	"	美馬固定局	"
三好市池田町	"	三好固定局	"
徳島市応神町	"	高速徳島固定局	"
美馬市脇町	"	高速脇町固定局	"
三好市井川町	"	高速池田固定局	"
鳴門市鳴門町	"	高速鳴門固定局	"
板野郡松茂町	"	本部免許固定局	"
板野郡松茂町	"	本部交機固定局	"
徳島市論田町	"	徳島機動隊固定局	"
徳島市寺島本町	"	鉄警徳島固定局	"
板野郡松茂町	"	徳島航空隊固定局	"
徳島市万代町	"	とくけい1901陸上移動局・携帯局	防災相互波を保有
徳島市万代町	"	とくけい1902陸上移動局・携帯局	"
徳島市万代町	"	とくけい1903陸上移動局・携帯局	"

(3) 国土交通省関係

所在地	免許人	無線局名	備考
美馬市美馬町	国土交通省	建設美馬固定局	対馬場
〃	〃	〃	対貞光
吉野川市鴨島町	〃	建設鴨島固定局	対上板
〃	〃	〃	対竜王
板野郡藍住町	〃	建設藍住固定局	対徳島
板野郡松茂町	〃	建設松茂固定局	対徳島
海部郡美波町	〃	建設明神固定局	対高城山
〃	〃	〃	対日和佐
〃	〃	〃	対長安
〃	〃	建設明神第3基地局	
美馬市美馬町	〃	建設竜王固定局	対徳島
〃	〃	〃	対新高松
〃	〃	〃	対梶ヶ森
〃	〃	〃	対丸亀
〃	〃	〃	対鬼無
〃	〃	〃	対鴨島
〃	〃	〃	対貞光
徳島市吉野町	〃	建設徳島固定局	対淡路
〃	〃	〃	対上板
〃	〃	〃	対藍住
〃	〃	〃	対竜王
〃	〃	〃	対松茂
〃	〃	〃	対徳島県
〃	〃	〃	対天ヶ津
〃	〃	〃	対川内
美馬郡つるぎ町	〃	建設貞光固定局	対美馬
〃	〃	〃	対竜王

3 - 5 無線局局名録

所在地	免許人	無線局名	備考
三好市池田町	国土交通省	建設池田国道固定局	対池田
〃	〃	〃	対馬場
〃	〃	建設馬場固定局	対池田国道
〃	〃	〃	対国政
〃	〃	〃	対美馬
〃	〃	建設馬場第3基地局	
三好市山城町	〃	建設国政固定局	対馬場
〃	〃	建設国政第3基地局	
板野郡上板町	〃	建設上板固定局	対徳島
〃	〃	〃	対鴨島
鳴門市大麻町	〃	建設天ヶ津固定局	対徳島
〃	〃	〃	対高城山
〃	〃	〃	対那賀川
〃	〃	建設天ヶ津第3基地局	
海部郡美波町	〃	建設日和佐固定局	対明神
海部郡牟岐町	〃	建設内妻固定局	対那佐
海部郡海陽町	〃	建設那佐固定局	対内妻
〃	〃	建設那佐第3基地局	

(4) 西日本電信電話株式会社関係

孤立防止用超小型衛星通信装置設置場所

設 置 場 所	呼出番号	備 考
伊島漁協	042-521-4134	超小型衛星

(5) 報道関係

所在地	免許人	種別	備考
徳島市寺島本町	日本放送協会	基地局	
徳島市中徳島町	四国放送（株）	〃	
〃	（社）徳島新聞社	〃	
徳島市中洲町	（株）読売新聞社	〃	
徳島市八百屋町	（株）朝日新聞社	〃	

(6) 海岸局関係

所在地	免許人	無線局名	電力	電波の型式及び周波数	備考
海部郡牟岐町	徳島県	牟岐海岸局	50 200	J3E 1778.5 2182 2394.5 2582 3340 KHz J3E 4360 4393 8719 8743 13107 13146 17311 17320 22741 22795 KHz	
〃	徳島県無線漁業協同組合	〃	50 200 1 25 6	J3E 1778.5 2182 2582 3340 KHz J3E 4360 4393 8719 8743 13107 13146 17311 17320 22741 22795 KHz A3E 27524 27836 26776 26840 26872 26888 26896 26928 26944 27548 27556 27628 27644 27652 27660 27676 27724 27740 27748 27764 27780 27852 27884 27892 27908 27916 27932 27940 27956 27964 27980 27988 KHz J3E 27338.5 KHz H3E 27524 KHz	
海部郡海陽町宍喰浦	〃	宍喰海岸局	1	A3E 27524 27884 KHz	
海部郡海陽町鞆浦	〃	鞆浦海岸局	1 1	A3E 27524 27884 27956 KHz A3E 27524 27884 27956 KHz	山頂局
海部郡海陽町浅川	〃	浅川海岸局	1	A3E 27524 27884 KHz	
海部郡美波町日和佐浦	日和佐町漁業協同組合	日和佐海岸局	1	A3E 27524 27740 27908 KHz	
海部郡美波町木岐	徳島県無線漁業協同組合	木岐海岸局	1	A3E 27524 27644 KHz	
海部郡美波町港町	〃	由岐海岸局	1	A3E 27524 27980 KHz	
海部郡美波町阿部	〃	阿部海岸局	1	A3E 27524 27644 KHz	
阿南市椿町	〃	阿南海岸局	1	A3E 27524 27908 KHz	
阿南市椿泊町	〃	椿泊海岸局	1	A3E 27524 27852 KHz	
阿南市伊島町	〃	伊島海岸局	1	A3E 27524 26928 KHz	
阿南市橘町	〃	橘海岸局	1	A3E 27524 26776 27748 KHz	
阿南市中林町	〃	中林海岸局	1	A3E 27524 27748 KHz	
小松島市和田島町	〃	和田島海岸局	1	A3E 27524 27836 27956 KHz	
小松島市南小松島	〃	小松島海岸局	1	A3E 27524 27884 KHz	
徳島市津田町	〃	徳島市海岸局	1	A3E 27524 27980 KHz	
鳴門市瀬戸町	〃	北泊海岸局	1	A3E 27524 27644 KHz	
鳴門市北灘町	〃	北灘海岸局	1	A3E 27524 27884 KHz	

(7)アマチュア無線関係

一般社団法人 日本アマチュア無線連盟 徳島県支部

支部長 吉田 稔 (JA5NC 板野町)
防災・非常通信担当役員 滝口 豊 (JA5ENN 徳島市)

市	局数	町	局数	町、村	局数
徳島市	935	勝浦町	61	松茂町	62
鳴門市	246	上勝町	35	北島町	85
小松島市	347	石井町	102	藍住町	125
阿南市	527	神山町	23	板野町	82
吉野川市	195	那賀町	234	上板町	60
阿波市	259	牟岐町	39	つるぎ町	86
美馬市	234	美波町	46	東みよし町	89
三好市	285	海陽町	133	佐那河内村	39

3-6 災害対策基本法施行令第22条に基づく協定

- 第1 徳島県知事が災害対策基本法（以下「法」という。）第57条の規定に基づき、警察が専用する公衆電気通信設備を優先的に利用し、又は警察の有線電気通信設備若しくは有線設備を（以下「警察通信設備の使用等」という。）する場合は、本協定の定めるところによるものとする。
- 第2 徳島県知事が、法第57条の規定に基づき使用等することのできる警察通信設備は、警察有線電話、警察無線電話及び警察無線電信とする。
- 第3 徳島県知事が法第57条の規定に基づき警察通信設備を使用等する場合は、警察有線電話及び警察無線電話にあつては、徳島県警察本部警務部警務課長警察無線電話にあつては、徳島県警察本部警備部外勤課長（以下「通信統制官」という。）に対し、次の事項を申し出て承認をうけるものとする。
1. 使用等しようとする警察通信設備
 2. 使用等しようとする理由
 3. 通信の内容
 4. 発信者及び受信者
- 第4 通信統制官は、当該申し込みの内容が第57条の規定に適合し、警察通信で到達可能と認めるときは、その使用を承認するものとする。
- この場合において、受付けた通信の取扱順位の決定は通信統制官が当該通信の緊急性・通信の内容、受付け順位等を斟酌して決定するものとする。
- 第5 徳島県知事は、法第55条の規定に基づく通知または要請を行う場合の対象者および当該対象者に対する平常時における連絡方法等、警察通信設備の使用等に関する参考事項をあらかじめ通信統制官に連絡しておくものとする。
- 第6 本協議に基づく警察通信設備の使用等に関しては、原則として警察通信設備の新設若しくは増設又は通信機器の貸与は行わないものとする。

附 則

この協定は、昭和39年3月14日から施行する。

昭和39年3月14日

徳島県知事
徳島県警察本部長

原 菊太郎
降 矢 時 雄

3-7 災害対策用移動通信機器の貸与制度（総務省）

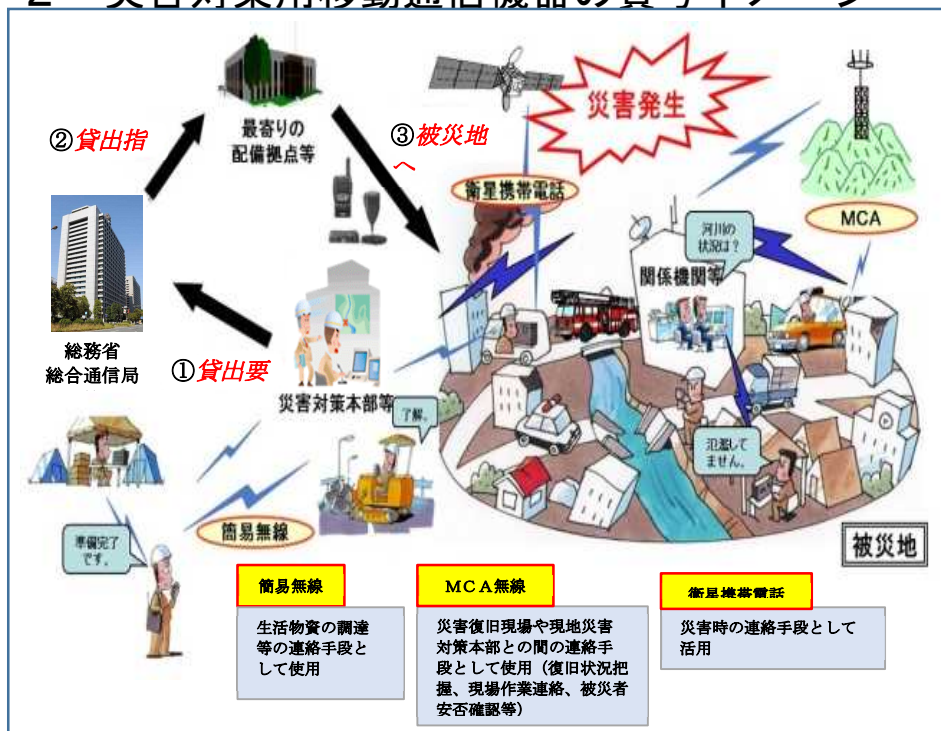
1 無償貸与の概要

非常災害時に、初動期の被災情報の収集伝達から応急復旧活動の迅速・円滑な遂行に必要な通信の確保を図るため、総務省では、地方公共団体及び災害復旧関係者に貸与する移動通信機器（衛星携帯電話、MCA、簡易無線、**公共ブロードバンド移動通信システム**）を全国11か所に分散備蓄しています。

四国総合通信局等において申込みを受け付け、貸与します。

<災害対策用移動無線機器に係る連絡先>	
四国総合通信局 無線通信部 陸上課	
電話	089-936-5066（直通）
〒	790-8795 松山市味酒町2丁目14-4
総務省 総合通信基盤局 電波部 基幹通信課 重要無線室	
電話	03-5253-5888（直通）
〒	100-8926 千代田区霞が関2-1-2

2 災害対策用移動通信機器の貸与イメージ



衛星携帯電話



MCA無線 簡易無線

簡易無線
生活物資の調達等の連絡手段として使用

MCA無線
災害復旧現場や現地災害対策本部との間の連絡手段として使用（復旧状況把握、現場作業連絡、被災者安否確認等）

衛星携帯電話
災害時の連絡手段として活用

3-8 災害対策用移動電源車の貸与制度（総務省）

1 無償貸与の概要

非常災害時に停電が発生しても通信・放送設備が機能停止することのないよう電源供給することを目的に、総務省では、地方公共団体、電気通信事業者又は放送事業者に貸与する移動電源車を全国の総合通信局に分散配備しています。

非常災害時に、四国総合通信局において申込みを受け付け、貸与します。（地方公共団体：無償、民間事業者：有償）

<災害対策用移動電源車に係る連絡先>	
四国総合通信局 総務部 総務課	
電話 089-936-5010（直通） 〒790-8795 松山市味酒町2丁目14-4	

2 移動電源車の概要

	小型移動電源車	中型移動電源車
車両外観	 4WDオフロードタイプ	 2tトラックタイプ
車両	全長 4.70m 全幅 1.80m 全高 1.90m	全長 4.85m 全幅 1.80m 全高 2.40m
発電	出力：5.5kVA 端子：100V 稼働：36時間（満タン、1/2 負荷）	出力：100kVA 端子：100V・200V 稼働：10時間（満タン、1/2 負荷）
燃料	無鉛レギュラーガソリン ※燃料タンクは車両・発電機共用	軽油 ※燃料タンクは車両・発電機共用
配備	北海道、東北、信越、北陸、東海、近畿、 四国 の各総合通信局	東海、中国、九州の各総合通信局

3-9 臨時災害放送局用機器の貸与制度（総務省）

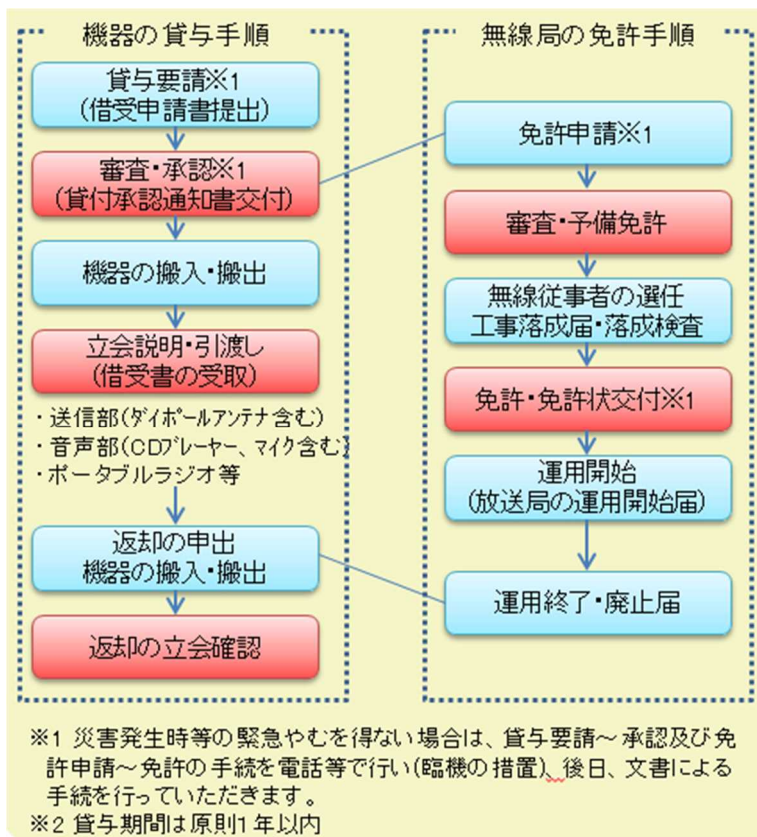
1 無償貸与の概要

非常災害時において、被害情報や避難情報等を地域住民に確実に提供するため、総務省では、地方公共団体等に貸与する臨時災害放送局用機器を全国の各総合通信局に分散配備しています。

非常災害時に、四国総合通信局において申込みを受け付け、貸与します。

<災害対策用移動電源車に係る連絡先>	
四国総合通信局 情報通信部 放送課	
電話	089-936-5037（直通）
〒	790-8795 松山市味酒町2丁目14-4

2 臨時災害放送局用機器の貸与等手順



<< 臨時災害放送局とは… >>

地方公共団体等が臨時かつ一時の目的（暴風、豪雨、洪水、地震、大規模な火事、その他による災害が発生した場合に、その被害を軽減するために役立つこと）のために開設するFMラジオ放送局。

【関係の規定】放送法第8条、放送法施行規則第7条第2項第二号

※無線設備の操作には、第2級陸上無線技術士以上の無線従事者資格が必要です。

第4 災害危険区域等に関する資料

4-1 地すべり防止区域一覧表

R5.5.1現在

指定 番号	区域名	所在地		町・大字	字	告示年月日	告示 番号	指定地面積 (ha)
		現市町村名	旧市町村名					
21	眉山	徳島市		眉山	大滝山	S34.03.31	774	69.33
140	犬飼	徳島市		八多	犬飼	S36.08.26	1887	61.40
165	日浦	徳島市		飯谷	平間	S36.08.26	1888	15.80
165	日浦(追加)	徳島市		飯谷	本村	S51.10.14	1389	46.52
263	沖野	徳島市		飯谷	沖野	S37.10.17	2655	72.50
264	長柱	徳島市		飯谷	東分	S37.10.17	2655	44.80
265	中津峯	徳島市		多家良	中津峰	S37.10.17	2655	75.80
266	片志	徳島市		勝占	片志	S37.10.17	2655	28.60
326	山路	徳島市		加茂名	海の宮	S38.02.18	229	64.10
326	山路(追加)	徳島市		加茂名	海の宮	H02.03.31	842	5.90
327	諏訪山	徳島市		佐古山	諏訪山	S38.02.18	229	101.80
349	大谷	徳島市		大谷	南谷	S38.02.26	276	20.40
368	矢野	徳島市		国府	矢野	S38.10.11	2602	45.10
369	延命	徳島市		国府	延命	S38.10.11	2602	26.54
370	西丁	徳島市		一宮	西丁	S38.10.11	2602	27.15
387	金谷	徳島市		多家良	金谷	S40.10.05	2908	39.62
388	上八万中山	徳島市		上八万	中山	S40.10.05	2908	29.30
419	谷又	徳島市		一宮	谷又	S48.02.28	287	24.48
423	小竹	徳島市		飯谷	嘉重	S49.04.12	573	17.98
424	名東	徳島市		名東	2丁目	S49.04.12	573	8.54
425	南佐古	徳島市		南佐古	六番町	S51.10.14	1389	18.62
138	櫛淵	小松島市		立江	清水	S36.08.26	1887	207.50
337	佐山	小松島市		櫛淵	佐山	S38.02.26	276	67.60
136	中角	勝浦町			中角	S36.08.26	1887	134.80
141	生名	勝浦町			生名	S36.08.26	1887	279.40
142	掛谷	勝浦町			沼江	S36.08.26	1887	246.90
143	坂本	勝浦町			坂本	S36.08.26	1887	108.40
143	坂本(追加)	勝浦町			坂本	H04.03.12	603	128.30
267	立川	勝浦町			三溪	S37.10.17	2655	70.20
268	石原	勝浦町			沼江	S37.10.17	2655	134.70
338	内谷	勝浦町			坂本	S38.02.26	276	58.40
339	三溪	勝浦町			三溪	S38.02.26	276	58.30
340	黒岩	勝浦町			沼江	S38.02.26	276	53.50
341	星谷	勝浦町			星谷	S38.02.26	276	145.80
413	中の倉	勝浦町			三溪	S43.01.29	72	14.15
418	今山	勝浦町			沼江	S47.11.06	1862	64.60
23	生実	上勝町			生実	S35.01.12	98	402.90
137	戸越	上勝町			生実	S36.08.26	1887	34.10
158	八重地	上勝町			旭	S36.08.26	1888	272.50
159	蔭行	上勝町			福原	S36.08.26	1888	245.00
160	市宇	上勝町			旭	S36.08.26	1888	105.60
161	喰田	上勝町			福原	S36.08.26	1888	77.40
162	大北	上勝町			生実	S36.08.26	1888	24.10
163	柳谷	上勝町			正木	S36.08.26	1888	40.30
164	杉山	上勝町			正木	S36.08.26	1888	11.40
421	上勝日浦	上勝町			傍示	S48.09.08	1890	186.79
132	北山	佐那河内村			上	S36.08.26	1887	35.60
134	上嵯峨	佐那河内村			下	S36.08.26	1887	142.60
135	下嵯峨	佐那河内村			下	S36.08.26	1887	72.10
261	府能	佐那河内村			上	S37.10.17	2655	15.20
262	牛木屋	佐那河内村			上	S37.10.17	2655	27.60

4-1 地すべり防止区域一覧表

指定 番号	区域名	所在地		町・大字	字	告示年月日	告示 番号	指定地面積 (ha)
		現市町村名	旧市町村名					
334	秋城	佐那河内村			上	S38.02.16	276	23.40
335	明見谷	佐那河内村			下	S38.02.16	276	13.70
335	明見谷(追加)	佐那河内村			下	H16.03.26	372	35.22
336	共栄	佐那河内村			下	S38.02.16	276	6.70
20	神木	神山町			阿野	S34.03.31	774	33.62
119	江島	神山町			上分	S36.04.11	1002	43.30
119	江島(追加)	神山町			上分	H04.03.12	603	34.57
120	宮分	神山町			阿川	S36.04.11	1002	71.90
131	黒木	神山町			阿川	S36.08.26	1887	146.40
131	黒木(追加)	神山町			阿野	H03.09.19	1661	46.80
139	南山	神山町			下分	S36.08.26	1887	49.90
144	京地	神山町			下分	S36.08.26	1887	44.70
145	西小野	神山町			神領	S36.08.26	1887	58.60
146	北上角	神山町			神領	S36.08.26	1887	112.40
146	北上角(追加)	神山町			神領	H07.07.24	1397	17.75
147	金泉	神山町			上分	S36.08.26	1887	11.56
147	金泉(追加)	神山町			上分字金泉	H18.09.14	1082	7.27
148	江田	神山町			上分	S36.08.26	1887	5.59
241	殿宮	神山町			上分	S37.10.17	2655	24.60
242	阿保坂	神山町			鬼籠野	S37.10.17	2655	8.30
243	馬地	神山町			阿野	S37.10.17	2655	23.60
244	元山	神山町			鬼籠野	S37.10.17	2655	25.70
245	持部	神山町			阿野	S37.10.17	2655	86.50
246	福原	神山町			阿野	S37.10.17	2655	28.50
247	須賀	神山町			阿野	S37.10.17	2655	39.80
248	大地	神山町			阿野	S37.10.17	2655	36.70
249	高瀬	神山町			阿野	S37.10.17	2655	65.80
250	中喜来	神山町			下分	S37.10.17	2655	42.50
251	養瀬	神山町			阿野	S37.10.17	2655	92.40
252	長谷	神山町			阿野	S37.10.17	2655	111.50
253	五反地	神山町			阿野	S37.10.17	2655	71.70
254	中津	神山町			上分	S37.10.17	2655	23.70
255	田ノ上	神山町			下分	S37.10.17	2655	88.30
256	地中	神山町			下分	S37.10.17	2655	68.70
257	南峯	神山町			下分	S37.10.17	2655	16.10
258	南野間	神山町			神領	S37.10.17	2655	36.70
259	青井夫	神山町			神領	S37.10.17	2655	58.40
260	中内	神山町			鬼籠野	S37.10.17	2655	17.60
286	名田河	神山町			阿野	S37.10.17	2655	40.10
325	本根川	神山町			上分	S38.02.18	229	46.10
325	本根川(追加)	神山町			上分	S51.10.14	1389	11.72
367	二宮	神山町			阿野	S38.10.11	2602	70.20
420	神山川又	神山町			上分	S48.09.08	1890	64.49
348	櫛木	鳴門市		北灘	櫛木	S38.02.16	276	90.70
389	北泊	鳴門市		瀬戸	北泊	S40.10.05	2908	9.20
400	木津	鳴門市		撫養	木津	S42.03.31	1173	50.90
403	栗田	鳴門市		北灘	栗田	S42.03.31	1279	35.10
57	犬伏	板野町			犬伏	S57.03.27	856	6.90
284	川端	板野町			川端	S37.10.17	2655	110.80
小計	東部県土整備局<徳島>	91箇所						6,576.71
378	壇	吉野川市	鴨島町	鴨島	森遠	S39.03.18	596	49.80
24	楠根地	吉野川市	山川町	山川	楠根地	S35.01.21	98	54.80
332	旗見	吉野川市	山川町	山川	旗見	S38.02.16	276	60.60
365	山川丸山	吉野川市	山川町	山川	丸山	S38.10.11	2602	98.00

4-1 地すべり防止区域一覧表

指定 番号	区域名	所在地		町・大字	字	告示年月日	告示 番号	指定地面積 (ha)
		現市町村名	旧市町村名					
366	衣笠	吉野川市	山川町	山川	八ヶ久保	S38.10.11	2602	54.30
405	西野峯	吉野川市	山川町	山川	西野峯	S43.03.01	253	49.17
406	山川奥野井	吉野川市	山川町	山川	奥野井	S43.03.01	253	80.86
415	山川大内	吉野川市	山川町	山川	大内	S46.09.10	1513	44.60
416	安楽寺	吉野川市	山川町	山川	安楽寺	S46.09.10	1513	9.23
18	中筋	吉野川市	美郷村	美郷	中村山	S34.03.31	774	122.63
19	大神	吉野川市	美郷村	美郷	別枝山	S34.03.31	774	11.58
118	田平	吉野川市	美郷村	美郷	別枝山	S36.04.11	1002	31.99
152	檉平	吉野川市	美郷村	美郷	中村山	S36.08.26	1888	21.70
153	岸の峯	吉野川市	美郷村	美郷	中村山	S36.08.26	1888	44.21
154	照尾	吉野川市	美郷村	美郷	別枝山	S36.08.26	1888	19.36
155	張	吉野川市	美郷村	美郷	別枝山	S36.08.26	1888	14.73
155	張(追加)	吉野川市	美郷村	美郷	別枝山	R03.12.20	1532	9.83
156	宮倉	吉野川市	美郷村	美郷	別枝山	S36.08.26	1888	3.91
156	宮倉(追加)	吉野川市	美郷村	美郷	別枝山	S40.10.05	2908	42.75
157	高野尾	吉野川市	美郷村	美郷	高野尾	S36.08.26	1888	26.20
364	来見坂	吉野川市	美郷村	美郷	来見坂	S38.10.11	2602	170.50
397	穴地	吉野川市	美郷村	美郷	別枝山	S42.03.31	1173	126.80
398	中の谷	吉野川市	美郷村	美郷	中ノ谷	S42.03.31	1173	86.80
399	川俣	吉野川市	美郷村	美郷	川俣	S42.03.31	1173	27.30
414	古井	吉野川市	美郷村	美郷	別枝山	S46.09.10	1513	69.72
417	東槇山	吉野川市	美郷村	美郷		S47.11.06	1862	48.85
430	古土地	吉野川市	美郷村	美郷		S62.03.27	828	105.00
431	愛後	吉野川市	美郷村	美郷	別枝山	S62.03.27	828	107.30
433	城戸	吉野川市	美郷村	美郷	別枝山	H03.09.19	1650	62.26
149	熊谷	阿波市	土成町	土成	土成	S36.08.26	1887	41.58
198	八町	阿波市	土成町	土成	宮川内	S37.09.11	2203	63.70
199	見坂	阿波市	土成町	土成	宮川内	S37.09.11	2203	78.50
322	九頭宇	阿波市	土成町	土成	浦池	S38.02.18	229	114.30
323	上畑	阿波市	土成町	土成	宮川内	S38.02.18	229	18.40
333	金地	阿波市	土成町	土成	浦池	S38.02.26	276	20.90
195	遅越	阿波市	市場町	市場	日開谷	S37.09.11	2203	121.20
196	岩野	阿波市	市場町	市場	日開谷	S37.09.11	2203	84.90
197	川北	阿波市	市場町	市場	日開谷	S37.09.11	2203	62.10
320	犬の墓	阿波市	市場町	市場	犬墓	S38.02.18	229	118.30
321	仁賀木	阿波市	市場町	市場	日開谷	S38.02.18	229	12.50
99	北久保	阿波市	阿波町	阿波	北久保	S36.04.08	998	31.29
100	亀底	阿波市	阿波町	阿波	亀底	S36.04.08	998	78.89
151	大久保	阿波市	阿波町	阿波	大久保	S36.08.26	1888	32.12
318	棚ヶ窪	阿波市	阿波町	阿波	棚ヶ窪	S38.02.18	229	89.70
319	引地	阿波市	阿波町	阿波	引地	S38.02.18	229	23.20
324	畑	上板町			神宅	S38.02.18	229	45.80
小計	東部県土整備局<吉野川>	44箇所						2,692.16
22	椿泊	阿南市		椿泊	小吹川原	S34.03.31	774	49.35
328	古毛	阿南市	羽ノ浦町	羽ノ浦	古毛	S38.02.18	229	16.60
329	沢田	阿南市	羽ノ浦町	羽ノ浦	宮倉	S38.02.18	229	15.60
342	長生	阿南市		長生	上荒井	S38.02.26	276	22.30
343	津の峯	阿南市		長生	大原	S38.02.26	276	29.80
371	伊島	阿南市		伊島	伊島	S38.10.11	2602	12.37
384	深瀬	阿南市		深瀬	深瀬	S39.06.22	1537	71.60
386	金石	阿南市		楠根	金石	S40.10.05	2908	37.10
401	高岸	阿南市		椿	高岸	S42.03.31	1173	45.60
407	切石	阿南市		桑野	切石	S43.03.01	253	11.63
小計	南部総合県民局<阿南>	10箇所						311.95

4-1 地すべり防止区域一覧表

指定 番号	区域名	所在地		町・大字	字	告示年月日	告示 番号	指定地面積 (ha)
		現市町村名	旧市町村名					
269	朴野	那賀町	相生町		朴野	S37.10.17	2655	38.40
270	横石	那賀町	相生町		横石	S37.10.17	2655	183.80
271	那賀大久保	那賀町	相生町		大久保	S37.10.17	2655	104.10
372	西納野	那賀町	相生町		大久保	S38.10.11	2602	69.72
272	那賀市宇	那賀町	上那賀町		白石	S37.10.17	2655	126.90
273	松ノ木	那賀町	上那賀町		府殿	S37.10.17	2655	44.90
274	平谷	那賀町	上那賀町		平谷	S37.10.17	2655	53.90
275	音谷	那賀町	上那賀町		音谷	S37.10.17	2655	72.80
330	出合	那賀町	上那賀町			S38.02.18	229	52.40
383	長安	那賀町	上那賀町		長安	S39.06.22	1537	52.58
404	椎ノ尾	那賀町	上那賀町		白石	S42.03.31	1279	52.30
276	広野	那賀町	木沢村		木頭	S37.10.17	2655	59.20
428	岩倉	那賀町	木沢村		岩倉	S53.03.10	299	12.20
277	川島	那賀町	木頭村		出原	S37.10.17	2655	37.90
331	たいら	那賀町	木頭村		北川	S38.02.18	229	6.60
373	中谷	那賀町	木頭村		助	S38.10.11	2602	150.10
小計	南部総合県民局<那賀>	16箇所						1,117.80
150	牟岐浦	牟岐町			牟岐浦	S36.08.26	1887	14.06
278	中村	牟岐町			中村	S37.10.17	2655	11.30
385	出羽島	牟岐町			牟岐浦	S39.06.22	1537	10.64
374	東由岐	美波町	由岐町		東由岐	S38.10.11	2602	21.46
375	西由岐	美波町	由岐町		西由岐	S38.10.11	2602	51.40
285	原ヶ野	美波町	日和佐町		西河内	S37.10.17	2655	23.70
344	薬王寺	美波町	日和佐町		奥河内	S38.02.26	276	7.00
279	小川	海陽町	海南町		小川	S37.10.17	2655	44.40
280	大井	海陽町	海部町		大井	S37.10.17	2655	9.60
350	吉田	海陽町	海部町		吉田	S38.02.26	276	30.10
281	日比原	海陽町	穴喰町		日比原	S37.10.17	2655	15.40
282	船津	海陽町	穴喰町		船津	S37.10.17	2655	77.30
283	那佐	海陽町	穴喰町		穴喰浦	S37.10.17	2655	92.10
小計	南部総合県民局<美波>	13箇所						408.46
113	暮畑	美馬市	脇町	脇	暮畑	S36.04.11	1002	7.06
176	東大谷	美馬市	脇町	脇	東大谷	S37.09.11	2203	92.50
184	下中野	美馬市	脇町	脇	下中野	S37.09.11	2203	37.50
186	梨子の木	美馬市	脇町	脇	梨子ノ木	S37.09.11	2203	30.10
187	西大谷	美馬市	脇町	脇	西大谷	S37.09.11	2203	84.70
188	東赤谷	美馬市	脇町	脇	東赤谷	S37.09.11	2203	38.80
189	榎久保	美馬市	脇町	脇	東俣名	S37.09.11	2203	23.80
217	東田上	美馬市	脇町	脇	田上	S37.09.12	2204	10.20
240	中釜	美馬市	脇町	脇	西赤谷	S37.09.12	2204	30.80
311	西赤谷	美馬市	脇町	脇	西赤谷	S38.02.18	229	35.60
312	河原柴	美馬市	脇町	脇	川原柴	S38.02.18	229	70.30
313	横倉	美馬市	脇町	脇	横倉	S38.02.18	229	70.10
314	上中野	美馬市	脇町	脇	上中野	S38.02.18	229	42.30
363	猿巢	美馬市	脇町	脇	西赤谷	S38.10.11	2602	16.60
402	段	美馬市	脇町	脇	段	S42.03.31	1279	63.29
412	相栗	美馬市	脇町	脇	平帽子	S43.01.29	72	11.50
103	入倉	美馬市	美馬町	美馬	入倉	S36.04.11	1002	10.86
181	高尾	美馬市	美馬町	美馬	高尾	S37.09.11	2203	39.40
182	大久保	美馬市	美馬町	美馬	大久保	S37.09.11	2203	42.40
183	藤宇	美馬市	美馬町	美馬	藤宇	S37.09.11	2203	81.90
185	丈寄	美馬市	美馬町	美馬	丈寄	S37.09.11	2203	105.80
192	夏弥喜	美馬市	美馬町	美馬	夏弥喜	S37.09.11	2203	42.40
218	美馬中野	美馬市	美馬町	美馬	中野	S37.09.12	2204	20.30

4-1 地すべり防止区域一覧表

指定 番号	区域名	所在地		町・大字	字	告示年月日	告示 番号	指定地面積 (ha)
		現市町村名	旧市町村名					
219	切久保	美馬市	美馬町	美馬	切久保	S37.09.12	2204	32.70
220	清田	美馬市	美馬町	美馬	清田	S37.09.12	2204	50.60
315	猿坂	美馬市	美馬町	美馬	猿坂	S38.02.18	229	24.20
316	野田ノ井	美馬市	美馬町	美馬	野田ノ井	S38.02.18	229	42.30
317	夏蕨	美馬市	美馬町	美馬	夏蕨	S38.02.18	229	53.70
376	吉水	美馬市	美馬町	美馬	吉水	S39.03.18	596	31.51
17	北又	美馬市	穴吹町	穴吹	古宮	S34.03.31	774	50.60
76	首野	美馬市	穴吹町	穴吹	口山	S35.08.13	1596	23.33
91	川瀬	美馬市	穴吹町	穴吹	古宮	S36.04.08	998	48.10
105	鍵掛	美馬市	穴吹町	穴吹	口山	S36.04.11	1002	14.22
106	穴吹猿飼	美馬市	穴吹町	穴吹	口山	S36.04.11	1002	16.49
107	支納	美馬市	穴吹町	穴吹	口山	S36.04.11	1002	15.81
108	成戸	美馬市	穴吹町	穴吹	穴吹	S36.04.11	1002	44.00
108	成戸(追加)	美馬市	穴吹町	穴吹	穴吹	R2.8.26	782	6.90
110	半平	美馬市	穴吹町	穴吹	古宮	S36.04.11	1002	71.56
111	長尾	美馬市	穴吹町	穴吹	古宮	S36.04.11	1002	10.08
112	大内	美馬市	穴吹町	穴吹	口山	S36.04.11	1002	9.36
112	大内(追加)	美馬市	穴吹町	穴吹	口山	H14.03.25	231	196.25
116	尾山	美馬市	穴吹町	穴吹	口山	S36.04.11	1002	24.12
193	東成戸	美馬市	穴吹町	穴吹	穴吹	S37.09.11	2203	38.90
223	平野	美馬市	穴吹町	穴吹	口山	S37.09.12	2204	36.80
229	拝立	美馬市	穴吹町	穴吹	口山	S37.09.12	2204	20.20
230	大佐古	美馬市	穴吹町	穴吹	古宮	S37.09.12	2204	36.20
231	三谷	美馬市	穴吹町	穴吹	三島	S37.09.12	2204	40.50
306	杖立	美馬市	穴吹町	穴吹	古宮	S38.02.18	229	52.50
307	梶山	美馬市	穴吹町	穴吹	口山	S38.02.18	229	77.30
308	丸山	美馬市	穴吹町	穴吹	口山	S38.02.18	229	83.80
309	仕出原	美馬市	穴吹町	穴吹	口山	S38.02.18	229	123.80
310	不定	美馬市	穴吹町	穴吹	三島	S38.02.18	229	66.20
360	弓立	美馬市	穴吹町	穴吹	口山	S38.10.11	2603	7.40
361	拝村	美馬市	穴吹町	穴吹	穴吹	S38.10.11	2603	54.10
436	八本松	美馬市	穴吹町	穴吹		H27.12.28	1270	23.68
92	内川地	美馬市	木屋平村	木屋平	下名	S36.04.08	998	32.70
93	ビヤガイチ	美馬市	木屋平村	木屋平	びやがいち	S36.04.08	998	19.20
94	谷口	美馬市	木屋平村	木屋平	谷口	S36.04.08	998	38.10
95	谷口カゲ	美馬市	木屋平村	木屋平	谷口カゲ	S36.04.08	998	55.20
96	向檜原	美馬市	木屋平村	木屋平	向檜原	S36.04.08	998	39.40
104	森遠	美馬市	木屋平村	木屋平	森遠	S36.04.11	1002	80.56
109	木屋平久保	美馬市	木屋平村	木屋平	川井	S36.04.11	1002	36.72
117	竹尾	美馬市	木屋平村	木屋平	竹尾	S36.04.11	1002	19.29
117	竹尾(追加)	美馬市	木屋平村	木屋平	竹尾	H07.07.24	1397	15.16
194	今丸	美馬市	木屋平村	木屋平	今丸	S37.09.11	2203	45.40
224	杖谷	美馬市	木屋平村	木屋平	杖谷	S37.09.12	2204	45.50
227	三ツ木	美馬市	木屋平村	木屋平	三ツ木	S37.09.12	2204	53.40
228	日比宇	美馬市	木屋平村	木屋平	下名	S37.09.12	2204	24.20
304	八幡	美馬市	木屋平村	木屋平	八幡	S38.02.18	229	56.50
305	葛尾	美馬市	木屋平村	木屋平	葛尾	S38.02.18	229	12.20
362	木屋平大北	美馬市	木屋平村	木屋平	大北	S38.10.11	2602	160.20
435	木屋平久保(2)	美馬市	木屋平村	木屋平	川井	H11.03.23	783	18.53
13	長野	つるぎ町	半田町	半田	長野	S34.03.31	774	31.44
14	曾我	つるぎ町	半田町	半田	白石	S34.03.31	774	11.70
67	大惣	つるぎ町	半田町	半田	小谷	S35.08.13	1596	51.60
68	葛城	つるぎ町	半田町	半田	葛城	S35.08.13	1596	24.80
69	中熊	つるぎ町	半田町	半田	中熊	S35.08.13	1596	42.30

4-1 地すべり防止区域一覧表

指定 番号	区域名	所在地		町・大字	字	告示年月日	告示 番号	指定地面積 (ha)
		現市町村名	旧市町村名					
70	猿飼	つるぎ町	半田町	半田	猿飼	S35.08.13	1596	24.60
71	白石	つるぎ町	半田町	半田	白石	S35.08.13	1596	16.45
72	平良石	つるぎ町	半田町	半田	平良石	S35.08.13	1596	48.95
73	西久保	つるぎ町	半田町	半田	西久保	S35.08.13	1596	5.50
190	高岩	つるぎ町	半田町	半田	下竹	S37.09.11	2203	56.10
191	木ノ内	つるぎ町	半田町	半田	木の内	S37.09.11	2203	12.40
221	上蓮	つるぎ町	半田町	半田	上連	S37.09.12	2204	70.70
222	下尾尻	つるぎ町	半田町	半田	下尾尻	S37.09.12	2204	31.00
235	檜尾	つるぎ町	半田町	半田	檜尾	S37.09.12	2204	50.80
298	黒石	つるぎ町	半田町	半田	下竹	S38.02.18	229	62.30
299	日開野	つるぎ町	半田町	半田	日開野	S38.02.18	229	40.40
346	六良谷	つるぎ町	半田町	半田	日開野	S38.02.26	276	15.30
359	青野	つるぎ町	半田町	半田	青野	S38.10.11	2602	44.30
97	長瀬	つるぎ町	貞光町	貞光	端山	S36.04.08	998	47.50
102	浦山	つるぎ町	貞光町	貞光	端山	S36.04.11	1002	22.45
115	中山	つるぎ町	貞光町	貞光	端山	S36.04.11	1002	10.14
232	捨子	つるぎ町	貞光町	貞光	端山	S37.09.12	2204	27.60
300	貞光猿飼	つるぎ町	貞光町	貞光	端山	S38.02.18	229	56.30
301	宮内	つるぎ町	貞光町	貞光	端山	S38.02.18	229	88.90
411	貞光日浦	つるぎ町	貞光町	貞光	端山	S43.01.29	72	21.10
429	捨子北	つるぎ町	貞光町	貞光	端山	S59.03.31	853	66.30
15	桑平	つるぎ町	一字村	一字	桑平	S34.03.31	774	15.90
15	桑平(追加)	つるぎ町	一字村	一字	桑平	H09.07.22	1490	10.96
16	大野	つるぎ町	一字村	一字	大野	S34.03.31	774	30.77
74	中横	つるぎ町	一字村	一字	中横	S35.08.13	1596	16.70
75	川又	つるぎ町	一字村	一字	川又	S35.08.13	1596	32.91
77	伊良原	つるぎ町	一字村	一字	伊良原	S35.08.13	1596	60.38
78	明谷	つるぎ町	一字村	一字	明谷	S35.08.13	1596	31.33
79	中野	つるぎ町	一字村	一字	中野	S35.08.13	1596	33.70
80	蔭	つるぎ町	一字村	一字	蔭	S35.08.13	1596	63.04
101	一字	つるぎ町	一字村	一字	一字	S36.04.11	1002	32.22
114	切越下	つるぎ町	一字村	一字	切越	S36.04.11	1002	9.48
233	檜地	つるぎ町	一字村	一字	檜地	S37.09.12	2204	12.40
234	奥大野	つるぎ町	一字村	一字	奥大野	S37.09.12	2204	57.10
302	九藤中下	つるぎ町	一字村	一字	九藤中	S38.02.18	229	17.80
303	九藤中上	つるぎ町	一字村	一字	九藤中	S38.02.18	229	22.70
347	平井	つるぎ町	一字村	一字	平井	S38.02.26	276	19.10
377	一字平	つるぎ町	一字村	一字	平	S39.03.18	596	91.30
432	漆野瀬	つるぎ町	一字村	一字	漆野瀬	H01.03.31	874	15.40
68	葛城(追加)	つるぎ町	半田町	半田	葛城	H31.3.13	344	31.49
小計	西部総合県民局<美馬>	112箇所						4,773.29
65	滝の奥	三好市	三野町	三野	加茂野宮	S35.08.13	1596	55.30
174	明神	三好市	三野町	三野	太刀野山	S37.09.11	2203	24.30
177	大平	三好市	三野町	三野	太刀野山	S37.09.11	2203	155.10
178	馬瓶	三好市	三野町	三野	太刀野山	S37.09.11	2203	73.60
179	大屋敷	三好市	三野町	三野	太刀野山	S37.09.11	2203	112.10
180	鎌窪	三好市	三野町	三野	太刀野山	S37.09.11	2203	69.00
203	田野々	三好市	三野町	三野	太刀野山	S37.09.12	2204	48.20
204	川又	三好市	三野町	三野	太刀野山	S37.09.12	2204	66.40
205	中屋	三好市	三野町	三野	太刀野山	S37.09.12	2204	95.80
206	藤黒	三好市	三野町	三野	太刀野山	S37.09.12	2204	49.20
237	井ノ久保	三好市	三野町	三野	太刀野山	S37.09.12	2204	91.90
8	川崎	三好市	池田町	池田	川崎	S34.03.31	774	58.80
29	大申	三好市	池田町	池田	松尾	S35.03.04	314	24.70

4-1 地すべり防止区域一覧表

指定 番号	区域名	所在地		町・大字	字	告示年月日	告示 番号	指定地面積 (ha)
		現市町村名	旧市町村名					
29	大申(追加)	三好市	池田町	池田	松尾	H15.03.28	302	16.39
30	西傍示	三好市	池田町	池田	大利	S35.03.04	314	22.00
30	西傍示(追加)	三好市	池田町	池田	大利	H24.6.7	683	23.05
31	石の内	三好市	池田町	池田	大利	S35.03.04	314	7.91
31	石の内(追加)	三好市	池田町	池田	大利	H15.03.28	302	49.34
32	本名	三好市	池田町	池田	白地	S35.03.04	314	10.80
39	太田	三好市	池田町	池田	大利	S35.03.04	314	12.10
40	大川	三好市	池田町	池田	漆川	S35.03.04	314	15.80
40	大川(追加)	三好市	池田町	池田	漆川	H07.07.24	1397	22.84
42	府甲部	三好市	池田町	池田	白地	S35.03.04	314	81.00
60	宮石	三好市	池田町	池田	松尾	S35.03.04	314	17.15
81	谷筋	三好市	池田町	池田	大利	S36.04.08	998	69.80
126	千足	三好市	池田町	池田	川崎	S36.04.21	1016	42.60
127	上尾後	三好市	池田町	池田	大利	S36.04.21	1016	33.90
128	中傍示	三好市	池田町	池田	大利	S36.04.21	1016	33.70
129	古宮	三好市	池田町	池田	漆川	S36.04.21	1016	29.10
130	国畑	三好市	池田町	池田	大利	S36.04.21	1016	41.80
170	檜尾	三好市	池田町	池田	白地	S37.09.11	2203	29.20
171	上野呂内	三好市	池田町	池田	白地	S37.09.11	2203	21.30
172	下野呂内	三好市	池田町	池田	西山	S37.09.11	2203	43.90
173	尾平	三好市	池田町	池田	佐野	S37.09.11	2203	16.10
211	有安	三好市	池田町	池田	佐野	S37.09.12	2204	39.00
212	双子布	三好市	池田町	池田	馬路	S37.09.12	2204	83.20
225	大宗	三好市	池田町	池田	佐野	S37.09.12	2204	30.30
239	白地	三好市	池田町	池田	白地	S37.09.12	2204	76.10
288	山貝	三好市	池田町	池田	川崎	S38.02.18	229	65.70
289	柳倉	三好市	池田町	池田	漆川	S38.02.18	229	103.50
290	影野	三好市	池田町	池田	漆川	S38.02.18	229	56.90
291	山風呂	三好市	池田町	池田	松尾	S38.02.18	229	56.40
292	西山	三好市	池田町	池田	西山	S38.02.18	229	169.70
292	西山(追加)	三好市	池田町	池田	西山	H15.03.28	302	2.20
293	入体	三好市	池田町	池田	西山	S38.02.18	229	99.20
294	木屋床	三好市	池田町	池田	西山	S38.02.18	229	105.00
295	落	三好市	池田町	池田	西山	S38.02.18	229	112.80
345	黒川	三好市	池田町	池田	松尾	S38.02.26	276	43.50
345	黒川(追加)	三好市	池田町	池田	松尾	H07.07.24	1397	6.25
355	ハヤシ	三好市	池田町	池田	ハヤシ	S38.10.11	2602	6.30
356	ウエノ	三好市	池田町	池田	ウエノ	S38.10.11	2602	6.30
380	イタノ	三好市	池田町	池田	イタノ	S39.06.22	1537	39.00
392	高毛	三好市	池田町	池田	佐野	S42.03.31	1173	5.50
5	白川	三好市	山城町	山城	白川	S34.03.31	774	22.15
6	仏子	三好市	山城町	山城	仏子	S34.03.31	774	25.54
7	殿野	三好市	山城町	山城	西宇	S34.03.31	774	25.76
7	殿野(追加)	三好市	山城町	山城	西宇	H11.8.16	1596	10.42
35	柿の尾	三好市	山城町	山城	上名	S35.03.04	314	21.88
36	赤野	三好市	山城町	山城	上名	S35.03.04	314	28.80
37	西宇峯	三好市	山城町	山城	西宇	S35.03.04	314	10.94
38	下川	三好市	山城町	山城	下川	S35.03.04	314	160.80
43	大川持	三好市	山城町	山城	大川持	S35.03.04	314	31.57
44	信正	三好市	山城町	山城	信正	S35.03.04	314	8.27
44	信正(追加)	三好市	山城町	山城		H07.07.24	1397	74.59
45	末貞	三好市	山城町	山城	末貞	S63.07.18	1577	42.79
52	津屋	三好市	山城町	山城	上名	S35.03.04	314	14.48
64	平	三好市	山城町	山城	上名	S35.08.13	1596	13.91

4-1 地すべり防止区域一覧表

指定 番号	区域名	所在地		町・大字	字	告示年月日	告示 番号	指定地面積 (ha)
		現市町村名	旧市町村名					
82	山城大野	三好市	山城町	山城	大野	S36.04.08	998	42.70
83	柴川	三好市	山城町	山城	柴川	S36.04.08	998	26.20
84	茂地	三好市	山城町	山城	茂地	S36.04.08	998	31.30
85	重実	三好市	山城町	山城	重実	S36.04.08	998	60.10
86	大月	三好市	山城町	山城	大月	S36.04.08	998	26.90
87	政友	三好市	山城町	山城	政友	S36.04.08	998	24.20
87	政友(追加)	三好市	山城町	山城	政友	H22.5.31	597	8.00
88	西宇	三好市	山城町	山城	西宇	S36.04.08	998	25.20
89	平下	三好市	山城町	山城	上名	S36.04.08	998	42.40
90	八千坊	三好市	山城町	山城	八千坊	S36.04.08	998	23.10
213	津屋下	三好市	山城町	山城	上名	S37.09.12	2204	28.00
214	岩戸	三好市	山城町	山城	岩戸	S37.09.12	2204	41.90
215	神楽	三好市	山城町	山城	中野	S37.09.12	2204	63.20
216	下名	三好市	山城町	山城	下名	S37.09.12	2204	18.80
226	脇	三好市	山城町	山城	脇	S37.09.12	2204	42.60
238	若山	三好市	山城町	山城	下川	S37.09.12	2204	49.60
287	水無	三好市	山城町	山城	西宇	S38.02.18	229	28.50
353	城山	三好市	山城町	山城	黒川	S38.10.11	2602	23.90
354	光兼	三好市	山城町	山城	光兼	S38.10.11	2603	26.80
379	岩戸下	三好市	山城町	山城	岩戸	S39.06.22	1537	13.08
391	桑内	三好市	山城町	山城	仏子	S42.03.31	1173	9.30
391	桑内(追加)	三好市	山城町	山城	光兼	R02.08.26	1423	5.81
408	瀬具堂	三好市	山城町	山城	仏子	S43.03.01	253	21.06
409	上名影	三好市	山城町	山城	上名	S43.03.01	253	36.90
410	岡の下	三好市	山城町	山城	若山	S43.03.01	253	19.32
10	倉石	三好市	井川町	井川	井内	S34.03.31	774	52.48
41	里川	三好市	井川町	井川	里川	S35.03.04	314	18.62
47	吹	三好市	井川町	井川	井内	S35.03.04	314	40.18
48	安田	三好市	井川町	井川	井内	S35.03.04	314	29.66
123	正夫	三好市	井川町	井川	井内	S36.04.21	1016	65.40
124	西浦	三好市	井川町	井川	井内	S36.04.21	1016	76.10
125	井川長尾	三好市	井川町	井川	西井川	S36.04.21	1016	22.40
296	西平	三好市	井川町	井川	井の内	S38.02.18	229	18.00
357	下影	三好市	井川町	井川		S38.10.11	2602	24.10
357	下影(追加)	三好市	井川町	井川		H07.07.24	1397	3.94
381	井関	三好市	井川町	井川	井関	S39.06.22	1537	7.59
393	杉の木	三好市	井川町	井川	井内	S42.03.31	1173	18.87
393	杉の木(追加)	三好市	井川町	井川	井内	H22.5.31	597	22.59
434	向	三好市	井川町	井川	井内	H07.07.24	1396	35.22
1	菅生	三好市	東祖谷山村	東祖谷	菅生	S34.03.31	774	75.30
2	久保	三好市	東祖谷山村	東祖谷	久保	S34.03.31	774	64.80
25	菅生左岸	三好市	東祖谷山村	東祖谷	菅生	S35.03.04	314	123.23
26	九鬼	三好市	東祖谷山村	東祖谷	九鬼	S35.03.04	314	39.12
27	小島	三好市	東祖谷山村	東祖谷	小島	S35.03.04	314	82.07
53	落合	三好市	東祖谷山村	東祖谷	落合	S35.03.04	314	84.16
53	落合(追加)	三好市	東祖谷山村	東祖谷	落合	H09.02.28	300	20.15
54	京上	三好市	東祖谷山村	東祖谷	京上	S35.03.04	314	156.38
55	大西	三好市	東祖谷山村	東祖谷	大西	S35.03.04	314	51.37
56	釣井	三好市	東祖谷山村	東祖谷	釣井	S35.03.04	314	30.70
56	釣井(追加)	三好市	東祖谷山村	東祖谷	釣井	H16.08.25	1037	30.58
121	久保左岸	三好市	東祖谷山村	東祖谷	久保蔭	S36.04.21	1016	35.70
122	中上	三好市	東祖谷山村	東祖谷	中上	S36.04.21	1016	50.40
166	蔓原	三好市	東祖谷山村	東祖谷	久保	S37.09.11	2203	18.80
167	今井	三好市	東祖谷山村	東祖谷	今井	S37.09.11	2203	24.00

4-1 地すべり防止区域一覧表

指定 番号	区域名	所在地			字	告示年月日	告示 番号	指定地面積 (ha)
		現市町村名	旧市町村名	町・大字				
4	西岡	三好市	西祖谷山村	西祖谷山	西岡	S34.03.31	857	31.80
28	下蔭	三好市	西祖谷山村	西祖谷山	下蔭	S35.03.04	314	10.67
33	坂瀬	三好市	西祖谷山村	西祖谷山	坂瀬	S35.03.04	314	82.22
34	有瀬	三好市	西祖谷山村	西祖谷山	有瀬	S35.03.04	314	216.70
58	冥地	三好市	西祖谷山村	西祖谷山	冥地	S35.03.04	314	50.37
59	田の内	三好市	西祖谷山村	西祖谷山	田ノ内	S35.03.04	314	186.90
61	榎	三好市	西祖谷山村	西祖谷山	榎	S35.08.13	1596	73.59
98	春の木尾	三好市	西祖谷山村	西祖谷山	小祖谷	S36.04.08	998	22.90
168	田丸	三好市	西祖谷山村	西祖谷山	田ノ内	S37.09.11	2203	26.80
169	日比原	三好市	西祖谷山村	西祖谷山	坂瀬	S37.09.11	2203	66.40
200	小祖谷	三好市	西祖谷山村	西祖谷山	小祖谷	S37.09.12	2204	63.00
201	橋詰	三好市	西祖谷山村	西祖谷山	一字	S37.09.12	2204	10.40
236	中尾	三好市	西祖谷山村	西祖谷山	中尾	S37.09.12	2204	34.80
351	栗寄	三好市	西祖谷山村	西祖谷山	善徳	S38.10.11	2602	58.80
352	祖谷一字	三好市	西祖谷山村	西祖谷山	一字	S38.10.11	2602	43.20
436	柴川左岸	三好市	山城町	山城	柴川	H31.1.4	8	13.05
437	山城長谷	三好市	山城町	山城	大和川	H31.3.13	340	10.22
438	粟山	三好市	山城町	山城	粟山	H31.3.13	340	16.39
5	白川(追加)	三好市	山城町	山城	白川	H31.3.13	344	10.11
6	仏子(追加)	三好市	山城町	山城	仏子	H31.3.13	344	10.77
9	増川	東みよし町	三好町		東山	S34.03.31	774	40.50
46	男山	東みよし町	三好町		東山	S35.03.04	314	22.12
51	柳沢	東みよし町	三好町		東山	S35.03.04	314	44.01
66	路木	東みよし町	三好町		東山	S35.08.13	1596	34.23
175	葛籠	東みよし町	三好町		東山	S37.09.11	2203	77.70
207	中峰	東みよし町	三好町		足代	S37.09.12	2204	8.80
208	石木	東みよし町	三好町		東山	S37.09.12	2204	106.50
209	貞安	東みよし町	三好町		東山	S37.09.12	2204	17.90
210	内野	東みよし町	三好町		東山	S37.09.12	2204	50.10
358	法市	東みよし町	三好町		東山	S38.10.11	2602	82.00
382	行常	東みよし町	三好町		昼間	S39.06.22	1537	14.48
396	百々路	東みよし町	三好町		足代	S42.03.31	1173	6.90
11	黒長谷	東みよし町	三加茂町		毛田	S34.03.31	774	41.57
12	明地	東みよし町	三加茂町		中庄、毛田	S34.03.31	774	128.44
49	加茂山	東みよし町	三加茂町		西庄	S35.03.04	314	72.62
49	加茂山(追加)	東みよし町	三加茂町		西庄字加茂山、浪内	H18.09.14	1082	56.21
50	泉野	東みよし町	三加茂町		西庄	S35.03.04	314	27.26
62	大藤	東みよし町	三加茂町		毛田	S35.08.13	1596	29.74
63	白内	東みよし町	三加茂町		西庄	S35.08.13	1596	9.29
133	五名(2)	東みよし町	三加茂町		西庄	S56.03.17	562	52.00
202	五名	東みよし町	三加茂町		西庄	S37.09.12	2204	100.30
297	森清	東みよし町	三加茂町		西庄	S38.02.18	229	25.80
394	江口	東みよし町	三加茂町		中庄	S42.03.31	1173	27.00
395	毛田	東みよし町	三加茂町		毛田	S42.03.31	1173	53.00
422	三加茂桑内	東みよし町	三加茂町		西庄	S49.04.12	573	32.72
354	光兼	三好市	山城町	山城	光兼	R5.4.28	406	6.31
小計	西部総合県民局<三好>			149箇所				7,430.30
3	善徳	三好市	西祖谷山村	西祖谷山	善徳	S57.03.27	857	220.90
小計	直轄			1箇所				220.90
計				436箇所				23,531.57

地すべり指定地の概要（農林水産省農村振興局所管）

最新の告示年月日：令和2年6月5日

県内 番号	区域名	所 在 地			所管 事務所	指定 年度	告示年月日 元号	指定面積 (ha)
		郡市	町村	大字				
7	蔭井谷	勝浦郡	上勝町	傍示	徳島	S37	S37. 12. 22	66. 00
34	西峰	勝浦郡	上勝町	傍示	徳島	S41	S42. 3. 31	32. 60
53	小松	勝浦郡	上勝町	小松	徳島	S45	S46. 3. 26	25. 53
58	うぐいす	勝浦郡	上勝町	傍示	徳島	S47	S48. 3. 30	64. 82
68	梅ノ木	勝浦郡	上勝町	傍示	徳島	S48	S49. 2. 20	28. 77
85	横峯	勝浦郡	上勝町	福原	徳島	S52	S53. 3. 31	27. 50
98	傍示日浦	勝浦郡	上勝町	傍示	徳島	S57	S58. 3. 23	65. 00
102	南岡	勝浦郡	上勝町	傍示	徳島	S58	S59. 3. 12	108. 45
112	南岡北	勝浦郡	上勝町	傍示	徳島	S61	S62. 3. 25	75. 20
119	中山	勝浦郡	上勝町	福原	徳島	S63	H1. 3. 29	56. 80
135	六十部	勝浦郡	上勝町	正木	徳島	H8	H8. 12. 2	48. 39
137	福川	勝浦郡	上勝町	正木	徳島	H13	H14. 3. 15	8. 33
11	奥野々	名東郡	佐那河内村	上	徳島	S37	S38. 3. 11	95. 00
12	丸田	名東郡	佐那河内村	下	徳島	S37	S38. 3. 12	48. 20
48	府能西	名東郡	佐那河内村	上	徳島	S45 S53	S46. 3. 26 S54. 3. 31	42. 00 11. 60
54	府能東	名東郡	佐那河内村	上	徳島	S45	S46. 3. 27	31. 90
57	尾尻	名東郡	佐那河内村	下	徳島	S47	S48. 3. 30	43. 00
66	尾尻北	名東郡	佐那河内村	下	徳島	S48	S49. 2. 20	21. 00
79	根郷	名東郡	佐那河内村	下	徳島	S49	S50. 3. 31	35. 70
86	菅沢	名東郡	佐那河内村	下	徳島	S52	S53. 3. 31	61. 02
87	平地	名東郡	佐那河内村	上	徳島	S52	S53. 3. 31	149. 05
99	中辺	名東郡	佐那河内村	上	徳島	S57	S58. 3. 23	55. 90
120	東山	名東郡	佐那河内村	下	徳島	S63	H1. 3. 29	164. 40
124	東内	名東郡	佐那河内村	下	徳島	H3	H3. 10. 24	41. 80
28	上河内	名西郡	神山町	阿野	徳島	S39	S40. 1. 27	19. 41
35	宇度木	名西郡	神山町	阿野	徳島	S41 H12	S42. 3. 31 H13. 3. 21	15. 67 23. 98
67	田の窪	名西郡	神山町	阿野	徳島	S48	S49. 2. 20	25. 10
81	元山東	名西郡	神山町	鬼籠野	徳島	S51	S52. 3. 26	72. 97
82	府中	名西郡	神山町	阿野	徳島	S51	S52. 3. 26	22. 30
97	西久地	名西郡	神山町	上分	徳島	S56	S57. 3. 26	55. 50
110	大埜地	名西郡	神山町	神領	徳島	S60	S61. 3. 25	120. 10
115	折木	名西郡	神山町	折木	徳島	S62	S63. 3. 26	66. 26
121	西野間	名西郡	神山町	神領	徳島	H1	H2. 3. 29	67. 50
123	猪ノ頭	名西郡	神山町	鬼籠野	徳島	H3	H3. 10. 24	36. 74
127	北倉目	名西郡	神山町	北倉目	徳島	H4	H4. 8. 27	17. 54
131	川平	名西郡	神山町	阿野	徳島	H5	H5. 11. 29	27. 80
72	相生竹ヶ谷	那賀郡	那賀町	竹ヶ谷	美波	S48	S49. 2. 20	12. 41

県内 番号	区域名	所 在 地			所管 事務所	指定 年度	告示年月日 元号	指定面積 (ha)
		郡市	町村	大字				
114	蔭谷	那賀郡	那賀町	蔭谷	美波	S62	S63. 3. 26	58. 79
117	竹ヶ谷下	那賀郡	那賀町	竹ヶ谷	美波	S63	H1. 3. 29	27. 90
118	舞ヶ谷	那賀郡	那賀町	雄	美波	S63	H1. 3. 29	32. 10
136	花瀬	那賀郡	那賀町	花瀬	美波	H12	H13. 3. 21	17. 12
75	拝宮	那賀郡	那賀町	拝宮	美波	S48	S49. 3. 12	16. 45
125	轟	那賀郡	那賀町	拝宮	美波	H3	H3. 10. 24	34. 80
128	菖蒲	那賀郡	那賀町	菖蒲	美波	H4	H4. 8. 27	17. 02
27	高山平	那賀郡	那賀町	坂州	美波	S39	S40. 1. 27	27. 86
45	木沢出羽	那賀郡	那賀町	出羽	美波	S44	S45. 3. 31	37. 90
77	小島	那賀郡	那賀町	小島	美波	S49	S50. 3. 13	21. 71
95	当山	那賀郡	那賀町	当山	美波	S55	S56. 2. 18	28. 54
104	沢谷	那賀郡	那賀町	沢谷	美波	S59	S60. 3. 30	37. 12
113	寒谷	那賀郡	那賀町	寒谷	美波	S61	S62. 3. 25	60. 10
122	大用知	那賀郡	那賀町	坂州	美波	H1	H2. 3. 29	27. 90
10	助	那賀郡	那賀町	林	美波	S37	S37. 12. 22	72. 92
59	木頭北川	那賀郡	那賀町	木頭北川	美波	S47	S48. 3. 30	22. 38
73	南宇	那賀郡	那賀町	木頭南宇	美波	S48	S49. 2. 20	39. 39
92	西宇	那賀郡	那賀町	木頭西宇	美波	S54	S55. 3. 17	31. 92
106	和無田	那賀郡	那賀町	木頭和無田	美波	S60	S61. 3. 25	26. 05
126	塩深	海部郡	海陽町	塩深	美波	H3	H3. 10. 24	29. 43
132	向原	吉野川市	鴨島町	山路	吉野川	H5	H5. 11. 29	17. 99
108	峯八	吉野川市	川島町	学	吉野川	S60	S61. 3. 25	100. 50
4	皆瀬	吉野川市	山川町	皆瀬	吉野川	S37	S37. 12. 22	168. 99
44	榎谷	吉野川市	山川町	榎谷	吉野川	S44	S45. 3. 31	16. 39
80	向坂	吉野川市	山川町	向坂	吉野川	S50	S51. 3. 26	20. 23
133	青木	吉野川市	山川町	青木	吉野川	H5	H5. 11. 29	17. 15
22	品野	吉野川市	美郷	品野	吉野川	S39	S39. 6. 9	35. 61
56	丸山	吉野川市	美郷	丸山	吉野川	S46	S47. 3. 18	24. 90
76	平	吉野川市	美郷	桁山	吉野川	S49	S49. 7. 3	22. 57
100	中筋北	吉野川市	美郷	中村中筋	吉野川	S57	S58. 3. 23	115. 20
129	宗田	吉野川市	美郷	別枝山	吉野川	H4	H4. 8. 27	66. 32
130	湯下	吉野川市	美郷	湯下	吉野川	H4	H4. 8. 27	98. 07
15	冬畑	美馬市	脇町	東赤谷名	美馬	S39	S39. 4. 27	56. 18
78	芋穴	美馬市	脇町	芋穴	美馬	S49	S50. 3. 13	76. 76
3	半平	美馬市	穴吹町	大平	美馬	S36	S36. 12. 12	19. 35
13	穴吹平谷	美馬市	穴吹町	古宮	美馬	S38	S38. 4. 12	37. 91
42	湊名	美馬市	穴吹町	口山	美馬	S43	S44. 3. 31	20. 68
49	長尾上	美馬市	穴吹町	古宮	美馬	S45	S46. 3. 26	24. 10
55	大重	美馬市	穴吹町	大重	美馬	S46	S47. 3. 18	50. 00
89	大屋敷	美馬市	穴吹町	口山	美馬	S53	S54. 3. 31	47. 45

県内 番号	区域名	所 在 地			所管 事務所	指定 年度	告示年月日 元号	指定面積 (ha)
		郡市	町村	大字				
96	西谷	美馬市	穴吹町	口山	美馬	S55	S56. 2. 18	121. 80
101	中野宮	美馬市	穴吹町	口山	美馬	S57	S58. 3. 23	144. 00
111	支納左岸	美馬市	穴吹町	支納	美馬	S61	S62. 3. 25	80. 50
2	麻衣	美馬市	木屋平村	麻衣	美馬	S33	S34. 3. 31	171. 90
14	木屋平南張	美馬市	木屋平村	三ツ木	美馬	S38 S42	S38. 4. 12 S43. 3. 18	129. 22 31. 41
25	太合北	美馬市	木屋平村	太合	美馬	S39	S40. 1. 27	94. 48
37	二戸	美馬市	木屋平村	二戸	美馬	S42 S54	S43. 2. 27 S55. 3. 17	50. 59 13. 00
40	弓道左岸	美馬市	木屋平村	弓道	美馬	S43	S44. 3. 31	20. 32
83	市初	美馬市	木屋平村	市初	美馬	S51	S52. 3. 26	46. 50
43	折坂下	美馬郡	つるぎ町	半田	美馬	S43	S44. 3. 31	18. 49
61	藤野日浦	美馬郡	つるぎ町	半田	美馬	S47 S56	S48. 3. 30 S57. 3. 15	111. 75 11. 50
64	東久保	美馬郡	つるぎ町	半田	美馬	S48	S48. 9. 22	39. 81
31	岡	美馬郡	つるぎ町	貞光	美馬	S41	S41. 5. 10	52. 76
36	貞光引地	美馬郡	つるぎ町	貞光	美馬	S41	S42. 3. 31	23. 70
41	家賀道上	美馬郡	つるぎ町	貞光	美馬	S43	S44. 3. 31	48. 84
50	川見	美馬郡	つるぎ町	貞光	美馬	S45	S46. 3. 26	40. 80
60	三木栃	美馬郡	つるぎ町	貞光	美馬	S47	S48. 3. 30	38. 80
63	竹屋敷	美馬郡	つるぎ町	貞光	美馬	S48	S48. 9. 22	39. 93
65	僧地	美馬郡	つるぎ町	貞光	美馬	S48	S48. 12. 13	37. 06
8	赤松	美馬郡	つるぎ町	一字	美馬	S37	S37. 12. 22	169. 00
9	剪宇	美馬郡	つるぎ町	一字	美馬	S37	S37. 12. 22	35. 70
19	子安	美馬郡	つるぎ町	一字	美馬	S39	S39. 4. 27	25. 00
33	十家	美馬郡	つるぎ町	一字	美馬	S41	S42. 1. 26	25. 00
38	寺地	美馬郡	つるぎ町	一字	美馬	S42	S43. 3. 18	49. 13
39	白井	美馬郡	つるぎ町	一字	美馬	S43	S44. 3. 31	34. 83
62	太刀之本	美馬郡	つるぎ町	一字	美馬	S47	S48. 3. 30	30. 03
74	栗林	三好市	三野町	太刀野	三好	S48	S49. 3. 12	26. 98
93	馬場	三好市	池田町	馬場	三好	S54	S55. 3. 17	113. 60
103	井ノ久保	三好市	池田町	白地	三好	S58 R2	S59. 3. 12 R2. 6. 5	108. 00 0. 20
105	洞草	三好市	池田町	西山	三好	S59	S60. 3. 30	59. 50
107	南谷	三好市	池田町	漆川	三好	S60	S61. 3. 25	68. 40
16	寺野	三好市	山城町	寺野	三好	S39	S39. 4. 27	65. 48
26	佐連	三好市	山城町	佐連	三好	S39 H19	S40. 1. 27 H19. 5. 7	21. 20 12. 69
32	国政	三好市	山城町	国政	三好	S41	S41. 5. 10	51. 40
46	山城引地	三好市	山城町	引地	三好	S44	S45. 3. 31	60. 40
52	小川谷	三好市	山城町	小川谷	三好	S45	S46. 3. 26	62. 80
69	頼広左岸	三好市	山城町	頼広	三好	S48	S49. 2. 20	31. 13

県内 番号	区域名	所 在 地			所管 事務所	指定 年度	告示年月日 元号	指定面積 (ha)
		郡市	町村	大字				
70	香川原	三好市	山城町	下川	三好	S48	S49. 2. 20	26. 46
88	瀬貝	三好市	山城町	瀬貝	三好	S52	S53. 3. 31	41. 55
90	大谷	三好市	山城町	大谷	三好	S53	S54. 3. 31 H19. 5. 7	76. 08
94	茂地下	三好市	山城町	茂地	三好	S54	S55. 3. 17	25. 00
116	日浦下	三好市	山城町	大黒	三好	S63	S63. 7. 27	58. 14
47	桜	三好市	井川町	桜	三好	S44	S45. 3. 31	57. 91
134	松舟	三好市	井川町	松舟	三好	H6	H6. 11. 9	19. 84
1	高野	三好市	東祖谷山村	高野	三好	S33	S34. 3. 31	21. 70
5	栗枝渡	三好市	東祖谷山村	栗枝渡	三好	S37	S37. 12. 22	19. 73
21	西山下	三好市	東祖谷山村	西山	三好	S39	S39. 6. 9	61. 08
30	祖谷林	三好市	東祖谷山村	林	三好	S39	S40. 2. 3	27. 90
84	若林	三好市	東祖谷山村	若林	三好	S51	S52. 3. 26	29. 78
109	菅生上	三好市	東祖谷山村	菅生	三好	S60	S61. 3. 25	39. 20
6	徳善上	三好市	西祖谷山村	徳善	三好	S37	S37. 12. 22	16. 30
17	尾井の内	三好市	西祖谷山村	尾井の内	三好	S39	S39. 4. 27	27. 75
18	閑定	三好市	西祖谷山村	閑定	三好	S39	S39. 4. 27	67. 90
20	後山西	三好市	西祖谷山村	後山	三好	S39	S39. 6. 9	9. 76
23	重末	三好市	西祖谷山村	重末	三好	S39	S39. 6. 9	56. 90
29	重末カゲ	三好市	西祖谷山村	重末	三好	S39	S40. 2. 3	44. 10
24	滝久保	三好郡	東みよし町	東山	三好	S39	S40. 1. 27	30. 50
51	西町	三好郡	東みよし町	加茂	三好	S45	S46. 3. 26	50. 00
71	木籐中	三好郡	東みよし町	木籐	三好	S48	S49. 2. 20	79. 37
91	奥村	三好郡	東みよし町	中庄	三好	S53	S54. 3. 31	103. 43
計	137工区							7, 103. 00

4-1 地すべり防止区域一覧表

地すべり防止区域一覧（林野庁所管分）

令和5年4月1日現在

整理番号	区域名	所在地				告示年月日	告示番号	指定面積 (ha)
		現市町村名	旧市町村名	町・大字	字			
2	江島	神山町			上分	S34.7.14	652	75.45
12	拝府	神山町			下分	S34.7.14	652	40.36
19	一字夫	神山町			上分	S34.7.14	652	20.75
20	江田	神山町			上分	S34.7.14	652	6.72
26	櫻平	神山町			上分	S34.7.14	652	7.38
27	矢治	神山町			上分	S34.7.14	652	8.61
33	竹平	神山町			下分	S37.11.24	1469	58.10
54	本根川	神山町			上分	S38.3.23	366	50.40
55	殿宮	神山町			上分	S38.3.23	366	114.35
						S50.3.25	315	54.02
56	坂丸	神山町			上分	S38.3.23	366	65.70
57	名	神山町			上分	S38.3.23	366	36.03
58	上元山	神山町			鬼籠野	S38.3.23	366	31.20
59	松尾	神山町			松尾	S38.3.23	366	35.30
77	南上角	神山町			神領	S38.7.4	894	40.63
						H12.12.15	1624	72.62
94	門屋	神山町			上分	S42.9.6	1273	11.90
95	栗生野	神山町			下分	S42.9.6	1273	10.96
96	白嶽	神山町			阿野	S43.8.7	1186	35.66
97	大中尾	神山町			大中尾	S47.7.13	1205	82.59
						S50.1.21	22	15.70
98	黒口	神山町			黒口	S47.7.13	1205	56.20
99	東野間	神山町			野間	S47.7.13	1205	43.34
111	庄部	神山町			庄部	S50.1.21	18	150.00
122	長野	神山町			長野	S50.3.25	314	78.98
123	府殿	神山町			府殿	S50.3.25	314	187.55
124	石本	神山町			石本	S50.3.25	314	50.00
129	上中内	神山町			上中内	S56.3.13	355	75.58
133	柿道	神山町			柿道	H4.8.5	854	83.30
小計	東部農林水産局<徳島>			26	箇所			1,599.38
13	下浦	吉野川市	美郷村	美郷	下浦	S34.7.14	652	60.00
						H3.9.10	1180	4.30
51	中村山	吉野川市	美郷村	美郷	中村山	S38.3.23	366	49.22
52	大野	吉野川市	美郷村	美郷	大野	S38.3.23	366	63.11
53	倉羅	吉野川市	美郷村	美郷	別枝山	S38.3.23	366	96.99
						S56.3.14	362	81.20
110	大鹿	吉野川市	美郷村	美郷	大鹿	S50.1.21	18	26.00
121	月野	吉野川市	美郷村	美郷	月野	S50.3.25	314	75.76
小計	東部農林水産局<吉野川>			6	箇所			456.58

4-1 地すべり防止区域一覧表

整理番号	区域名	所在地				告示年月日	告示番号	指定面積 (ha)
		現市町村名	旧市町村名	町・大字	字			
14	木頭名	那賀町	木沢村		木頭名	S34.7.14	652	11.55
						H3.5.8	543	55.80
						H17.12.19	1947	39.82
15	東尾	那賀町	上那賀町		東尾	S34.7.14	652	14.94
小計	南部総合県民局<美波>			2	箇所			122.11
16	田ノ内	美馬市	穴吹町	穴吹	田ノ内	S34.7.14	652	23.90
50	葛生	美馬市	穴吹町	穴吹	葛生	S38.3.23	366	101.68
87	穴吹西山	美馬市	穴吹町	穴吹	西山	S41.7.30	803	38.69
109	内田上	美馬市	穴吹町	穴吹	内田	S50.1.21	109	165.40
120	喜来	美馬市	穴吹町	穴吹	喜来	S50.3.25	314	79.75
128	藤原	美馬市	穴吹町	穴吹	平谷	S55.4.17	481	67.70
11	太合右岸	美馬市	木屋平村	木屋平	太合カゲ	S34.7.14	652	321.44
18	川上	美馬市	木屋平村	木屋平	川上カゲ	S34.7.14	652	62.25
49	南張	美馬市	木屋平村	木屋平	南張	S38.3.23	366	24.62
76	櫻原	美馬市	木屋平村	木屋平	櫻原	S38.7.4	894	322.60
93	弓道	美馬市	木屋平村	木屋平	弓道	S41.7.30	803	69.33
134	白枝谷	美馬市	木屋平村	木屋平	川上	H15.2.25	185	6.46
3	折坂	つるぎ町	半田町	半田	折坂	S34.7.14	652	52.80
43	日谷尾	つるぎ町	半田町	半田	日谷尾	S38.3.23	366	143.54
44	鳴谷	つるぎ町	半田町	半田	下竹	S38.3.23	366	51.75
70	藤名	つるぎ町	半田町	半田	藤名	S38.7.4	894	187.00
71	下喜来	つるぎ町	半田町	半田	下喜来	S38.7.4	894	39.40
						S41.7.29	800	135.45
72	白石上	つるぎ町	半田町	半田	白石	S38.7.4	894	21.00
88	高清	つるぎ町	半田町	半田	高清	S41.7.30	803	89.75
92	小谷	つるぎ町	半田町	半田	小谷	S41.7.30	803	125.52
107	曾我谷	つるぎ町	半田町	半田	平良石	S50.1.21	18	27.90
108	木屋	つるぎ町	半田町	半田	木屋他	S50.1.21	18	61.60
118	小井野	つるぎ町	半田町	半田	小井野	S50.3.25	314	32.00
4	吉良	つるぎ町	貞光町	貞光	吉良	S34.7.14	652	32.80
						S50.1.21	22	
31	平野	つるぎ町	貞光町	貞光	平野	S37.11.24	1469	129.60
32	柴内	つるぎ町	貞光町	貞光	柴内	S37.11.24	146	199.25
48	宅熊	つるぎ町	貞光町	貞光	宅熊	S38.3.23	366	61.33
73	家賀道下	つるぎ町	貞光町	貞光	家賀道下	S38.7.4	894	62.40
80	横野	つるぎ町	貞光町	貞光	横野	S41.7.19	758	53.25
89	長木	つるぎ町	貞光町	貞光	広谷影	S41.7.30	803	342.58
1	久藪	つるぎ町	一字村	一字	久藪	S34.7.14	652	40.20
						S12.12.15	1623	77.60

4-1 地すべり防止区域一覧表

4-1 地すべり防止区域一覧表

地すべり防止区域一覧（林野庁所管分）

令和5年4月1日現在

整理番号	区域名	所在地				告示年月日	告示番号	指定面積(ha)
		現市町村名	旧市町村名	町・大字	字			
8	漆日浦	つるぎ町	一宇村	一宇	漆日浦	S34.7.14	652	154.37
9	葛籠下	つるぎ町	一宇村	一宇	葛籠	S34.7.14	652	145.36
10	切越	つるぎ町	一宇村	一宇	切越	S34.7.14	652	19.87
45	白木	つるぎ町	一宇村	一宇	白木	S38.3.23	366	231.28
46	木地屋	つるぎ町	一宇村	一宇	木地屋	S38.3.23	366	175.76
47	大横	つるぎ町	一宇村	一宇	大横	S38.3.23	366	39.41
74	平井上	つるぎ町	一宇村	一宇	平井	S38.7.4	894	132.00
75	河内	つるぎ町	一宇村	一宇	河内	S38.7.4	894	24.00
79	出羽	つるぎ町	一宇村	一宇	大屋内	S41.7.19	758	86.20
90	実平	つるぎ町	一宇村	一宇	実平	S41.7.30	803	86.89
91	広沢	つるぎ町	一宇村	一宇	広沢	S41.7.30	803	86.07
						S56.3.14	362	44.80
119	大横東	つるぎ町	一宇村	一宇	大横	S50.3.25	314	105.35
127	葛籠下	つるぎ町	一宇村	一宇	葛籠	S55.4.17	481	48.50
小計	西部総合県民局<美馬>			44	箇所			4,630.40
83	小林	三好市	池田町	池田	亀地	S41.7.30	803	24.52
104	大平	三好市	池田町	池田	大平	S50.1.21	18	14.10
114	石立	三好市	池田町	池田	石立	S50.3.25	314	55.33
126	池田松尾	三好市	池田町	池田	松尾	S53.5.4	515	27.70
130	松本	三好市	池田町	池田	松尾	S61.3.17	404	68.60
22	黒川	三好市	山城町	山城	黒川	S34.7.14	652	69.34
						S41.7.29	800	33.20
23	日浦上	三好市	山城町	山城	タダレ	S41.7.30	652	65.94
						H19.12.12	1587	20.24
24	白川右岸	三好市	山城町	山城	白川	S41.7.30	652	101.18
						R2.6.9	1142	4.63
29	下名影	三好市	山城町	山城	下名	S41.7.30	234	103.34
38	羽瀬	三好市	山城町	山城	下名	S41.7.30	366	56.60
39	尾又	三好市	山城町	山城	尾又	S41.7.30	366	58.30
82	南日浦	三好市	山城町	山城	下名	S41.7.30	803	74.22
100	下名下	三好市	山城町	山城	下名	S50.1.21	18	61.00
113	日浦向	三好市	山城町	山城	イノサコ外	S50.3.25	314	50.35
131	露口	三好市	山城町	山城	下川	H2.10.2	1283	6.30
132	志も屋敷	三好市	山城町	山城	栗山	H2.10.2	1284	71.50
40	荒倉	三好市	井川町	井川	井内西	S41.7.30	366	67.00
41	野住	三好市	井川町	井川	井内西	S38.3.23	366	75.00
						H5.12.15	1509	34.83
68	岩坂	三好市	井川町	井川	井口東	S38.7.4	894	119.27
69	三櫻尾	三好市	井川町	井川	井口西	S38.7.4	894	50.76
84	上知行	三好市	井川町	井川	乳久保	S41.7.30	803	97.83
85	上段地	三好市	井川町	井川	川原堂	S41.7.30	803	40.96

整理番号	区域名	所在地				告示年月日	告示番号	指定面積(ha)
		現市町村名	旧市町村名	町・大字	字			
105	大久保上	三好市	井川町	井川	大久保上	S50.1.21	18	51.60
115	駒倉	三好市	井川町	井川	駒倉外	S50.3.25	314	48.63
5	奥の井	三好市	東祖谷山村	東祖谷山	奥の井	S34.7.14	652	96.470
						H13.3.26	463	4.780
6	梅の峰	三好市	東祖谷山村	東祖谷山	元井	S34.7.14	652	74.280
7	元井	三好市	東祖谷山村	東祖谷山	元井	S34.7.14	652	131.670
35	落合下	三好市	東祖谷山村	東祖谷山	落合	S41.7.30	366	176.700
36	和田	三好市	東祖谷山村	東祖谷山	和田	S41.7.30	366	100.000
63	下瀬	三好市	東祖谷山村	東祖谷山	下瀬	S38.7.4	894	33.000
65	佐野	三好市	東祖谷山村	東祖谷山	小島	S38.7.4	894	116.510
81	釜ヶ谷	三好市	東祖谷山村	東祖谷山	釜ヶ谷	S41.7.30	803	112.130
103	滝下	三好市	東祖谷山村	東祖谷山	滝下	S50.1.21	18	136.100
112	釣井奥	三好市	東祖谷山村	東祖谷山	釣井	S50.3.25	314	65.750
21	谷間	三好市	西祖谷山村	西祖谷山	有瀬	S41.7.30	234	34.70
28	戸ノ谷	三好市	西祖谷山村	西祖谷山	重末	S41.7.30	1469	99.55
30	徳善	三好市	西祖谷山村	西祖谷山	徳善	S34.7.14	652	17.35
37	谷間下	三好市	西祖谷山村	西祖谷山	有瀬	S41.7.30	366	163.47
						S41.7.30	800	
62	瀬戸内	三好市	西祖谷山村	西祖谷山	小祖谷	S38.3.23	366	116.38
66	吾橋	三好市	西祖谷山村	西祖谷山	下吾橋	S38.7.4	894	44.82
67	後山	三好市	西祖谷山村	西祖谷山	後山	S38.7.14	894	30.50
101	上吾橋	三好市	西祖谷山村	西祖谷山	東山外	S50.1.21	18	75.30
102	善徳上	三好市	西祖谷山村	西祖谷山	善徳	S50.1.21	18	66.20
42	木藤	東みよし町	三加茂町	三加茂	毛田	S38.3.23	366	96.70
86	新発地	東みよし町	三加茂町	三加茂	新発地	S41.7.30	803	61.85
106	奥森清	東みよし町	三加茂町	三加茂	野根山	S50.1.21	18	184.10
116	滝倉	東みよし町	三加茂町	三加茂	滝倉	S50.3.25	314	26.18
117	宗本	東みよし町	三加茂町	三加茂	宗本外	S50.3.25	314	62.35
小計	西部総合県民局<三好>			48	箇所			3,679.11
17	菅生上	三好市	東祖谷山村	東祖谷山	菅生	S41.7.30	652	194.45
25	櫻尾	三好市	東祖谷山村	東祖谷山	櫻尾	S41.7.30	652	89.20
						H17.2.4	250	65.75
34	西山	三好市	東祖谷山村	東祖谷山	西山	S38.3.23	366	129.00
60	麦生土	三好市	東祖谷山村	東祖谷山	麦生土	S38.3.23	366	33.47
61	阿佐	三好市	東祖谷山村	東祖谷山	阿佐	S38.7.4	366	57.91
64	新居屋	三好市	東祖谷山村	東祖谷山	新居屋	S40.8.7	894	82.50
78	小川	三好市	東祖谷山村	東祖谷山	小川	S52.6.9	864	57.90
125	切谷	三好市	東祖谷山村	東祖谷山	菅生	H14.6.26	587	12.04
135	小川(二)	三好市	東祖谷山村	東祖谷山	小川		1194	79.80
小計	四国森林管理局 直轄地すべり			9	箇所			802.02
計				135	箇所			11,289.60

4-2 地すべり危険箇所一覧表

(国土交通省所管分)

整理 番号	箇所名	河川名			位置			面積(ha)
		水系名	幹川名	溪流名	現市町村名	旧市町村名	町・字	
1	小見	吉野川	小川谷川	小川谷川	東みよし町	三好町	東山	45.3
2	三好中屋	吉野川	黒川原谷川	黒川原谷川	東みよし町	三好町	足代	95.3
3	藤黒上	吉野川	河内谷川	河内谷川	三好市	三野町	太刀野山	67.2
4	仁良根	吉野川	河内谷川	河内谷川	三好市	三野町	太刀野山	8.5
5	加茂宮(2)	吉野川	滝谷川	滝谷川	三好市	三野町	加茂野宮	71.9
6	加茂宮(3)	吉野川	高瀬谷川	高瀬谷川	三好市	三野町	加茂野宮	128.1
7	加茂宮(1)	吉野川	滝谷川	滝谷川	三好市	三野町	加茂野宮	45.3
8	空堂	吉野川	鮎苦谷川	鮎苦谷川	三好市	池田町	西山	62.5
9	舟原	吉野川	鮎苦谷川	鮎苦谷川	三好市	池田町	西山	125.0
10	州津	吉野川	吉野川	吉野川	三好市	池田町	州津	56.5
11	ウエノ(2)	吉野川	吉野川	吉野川	三好市	池田町	ウエノ	22.9
12	白地峯	吉野川	吉野川	吉野川	三好市	池田町	白地	59.4
13	ハヤシ(2)	吉野川	吉野川	吉野川	三好市	池田町	ハヤシ	29.4
14	上馬路	吉野川	馬路川	金年谷	三好市	池田町	馬路	19.3
15	池田上浦	吉野川	馬路川	馬路川	三好市	池田町	佐野	36.3
16	白地(2)	吉野川	吉野川	吉野川	三好市	池田町	白地	59.4
17	沼谷	吉野川	馬路川	馬路川	三好市	池田町	佐野	68.8
18	境目	吉野川	馬路川	馬路川	三好市	池田町	佐野	62.5
19	久尾	吉野川	漆川	漆川	三好市	池田町	大利	63.6
20	上太田	吉野川	吉野川	吉野川	三好市	池田町	大利	28.1
21	上国畑	吉野川	漆川	漆川	三好市	池田町	大利	49.4
22	川崎(2)	吉野川	吉野川	宮谷	三好市	池田町	川崎	50.0
23	下尾後	吉野川	松尾川	尾後谷	三好市	池田町	大利	31.3
24	出合	吉野川	祖谷川	祖谷川	三好市	池田町	大利	15.5
25	黒川(4)	吉野川	祖谷川	松尾川	三好市	池田町	松尾	114.1
26	黒川(3)	吉野川	祖谷川	松尾川	三好市	池田町	松尾	21.9
27	黒川(2)	吉野川	祖谷川	松尾川	三好市	池田町	松尾	71.9
28	松本	吉野川	祖谷川	祖谷川	三好市	池田町	松尾	67.2
29	猫坊	吉野川	吉野川	吉野川	三好市	山城町	下川	29.7
30	相川	吉野川	銅山川	相川	三好市	山城町	相川	34.4
31	下川(2)	吉野川	吉野川	吉野川	三好市	山城町	下川	54.2
32	山城平野	吉野川	銅山川	黒川谷川	三好市	山城町	平野	9.0
33	有宮	吉野川	白川谷川	白川谷川	三好市	山城町	中野	34.2
34	白川右岸	吉野川	白川谷川	白川谷川	三好市	山城町	白川	15.6
35	光兼日浦	吉野川	白川谷川	白川谷川	三好市	山城町	光兼	55.5
36	陣立屋	吉野川	白川谷川	白川谷川	三好市	山城町	粟山	19.5
37	粟山	吉野川	白川谷川	白川谷川	三好市	山城町	粟山	29.7
38	平(2)	吉野川	吉野川	藤川谷川	三好市	山城町	上名	31.3
39	平下(2)	吉野川	吉野川	藤川谷川	三好市	山城町	上名	8.3
40	納屋	吉野川	吉野川	吉野川	三好市	山城町	下名	21.9
41	白川(2)	吉野川	白川谷川	白川谷川	三好市	山城町	白川	87.1
42	末	吉野川	吉野川	大山谷	三好市	井川町	西井川	40.3
43	井関(2)	吉野川	井ノ内谷川	井ノ内谷川	三好市	井川町	井関	25.0
44	片山	吉野川	吉野川	吉野川	三好市	井川町	井内	30.5
45	友信	吉野川	中村谷川	中村谷川	三好市	井川町	井内	18.2
46	落倉	吉野川	井ノ内谷川	井ノ内谷川	三好市	井川町	井内	7.8
47	里川東	吉野川	里川谷川	里川谷川	三好市	井川町	西井川	28.5
48	毛田東	吉野川	吉野川	吉野川	東みよし町	三加茂町	毛田	23.4
49	鍛冶屋敷	吉野川	加茂谷川	加茂谷川	東みよし町	三加茂町	西庄	34.4
50	烏帽子山	吉野川	祖谷川	松尾川	三好市	東祖谷山村	深淵	56.3
51	霧谷右岸	吉野川	祖谷川	友松谷	三好市	東祖谷山村	菅生	104.1
52	落合(2)	吉野川	祖谷川	落合谷	三好市	東祖谷山村	落合	79.3
53	滝下	吉野川	祖谷川	祖谷川	三好市	東祖谷山村	菅生	132.8
54	菅生(上)	吉野川	祖谷川	祖谷川	三好市	東祖谷山村	菅生	25.1
55	和田西	吉野川	祖谷川	祖谷川	三好市	東祖谷山村	和田	34.4
56	搭丸	吉野川	祖谷川	笹平谷	三好市	東祖谷山村	菅生	440.6

整理番号	箇所名	河川名			位置			面積(ha)
		水系名	幹川名	溪流名	現市町村名	旧市町村名	町・字	
57	釣井上	吉野川	祖谷川	祖谷川	三好市	東祖谷山村	釣井	70.3
58	菅生蔭	吉野川	祖谷川	祖谷川	三好市	東祖谷山村	菅生	193.8
59	西山	吉野川	祖谷川	西山谷	三好市	東祖谷山村	西山	234.4
60	名頃	吉野川	祖谷川	平尾谷	三好市	東祖谷山村	名頃	77.8
61	古味	吉野川	祖谷川	谷道川	三好市	東祖谷山村	古味	11.5
62	腕山牧場	吉野川	祖谷川	松尾川	三好市	西祖谷山村	下名	67.2
63	一字枝	吉野川	祖谷川	祖谷川	三好市	西祖谷山村	一字枝	31.3
64	夏子	吉野川	曾江谷川	曾江谷川	美馬市	脇町	西俣名	92.2
65	鼓尾	吉野川	大谷川	大谷川	美馬市	脇町	鼓尾	100.0
66	下大滝	吉野川	大谷川	大谷川	美馬市	脇町	東大谷	89.1
67	西暮畑	吉野川	井口谷川	井口谷川	美馬市	脇町	暮畑	126.6
68	水谷	吉野川	曾江谷川	曾江谷川	美馬市	脇町	西赤谷	73.3
69	芋尻	吉野川	大谷川	大谷川	美馬市	脇町	大谷	212.0
70	惣後	吉野川	野村谷川	倉谷	美馬市	美馬町	惣後	26.4
71	倉尾	吉野川	中野谷川	中野谷川	美馬市	美馬町	倉尾	128.1
72	野田ノ井下	吉野川	鍋倉谷川	鍋倉谷川	美馬市	美馬町	野田ノ井	101.6
73	西久保下	吉野川	半田川	井川谷川	つるぎ町	半田町	西久保	15.7
74	佐古戸	吉野川	半田川	半田川	つるぎ町	半田町	佐古戸	19.5
75	一の瀬	吉野川	半田川	半田川	つるぎ町	半田町	日開野	38.8
76	紙屋	吉野川	半田川	半田川	つるぎ町	半田町	紙屋	30.1
77	江の脇	吉野川	貞光川	貞光川	つるぎ町	貞光町	江ノ脇	49.8
78	貞光西山	吉野川	貞光川	貞光川	つるぎ町	貞光町	西山	56.3
79	丸井	吉野川	貞光川	貞光川	つるぎ町	貞光町	端山	21.8
80	木屋	吉野川	貞光川	貞光川	つるぎ町	貞光町	端山	23.4
81	吉良	吉野川	貞光川	貞光川	つるぎ町	貞光町	端山	23.9
82	横野	吉野川	貞光川	貞光川	つるぎ町	貞光町	端山	17.0
83	日浦下	吉野川	貞光川	貞光川	つるぎ町	貞光町	端山	12.9
84	穴吹	吉野川	吉野川	吉野川	美馬市	穴吹町	穴吹	106.2
85	小島	吉野川	吉野川	吉野川	美馬市	穴吹町	三島	79.7
86	市の下	吉野川	穴吹川	穴吹川	美馬市	穴吹町	穴吹	97.7
87	馬内	吉野川	穴吹川	穴吹川	美馬市	穴吹町	口山	28.5
88	知野	吉野川	穴吹川	穴吹川	美馬市	穴吹町	口山	53.1
89	首野上	吉野川	穴吹川	穴吹川	美馬市	穴吹町	口山	14.1
90	田方	吉野川	穴吹川	穴吹川	美馬市	穴吹町	口山	93.1
91	首野(2)	吉野川	穴吹川	穴吹川	美馬市	穴吹町	口山	23.4
92	左手	吉野川	半田川	半田川	美馬市	穴吹町	口山	39.1
93	柚野	吉野川	貞光川	柚野谷	つるぎ町	一字村	柚野	19.6
94	太刀之本	吉野川	貞光川	桑平川	つるぎ町	一字村	太刀之本	129.7
95	座主	吉野川	日開谷川	日開谷川	阿波市	市場町	犬墓	114.1
96	真重	吉野川	伊沢谷川	伊沢谷川	阿波市	阿波町	真重	84.4
97	石井上浦	吉野川	飯尾川	曲突谷	石井町		上浦	25.5
98	東麓	吉野川	ほたる川	ほたる川	吉野川市	山川町	東麓	131.5
99	種野	吉野川	川田川	川田川	吉野川市	美郷村	峠	60.9
100	刷石	吉野川	川田川	川田川	吉野川市	美郷村	刷石	89.1
101	柿谷	吉野川	川田川	東山谷川	吉野川市	美郷村	別枝山	61.3
102	殿河	吉野川	川田川	東山谷川	吉野川市	美郷村	殿河	113.9
103	小竹	吉野川	川田川	川田川	吉野川市	美郷村	小竹	29.7
104	粟田西	粟田川	粟田川	粟田川	鳴門市		北灘 粟田	7.8
105	折野	折野川	折野川	折野川	鳴門市		北灘 折野	35.9
106	大坂(1)	吉野川	大坂谷川	大坂谷川	板野町		大坂	18.8
107	大坂(2)	吉野川	大坂谷川	大坂谷川	板野町		大坂	17.2
108	大坂(3)	吉野川	大坂谷川	大坂谷川	板野町		大坂	15.6
109	川端(2)	吉野川	唐土谷川	唐土谷川	板野町		川端	21.9
110	黒谷	吉野川	黒谷川	黒谷川	板野町		黒谷	10.9
111	犬伏(2)	吉野川	犬伏谷川	犬伏谷川	板野町		犬伏	7.3
112	大寺	吉野川	大坂谷川	大坂谷川	板野町		大寺	15.6
113	那東	吉野川	松谷川	松谷川	板野町		那東	10.9
114	羅漢	吉野川	黒谷川	黒谷川	板野町		羅漢	31.3
115	徳島柿谷	吉野川	園瀬川	柿谷	徳島市		八万 柿谷	10.5

整理 番号	箇所名	河川名			位置			面積 (ha)
		水系名	幹川名	溪流名	現市町村名	旧市町村名	町・字	
116	谷又(2)	吉野川	鮎喰川	谷又谷	徳島市		一宮 谷又	39.1
117	犬飼南	勝浦川	八多川	八多川	徳島市		八多 犬飼	92.2
118	広野	吉野川	鮎喰川	鮎喰川	神山町		阿野	21.9
119	馬路	吉野川	鮎喰川	鮎喰川	神山町		下分	39.1
120	長又	吉野川	鮎喰川	青井夫谷川	神山町		鬼籠野	17.5
121	本小野	吉野川	鮎喰川	鮎喰川	神山町		神領	20.3
122	阿保坂右岸	吉野川	鮎喰川	青井夫谷川	神山町		鬼籠野	26.6
123	下喜来	吉野川	鮎喰川	喜来谷川	神山町		下分	31.3
124	樫谷	吉野川	鮎喰川	鮎喰川	神山町		下分	21.9
125	江田右岸	吉野川	鮎喰川	江田谷川	神山町		上分	87.5
126	府殿	吉野川	鮎喰川	鮎喰川	神山町		上分	142.2
127	大中尾	吉野川	神通谷川	大中尾谷川	神山町		上分	131.3
128	栗見坂	吉野川	新町川	嵯峨川	佐那河内村		下	106.3
129	黄檗	勝浦川	勝浦川	黄檗川	勝浦町		坂本	17.3
130	高野	勝浦川	勝浦川	勝浦川	上勝町		正木	69.0
131	正木	勝浦川	勝浦川	勝浦川	上勝町		正木	66.0
132	落合	勝浦川	勝浦川	勝浦川	上勝町		福原	64.1
133	杉地	勝浦川	杉地川	杉地川	上勝町		福原	415.6
134	東加茂	那賀川	那賀川	那賀川	阿南市		加茂 東加茂	62.5
135	大井	那賀川	那賀川	那賀川	阿南市		大井 中筋	35.9
136	十八女町	那賀川	那賀川	那賀川	阿南市		十八女 宮ノ前	167.2
137	水井	那賀川	那賀川	那賀川	阿南市		水井 中野	42.2
138	西加茂	那賀川	那賀川	加茂谷川	阿南市		加茂 高田	59.4
139	大坪	打樋川	三谷川	三谷川	阿南市		見能林 大坪	50.0
140	大田井	那賀川	大田井川	大田井川	阿南市		大田井 松の岡	65.6
141	清貞	那賀川	桑野川	桑野川	阿南市		新野 清貞	31.3
142	中沢谷	那賀川	坂州木頭川	沢谷	那賀町	木沢村	沢谷	68.8
143	寺内	那賀川	坂州木頭川	泉谷	那賀町	木沢村	寺内	26.6
144	五倍木	那賀川	坂州木頭川	坂州木頭川	那賀町	木沢村	掛盤	42.2
145	名古ノ瀬	那賀川	坂州木頭川	坂州木頭川	那賀町	木沢村	掛盤	175.0
146	仁宇	那賀川	那賀川	那賀川	那賀町	鷲敷町	仁宇	109.4
147	蟬谷	那賀川	那賀川	東蟬谷	那賀町	木頭村	助	82.8
148	菖蒲野	那賀川	那賀川	那賀川	那賀町	木頭村	折宇	17.2
149	大城	那賀川	那賀川	那賀川	那賀町	木頭村	北川	53.1
150	栩谷	那賀川	那賀川	那賀川	那賀町	木頭村	折宇	40.6
151	日和田	那賀川	那賀川	日和田谷	那賀町	木頭村	北川	81.3
152	黒野田	那賀川	那賀川	那賀川	那賀町	木頭村	出原	104.7
153	長安(2)	那賀川	菖蒲谷川	菖蒲谷川	那賀町	上那賀町	長安	31.3
154	大殿	那賀川	那賀川	那賀川	那賀町	上那賀町	大殿	89.1
155	古屋	那賀川	古屋谷川	古屋谷川	那賀町	上那賀町	古屋	57.8
156	海川	那賀川	海川谷川	海川谷川	那賀町	上那賀町	海川	87.5
157	船津(2)	野根川	野根川	船津川	海陽町	宍喰町	船津	35.9
計	157箇所							9,657.4

4-2 地すべり危険地区一覧表

山地に起因する災害危険地一覧表

令和5年4月1日現在

地区番号	地すべり危険地区 地区名	所在地			面積(ha)	備考
		郡市	町村・大字	字		
342-1	本根川	名西郡	神山町	字本根川	50.40	
342-2	府殿	〃	〃	字府殿	187.55	
342-3	壺平	〃	〃	字壺平	15.00	
342-4	殿宮	〃	〃	字殿宮	168.37	
342-5	大影	〃	〃	字大影	63.00	
342-6	坂丸	〃	〃	字坂丸	65.70	
342-7	江島	〃	〃	字江島	36.30	
342-8	柿道	〃	〃	字柿道	100.50	
342-9	名	〃	〃	字名	98.00	
342-10	一字夫	〃	〃	字一字夫	35.00	
342-11	中峯	〃	〃	字中峯	31.40	
342-12	石本	〃	〃	字石本	50.00	
342-13	矢治	〃	〃	字矢治	39.50	
342-14	大中尾	〃	〃	字大中尾	71.80	
342-15	江田	〃	〃	字江田	10.60	
342-16	川又	〃	〃	字川又	32.20	
342-17	門屋	〃	〃	字門屋	21.00	
342-18	禰府	〃	〃	字禰府	40.36	
342-19	竹平	〃	〃	字竹平	58.10	
342-20	上中内	〃	〃	字上中内	75.58	
342-21	長野	〃	〃	字長野	78.98	
342-22	中谷	〃	〃	字中谷	50.00	
342-23	三ツ木	〃	〃	字三ツ木	75.40	
342-24	左右山	〃	〃	字左右山	27.00	
342-25	粟生野	〃	〃	字粟生野	18.00	
342-26	南峯	〃	〃	字南峯	78.90	
342-27	左右内	〃	〃	字左右内	75.00	
342-28	庄部	〃	〃	字庄部	48.00	
342-29	黒口	〃	〃	字黒口	71.50	
342-30	川北	〃	〃	字川北	38.00	
342-31	大基地	〃	〃	字大基地	49.00	
342-32	東野間	〃	〃	字東野間	65.40	
342-33	西上角	〃	〃	字西上角	57.50	
342-34	南上角	〃	〃	字南上角	40.63	
342-35	西青井夫	〃	〃	字西青井夫	58.00	
342-36	阿保坂	〃	〃	字長又	77.80	
342-37	元山	〃	〃	字元山	31.20	
342-38	元山上	〃	〃	字中内	105.20	
342-39	喜来	〃	〃	字喜来	66.90	
342-40	日浦	〃	〃	字日浦	101.00	
342-41	広石	〃	〃	字広石	80.00	
342-42	石堂	〃	〃	字石堂	30.00	
342-43	松尾	〃	〃	字松尾	41.00	
342-44	一ノ坂	〃	〃	字一ノ坂	71.80	
342-45	折木	〃	〃	字折木	123.60	
342-46	倉目	〃	〃	字倉目	98.00	
342-47	白獄	〃	〃	字白獄	35.66	
342-48	中津	〃	〃	字金泉大中尾	126.00	
342-49	松坂	〃	〃	字松坂	93.00	
	小計 49地区				3,162.83	
365-1	東尾	那賀郡	那賀町	字東尾	27.80	
365-2	東尾東	〃	〃	字坂本	35.00	
366-1	木頭名	〃	〃	字日浦山	44.00	
366-2	木頭名西	〃	〃	字日浦山袖山	21.50	
366-3	阿津江	〃	〃	秋月	41.00	
	小計 5地区				169.30	
444-1	美郷松尾	吉野川市	美郷	字松尾	110.00	
444-2	竹屋敷(西条)	〃	〃	字竹屋敷	15.39	
444-3	竹屋敷(竹屋谷)	〃	〃	字竹屋敷	33.83	
444-4	倉羅	〃	〃	字倉羅	178.19	
444-5	下浦上	〃	〃	字下浦	30.00	
444-6	下浦下	〃	〃	字下浦	30.00	
444-7	月野	〃	〃	字月野	75.76	
444-8	大野	〃	〃	字大野	63.11	
444-9	大鹿	〃	〃	字大鹿	26.00	
	小計 9地区				562.28	

地区番号	地すべり危険地区 地区名	所在地			面積(ha)	備考
		郡市	町村・大字	字		
466-1	穴吹西山下	美馬市	穴吹町	字西山	35	
466-2	穴吹西山上	〃	〃	字西山	13.19	
466-3	内田1	〃	〃	字内田	60.5	
466-4	内田2	〃	〃	字内田	29.25	
466-5	内田3	〃	〃	字内田	75.65	
466-6	葛生下	〃	〃	字葛生	18.2	
466-7	葛生上	〃	〃	字葛生	28.7	
466-8	田野内西	〃	〃	字田野内	14.5	
466-9	田野内東	〃	〃	字田野内	9.4	
466-10	藤原下	〃	〃	字平谷	36	
466-11	藤原上	〃	〃	字平谷	8.9	
466-12	生子屋敷下	〃	〃	字生子屋敷	46.57	
466-13	生子屋敷上	〃	〃	字生子屋敷	58.74	
466-14	下喜来	〃	〃	字喜来	26.55	
466-15	上喜来	〃	〃	字喜来	53.2	
445-1	弓道	美馬市	木屋平	字弓道	34.7	
445-2	麻衣西1	〃	〃	字麻衣	65	
445-3	麻衣西2	〃	〃	字麻衣	60	
445-4	南張	〃	〃	字南張	41.7	
445-5	東杖立	〃	〃	字東杖立	20	
445-6	南二戸	〃	〃	字南二戸	25	
445-7	壺原1	〃	〃	字壺原	36.2	
445-8	壺原2	〃	〃	字壺原	36.8	
445-9	弓道2	〃	〃	弓道	54.9	
445-10	太合	〃	〃	太合	321	
445-11	富士の池	〃	〃	川上	373	
	小計 26地区				1582.65	
463-1	小谷1	美馬郡	つるぎ町半田	字小谷	8.75	
463-2	小谷2	〃	〃	字小谷	8.5	
463-3	小谷3	〃	〃	字小谷	7.25	
463-4	白石上	〃	〃	字白石	21	
463-5	上喜来1	〃	〃	字上喜来	35.53	
463-6	上喜来2	〃	〃	字上喜来	30.2	
463-7	下喜来	〃	〃	字下喜来	17.6	
463-8	折坂1	〃	〃	字折坂	58.9	
463-9	折坂2	〃	〃	字折坂	37	
463-10	小井野	〃	〃	字小井野	9.5	
463-11	日谷尾	〃	〃	字日谷尾	21	
463-12	高清1	〃	〃	字高清	7.5	
463-13	高清2	〃	〃	字高清	12.3	
463-14	高清上1	〃	〃	字高清	39	
463-15	高清上2	〃	〃	字高清	46	
463-16	鳴谷	〃	〃	字鳴谷	8.2	
463-17	平良石(曾我谷)	〃	〃	字平良石	27.9	
463-18	蔭名1	〃	〃	字森奥	37.4	
463-19	蔭名2	〃	〃	字蔭名	19.8	
463-20	蔭名3	〃	〃	字蔭名	30.8	
463-21	蔭名4	〃	〃	字蔭名	9.5	
463-22	蔭名5	〃	〃	字蔭名	54.3	
463-23	蔭名6	〃	〃	字蔭名	37.2	
463-24	蔭名7	〃	〃	字蔭名	32	
463-25	蔭名8	〃	〃	字蔭名	26.75	
464-1	柴内1	美馬郡	つるぎ町貞光	字柴内	53.05	
464-2	柴内2	〃	〃	字柴内	64.95	
464-3	柴内3	〃	〃	字柴内	41.8	
464-4	柴内4	〃	〃	字柴内	39.45	
464-5	長木1	〃	〃	字長木	19.4	
464-6	長木2	〃	〃	字長木	17.3	
464-7	長木3	〃	〃	字長木	16	
464-8	長木4	〃	〃	字長木	17.5	
464-9	長木5	〃	〃	字長木	15.8	
464-10	長木6	〃	〃	字長木	37.6	
464-11	平野1	〃	〃	字平野	12.6	
464-12	平野2	〃	〃	字平野	17.4	
464-13	平野3	〃	〃	字平野	32	
464-14	平野4	〃	〃	字平野	12.6	

4-2 地すべり危険地区一覧表

山地に起因する災害危険地一覧表

令和5年4月1日現在

地区番号	地すべり危険地区 地区名	所在地			面積(ha)	備考
		郡市	町村・大字	字		
464-15	平野5	美馬郡	つるぎ町貞光	字平野	10.50	
464-16	家賀道下1	"	"	字家賀道下	18.70	
464-17	家賀道下2	"	"	字家賀道下	22.50	
464-18	家賀道下3	"	"	字家賀道下	18.30	
464-19	家賀道下4	"	"	字家賀道下	59.50	
464-20	宅熊1	"	"	字宅熊	10.70	
464-21	宅熊2	"	"	字宅熊	6.50	
464-22	宅熊3	"	"	字宅熊	10.03	
464-23	木屋1	"	"	字木屋	17.20	
464-24	木屋2	"	"	字木屋	15.70	
464-25	横野1	"	"	字横野	19.50	
464-26	吉良1	"	"	字吉良	19.30	
464-27	吉良2	"	"	字吉良	36.80	
464-28	横野2	"	"	字横野	9.10	
464-29	横野3	"	"	字横野	37.50	
465-1	久藪1	"	"	字久藪	22.10	
465-2	久藪2	"	"	字久藪	23.50	
465-3	大横	"	"	字大横	35.60	
465-4	大横東1	"	"	字大横	12.60	
465-5	大横東2	"	"	字大横	14.30	
465-6	木地屋1	美馬郡	つるぎ町一宇	字木地屋	15.80	
465-7	木地屋2	"	"	字木地屋	17.20	
465-8	木地屋3	"	"	字木地屋	27.50	
465-9	木地屋4	"	"	字木地屋	15.20	
465-10	出羽1	"	"	字大屋内	15.20	
465-11	出羽2	"	"	字出羽	23.80	
465-12	漆日浦1	"	"	字漆日浦	27.00	
465-13	漆日浦2	"	"	字漆日浦	22.50	
465-14	漆日浦3	"	"	字漆日浦	48.70	
465-15	漆日浦4	"	"	字漆日浦	38.37	
465-16	臼木	"	"	字臼木	66.00	
465-17	葛菴下	"	"	字葛菴	48.50	
465-18	葛菴	"	"	字葛菴	42.70	
465-19	広沢1	"	"	字広沢	42.70	
465-20	広沢2	"	"	字広沢	42.38	
465-21	広沢3	"	"	字広沢	50.69	
465-22	平井上1	"	"	字平井	25.20	
465-23	平井上2	"	"	字平井	15.30	
465-24	夷平1	"	"	字夷平	5.50	
465-25	夷平2	"	"	字夷平	5.30	
465-26	奥大野	"	"	字奥大野	90.00	
465-27	切越	"	"	字切越	6.30	
465-28	河内	"	"	字河内	16.60	
465-29	黒松谷	"	"	黒松谷	50.00	
	小計 83地区				2,219.70	
208-101	落合	三好市	東祖谷	小島	55.00	国有林
208-102	深淵	"	"	深淵山	32.00	国有林
208-103	深淵	"	"	小島他2	19.00	国有林
483-1	大平	三好市	池田町	字大平	14.10	
483-2	石立	"	"	字石立	55.33	
483-3	池田松尾	"	"	字松尾	27.70	
483-4	松本	"	"	字松尾	68.60	
483-5	小林1	"	"	字土井	9.00	
483-6	小林2	"	"	字小林	15.52	
483-7	明瀬	"	"	字明瀬	67.50	
483-8	大川	"	"	字大川	54.70	
484-1	南日浦1	三好市	山城町	字中日浦	41.10	
484-2	南日浦2	"	"	字中日浦	33.12	
484-3	南日浦3	"	"	字南日浦3	28.00	
484-4	下名影1	"	"	字下名影	103.34	
484-5	下名影2	"	"	字柴折	69.80	
484-6	下名影3	"	"	字柴折	33.54	
484-7	日浦向1	"	"	字イノサコ	38.80	
484-8	日浦向2	"	"	字イノサコ	24.30	
484-9	日浦向3	"	"	字イノサコ	26.65	
484-10	大黒	"	"	字カイモリ	62.70	

地区番号	地すべり危険地区 地区名	所在地			面積(ha)	備考
		郡市	町村・大字	字		
484-11	日浦上1	"	"	字日浦上	52.5	
484-12	日浦上2	"	"	字日浦上	53.7	
484-13	日浦上3	"	"	字上名	65.94	
484-14	羽瀬1	"	"	字羽瀬	33.8	
484-15	羽瀬2	"	"	字上羽瀬	22.82	
484-16	上名1	"	"	字上名	21.5	
484-17	上名2	"	"	字上名	36.5	
484-18	尾又	"	"	字岩尾本	58.3	
484-19	白川1	"	"	字白川	47.78	
484-20	白川2	"	"	字白川	53.4	
484-21	黒川1	"	"	字黒川	33.9	
484-22	黒川2	"	"	字黒川	32.2	
484-23	黒川3	"	"	字黒川	15.7	
484-24	黒川4	"	"	字黒川	20.74	
484-25	志も屋敷	"	"	字志も屋敷	71.5	
484-26	露口	"	"	字ツイグチ	6.3	
484-27	平1	"	"	字谷奥	122.3	
484-28	平2	"	"	字平	40	
484-29	中野	"	"	字中野	49.3	
484-30	大野	"	"	字大野	58.8	
484-31	政友	"	"	字政友	36.4	
484-32	末貞	"	"	字末貞	30	
485-1	上知行1	三好市	井川町	字上知行	46.83	
485-2	上知行2	"	"	字上知行	17	
485-3	上知行3	"	"	字知行	34	
485-4	岩坂1	"	"	字岩坂	43.55	
485-5	岩坂2	"	"	字岩坂	49.78	
485-6	岩坂3	"	"	字岩坂	25.94	
485-7	荒倉1	"	"	字荒倉	12.1	
485-8	荒倉2	"	"	字荒倉	19.7	
485-9	荒倉3	"	"	字荒倉	35.2	
485-10	荒倉上	"	"	字荒倉	36	
485-11	駒倉1	"	"	字駒倉	17	
485-12	駒倉2	"	"	字駒倉	31.63	
485-13	野住1	"	"	字井内西	75	
485-14	大久保上1	"	"	字大久保外	41.3	
485-15	大久保	"	"	字大久保外	10.3	
485-16	上段地	"	"	字上段地	25.2	
485-17	上段地2	"	"	字上段地	15.76	
485-18	三櫛尾	"	"	字三櫛尾	50.76	
485-19	里川	"	"	字里川木村	45	
485-20	野住2	"	"	字井内西	124	
487-1	滝下	"	"	字滝下	136.1	
487-113	西山1	"	"	字西山	50	民直
487-114	西山2	"	"	字西山	127	民直
487-115	西山3	"	"	字西山	67	民直
487-5	落合1	"	"	字落合1	21.7	
487-6	落合2	"	"	字落合	54.7	
487-7	落合3	"	"	字落合	58.8	
487-8	落合4	"	"	字落合	24.2	
487-9	落合5	"	"	字落合	17.3	
487-10	奥ノ井1	"	"	字奥ノ井	64	
487-11	奥ノ井2	"	"	字奥ノ井	32.47	
487-12	下瀬	"	"	字下瀬	33	
487-13	釜ヶ谷1	"	"	字釜ヶ谷	73.3	
487-14	釜ヶ谷2	"	"	字釜ヶ谷	38.83	
487-15	和田1	"	"	字和田	40	
487-16	和田2	"	"	字和田	60	
487-17	佐野1	"	"	字佐野	55.4	
487-18	佐野2	"	"	字佐野	61.11	
487-19	黒江	"	"	字黒江	40	
487-20	樽ノ峯	"	"	字樽峯	74.28	
487-21	元井	"	"	字元井	131.67	
487-22	釣井1	"	"	字釣井	22.8	
487-23	釣井2	"	"	字釣井	17	
487-24	釣井3	"	"	字釣井	25.95	

4-2 地すべり危険地区一覧表

山地に起因する災害危険地区一覧表

令和5年4月1日現在

地区番号	地すべり危険地区 地区名	所 在 地			面積(ha)	備考
		郡 市	町 村・大字	字		
487-101	麦生土	三好市	東祖谷	麦生土	70.00	民直
487-102	新居屋	〃	〃	新居屋	83.00	民直
487-103	阿佐(下)	〃	〃	阿佐	58.00	民直
487-105	小川(上)	〃	〃	小川	58.00	民直
487-106	樫尾	〃	〃	樫尾	89.00	民直
487-107	樫尾(水のなる)	〃	〃	樫尾	13.00	民直
487-25	京柱(1)	〃	〃	樫尾	8.00	民直
487-26	京柱(2)	〃	〃	樫尾	16.00	民直
487-110	大荒谷	〃	〃	小川	5.00	民直
487-111	切谷	〃	〃	菅生	12.00	民直
487-112	平谷	〃	〃	菅生	194.00	民直
487-27	菅生	〃	〃	菅生	10.00	
488-1	善徳上1	〃	西祖谷	字善徳東	80.00	
488-2	善徳上2	〃	〃	字善徳上	66.20	
488-3	徳善	〃	〃	字徳善	17.35	
488-4	戸ノ谷1	〃	〃	字戸ノ谷	47.11	
488-5	戸ノ谷2	〃	〃	字尾井ノ内	17.02	
488-6	戸ノ谷3	〃	〃	字重末	35.42	
488-7	後山1	〃	〃	字後山	11.70	
488-8	後山2	〃	〃	字後山	18.80	
488-9	上吾橋	〃	〃	字吾橋	32.90	
488-10	吾橋1	〃	〃	字吾橋	24.70	
488-11	吾橋2	〃	〃	字南山上吾橋	18.50	
488-12	谷間	〃	〃	字有瀬	51.40	
488-13	谷間下1	〃	〃	字有瀬	40.75	
488-14	谷間下2	〃	〃	字有瀬	29.40	
488-15	谷間下3	〃	〃	字有瀬	19.60	
488-16	谷間下4	〃	〃	字有瀬	43.60	
488-17	谷間下5	〃	〃	字有瀬	18.00	
488-18	谷間下6	〃	〃	字谷間	21.52	
488-19	瀬戸内1	〃	〃	字小祖谷	50.35	
488-20	瀬戸内2	〃	〃	字小祖谷	66.03	
488-21	下名下1	〃	〃	字下名	31.60	
488-22	下名下2	〃	〃	字下名	29.40	
488-23	戸ノ谷4	〃	〃	字尾井ノ内	83.30	
	小 計 122 地区				5,396.49	
486-1	野根山	三好郡	東みよし町三加茂	字野根山	184.10	
486-2	宗本1	〃	〃	字宗本	42.24	
486-3	宗本2	〃	〃	字宗本	20.11	
486-4	新発地1	〃	〃	字新発地	22.30	
486-5	新発地2	〃	〃	字新発地	37.21	
486-6	新発地3	〃	〃	字新発地	36.92	
486-7	森清	〃	〃	字森清	25.00	
486-8	鍛冶屋敷1	〃	〃	字鍛冶屋敷	19.60	
486-9	鍛冶屋敷2	〃	〃	字鍛冶屋敷	16.10	
486-10	鍛冶屋敷3	〃	〃	字鍛冶屋敷	14.30	
486-11	滝倉1	〃	〃	字滝倉	23.00	
486-12	滝倉2	〃	〃	字滝倉	10.66	
486-13	木藤1	〃	〃	字毛田	48.40	
486-14	木藤2	〃	〃	字毛田	24.00	
	小 計 14 地区				523.94	
	合 計 308 地区				13,617.19	

備考欄の「民直」は、四国森林管理局の民有林内直轄事業の事業実施地、「国有林」は国有林内を示す。

※「山地災害危険地区」とは、林野庁の調査要領に基づいて徳島県が調査し、山地災害のおそれのある危険な地区として把握しているものです。位置図については、インターネット上で「徳島県総合地図提供システム」内から閲覧可能です。
<https://maps.pref.tokushima.lg.jp/sanchisaigai/> (すべて半角小文字)

4-3 急傾斜地崩壊危険区域一覧表

R5. 5. 1現在

指定 番号	区 域 名	所 在 地		告示年月日	告示番号	水平面積 (h a)	斜面積 (h a)	備考
		現市町村名	旧市町村名					
2	二軒屋	徳島市		S46.08.27	642	1.89	2.24	
2	二軒屋(追加)	徳島市		S57.04.20	317	0.23	0.32	
3	津田	徳島市		S46.08.27	643	1.60	2.56	
10	中津浦	徳島市		S46.09.10	693	2.28	3.02	
28	東山手	徳島市		S47.02.08	132	1.08	1.41	
38	明善	徳島市		S47.07.07	494	1.18	1.40	
59	佐古	徳島市		S48.03.13	165	2.06	2.38	
95	津田東	徳島市		S49.03.26	172	1.28	1.53	
97	西大工町	徳島市		S49.03.26	172	0.94	1.23	
98	勢見	徳島市		S49.03.26	172	1.36	2.15	
152	北地	徳島市		S52.03.04	151	0.44	0.50	
153	南佐古一番町	徳島市		S52.03.04	151	1.55	1.80	
221	伊賀町	徳島市		S56.02.24	149	2.06	2.74	
236	南佐古三番町	徳島市		S58.10.11	764	0.80	0.99	
238	山の下	徳島市		S59.03.09	158	0.91	1.06	
287	長柱	徳島市		S63.11.08	755	2.52	2.69	
288	谷口	徳島市		S63.11.08	755	2.04	2.29	
297	大野西	徳島市		H01.03.14	218	0.23	0.26	
297	大野西(廃止)	徳島市		H20.06.25	390	-0.23	-0.26	H1.3.14の廃止
444	大野西	徳島市		H20.06.25	389	0.08	0.10	H1.3.14の廃止後再指定
312	南丁	徳島市		H03.01.14	19	2.46	2.57	
323	東沖野	徳島市		H04.03.31	235	1.82	2.07	
324	城南	徳島市		H04.03.31	235	0.82	0.93	
330	新貝	徳島市		H05.01.19	28	3.00	3.54	
96	西丁(訂正)	徳島市		H09.03.25	186	1.41	1.49	
94	天神山	小松島市		S49.03.26	172	1.19	1.44	
123	元根井	小松島市		S50.04.11	249	1.56	1.88	
133	日ノ峰	小松島市		S51.05.25	415	0.57	0.70	
148	元根井東	小松島市		S52.03.04	151	0.83	0.99	
232	根井	小松島市		S58.03.25	264	0.19	0.22	
251	日ノ峰西	小松島市		S60.02.01	88	0.46	0.58	
332	元根井東(2)	小松島市		H05.01.19	28	0.79	0.85	
356	高田	小松島市		H08.06.25	395	1.80	1.95	
447	中筋	小松島市		H21.12.03	719	0.19	0.21	
89	今山(1)	勝浦町		S49.03.26	172	1.77	2.21	
90	今山(2)	勝浦町		S49.03.26	172	1.70	1.92	
91	檜淵	勝浦町		S49.03.26	172	1.32	1.92	
91	檜淵(廃止)	勝浦町		H23.03.24	166	-1.32	-1.92	S49.3.26の廃止
451	檜淵	勝浦町		H23.03.24	165	1.40	2.09	S49.3.26の廃止後再指定
92	三溪	勝浦町		S49.03.26	172	2.94	3.02	
92	三溪(廃止)	勝浦町		H13.03.27	1238	-2.94	-3.02	S49.3.26の廃止
92	三溪	勝浦町		H13.03.27	1238	2.07	2.40	S49.3.26の廃止後再指定
93	坂本	勝浦町		S49.03.26	172	1.80	2.28	
93	坂本(追加)	勝浦町		H04.03.31	235	0.77	0.95	
150	与川内	勝浦町		S52.03.04	151	1.10	1.25	
150	与川内(追加)	勝浦町		H11.02.05	71	0.18	0.20	
215	市の江	勝浦町		S56.02.13	119	0.78	0.97	
215	市の江(追加)	勝浦町		H05.09.17	731	2.06	2.46	
289	坂本(2)	勝浦町		S63.11.08	755	1.33	1.70	
290	西山	勝浦町		S63.11.08	755	1.86	2.24	
291	中角	勝浦町		S63.11.08	755	8.37	11.07	
291	中角(追加)	勝浦町		H08.06.25	395	2.11	2.49	
306	山下	勝浦町		H02.02.06	98	3.18	3.35	
306	山下(追加)	勝浦町		H07.03.27	232	1.51	1.84	
331	西谷	勝浦町		H05.01.19	28	1.74	2.05	
23	下野	上勝町		S47.02.01	101	2.90	3.50	
24	上勝落合	上勝町		S47.02.01	101	4.80	5.90	
149	福川	上勝町		S52.03.04	151	2.08	2.56	
350	藤川	上勝町		H07.03.27	232	1.47	1.65	
372	傍示	上勝町		H11.02.05	71	1.54	2.02	
388	高畑	上勝町		H13.09.21	682	1.38	1.64	
151	高樋	佐那河内村		S52.03.04	151	2.07	2.75	

R5.5.1現在

指定 番号	区 域 名	所 在 地		告示年月日	告示番号	水平面積 (h a)	斜面積 (h a)	備考
		現市町村名	旧市町村名					
21	広野	神山町		S47.02.01	101	4.80	5.70	
22	川又	神山町		S47.02.01	101	7.30	8.80	
88	今井	神山町		S49.03.26	172	2.05	2.84	
264	五反地北(1)	神山町		S60.10.04	796	1.20	1.40	
283	五反地北(2)	神山町		S62.08.21	678	2.20	2.50	
342	河口	神山町		H05.09.17	731	2.85	3.17	
349	長瀬	神山町		H07.03.27	232	4.03	4.26	
387	橘谷	神山町		H13.09.21	682	1.18	1.38	
414	馬地	神山町		H15.11.21	1065	1.28	1.45	
417	地野々	神山町		H17.03.29	239	1.86	2.04	
448	阿川小	神山町		H22.03.19	138	0.89	0.98	
4	妙見山	鳴門市		S46.08.27	644	3.36	4.21	
11	棒杭山	鳴門市		S46.09.10	694	8.40	9.35	
12	瀬戸北泊	鳴門市		S46.11.26	893	2.10	2.76	
43	堂の浦	鳴門市		S47.10.03	709	3.31	4.28	
56	黒崎	鳴門市		S48.03.09	155	1.35	1.58	
80	一本松	鳴門市		S49.03.26	172	1.30	1.36	
81	地廻り	鳴門市		S49.03.26	172	1.60	1.78	
82	丸山	鳴門市		S49.03.26	172	1.13	1.26	
83	中島	鳴門市		S49.03.26	172	2.56	2.84	
84	山路	鳴門市		S49.03.26	172	2.81	3.19	
85	辻岩	鳴門市		S49.03.26	172	1.45	1.65	
86	土佐泊(1)	鳴門市		S49.03.26	172	2.46	2.98	
87	土佐泊(2)	鳴門市		S49.03.26	172	1.55	1.76	
122	木津	鳴門市		S50.04.11	249	2.87	3.80	
122	木津(追加)	鳴門市		S63.11.08	755	2.20	2.49	
183	立岩	鳴門市		S53.03.17	222	2.27	2.77	
184	江尻山	鳴門市		S53.03.17	222	2.03	2.32	
185	桜井(1)	鳴門市		S53.03.17	222	2.25	2.67	
186	桜井(2)	鳴門市		S53.03.17	222	0.90	1.10	
187	宿毛谷西	鳴門市		S53.03.17	222	1.60	1.84	
188	屋敷	鳴門市		S53.03.17	222	2.18	2.74	
190	三ツ石	鳴門市		S53.11.10	1000	1.61	1.71	
190	三ツ石(追加)	鳴門市		H05.09.17	731	0.45	0.50	
191	木津(2)	鳴門市		S53.11.10	1000	2.68	3.19	
198	土佐泊	鳴門市		S55.04.30	349	1.33	1.53	
199	島向	鳴門市		S55.04.30	349	2.24	2.70	
200	丸山(2)	鳴門市		S55.04.30	349	0.59	0.68	
201	地廻り(1)	鳴門市		S55.04.30	349	0.58	0.64	
231	土佐泊(3)	鳴門市		S58.03.25	264	2.15	2.63	
248	クロハエ	鳴門市		S59.08.24	550	0.22	0.25	
249	中島(2)	鳴門市		S59.08.24	550	1.53	1.64	
252	櫛木	鳴門市		S60.10.04	796	2.35	2.79	
253	丸山(3)	鳴門市		S60.10.04	796	1.16	1.37	
254	楠谷	鳴門市		S60.10.04	796	0.67	0.81	
255	中の組	鳴門市		S60.10.04	796	0.40	0.48	
273	大岸西	鳴門市		S61.09.26	683	0.54	0.67	
282	南大手	鳴門市		S62.08.21	678	1.34	1.52	
292	明神	鳴門市		S63.11.08	755	0.69	0.80	
298	地廻り(2)	鳴門市		H01.03.14	218	0.81	0.84	
299	磯崎	鳴門市		H01.11.28	894	2.18	2.31	
307	粟田	鳴門市		H02.02.06	98	1.41	1.65	
316	東地	鳴門市		H03.01.14	19	0.73	0.86	
322	明神(2)	鳴門市		H04.03.31	235	0.93	1.06	
343	日出	鳴門市		H05.09.17	731	1.02	1.27	
423	見白	鳴門市		H17.08.16	722	1.00	1.20	
424	奥宮	板野町		H17.08.16	722	0.65	0.70	
小計	東部県土整備局<徳島>	105箇所				199.94	238.37	
37	城山	吉野川市	川島町	S47.03.14	211	0.64	0.72	
120	岡山	吉野川市	川島町	S50.04.11	249	0.43	0.53	
120	岡山(追加)	吉野川市	川島町	S55.04.30	349	1.35	1.48	
176	春日原	吉野川市	川島町	S53.03.17	222	0.65	0.74	
177	北町	吉野川市	川島町	S53.03.17	222	0.46	0.55	
213	西谷	吉野川市	川島町	S56.02.13	119	0.14	0.14	

R5.5.1現在

指定 番号	区 域 名	所 在 地		告示年月日	告示番号	水平面積 (h a)	斜面積 (h a)	備考
		現市町村名	旧市町村名					
214	山の神	吉野川市	川島町	S56.02.13	119	0.84	0.94	
173	鼓山	吉野川市	山川町	S53.03.17	222	1.22	1.42	
174	川東	吉野川市	山川町	S53.03.17	222	1.10	1.32	
175	祇園	吉野川市	山川町	S53.03.17	222	1.26	1.50	
121	平	吉野川市	美郷村	S50.04.11	249	0.58	0.63	
178	宗田	吉野川市	美郷村	S53.03.17	222	1.00	1.20	
179	張	吉野川市	美郷村	S53.03.17	222	0.54	0.66	
180	宮倉	吉野川市	美郷村	S53.03.17	222	0.39	0.50	
181	川俣	吉野川市	美郷村	S53.03.17	222	0.39	0.47	
380	毛無	吉野川市	美郷村	H12.03.31	253	1.42	1.58	
380	毛無(追加)	吉野川市	美郷村	H14.10.15	867	0.58	0.65	
419	宗田(2)	吉野川市	美郷村	H17.03.29	239	0.88	1.09	
44	大北	阿波市	市場町	S47.11.04	785	1.10	1.41	
379	立割	阿波市	阿波町	H12.03.31	253	0.73	0.81	
182	山崎	上板町		S53.03.17	222	2.52	3.23	
小計	東部県土整備局<吉野川>	19箇所				18.22	21.57	
13	東椿泊	阿南市		S46.12.10	926	14.84	16.90	
14	桑野大地	阿南市		S46.12.10	926	6.60	7.41	
60	伊島	阿南市		S48.03.13	165	1.02	1.31	
99	十八女	阿南市		S49.03.26	172	0.54	0.57	
100	加茂(1)	阿南市		S49.03.26	172	2.60	3.01	
101	加茂(2)	阿南市		S49.03.26	172	2.40	3.00	
102	大潟	阿南市		S49.03.26	172	0.66	0.79	
102	大潟(追加)	阿南市		H10.02.24	150	0.91	1.02	
102	大潟(追加)	阿南市		H11.02.05	71	0.22	0.24	
103	大浜	阿南市		S49.03.26	172	1.39	1.61	
104	西浦	阿南市		S49.03.26	172	0.65	0.92	
104	西浦	阿南市		H17.08.16	723	-0.65	-0.92	S49.3.26の廃止
429	西浦	阿南市		H17.08.16	722	1.50	1.77	S49.3.26の廃止後再指定
105	小吹川原	阿南市		S49.03.26	172	14.38	18.80	
124	内歩	阿南市		S50.04.11	249	12.38	14.98	
124	内歩(追加)	阿南市		S55.04.30	349	0.61	0.78	
57	汐谷	阿南市		S51.10.08	791	5.82	6.61	
192	桑野大地(2)	阿南市		S53.11.10	1000	1.82	2.03	
58	高田	阿南市		S56.02.13	119	2.51	2.94	
58	高田(追加)	阿南市		S58.10.11	764	0.32	0.40	
222	中連	阿南市		S56.02.24	149	2.68	3.25	
233	大潟(2)	阿南市		S58.03.25	264	1.05	1.18	
233	大潟(2)(追加)	阿南市		H01.11.28	894	1.61	1.83	
233	大潟(2)(追加)	阿南市		H03.01.14	19	3.20	3.58	
245	山下	阿南市		S59.08.24	550	0.55	0.80	
245	山下(追加)	阿南市		H11.07.06	466	3.48	5.01	
246	湊(1)	阿南市		S59.08.24	550	1.38	1.71	
246	湊(1)(追加)	阿南市		H03.01.14	19	0.18	0.23	
247	湊(2)	阿南市		S59.08.24	550	1.28	1.61	
247	湊(2)(追加)	阿南市		H04.03.31	235	0.18	0.21	
256	西の前	阿南市		S60.10.04	796	0.79	1.01	
274	蒲生田	阿南市		S62.01.23	50	0.43	0.53	
293	森国	阿南市		S63.11.08	755	1.95	2.35	
294	秋山	阿南市		S63.11.08	755	1.79	2.20	
294	秋山(追加)	阿南市		H03.01.14	19	1.92	2.17	
300	楠木	阿南市		H01.11.28	894	2.16	2.65	
300	楠木(追加)	阿南市		H05.09.17	731	0.96	1.02	
301	実用	阿南市		H01.11.28	894	1.79	2.17	
308	大潟(3)	阿南市		H02.02.06	98	1.78	2.01	
325	前田	阿南市		H04.03.31	235	2.45	2.88	
325	前田(追加)	阿南市		H09.03.11	143	1.78	1.93	
333	北山	阿南市		H05.01.19	28	2.30	2.63	
357	元信	阿南市		H08.06.25	395	1.73	1.97	
367	蛭地	阿南市		H10.02.24	150	5.12	5.78	
368	岡元	阿南市		H10.02.24	150	1.66	1.93	
382	中野	阿南市		H13.03.27	1238	2.86	3.49	
383	大西	阿南市		H13.03.27	1238	4.24	5.01	
384	宮ノ森	阿南市		H13.03.27	1238	0.60	0.76	
399	生谷	阿南市		H14.10.15	867	1.98	2.19	

R5.5.1 現在

指定 番号	区 域 名	所 在 地		告示年月日	告示番号	水平面積 (h a)	斜面積 (h a)	備考
		現市町村名	旧市町村名					
400	新開	阿南市		H14.10.15	867	1.59	1.78	
410	北浦	阿南市		H15.02.10	105	2.07	2.36	
418	大屋	阿南市		H17.03.29	239	0.97	1.08	
442	大谷	阿南市		H20.06.25	389	1.60	1.76	
313	小谷口	阿南市	羽ノ浦町	H03.01.14	19	7.50	8.73	
小計	南部総合県民局<阿南>	40箇所				138.13	163.97	
110	北地	那賀町	鷺敷町	S49.03.26	172	1.08	1.20	
244	下司名	那賀町	鷺敷町	S59.08.24	550	0.97	1.36	
271	日ノ浦	那賀町	鷺敷町	S61.09.26	683	1.74	1.78	
335	福永	那賀町	鷺敷町	H05.01.19	28	1.70	1.95	
409	助友	那賀町	鷺敷町	H15.02.10	105	1.59	1.80	
433	とふめん	那賀町	鷺敷町	H18.02.28	197	1.13	1.35	
461	南町(2)	那賀町	鷺敷町	H26.09.05	635	0.70	0.85	
461	南町(2)(追加)	那賀町	鷺敷町	H29.2.21	76	0.13	0.13	
109	日野谷	那賀町	相生町	S49.03.26	172	2.10	2.34	
202	平野	那賀町	相生町	S55.04.30	349	0.62	0.70	
224	鮎川	那賀町	相生町	S56.11.04	920	0.77	0.92	
234	大国(1)	那賀町	相生町	S58.03.25	264	1.19	1.41	
235	大国(2)	那賀町	相生町	S58.03.25	264	0.83	0.94	
272	西納	那賀町	相生町	S61.09.26	683	0.67	0.72	
295	相生馬路	那賀町	相生町	S63.11.08	755	2.10	2.19	
314	東原	那賀町	相生町	H03.01.14	19	2.10	2.25	
334	庵前	那賀町	相生町	H05.01.19	28	2.80	3.12	
369	下原	那賀町	相生町	H10.02.24	150	2.80	3.46	
391	下傍示	那賀町	相生町	H14.02.19	127	0.98	1.17	
404	中原	那賀町	相生町	H15.02.10	105	0.37	0.43	
415	南尻	那賀町	相生町	H15.11.21	1065	0.65	0.74	
425	原首	那賀町	相生町	H17.08.16	722	1.62	1.89	
52	桜谷	那賀町	上那賀町	S48.03.09	155	3.82	4.52	
52	桜谷(追加)	那賀町	上那賀町	S60.10.04	796	0.22	0.25	
53	平谷	那賀町	上那賀町	S48.03.09	155	4.87	5.34	
106	小浜	那賀町	上那賀町	S49.03.26	172	5.05	5.53	
107	桜谷上	那賀町	上那賀町	S49.03.26	172	2.17	2.24	
108	音谷	那賀町	上那賀町	S49.03.26	172	1.09	1.16	
304	日浦	那賀町	上那賀町	H01.11.28	894	2.64	2.93	
326	鍛冶屋	那賀町	上那賀町	H04.03.31	235	2.25	2.49	
363	ヲフウチ	那賀町	上那賀町	H09.03.11	143	1.56	1.62	
406	北傍示	那賀町	上那賀町	H15.02.10	105	0.61	0.69	
407	釜床	那賀町	上那賀町	H15.02.10	105	0.49	0.60	
408	ヲフウチ(2)	那賀町	上那賀町	H15.02.10	105	2.51	2.86	
426	大戸	那賀町	上那賀町	H17.08.16	722	1.06	1.32	
50	坂州(1)	那賀町	木沢村	S48.03.09	155	1.46	1.69	
51	坂州(2)	那賀町	木沢村	S48.03.09	155	4.30	4.58	
134	名古ノ瀬	那賀町	木沢村	S51.05.25	415	3.17	3.40	
377	前田	那賀町	木沢村	H11.12.17	829	1.11	1.35	
378	東畑	那賀町	木沢村	H11.12.17	829	0.73	0.79	
389	広瀬	那賀町	木沢村	H13.09.21	682	2.28	2.58	
405	上田	那賀町	木沢村	H15.02.10	105	1.86	2.02	
239	助	那賀町	木頭村	S59.03.09	158	1.56	1.75	
296	菖蒲野	那賀町	木頭村	S63.11.08	755	1.31	1.47	
302	棚ノ岡	那賀町	木頭村	H01.11.28	894	1.63	1.98	
303	出原	那賀町	木頭村	H01.11.28	894	1.67	1.83	
344	下モ平	那賀町	木頭村	H05.09.17	731	2.06	2.45	
345	下モ番	那賀町	木頭村	H05.09.17	731	2.46	2.86	
370	木頭日浦	那賀町	木頭村	H10.02.24	150	4.89	5.66	
373	坂本	那賀町	木頭村	H11.02.05	71	0.69	0.77	
386	大地平	那賀町	木頭村	H13.09.21	682	1.93	2.13	
412	出原下	那賀町	木頭村	H15.03.20	245	0.80	0.94	

R5.5.1現在

指定 番号	区 域 名	所 在 地		告示年月日	告示番号	水平面積 (h a)	斜面積 (h a)	備 考
		現市町村名	旧市町村名					
427	大城	那賀町	木頭村	H17.08.16	722	1.31	1.44	
小計	南部総合県民局<那賀>	51箇所				92.20	103.94	
5	大谷	牟岐町		S46.08.27	645	3.07	4.27	
20	牟岐東	牟岐町		S47.01.18	60	1.78	2.42	
40	宮田	牟岐町		S47.08.29	621	1.03	1.26	
40	宮田(追加)	牟岐町		H19.02.06	91	0.36	0.41	
41	出羽島北	牟岐町		S47.08.29	621	0.75	0.94	
42	天神前	牟岐町		S47.08.29	621	0.71	1.06	
463	天神前(2)	牟岐町		H29.2.21	76	0.63	0.70	
48	杉谷	牟岐町		S48.03.09	155	1.88	2.09	
49	牟岐大谷	牟岐町		S48.03.09	155	1.02	1.19	
113	清開	牟岐町		S49.03.26	172	1.20	1.30	
8	東由岐	美波町	由岐町	S46.09.10	691	1.17	1.38	
29	木岐東	美波町	由岐町	S47.02.29	172	0.61	0.76	
30	木岐南	美波町	由岐町	S47.02.29	172	0.73	0.80	
31	中由岐	美波町	由岐町	S47.02.29	172	1.60	2.32	
31	中由岐	美波町	由岐町	H21.05.12	291	-1.60	-2.32	S47.2.29の廃止
446	中由岐	美波町	由岐町	H21.05.12	290	3.42	4.47	S47.2.29の廃止後再指定
32	由岐西	美波町	由岐町	S47.02.29	172	1.97	2.25	
125	片山東	美波町	由岐町	S50.04.11	249	4.37	4.78	
126	奥地(西)	美波町	由岐町	S50.04.11	249	1.53	1.63	
127	本村	美波町	由岐町	S50.04.11	249	0.69	0.75	
128	寺谷	美波町	由岐町	S50.04.11	249	0.67	0.77	
129	天王(西)	美波町	由岐町	S50.04.11	249	1.18	1.29	
129	天王(西)(追加)	美波町	由岐町	S63.03.29	252	0.10	0.11	
130	轟(東)	美波町	由岐町	S50.04.11	249	1.66	1.76	
131	後山	美波町	由岐町	S50.04.11	249	0.54	0.57	
147	白浜	美波町	由岐町	S52.03.04	151	0.57	0.68	
203	東由岐(2)	美波町	由岐町	S55.04.30	349	0.77	0.86	
216	東由岐(1)	美波町	由岐町	S56.02.13	119	2.35	3.19	
450	伊座利	美波町	由岐町	H23.02.03	59	0.12	0.59	
7	薬王寺	美波町	日和佐町	S46.09.10	690	5.31	6.82	
39	西町	美波町	日和佐町	S47.08.29	620	0.71	1.04	
111	永田	美波町	日和佐町	S49.03.26	172	1.68	1.86	
112	田々川	美波町	日和佐町	S49.03.26	172	5.04	5.21	
114	日和佐浦(1)	美波町	日和佐町	S49.08.30	585	2.75	3.19	
145	井ノ上	美波町	日和佐町	S52.03.04	151	0.95	1.08	
146	丹前	美波町	日和佐町	S52.03.04	151	3.15	3.40	
204	寺前(1)	美波町	日和佐町	S55.04.30	349	3.24	3.55	
205	寺前(2)	美波町	日和佐町	S55.04.30	349	1.18	1.29	
206	登り	美波町	日和佐町	S55.04.30	349	0.68	1.02	
207	城山	美波町	日和佐町	S55.04.30	349	2.38	2.75	
217	奥河内	美波町	日和佐町	S56.02.13	119	3.15	3.71	
223	田々川(2)	美波町	日和佐町	S56.11.04	920	1.85	2.48	
305	田井	美波町	日和佐町	H01.11.28	894	0.98	1.16	
336	恵比須浜	美波町	日和佐町	H05.01.19	28	1.80	1.90	
351	流矢	美波町	日和佐町	H07.03.27	232	0.70	0.82	
364	野田	美波町	日和佐町	H09.03.11	143	1.68	1.91	
46	三浦	海陽町	海南町	S48.03.09	155	4.16	5.93	
46	三浦(追加)	海陽町	海南町	S62.01.23	50	0.23	0.27	
142	多良	海陽町	海南町	S52.03.04	151	2.28	2.56	
143	四方原	海陽町	海南町	S52.03.04	151	1.68	1.92	
144	相川	海陽町	海南町	S52.03.04	151	2.13	2.41	
189	多良(2)	海陽町	海南町	S53.05.26	450	1.95	2.33	
193	若松	海陽町	海南町	S53.11.10	1000	1.00	1.51	
218	相川中野	海陽町	海南町	S56.02.13	119	0.45	0.57	
261	神野	海陽町	海南町	S60.10.04	796	0.73	0.92	
275	築ノ本	海陽町	海南町	S62.01.23	50	0.40	0.48	
309	大比	海陽町	海南町	H02.02.06	98	2.00	2.40	
328	神野前	海陽町	海南町	H04.03.31	235	2.78	3.13	
352	皆ノ瀬	海陽町	海南町	H07.03.27	232	1.31	1.50	
353	中野(2)	海陽町	海南町	H07.03.27	232	2.22	2.80	
371	小川	海陽町	海南町	H10.02.24	150	2.73	2.99	
428	柱野	海陽町	海南町	H17.08.16	722	1.12	1.25	
460	川ヨリ西	海陽町	海南町	H26.06.09	430	1.50	1.95	
9	鞆浦	海陽町	海部町	S46.09.10	692	2.01	2.37	

R5.5.1現在

指定 番号	区 域 名	所 在 地		告示年月日	告示番号	水平面積 (h a)	斜面積 (h a)	備考
		現市町村名	旧市町村名					
15	鞆浦東	海陽町	海部町	S46.12.17	953	2.19	2.40	
25	脇ノ宮	海陽町	海部町	S47.02.04	116	0.96	1.32	
26	町内	海陽町	海部町	S47.02.04	116	0.81	1.30	
132	松木谷	海陽町	海部町	S50.04.11	249	0.45	0.49	
139	大井	海陽町	海部町	S52.03.04	151	1.10	1.25	
140	櫛川	海陽町	海部町	S52.03.04	151	2.86	3.36	
141	富田	海陽町	海部町	S52.03.04	151	1.12	1.29	
284	南町	海陽町	海部町	S62.08.21	678	1.10	1.22	
285	山下	海陽町	海部町	S63.11.08	755	0.60	0.75	
285	山下(追加)	海陽町	海部町	H30.11.26	755	0.28	0.29	
365	富田(2)	海陽町	海部町	H09.03.11	143	1.30	1.60	
385	鹿ヶ谷	海陽町	海部町	H13.03.27	1238	0.49	0.57	
401	櫛川(2)	海陽町	海部町	H14.10.15	867	0.80	0.92	
434	兼ヶ渕	海陽町	海部町	H18.02.28	197	3.65	4.28	
435	中屋敷	海陽町	海部町	H18.02.28	197	2.63	3.11	
454	堤ノ外	海陽町	海部町	H23.12.20	851	0.79	0.89	
459	新町	海陽町	海部町	H26.06.09	430	0.74	0.83	
16	竹ヶ島	海陽町	穴喰町	S46.12.17	953	1.51	1.82	
16	竹ヶ島(追加)	海陽町	穴喰町	H08.06.25	395	0.32	0.36	
16	竹ヶ島(追加)	海陽町	穴喰町	H20.03.04	116	0.16	0.18	
135	大野	海陽町	穴喰町	S52.03.04	151	0.75	0.88	
136	正梶	海陽町	穴喰町	S52.03.04	151	0.53	0.64	
137	八山	海陽町	穴喰町	S52.03.04	151	1.45	1.73	
138	馳馬	海陽町	穴喰町	S52.03.04	151	0.45	0.50	
208	那佐	海陽町	穴喰町	S55.04.30	349	2.00	2.64	
209	船津	海陽町	穴喰町	S55.04.30	349	0.98	1.22	
210	久尾	海陽町	穴喰町	S55.04.30	349	2.33	2.50	
210	久尾(追加)	海陽町	穴喰町	H10.02.24	150	2.37	2.54	
260	馳馬西	海陽町	穴喰町	S60.10.04	796	1.13	1.33	
327	八山(2)	海陽町	穴喰町	H04.03.31	235	0.80	1.20	
337	日比原(1)	海陽町	穴喰町	H05.01.19	28	1.31	1.52	
338	日比原(2)	海陽町	穴喰町	H05.01.19	28	0.48	0.55	
376	角坂	海陽町	穴喰町	H11.12.17	829	0.95	1.02	
457	久保	海陽町	穴喰町	H26.02.04	84	1.15	1.43	
462	那佐	海陽町	穴喰町	H27.8.21	650	0.33	0.43	
小計	南部総合県民局<美波>	90箇所				143.66	171.12	
6	落合	美馬市	脇町	S46.08.27	646	2.20	2.58	
6	落合(追加)	美馬市	脇町	H05.01.19	28	0.22	0.25	
19	猪尻	美馬市	脇町	S46.12.21	964	7.60	8.30	
170	南馬木	美馬市	脇町	S53.03.17	222	1.50	1.74	
171	佐尾原	美馬市	脇町	S53.03.17	222	2.34	2.80	
172	大木のハナ	美馬市	脇町	S53.03.17	222	0.45	0.52	
76	西赤谷	美馬市	脇町	S55.04.30	349	4.00	5.87	
438	滝下	美馬市	脇町	H19.02.06	91	0.99	1.41	
464	新町(2)	美馬市	脇町	H29.2.21	76	1.87	2.20	
77	八幡	美馬市	美馬町	S49.03.26	172	0.69	0.77	
78	谷口	美馬市	美馬町	S49.03.26	172	2.35	2.97	
79	土ヶ久保	美馬市	美馬町	S49.03.26	172	1.48	1.72	
118	石仏	美馬市	美馬町	S50.04.11	249	0.64	0.73	
169	東宗重	美馬市	美馬町	S53.03.17	222	0.29	0.36	
226	竹の内	美馬市	美馬町	S57.04.20	317	3.50	3.88	
270	突出	美馬市	美馬町	S61.09.26	683	1.54	1.77	
340	滝ノ宮	美馬市	美馬町	H05.09.17	731	1.28	1.45	
348	露口	美馬市	美馬町	H07.03.27	232	1.66	1.96	
17	穴吹	美馬市	穴吹町	S46.12.21	964	21.70	22.82	
18	土場	美馬市	穴吹町	S46.12.21	964	1.00	1.05	
33	古宮	美馬市	穴吹町	S47.03.28	244	0.45	0.63	
34	小谷	美馬市	穴吹町	S47.03.28	244	4.72	6.08	
165	知野	美馬市	穴吹町	S53.03.17	222	1.48	1.71	
165	知野(追加)	美馬市	穴吹町	H13.03.27	1238	1.73	2.14	
166	市の下	美馬市	穴吹町	S53.03.17	222	1.33	1.52	
167	不定	美馬市	穴吹町	S53.03.17	222	2.03	2.28	
168	初草	美馬市	穴吹町	S53.03.17	222	0.46	0.53	
258	三谷	美馬市	穴吹町	S60.10.04	796	3.09	3.61	
411	三谷(2)	美馬市	穴吹町	H15.03.20	245	2.18	2.65	
420	三谷(3)	美馬市	穴吹町	H17.03.29	239	0.62	0.68	
432	三谷(4)	美馬市	穴吹町	H18.02.28	197	1.65	1.83	

R5.5.1現在

指定 番号	区 域 名	所 在 地		告示年月日	告示番号	水平面積 (h a)	斜面積 (h a)	備 考
		現市町村名	旧市町村名					
466	宮内(1)	美馬市	穴吹町	H30.11.26	755	1.36	1.50	
467	宮内(2)	美馬市	穴吹町	H30.11.26	755	0.80	0.89	
61	久保	美馬市	木屋平村	S48.03.13	165	2.80	3.43	
75	三ツ木	美馬市	木屋平村	S49.03.26	172	0.65	0.95	
72	天皇	つるぎ町	半田町	S49.03.26	172	4.07	4.83	
119	小野	つるぎ町	半田町	S50.04.11	249	0.45	0.46	
161	木の内	つるぎ町	半田町	S53.03.17	222	4.87	5.91	
161	木の内(改正)	つるぎ町	半田町	H11.03.09	151			H11.3.9の標柱地番修正
161	木の内(追加)	つるぎ町	半田町	H11.03.09	152	1.94	2.15	
250	中薮	つるぎ町	半田町	S60.02.01	88	0.47	0.61	
257	川又	つるぎ町	半田町	S60.10.04	796	0.65	0.82	
315	下喜来	つるぎ町	半田町	H03.01.14	19	1.26	1.57	
321	西崎	つるぎ町	半田町	H04.03.31	235	1.30	1.48	
321	西崎(追加)	つるぎ町	半田町	H10.02.24	150	0.47	0.54	
341	下喜来(2)	つるぎ町	半田町	H05.09.17	731	1.97	2.12	
398	紙屋	つるぎ町	半田町	H14.10.15	867	0.59	0.73	
416	田井	つるぎ町	半田町	H16.02.06	70	3.80	4.18	
416	田井(追加)	つるぎ町	半田町	H20.06.25	389	2.52	2.94	
445	中薮(2)	つるぎ町	半田町	H20.12.26	761	5.00	5.44	
455	紙屋(2)	つるぎ町	半田町	H24.09.27	711	8.14	9.85	
27	貞光駅前	つるぎ町	貞光町	S47.02.01	100	4.90	5.40	
73	長瀬(1)	つるぎ町	貞光町	S49.03.26	172	5.96	6.70	
74	長瀬(2)	つるぎ町	貞光町	S49.03.26	172	2.70	3.20	
74	長瀬(2)(追加)	つるぎ町	貞光町	S59.08.24	550	1.71	1.97	
162	丸井	つるぎ町	貞光町	S53.03.17	222	1.46	1.78	
163	捨子	つるぎ町	貞光町	S53.03.17	222	1.86	2.32	
164	別所	つるぎ町	貞光町	S53.03.17	222	1.80	2.13	
402	宮平	つるぎ町	貞光町	H15.02.10	105	1.06	1.13	
439	前田	つるぎ町	貞光町	H19.03.30	286	2.58	2.71	
465	西山(2)	つるぎ町	貞光町	H29.09.14	523	1.55	1.78	
35	古見	つるぎ町	一字村	S47.03.28	244	5.25	6.05	
36	一字切越	つるぎ町	一字村	S47.03.28	244	1.23	1.43	
158	一字川又(1)	つるぎ町	一字村	S53.03.17	222	0.90	1.11	
159	一字川又(2)	つるぎ町	一字村	S53.03.17	222	0.96	1.13	
160	明谷	つるぎ町	一字村	S53.03.17	222	0.91	1.14	
220	切越(2)	つるぎ町	一字村	S56.02.24	149	1.87	2.39	
230	河内	つるぎ町	一字村	S58.03.25	264	2.51	2.76	
259	河内(2)	つるぎ町	一字村	S60.10.04	796	0.58	0.70	
468	西崎西	つるぎ町	半田町	R04.07.29	505	1.82	2.05	
小計	西部総合県民局<美馬>	63箇所				161.76	187.09	
269	花園	三好市	三野町	S61.09.26	683	2.51	2.82	
362	芝生	三好市	三野町	H09.03.11	143	1.00	1.10	
362	芝生(追加)	三好市	三野町	H11.02.05	71	0.24	0.31	
381	太刀野	三好市	三野町	H13.03.27	1238	0.76	0.84	
436	花園窪	三好市	三野町	H18.06.06	623	1.25	1.55	
441	勢力	三好市	三野町	H20.03.04	116	1.36	1.62	
1	マチ	三好市	池田町	S45.05.19	295	3.73	4.17	
1	マチ(追加)	三好市	池田町	H02.03.27	229	0.57	0.66	
54	白地(1)	三好市	池田町	S48.03.09	155	1.04	1.18	
55	白地(2)	三好市	池田町	S48.03.09	155	2.24	2.58	
55	白地(2)(追加)	三好市	池田町	H04.03.31	235	0.70	0.79	
65	大利(1)	三好市	池田町	S49.03.26	172	0.98	1.16	
66	大利(2)	三好市	池田町	S49.03.26	172	0.92	1.48	
67	出合	三好市	池田町	S49.03.26	172	1.07	1.53	
67	出合(追加)	三好市	池田町	S63.11.08	755	1.27	1.45	
68	西山浜	三好市	池田町	S49.03.26	172	1.15	1.37	
156	井関	三好市	池田町	S53.03.17	222	0.72	0.83	
194	馬路	三好市	池田町	S55.04.30	349	4.28	5.21	
195	大利(3)	三好市	池田町	S55.04.30	349	1.10	1.34	
196	西部	三好市	池田町	S55.04.30	349	0.90	1.02	
197	西州津	三好市	池田町	S56.02.13	119	4.30	5.34	
211	中西(1)	三好市	池田町	S56.02.13	119	0.93	1.07	
212	中西(2)	三好市	池田町	S56.02.13	119	2.56	2.80	
225	シンマチ	三好市	池田町	S57.04.20	317	0.88	1.13	
228	白地(3)	三好市	池田町	S58.03.25	264	1.33	1.56	
240	大利(4)	三好市	池田町	S59.03.09	158	0.78	0.94	
242	三縄	三好市	池田町	S59.08.24	550	0.80	1.03	

R5.5.1現在

指定 番号	区 域 名	所 在 地		告示年月日	告示番号	水平面積 (h a)	斜面積 (h a)	備考
		現市町村名	旧市町村名					
267	込	三好市	池田町	S61.09.26	683	1.70	1.95	
279	馬路(2)	三好市	池田町	S62.08.21	678	3.11	3.56	
280	シマ	三好市	池田町	S62.08.21	678	0.25	0.30	
286	三繩(2)	三好市	池田町	S63.11.08	755	1.57	1.76	
310	出合(2)	三好市	池田町	H02.03.27	229	1.12	1.47	
311	佐野	三好市	池田町	H03.01.14	19	6.17	6.96	
320	馬路(3)	三好市	池田町	H04.03.31	235	9.90	10.66	
347	佐野(2)	三好市	池田町	H07.03.27	232	4.30	4.60	
355	馬路(4)	三好市	池田町	H08.06.25	395	1.70	1.80	
359	寺の上	三好市	池田町	H09.03.11	143	1.00	1.10	
359	寺の上(追加)	三好市	池田町	H11.02.05	71	1.13	1.38	
360	峰友	三好市	池田町	H09.03.11	143	2.00	2.20	
374	宮平	三好市	池田町	H11.02.05	71	2.64	2.93	
375	池南	三好市	池田町	H11.07.06	466	1.89	2.19	
392	中西(3)	三好市	池田町	H14.02.19	127	3.50	4.10	
393	ヤマダ	三好市	池田町	H14.02.19	127	1.38	1.67	
394	佐野金氏	三好市	池田町	H14.02.19	127	2.78	3.10	
395	高友	三好市	池田町	H14.02.19	127	2.21	2.69	
396	白地(4)	三好市	池田町	H14.02.19	127	2.65	3.00	
397	川崎込	三好市	池田町	H14.10.15	867	1.84	2.08	
403	馬路堂面	三好市	池田町	H15.02.10	105	2.50	2.80	
421	雛田	三好市	池田町	H17.08.16	722	0.69	0.76	
422	龍登	三好市	池田町	H17.08.16	722	2.30	2.80	
431	白地(5)	三好市	池田町	H18.02.28	197	2.37	2.59	
437	龍登(2)	三好市	池田町	H19.02.06	91	2.23	2.70	
437	龍登(2)(追加)	三好市	池田町	H20.03.04	116	0.51	0.62	
452	船戸	三好市	池田町	H23.07.26	511	1.88	2.14	
456	佐野境谷	三好市	池田町	H24.10.19	750	2.76	3.04	
45	大川持	三好市	山城町	S48.03.09	155	8.44	10.65	
45	大川持(追加)	三好市	山城町	S53.03.17	222	1.89	2.50	
62	川成	三好市	山城町	S49.03.26	172	1.44	1.61	
63	川口(1)	三好市	山城町	S49.03.26	172	4.20	5.69	
64	川口(2)	三好市	山城町	S49.03.26	172	1.70	2.04	
154	光兼名	三好市	山城町	S53.03.17	222	5.72	7.10	
241	納屋	三好市	山城町	S59.08.24	550	3.06	4.38	
266	白川	三好市	山城町	S61.09.26	683	3.93	4.62	
319	平野	三好市	山城町	H04.03.31	235	1.88	2.18	
366	信正	三好市	山城町	H10.02.24	150	3.70	4.60	
47	流堂	三好市	井川町	S48.03.09	155	1.12	1.39	
69	杉の木	三好市	井川町	S49.03.26	172	1.45	2.13	
70	中津	三好市	井川町	S49.03.26	172	1.57	1.67	
71	辻	三好市	井川町	S49.03.26	172	1.79	2.19	
157	女法寺	三好市	井川町	S53.03.17	222	1.26	1.48	
219	片山	三好市	井川町	S56.02.24	149	1.55	1.90	
237	西井川	三好市	井川町	S59.03.09	158	0.21	0.25	
243	井関	三好市	井川町	S59.08.24	550	3.20	3.61	
263	西井川(2)	三好市	井川町	S60.10.04	796	0.51	0.60	
268	流堂上	三好市	井川町	S61.09.26	683	1.00	1.37	
390	西井川(3)	三好市	井川町	H13.09.21	682	0.32	0.40	
115	京上	三好市	東祖谷山村	S50.04.11	249	4.84	7.24	
115	京上(追加)	三好市	東祖谷山村	H01.11.28	894	1.72	2.99	
227	小島	三好市	東祖谷山村	S58.03.25	264	0.70	0.95	
262	若林	三好市	東祖谷山村	S60.10.04	796	3.66	4.38	
276	祖谷落合	三好市	東祖谷山村	S62.08.21	678	2.87	3.17	
317	祖谷日浦	三好市	東祖谷山村	H04.03.31	235	1.97	2.39	
318	名頃	三好市	東祖谷山村	H04.03.31	235	2.19	2.54	
329	祖谷落合西	三好市	東祖谷山村	H05.01.19	28	1.52	2.36	
346	菅生奥	三好市	東祖谷山村	H07.03.27	232	2.30	2.66	
354	下瀬	三好市	東祖谷山村	H08.06.25	395	1.34	1.52	
358	久保西	三好市	東祖谷山村	H09.03.11	143	1.10	1.20	
413	和田中	三好市	東祖谷山村	H15.03.20	245	1.99	2.15	
413	和田中(追加)	三好市	東祖谷山村	H17.03.29	239	0.45	0.51	
443	祖谷落合南	三好市	東祖谷山村	H20.06.25	389	2.62	2.89	
458	古味	三好市	東祖谷山村	H26.03.28	201	2.49	2.86	
265	祖谷一字	三好市	西祖谷山村	S61.09.26	683	2.08	2.28	
277	西岡	三好市	西祖谷山村	S62.08.21	678	1.12	1.44	
278	徳善	三好市	西祖谷山村	S62.08.21	678	2.00	2.33	

R5.5.1 現在

指定 番号	区 域 名	所 在 地		告示年月日	告示番号	水平面積 (h a)	斜面積 (h a)	備考
		現市町村名	旧市町村名					
449	西岡(2)	三好市	西祖谷山村	H22.10.06	583	1.64	1.87	
117	小見	東みよし町	三好町	S50.04.11	249	3.29	3.85	
229	伊月	東みよし町	三好町	S58.03.25	264	1.50	1.82	
339	中村	東みよし町	三好町	H05.09.17	731	1.17	1.36	
361	寺前	東みよし町	三好町	H09.03.11	143	0.60	0.70	
361	寺前(追加)	東みよし町	三好町	H11.02.05	71	0.31	0.41	
430	宮ノ岡	東みよし町	三好町	H18.02.28	197	0.74	0.83	
440	原	東みよし町	三好町	H19.03.30	286	1.97	2.21	
453	昼間	東みよし町	三好町	H23.07.26	511	3.35	3.92	
116	鍛冶屋敷	東みよし町	三加茂町	S50.04.11	249	2.92	3.54	
281	桑内	東みよし町	三加茂町	S62.08.21	678	2.01	2.36	
小計	西部総合県民局<三好>		95箇所			213.85	254.92	
計						967.76	1,140.98	

4-4 急傾斜地崩壊危険箇所一覧表

定義

急傾斜地崩壊危険箇所Ⅰ	傾斜角度30°以上、かつ、高さ5メートル以上の急傾斜地で、被害想定区域内に人家が5戸以上（5戸未満でも官公署、学校、病院、社会福祉施設等の災害弱者施設等がある場合を含む）ある箇所
急傾斜地崩壊危険箇所Ⅱ	傾斜角度30°以上、かつ、高さ5メートル以上の急傾斜地で、被害想定区域内に人家が1～4戸ある箇所

(急傾斜地崩壊危険箇所Ⅰ)

平成26年1月1日現在

箇所番号	斜面区分	箇所名	位置			
			市町村	旧市町村	町・字	小字
I-1020	自然斜面	奥谷(1)	徳島市		国府町	西矢野
I-1021	自然斜面	奥谷(2)	徳島市		国府町	西矢野
I-1022	自然斜面	奥谷(3)	徳島市		国府町	西矢野
I-1023	自然斜面	国分寺団地	徳島市		国府町	西矢野
I-1024	自然斜面	団地南	徳島市		国府町	西矢野
I-1025	自然斜面	源田	徳島市		国府町	西矢野
I-1026	自然斜面	源田(4)	徳島市		国府町	西矢野
I-1027	自然斜面	源田(2)	徳島市		一宮町	西丁
I-1028	自然斜面	西丁	徳島市		一宮町	西丁
I-1029	自然斜面	西丁(2)	徳島市		一宮町	西丁
I-1030	自然斜面	西丁(3)	徳島市		一宮町	西丁
I-1031	自然斜面	西丁(4)	徳島市		一宮町	西丁
I-1032	自然斜面	西丁(5)	徳島市		一宮町	西丁
I-1033	自然斜面	西分	徳島市		一宮町	西丁
I-1034	自然斜面	町分	徳島市		一宮町	西丁
I-1035	自然斜面	中分	徳島市		一宮町	西丁
I-1036	自然斜面	谷又下	徳島市		一宮町	南丁
I-1037	自然斜面	南丁	徳島市		一宮町	南丁
I-1038	自然斜面	谷又上	徳島市		一宮町	南丁
I-1039	自然斜面	赤坂北	徳島市		一宮町	南丁
I-1040	自然斜面	赤坂南	徳島市		一宮町	南丁
I-1041	自然斜面	宇和山(1)	徳島市		一宮町	東丁
I-1042	自然斜面	宇和山、西山	徳島市		一宮町	東丁
I-1043	自然斜面	僧都	徳島市		一宮町	東山
I-1044	自然斜面	海先(1)	徳島市		入田町	海先
I-1045	自然斜面	先代	徳島市		入田町	海先
I-1046	自然斜面	高田	徳島市		入田町	月ノ宮
I-1047	自然斜面	井ノ丸	徳島市		入田町	月ノ宮
I-1048	自然斜面	掘田	徳島市		入田町	月ノ宮
I-1049	自然斜面	舟戸原	徳島市		入田町	月ノ宮
I-1050	自然斜面	花瀬	徳島市		入田町	月ノ宮
I-1051	自然斜面	二本木	徳島市		入田町	大久
I-1052	自然斜面	大久(1)	徳島市		入田町	大久
I-1053	自然斜面	笠木(1)	徳島市		入田町	笠木
I-1054	自然斜面	日和田	徳島市		入田町	安都真
I-1055	自然斜面	梁谷	徳島市		入田町	安都真
I-1056	自然斜面	内ノ御田(1)	徳島市		入田町	内ノ御田
I-1057	自然斜面	内ノ御田(2)	徳島市		入田町	内ノ御田
I-1058	自然斜面	大浦	徳島市		名東町	3丁目
I-1059	自然斜面	名東(1)	徳島市		名東町	2丁目
I-1060	自然斜面	名東(2)	徳島市		名東町	2丁目
I-1061	自然斜面	東名東	徳島市		名東町	1丁目
I-1062	自然斜面	南庄(1)	徳島市		南庄町	3、4丁目
I-1063	自然斜面	南庄(2)	徳島市		南庄町	2、3丁目
I-1064	自然斜面	南庄(3)	徳島市		南庄町	1、2丁目
I-1065	自然斜面	南佐古七番町(1)	徳島市		南佐古七番町	
I-1066	自然斜面	南佐古六番町	徳島市		南佐古六番町	
I-1067	自然斜面	南佐古四番町(1)	徳島市		南佐古四番町	

(急傾斜地崩壊危険箇所Ⅰ)

平成26年1月1日現在

箇所番号	斜面区分	箇所名	位置			
			市町村	旧市町村	町・字	小字
I-1068	自然斜面	南佐古四番町(2)	徳島市		南佐古四番町	
I-1069	自然斜面	南佐古三番町	徳島市		南佐古三番町	
I-1070	自然斜面	佐古	徳島市		南佐古三番町	
I-1071	自然斜面	南佐古二番町	徳島市		南佐古二番町	
I-1072	自然斜面	南佐古一番町	徳島市		南佐古一番町	
I-1073	自然斜面	佐古一番町	徳島市		南佐古一番町	
I-1074	自然斜面	眉山町	徳島市		眉山町	大滝山
I-1076	自然斜面	東山手	徳島市		東山手町	1丁目
I-1077	自然斜面	東山手(2)	徳島市		東山手町	2丁目
I-1075	自然斜面	西大工町	徳島市		西大工町	5丁目
I-1078	自然斜面	伊賀町	徳島市		伊賀町	1丁目
I-1079	自然斜面	勢見町	徳島市		勢見町	1丁目
I-1080	自然斜面	勢見	徳島市		二軒屋町	勢見
I-1081	自然斜面	二軒屋	徳島市		西二軒屋町	1丁目
I-1082	自然斜面	山の下	徳島市		城南町	1丁目
I-1083	自然斜面	城南	徳島市		城南町	1丁目
I-1084	自然斜面	城南町1丁目	徳島市		城南町	1丁目
I-1085	自然斜面	中津浦	徳島市		八万町	中津浦
I-1086	自然斜面	中津浦(2)	徳島市		八万町	中津浦
I-1087	自然斜面	杉本	徳島市		八万町	中津浦
I-1088	自然斜面	中津浦西	徳島市		八万町	中津浦
I-1089	自然斜面	中津浦南	徳島市		八万町	中津浦
I-1090	自然斜面	上福万(1)	徳島市		八万町	上福万
I-1091	自然斜面	上福万(2)	徳島市		八万町	上福万
I-1092	自然斜面	団地下	徳島市		八万町	上福万
I-1093	自然斜面	下福万(1)	徳島市		八万町	下福万
I-1094	自然斜面	下福万(2)	徳島市		八万町	下福万
I-1095	自然斜面	下福万(3)	徳島市		八万町	下福万
I-1096	自然斜面	上福万(4)	徳島市		八万町	柿谷
I-1097	自然斜面	柿谷北	徳島市		八万町	柿谷
I-1098	自然斜面	柿谷西	徳島市		八万町	柿谷
I-1099	自然斜面	柿谷南	徳島市		八万町	柿谷
I-1100	自然斜面	宮谷東	徳島市		八万町	宮の谷
I-1101	自然斜面	宮谷西	徳島市		八万町	宮の谷
I-1102	自然斜面	宮ノ谷(1)	徳島市		八万町	宮ノ谷
I-1103	自然斜面	下長谷(1)	徳島市		八万町	下長谷
I-1104	自然斜面	下長谷(2)	徳島市		八万町	下長谷
I-1105	自然斜面	下長谷(3)	徳島市		八万町	下長谷
I-1106	自然斜面	下長谷(4)	徳島市		八万町	下長谷
I-1107	自然斜面	上長谷	徳島市		八万町	上長谷
I-1108	自然斜面	新貝	徳島市		八万町	馬場山
I-1109	自然斜面	法花谷(1)	徳島市		八万町	法花谷
I-1110	自然斜面	法花谷(2)	徳島市		八万町	法花谷
I-1111	自然斜面	大野東	徳島市		八万町	大野
I-1112	自然斜面	大野西	徳島市		八万町	大野
I-1113	自然斜面	八坂前	徳島市		八万町	大野
I-1114	自然斜面	犬山	徳島市		八万町	大野
I-1115	自然斜面	法花	徳島市		八万町	大野
I-1116	自然斜面	紅葉山	徳島市		大谷町	紅葉山
I-1117	自然斜面	川北東	徳島市		上八万町	川北
I-1118	自然斜面	川北西	徳島市		上八万町	川北
I-1119	自然斜面	川西(1)	徳島市		上八万町	川西
I-1120	自然斜面	川西(2)	徳島市		上八万町	川西
I-1121	自然斜面	下中筋(1)	徳島市		上八万町	下中筋
I-1122	自然斜面	下中筋(2)	徳島市		上八万町	下中筋
I-1123	自然斜面	明善	徳島市		上八万町	下中筋

(急傾斜地崩壊危険箇所Ⅰ)

平成26年1月1日現在

箇所番号	斜面区分	箇所名	位置			
			市町村	旧市町村	町・字	小字
I-1124	自然斜面	寺山(1)	徳島市		上八万町	寺山
I-1125	自然斜面	上中筋(1)	徳島市		上八万町	上中筋
I-1126	自然斜面	上中筋(2)	徳島市		上八万町	上中筋
I-1127	自然斜面	花房(1)	徳島市		上八万町	花房
I-1128	自然斜面	花房(2)	徳島市		上八万町	花房
I-1129	自然斜面	樋口(1)	徳島市		上八万町	樋口
I-1130	自然斜面	樋口(2)	徳島市		上八万町	樋口
I-1131	自然斜面	星河内(1)	徳島市		上八万町	星河内
I-1132	自然斜面	星河内(2)	徳島市		上八万町	星河内
I-1133	自然斜面	道原	徳島市		上八万町	広田
I-1134	自然斜面	広田(1)	徳島市		上八万町	広田
I-1135	自然斜面	日比字	徳島市		上八万町	広田
I-1136	自然斜面	田中西	徳島市		上八万町	田中
I-1137	自然斜面	田中東	徳島市		上八万町	田中
I-1138	自然斜面	泉谷	徳島市		下町	本丁
I-1139	自然斜面	宮前	徳島市		下町	本丁
I-1140	自然斜面	本丁	徳島市		下町	本丁
I-1141	自然斜面	大縄手	徳島市		大谷町	大縄手
I-1142	自然斜面	谷端	徳島市		大谷町	谷端
I-1143	自然斜面	南谷(1)	徳島市		大谷町	南谷
I-1144	自然斜面	梅ノ井(1)	徳島市		大谷町	梅ノ井
I-1145	自然斜面	銭亀坂	徳島市		北山町	銭亀坂
I-1146	自然斜面	養越(1)	徳島市		北山町	養越
I-1147	自然斜面	羽淵	徳島市		北山町	羽淵
I-1148	自然斜面	上田	徳島市		北山町	上田
I-1149	自然斜面	山田	徳島市		北山町	山田
I-1150	自然斜面	坂東	徳島市		方上町	馬越
I-1151	自然斜面	田中	徳島市		方上町	馬越
I-1152	自然斜面	宮谷	徳島市		方上町	宮谷
I-1153	自然斜面	与前	徳島市		方上町	門口
I-1154	自然斜面	山口	徳島市		方上町	原田
I-1155	自然斜面	大食(1)	徳島市		方上町	大食
I-1156	自然斜面	中内西	徳島市		方上町	中内
I-1157	自然斜面	所谷	徳島市		方上町	所谷
I-1158	自然斜面	尾羽丁	徳島市		方上町	尾羽丁
I-1159	自然斜面	高坂	徳島市		方上町	高坂
I-1160	自然斜面	片志(1)	徳島市		勝占町	山下
I-1161	自然斜面	片志(2)	徳島市		勝占町	片志
I-1162	自然斜面	小谷(1)	徳島市		丈六町	小谷
I-1163	自然斜面	栗田(1)	徳島市		丈六町	栗田
I-1164	自然斜面	片山	徳島市		洪野町	三ッ岩
I-1165	自然斜面	赤坂	徳島市		洪野町	三ッ岩
I-1166	自然斜面	中道	徳島市		洪野町	学頭
I-1167	自然斜面	入野(1)	徳島市		洪野町	入野
I-1168	自然斜面	岩鼻	徳島市		洪野町	岩鼻
I-1169	自然斜面	北内(1)	徳島市		多家良町	北内
I-1170	自然斜面	北地	徳島市		多家良町	北地
I-1171	自然斜面	北地(2)	徳島市		多家良町	北地
I-1172	自然斜面	池谷(1)	徳島市		多家良町	池田
I-1173	自然斜面	野上	徳島市		多家良町	名護
I-1174	自然斜面	小路地(1)	徳島市		多家良町	小路地
I-1175	自然斜面	地の丸	徳島市		八多町	小倉
I-1176	自然斜面	小倉(1)	徳島市		八多町	小倉
I-1177	自然斜面	若宮	徳島市		八多町	水口
I-1178	自然斜面	仕出(1)	徳島市		八多町	仕出
I-1179	自然斜面	大久保	徳島市		八多町	大久保

(急傾斜地崩壊危険箇所Ⅰ)

平成26年1月1日現在

箇所番号	斜面区分	箇所名	位置			
			市町村	旧市町村	町・字	小字
I-1180	自然斜面	下犬飼	徳島市		八多町	中山
I-1181	自然斜面	犬飼	徳島市		八多町	友広
I-1182	自然斜面	友広(1)	徳島市		八多町	友広
I-1183	自然斜面	本村(1)	徳島市		飯谷町	本谷
I-1184	自然斜面	本村(2)	徳島市		飯谷町	楠上
I-1185	自然斜面	飯谷小	徳島市		飯谷町	杉尾
I-1186	自然斜面	谷口	徳島市		飯谷町	川端
I-1187	自然斜面	日浦	徳島市		飯谷町	居内
I-1188	自然斜面	小竹(1)	徳島市		飯谷町	棟
I-1189	自然斜面	小竹(2)	徳島市		飯谷町	小竹
I-1190	自然斜面	長柱(1)	徳島市		飯谷町	西分
I-1191	自然斜面	長柱(2)	徳島市		飯谷町	東分
I-1192	自然斜面	東沖野	徳島市		飯谷町	東沖野
I-1193	自然斜面	東沖野(2)	徳島市		飯谷町	東沖野
I-1194	自然斜面	東沖野(3)	徳島市		飯谷町	東沖野
I-1195	自然斜面	沖野	徳島市		飯谷町	西沖野
I-1196	自然斜面	南ノ内(1)	徳島市		飯谷町	南ノ内
I-1197	自然斜面	津田	徳島市		津田浜之町	津田
I-1198	自然斜面	津田浜(1)	徳島市		津田浜之町	津田浜
I-1199	自然斜面	津田浜(2)	徳島市		津田浜之町	津田浜
I-1200	自然斜面	津田西	徳島市		津田西町	2丁目
I-1201	自然斜面	津田小	徳島市		津田西町	2丁目
I-1202	自然斜面	津田東	徳島市		津田西町	1丁目
I-1203	自然斜面	外籠(1)	徳島市		大原町	外籠
I-1204	自然斜面	中須	徳島市		大原町	中須
I-1205	自然斜面	大神子(1)	徳島市		大原町	大神子
I-1206	自然斜面	大神子(2)	徳島市		大原町	大神子
I-1207	自然斜面	小神子(1)	徳島市		大原町	小神子
I-1208	自然斜面	小神子(2)	徳島市		大原町	小神子
I-1209	自然斜面	大原	徳島市		大原町	長尾
I-2043	人工斜面	南蔵本	徳島市		南蔵本町	2丁目
I-2044	人工斜面	南佐古八番町	徳島市		南佐古八番町	八番町
I-2045	人工斜面	南佐古七番町(2)	徳島市		南佐古七番町	七番町
I-2046	人工斜面	中津浦	徳島市		八万町	中津浦
I-2047	人工斜面	杉本西	徳島市		八万町	中津浦
I-2048	人工斜面	中津山	徳島市		八万町	中津山
I-2049	人工斜面	新貝	徳島市		八万町	馬場山
I-2050	人工斜面	下福万(5)	徳島市		八万町	下福万
I-2051	人工斜面	下福万(4)	徳島市		八万町	下福万
I-2052	人工斜面	上福万(3)	徳島市		八万町	上福万
I-2053	人工斜面	東団地	徳島市		名東町	1丁目
I-2054	人工斜面	名東	徳島市		名東町	3丁目
I-2055	人工斜面	ほたるヶ丘	徳島市		加茂名町	西名東山
I-2056	人工斜面	東山	徳島市		上八万町	東山
I-2057	人工斜面	竈(1)	徳島市		大原町	竈
I-2058	人工斜面	池ノ内(1)	徳島市		大原町	池ノ内
I-1210	自然斜面	日ノ峰	小松島市		中田町	東山
I-1211	自然斜面	日ノ峰西	小松島市		中田町	東山蛭子の本
I-1212	自然斜面	西山	小松島市		中田町	西山
I-1213	自然斜面	山ノ神(1)	小松島市		中田町	山ノ神
I-1214	自然斜面	脇谷(1)	小松島市		中田町	脇谷
I-1215	自然斜面	脇谷(2)	小松島市		中田町	脇谷
I-1216	自然斜面	元根井東	小松島市		中田町	根井東山
I-1217	自然斜面	元根井東(2)	小松島市		中田町	根井東山
I-1218	自然斜面	元根井	小松島市		中田町	根井東山
I-1219	自然斜面	根井	小松島市		中田町	根井東山

(急傾斜地崩壊危険箇所Ⅰ)

平成26年1月1日現在

箇所番号	斜面区分	箇所名	位置			
			市町村	旧市町村	町・字	小字
I-1220	自然斜面	前山	小松島市		田浦町	前山
I-1221	自然斜面	西原(1)	小松島市		田浦町	西原
I-1222	自然斜面	恩山寺西	小松島市		田野町	恩山寺谷
I-1223	自然斜面	恩山寺谷(1)	小松島市		田野町	恩山寺谷
I-1224	自然斜面	平田(2)	小松島市		田野町	平田
I-1225	自然斜面	平田(1)	小松島市		田野町	平田
I-1226	自然斜面	仮屋(1)	小松島市		田野町	仮屋
I-1227	自然斜面	鳥居本	小松島市		田野町	宮ノ下
I-1228	自然斜面	天王谷	小松島市		田野町	鳥居本
I-1229	自然斜面	金山	小松島市		田野町	勢合
I-1230	自然斜面	赤石	小松島市		田野町	金山
I-1231	自然斜面	金山(1)	小松島市		立江町	赤石
I-1232	自然斜面	小田浦(1)	小松島市		立江町	赤石
I-1233	自然斜面	高田(2)	小松島市		立江町	高田
I-1234	自然斜面	高田(3)	小松島市		立江町	高田
I-1235	自然斜面	炭屋ヶ谷(1)	小松島市		立江町	炭屋ヶ谷
I-1236	自然斜面	高田	小松島市		立江町	江ノ上
I-1237	自然斜面	江ノ上	小松島市		立江町	江ノ上
I-1238	自然斜面	天神山	小松島市		立江町	清水天神山
I-1239	自然斜面	清水(1)	小松島市		立江町	清水
I-1240	自然斜面	鍋寺(1)	小松島市		立江町	鍋寺
I-1241	自然斜面	東谷(1)	小松島市		櫛淵町	東谷
I-1242	自然斜面	間町(1)	小松島市		櫛淵町	間町
I-1243	自然斜面	小松(1)	小松島市		櫛淵町	小松
I-1244	自然斜面	藤ヶ崎	小松島市		櫛淵町	藤ヶ崎
I-1245	自然斜面	大谷(1)	小松島市		櫛淵町	大谷
I-1246	自然斜面	湯谷(1)	小松島市		櫛淵町	湯谷
I-1247	自然斜面	喰味谷(1)	小松島市		櫛淵町	喰味谷
I-1248	自然斜面	喰味谷(2)	小松島市		櫛淵町	喰味谷
I-1249	自然斜面	喰味谷(3)	小松島市		櫛淵町	喰味谷
I-1250	自然斜面	太田	小松島市		櫛淵町	太田
I-1251	自然斜面	中田(1)	小松島市		櫛淵町	中田
I-1252	自然斜面	山口(1)	小松島市		櫛淵町	山口
I-1253	自然斜面	萱原(1)	小松島市		櫛淵町	萱原
I-1254	自然斜面	青木	小松島市		立江町	青木
I-2059	人工斜面	広見	小松島市		中田町	広見
I-2060	人工斜面	溝ノ木(1)	小松島市		田野町	溝ノ木
I-1255	自然斜面	折宇(1)	勝浦町		沼江	折宇
I-1256	自然斜面	山路(2)	勝浦町		沼江	山路
I-1257	自然斜面	今山(3)	勝浦町		沼江	山路
I-1258	自然斜面	今山(1)	勝浦町		沼江	高開・山路
I-1259	自然斜面	今山(2)	勝浦町		沼江	山路・高開・柳久保
I-1260	自然斜面	西谷	勝浦町		沼江	西谷
I-1261	自然斜面	西谷(2)	勝浦町		沼江	西谷
I-1262	自然斜面	四国谷	勝浦町		沼江	四国谷
I-1263	自然斜面	黒岩東	勝浦町		沼江	黒岩
I-1264	自然斜面	黒岩西	勝浦町		沼江	黒岩
I-1265	自然斜面	黒岩(1)	勝浦町		沼江	黒岩
I-1266	自然斜面	並松	勝浦町		沼江	並松
I-1267	自然斜面	平間(1)	勝浦町		沼江	平間
I-1268	自然斜面	神谷	勝浦町		沼江	神谷
I-1269	自然斜面	森	勝浦町		沼江	神谷
I-1270	自然斜面	西山	勝浦町		中角	西山・研谷
I-1271	自然斜面	中角	勝浦町		中角・沼江	豊田・東山・西岡・中角・前山
I-1272	自然斜面	宮原	勝浦町		沼江・星谷	平間・宮原
I-1273	自然斜面	大明神	勝浦町		星谷	大明神

(急傾斜地崩壊危険箇所Ⅰ)

平成26年1月1日現在

箇所 番号	斜面 区分	箇所名	位置			
			市町村	旧市町村	町・字	小字
I-1274	自然斜面	山下	勝浦町		星谷	山下・大明神
I-1275	自然斜面	中山	勝浦町		三溪	中山
I-1276	自然斜面	溝内	勝浦町		三溪	溝内
I-1277	自然斜面	倉瀬	勝浦町		三溪	倉瀬
I-1278	自然斜面	檜淵	勝浦町		三溪	檜淵
I-1279	自然斜面	三溪	勝浦町		三溪	定岡
I-1280	自然斜面	市の江	勝浦町		三溪	市の江
I-1281	自然斜面	与川内	勝浦町		三溪	与川内
I-1282	自然斜面	西谷	勝浦町		三溪	西谷
I-1283	自然斜面	平山	勝浦町		三溪	平山
I-1284	自然斜面	平(1)	勝浦町		三溪	平
I-1285	自然斜面	繁野	勝浦町		坂本	繁野
I-1286	自然斜面	久良田	勝浦町		坂本	久良田
I-1287	自然斜面	久保の内	勝浦町		坂本	久保の内
I-1288	自然斜面	日浦	勝浦町		坂本	日浦
I-1289	自然斜面	坂本(2)	勝浦町		坂本	坂本・宮平
I-1290	自然斜面	坂本	勝浦町		坂本	坂本
I-1291	自然斜面	稲原	勝浦町		坂本	稲原
I-1292	自然斜面	松の本	勝浦町		棚野	松の本
I-1293	自然斜面	野口	勝浦町		生名	北
I-1294	自然斜面	作道	上勝町		正木	作道
I-1295	自然斜面	寺内(1)	上勝町		正木	寺内
I-1296	自然斜面	藤川	上勝町		正木	藤川
I-1297	自然斜面	中津賀	上勝町		正木	中津賀
I-1298	自然斜面	西中(1)	上勝町		正木	西中
I-1299	自然斜面	西浦(1)	上勝町		正木	西浦
I-1300	自然斜面	平間上	上勝町		正木	平間上
I-1301	自然斜面	平間下	上勝町		正木	平間下
I-1302	自然斜面	鶯下	上勝町		傍示	鶯
I-1303	自然斜面	下平	上勝町		傍示	下平
I-1304	自然斜面	梅の木(1)	上勝町		傍示	梅の木
I-1305	自然斜面	日浦(1)	上勝町		傍示	日浦
I-1306	自然斜面	大北	上勝町		傍示	大北
I-1307	自然斜面	傍示	上勝町		傍示	下地
I-1308	自然斜面	宮ノ久保	上勝町		傍示	宮ノ久保
I-1309	自然斜面	影	上勝町		傍示	影
I-1310	自然斜面	神田	上勝町		傍示	神田
I-1311	自然斜面	福川	上勝町		福川	前田・高野
I-1312	自然斜面	戸越	上勝町		生実	戸越
I-1313	自然斜面	谷口(1)	上勝町		生実	谷口
I-1314	自然斜面	高畑(1)	上勝町		生実	高畑
I-1315	自然斜面	高畑(2)	上勝町		生実	高畑
I-1316	自然斜面	中瀬津(1)	上勝町		生実	中瀬津・井ノ岡
I-1317	自然斜面	府殿	上勝町		生実	府殿
I-1318	自然斜面	下野上	上勝町		生実	下野
I-1319	自然斜面	下野	上勝町		生実	下野
I-1320	自然斜面	檜原	上勝町		生実	檜原
I-1321	自然斜面	下日浦	上勝町		福原	下日浦
I-1322	自然斜面	川北(1)	上勝町		福原	川北
I-1323	自然斜面	上勝落合	上勝町		福原	川北
I-1324	自然斜面	上横峯(1)	上勝町		福原	上横峯
I-1325	自然斜面	上横峯(2)	上勝町		福原	上横峯
I-1326	自然斜面	平間(1)	上勝町		福原	平間
I-1327	自然斜面	大平(1)	上勝町		旭	大平
I-1328	自然斜面	大平(2)	上勝町		旭	大平
I-1329	自然斜面	中村(1)	上勝町		旭	中村

(急傾斜地崩壊危険箇所Ⅰ)

平成26年1月1日現在

箇所 番号	斜面 区分	箇所名	位置			
			市町村	旧市町村	町・字	小字
I-1330	自然斜面	中央	上勝町		旭	中村
I-1331	自然斜面	菅蔵	上勝町		旭	菅蔵
I-1332	自然斜面	市宇	上勝町		旭	市宇
I-1333	自然斜面	八重地	上勝町		旭	八重地
I-1334	自然斜面	葛又	上勝町		旭	葛又
I-1335	自然斜面	上中辺(1)	佐那河内村		上	上中辺
I-1336	自然斜面	宮前(1)	佐那河内村		上	宮前
I-1337	自然斜面	井開(1)	佐那河内村		上	井開
I-1338	自然斜面	井開上	佐那河内村		上	井開
I-1339	自然斜面	北山下	佐那河内村		上	北山下
I-1340	自然斜面	北山(1)	佐那河内村		上	北上
I-1341	自然斜面	仁井田(1)	佐那河内村		上	仁井田
I-1342	自然斜面	高樋	佐那河内村		下	高樋
I-1343	自然斜面	中津	佐那河内村		下	中津
I-1344	自然斜面	中浦	佐那河内村		下	中浦
I-1345	自然斜面	根郷	佐那河内村		下	日浦
I-1346	自然斜面	西ノハナ(1)	佐那河内村		下	西ノハナ
I-1347	自然斜面	中辺	佐那河内村		下	中辺
I-1348	自然斜面	馬越	佐那河内村		下	馬越
I-1349	自然斜面	菅沢(1)	佐那河内村		下	菅沢
I-1350	自然斜面	御間津	佐那河内村		下	御間津
I-1351	自然斜面	荒瀬	佐那河内村		下	平間
I-1352	自然斜面	丸田	佐那河内村		下	丸田
I-1353	自然斜面	丸田下	佐那河内村		下	荒瀬
I-1354	自然斜面	中峯(1)	佐那河内村		下	中峯
I-1355	自然斜面	東内(1)	佐那河内村		下	東内
I-1356	自然斜面	父の久保	佐那河内村		下	父の久保
I-1357	自然斜面	上嵯峨	佐那河内村		下	上嵯峨
I-1358	自然斜面	水上(1)	佐那河内村		下	水上
I-1359	自然斜面	寺谷(1)	佐那河内村		下	寺谷
I-1360	自然斜面	寺谷(2)	佐那河内村		下	寺谷
I-1361	自然斜面	尾境(1)	佐那河内村		下	尾境
I-1362	自然斜面	北倉目(1)	神山町		阿野	北倉目
I-1363	自然斜面	長谷	神山町		阿野	長谷
I-1364	自然斜面	齒ノ辻	神山町		阿野	齒ノ辻
I-1365	自然斜面	五反地北(1)	神山町		阿野	五反地
I-1366	自然斜面	五反地北(2)	神山町		阿野	五反地
I-1367	自然斜面	大門	神山町		阿野	五反地
I-1368	自然斜面	田ノ窪(1)	神山町		阿野	田ノ窪
I-1369	自然斜面	長瀬	神山町		阿野	長瀬
I-1370	自然斜面	駒坂(1)	神山町		阿野	駒坂
I-1371	自然斜面	井ノ谷	神山町		阿野	井ノ谷
I-1372	自然斜面	本名(1)	神山町		阿野	本名
I-1373	自然斜面	船底(1)	神山町		阿野	船底
I-1374	自然斜面	地ノ平(1)	神山町		阿野	地ノ平
I-1375	自然斜面	阿川小	神山町		阿野	地ノ平
I-1376	自然斜面	松尾(1)	神山町		阿野	松尾
I-1377	自然斜面	松尾(2)	神山町		阿野	松尾
I-1378	自然斜面	広石(2)	神山町		阿野	広石
I-1379	自然斜面	日浦(1)	神山町		阿野	日浦
I-1380	自然斜面	府中(1)	神山町		阿野	府中
I-1381	自然斜面	神木(1)	神山町		阿野	神木
I-1382	自然斜面	長代(1)	神山町		阿野	長代
I-1383	自然斜面	川平(1)	神山町		阿野	川平
I-1384	自然斜面	川平(2)	神山町		阿野	川平
I-1385	自然斜面	尾那瀬	神山町		阿野	尾那瀬

(急傾斜地崩壊危険箇所Ⅰ)

平成26年1月1日現在

箇所番号	斜面区分	箇所名	位置			
			市町村	旧市町村	町・字	小字
I-1386	自然斜面	宮分(1)	神山町		阿野	宮分
I-1387	自然斜面	宮分(2)	神山町		阿野	宮分
I-1388	自然斜面	白嶽(1)	神山町		阿野	白嶽
I-1389	自然斜面	須賀(1)	神山町		阿野	須賀
I-1390	自然斜面	地野々(1)	神山町		阿野	地野々
I-1391	自然斜面	阿野馬地北	神山町		阿野	馬地
I-1392	自然斜面	阿野馬地	神山町		阿野	馬地
I-1393	自然斜面	北養瀬(1)	神山町		阿野	北養瀬
I-1394	自然斜面	南養瀬(1)	神山町		阿野	南養瀬
I-1395	自然斜面	橘谷	神山町		阿野	橘谷
I-1396	自然斜面	河口	神山町		阿野	河口
I-1397	自然斜面	大地(1)	神山町		阿野	大地
I-1398	自然斜面	柵野(1)	神山町		阿野	柵野
I-1399	自然斜面	名田河(1)	神山町		阿野	名田河
I-1400	自然斜面	広野	神山町		阿野	広野
I-1401	自然斜面	南馬喰草	神山町		阿野	南馬喰草
I-1402	自然斜面	方子(1)	神山町		阿野	方子
I-1403	自然斜面	南行者野(1)	神山町		阿野	南行者野
I-1404	自然斜面	南行者野(2)	神山町		阿野	南行者野
I-1405	自然斜面	門屋(1)	神山町		上分	門屋
I-1406	自然斜面	門屋(2)	神山町		上分	門屋
I-1407	自然斜面	川又	神山町		上分	川又, 川又西
I-1408	自然斜面	一字夫(1)	神山町		上分	一字夫
I-1409	自然斜面	江島(1)	神山町		上分	江島
I-1410	自然斜面	西久地(1)	神山町		上分	西久地
I-1411	自然斜面	中津(1)	神山町		上分	中津
I-1412	自然斜面	中津(2)	神山町		上分	中津
I-1413	自然斜面	上分中学校	神山町		上分	川又南
I-1414	自然斜面	江田(1)	神山町		上分	江田
I-1415	自然斜面	城川内	神山町		上分	城川内
I-1416	自然斜面	鍋岩(1)	神山町		下分	鍋岩
I-1417	自然斜面	鍋岩(2)	神山町		下分	鍋岩
I-1418	自然斜面	鍋岩(3)	神山町		下分	鍋岩
I-1419	自然斜面	地野(1)	神山町		下分	地野
I-1420	自然斜面	北宇井	神山町		下分	北宇井
I-1421	自然斜面	谷口(1)	神山町		下分	谷口
I-1422	自然斜面	西寺(1)	神山町		下分	西寺
I-1423	自然斜面	安吉	神山町		下分	安吉
I-1424	自然斜面	榎谷(1)	神山町		下分	榎谷
I-1425	自然斜面	榎谷(2)	神山町		下分	榎谷
I-1426	自然斜面	今井	神山町		下分	今井
I-1427	自然斜面	今井(2)	神山町		下分	今井
I-1428	自然斜面	左右山(1)	神山町		下分	左右山
I-1429	自然斜面	左右山(2)	神山町		下分	左右山
I-1430	自然斜面	左右内	神山町		下分	左右内
I-1431	自然斜面	東稲原	神山町		下分	東稲原
I-1432	自然斜面	三ツ木(1)	神山町		下分	三ツ木
I-1433	自然斜面	谷	神山町		下分	谷
I-1434	自然斜面	本小野(1)	神山町		神領	本小野
I-1435	自然斜面	西小野(1)	神山町		神領	西小野
I-1436	自然斜面	大埜地(1)	神山町		神領	大埜地
I-1437	自然斜面	大埜地(2)	神山町		神領	大埜地
I-1438	自然斜面	大埜地(3)	神山町		神領	大埜地
I-1439	自然斜面	川北	神山町		神領	川北
I-1440	自然斜面	北	神山町		神領	北
I-1441	自然斜面	京地(1)	神山町		神領	北

(急傾斜地崩壊危険箇所Ⅰ)

平成26年1月1日現在

箇所番号	斜面区分	箇所名	位置			
			市町村	旧市町村	町・字	小字
I-1442	自然斜面	東野間(1)	神山町		神領	東野間
I-1443	自然斜面	北上角(1)	神山町		神領	北上角
I-1444	自然斜面	北上角(2)	神山町		神領	北上角
I-1445	自然斜面	中津(1)	神山町		神領	中津
I-1446	自然斜面	神領中津	神山町		神領	中津
I-1447	自然斜面	中津(2)	神山町		神領	中津
I-1448	自然斜面	南上角(1)	神山町		神領	南上角
I-1449	自然斜面	本上角(1)	神山町		神領	本上角
I-1450	自然斜面	上角(2)	神山町		神領	西上角
I-1451	自然斜面	青井夫	神山町		神領	西青井夫
I-1452	自然斜面	西野間(1)	神山町		神領	西野間
I-1453	自然斜面	西大久保	神山町		神領	西大久保
I-1454	自然斜面	中内	神山町		鬼籠野	中内
I-1455	自然斜面	中津川(1)	神山町		鬼籠野	中津川
I-1456	自然斜面	日浦(1)	神山町		鬼籠野	日浦
I-1457	自然斜面	喜来(1)	神山町		鬼籠野	喜来
I-1458	自然斜面	川東	神山町		鬼籠野	川東
I-1459	自然斜面	西分(1)	神山町		鬼籠野	西分
I-1460	自然斜面	一ノ坂(1)	神山町		鬼籠野	一ノ坂
I-2061	人工斜面	下地(1)	神山町		阿野	下地
I-901	自然斜面	桧	鳴門市		大麻町桧	六反田
I-902	自然斜面	大谷	鳴門市		大麻町池谷	大石
I-903	自然斜面	池谷	鳴門市		大麻町池谷	
I-904	自然斜面	伊屋ヶ谷	鳴門市		大麻町大谷	伊屋ヶ谷
I-905	自然斜面	姫田	鳴門市		大麻町姫田	久原
I-906	自然斜面	大代	鳴門市		大津町大代	山田
I-907	自然斜面	大代山路	鳴門市		大津町大代	的場
I-908	自然斜面	的場	鳴門市		大津町大代	的場
I-909	自然斜面	城山(1)	鳴門市		撫養町木津	城山
I-910	自然斜面	孫右門山	鳴門市		撫養町木津	孫右門山
I-911	自然斜面	芦谷・北谷	鳴門市		撫養町木津	芦谷
I-912	自然斜面	木津(2)	鳴門市		撫養町木津	居屋敷・前山
I-913	自然斜面	木津	鳴門市		撫養町木津	居屋敷・前山
I-914	自然斜面	棒杭山	鳴門市		撫養町南浜	蛭子前西
I-915	自然斜面	斎田	鳴門市		撫養町斎田	岩崎
I-916	自然斜面	見白	鳴門市		撫養町斎田	見白
I-917	自然斜面	桑島南	鳴門市		撫養町小桑島	日向谷
I-918	自然斜面	前組	鳴門市		撫養町小桑島	前組
I-919	自然斜面	中の組	鳴門市		撫養町大桑島	湊岩・中之組
I-920	自然斜面	大桑島	鳴門市		撫養町大桑島	
I-921	自然斜面	湊岩	鳴門市		撫養町大桑島	湊岩
I-922	自然斜面	大谷(1)	鳴門市		撫養町大桑島	大谷
I-923	自然斜面	大谷(2)	鳴門市		撫養町大桑島	大谷
I-924	自然斜面	妙見山	鳴門市		撫養町林崎・弁財天	北殿町・本丁・三ツ井丁
I-925	自然斜面	立岩	鳴門市		撫養町林崎・立岩	北殿町・内田
I-926	自然斜面	内田	鳴門市		撫養町立岩	内田
I-927	自然斜面	二等道路東(1)	鳴門市		撫養町岡崎	二等道路東
I-928	自然斜面	磯崎(2)	鳴門市		撫養町黒崎	磯崎
I-929	自然斜面	磯崎	鳴門市		撫養町黒崎	磯崎
I-930	自然斜面	黒崎	鳴門市		撫養町黒崎	式軒屋・磯崎
I-931	自然斜面	黒崎南(1)	鳴門市		撫養町黒崎	宮津
I-932	自然斜面	清水(1)	鳴門市		撫養町黒崎	清水
I-933	自然斜面	里浦東	鳴門市		里浦	花面
I-934	自然斜面	花面(1)	鳴門市		里浦	花面
I-935	自然斜面	里浦西	鳴門市		里浦	坂田
I-936	自然斜面	坂田(1)	鳴門市		里浦	坂田

(急傾斜地崩壊危険箇所Ⅰ)

平成26年1月1日現在

箇所番号	斜面区分	箇所名	位置			
			市町村	旧市町村	町・字	小字
I-937	自然斜面	土佐泊(3)	鳴門市		鳴門町土佐泊浦	土佐泊
I-938	自然斜面	土佐泊(2)	鳴門市		鳴門町土佐泊浦	土佐泊
I-939	自然斜面	土佐泊(1)	鳴門市		鳴門町土佐泊浦	土佐泊
I-940	自然斜面	土佐泊	鳴門市		鳴門町土佐泊浦	土佐泊
I-941	自然斜面	黒山(1)	鳴門市		鳴門町土佐泊浦	黒山
I-942	自然斜面	黒山(2)	鳴門市		鳴門町土佐泊浦	黒山
I-943	自然斜面	大毛(1)	鳴門市		鳴門町土佐泊浦	大毛
I-944	自然斜面	大毛(2)	鳴門市		鳴門町土佐泊浦	大毛
I-945	自然斜面	福池(1)	鳴門市		鳴門町土佐泊浦	福池
I-946	自然斜面	大谷(1)	鳴門市		鳴門町土佐泊浦	大谷
I-947	自然斜面	脇口(1)	鳴門市		鳴門町土佐泊浦	脇口
I-948	自然斜面	高砂(1)	鳴門市		鳴門町土佐泊浦	高砂
I-949	自然斜面	南大手	鳴門市		鳴門町三ツ石	南大手
I-950	自然斜面	南大手(2)	鳴門市		鳴門町三ツ石	南大手
I-951	自然斜面	江尻山	鳴門市		鳴門町三ツ石	江尻山
I-952	自然斜面	三ツ石	鳴門市		鳴門町三ツ石	芙蓉山下
I-953	自然斜面	芙蓉山下(1)	鳴門市		鳴門町三ツ石	芙蓉山下
I-954	自然斜面	芙蓉山下(2)	鳴門市		鳴門町三ツ石	芙蓉山下
I-955	自然斜面	中島(2)	鳴門市		鳴門町高島	中島
I-956	自然斜面	中島	鳴門市		鳴門町高島	中島
I-957	自然斜面	中島(3)	鳴門市		鳴門町高島	中島
I-958	自然斜面	中島(4)	鳴門市		鳴門町高島	中島
I-959	自然斜面	山路	鳴門市		鳴門町高島	山路
I-960	自然斜面	竹島(1)	鳴門市		鳴門町高島	竹島
I-961	自然斜面	室(1)	鳴門市		瀬戸町室	本村
I-962	自然斜面	大島田	鳴門市		瀬戸町大島田	
I-963	自然斜面	中島田	鳴門市		瀬戸町中島田	
I-964	自然斜面	島田南	鳴門市		瀬戸町小島田	船隠
I-965	自然斜面	島田西	鳴門市		瀬戸町小島田	船隠
I-966	自然斜面	船隠	鳴門市		瀬戸町小島田	船隠
I-967	自然斜面	島田北	鳴門市		瀬戸町小島田	上戸
I-968	自然斜面	阿波井(1)	鳴門市		瀬戸町堂浦	阿波井
I-969	自然斜面	堂の浦(2)	鳴門市		瀬戸町堂浦	地廻り
I-970	自然斜面	堂の浦	鳴門市		瀬戸町堂浦	地廻り参
I-971	自然斜面	地廻り(1)	鳴門市		瀬戸町堂浦	地廻り
I-972	自然斜面	地廻り	鳴門市		瀬戸町堂浦	地廻り
I-973	自然斜面	地廻り(2)	鳴門市		瀬戸町堂浦	地廻り壱
I-974	自然斜面	本浦下	鳴門市		瀬戸町堂浦	本浦下
I-975	自然斜面	本浦中(1)	鳴門市		瀬戸町堂浦	本浦下
I-976	自然斜面	日出	鳴門市		瀬戸町堂浦	日出
I-977	自然斜面	丸山(2)	鳴門市		瀬戸町明神	丸山
I-978	自然斜面	丸山(3)	鳴門市		瀬戸町明神	丸山
I-979	自然斜面	丸山	鳴門市		瀬戸町明神	丸山
I-980	自然斜面	丸山(4)	鳴門市		瀬戸町明神	丸山
I-981	自然斜面	鳴谷	鳴門市		瀬戸町明神	鳴谷
I-982	自然斜面	板屋島(1)	鳴門市		瀬戸町明神	板屋島
I-983	自然斜面	板屋島(2)	鳴門市		瀬戸町明神	板屋島
I-984	自然斜面	楠谷	鳴門市		瀬戸町明神	楠谷
I-985	自然斜面	明神	鳴門市		瀬戸町明神	式軒屋
I-986	自然斜面	明神(2)	鳴門市		瀬戸町明神	式軒屋
I-987	自然斜面	張(1)	鳴門市		瀬戸町明神	張
I-988	自然斜面	菅谷(1)	鳴門市		瀬戸町明神	菅谷
I-989	自然斜面	菅谷(2)	鳴門市		瀬戸町明神	菅谷
I-990	自然斜面	島向	鳴門市		瀬戸町北泊	北泊
I-991	自然斜面	瀬戸北泊	鳴門市		瀬戸町北泊	北泊
I-992	自然斜面	北泊(2)	鳴門市		瀬戸町北泊	北泊

(急傾斜地崩壊危険箇所Ⅰ)

平成26年1月1日現在

箇所番号	斜面区分	箇所名	位置			
			市町村	旧市町村	町・字	小字
I-993	自然斜面	一本松	鳴門市		瀬戸町北泊	北泊丁
I-994	自然斜面	小海	鳴門市		瀬戸町北泊	小海
I-995	自然斜面	本村	鳴門市		瀬戸町撫佐	本村
I-996	自然斜面	東山(1)	鳴門市		北灘町櫛木	東山・岡谷
I-997	自然斜面	小森	鳴門市		北灘町櫛木	観音面
I-998	自然斜面	櫛木	鳴門市		北灘町櫛木	井ノ尻・西山
I-999	自然斜面	浜田	鳴門市		北灘町櫛木	浜田
I-1000	自然斜面	大岸	鳴門市		北灘町栗田	大岸
I-1001	自然斜面	大岸西	鳴門市		北灘町栗田	山田・湊
I-1002	自然斜面	栗田	鳴門市		北灘町栗田	東傍示
I-1003	自然斜面	東傍示	鳴門市		北灘町栗田	東傍示
I-1004	自然斜面	西傍示(1)	鳴門市		北灘町栗田	西傍示
I-1005	自然斜面	西傍示(2)	鳴門市		北灘町栗田	西傍示
I-1006	自然斜面	東浦西	鳴門市		北灘町大浦	東浦
I-1007	自然斜面	東浦東	鳴門市		北灘町大浦	東浦
I-1008	自然斜面	クロハエ東	鳴門市		北灘町宿毛谷	相ヶ谷
I-1009	自然斜面	クロハエ	鳴門市		北灘町宿毛谷	クロハエ
I-1010	自然斜面	宿毛谷西	鳴門市		北灘町宿毛谷	クロハエ
I-1011	自然斜面	宿毛谷	鳴門市		北灘町宿毛谷	クロハエ
I-1012	自然斜面	鳥ヶ丸	鳴門市		北灘町鳥ヶ丸	南谷
I-1013	自然斜面	東地	鳴門市		北灘町折野	東地
I-1014	自然斜面	東地(2)	鳴門市		北灘町折野	東地
I-1015	自然斜面	屋敷	鳴門市		北灘町折野	屋敷・桜井
I-1016	自然斜面	桜井(1)	鳴門市		北灘町折野	桜井
I-1017	自然斜面	桜井(2)	鳴門市		北灘町折野	桜井
I-1018	自然斜面	三津(1)	鳴門市		北灘町折野	三津
I-1019	自然斜面	三津(2)	鳴門市		北灘町折野	三津
I-2039	人工斜面	東山(2)	鳴門市		北灘町櫛木	東山
I-2040	人工斜面	薄岩(2)	鳴門市		撫養町大桑島	薄岩
I-2041	人工斜面	春日山	鳴門市		撫養町木津	春日山
I-2042	人工斜面	馬越	鳴門市		瀬戸町明神	馬越
I-897	自然斜面	岡山路	板野町		大寺	岡山路
I-898	自然斜面	吹田	板野町		吹田	奥宮
I-899	自然斜面	奥宮	板野町		吹田	奥宮
I-900	自然斜面	諏訪(1)	板野町		川端	諏訪
I-819	自然斜面	王子壇(1)	吉野川市	鴨島町	上浦	王子壇
I-820	自然斜面	向麻山	吉野川市	鴨島町	上浦	山ノ南
I-821	自然斜面	三谷寺	吉野川市	鴨島町	森藤	四反地
I-822	自然斜面	藤井寺	吉野川市	鴨島町	飯尾	藤井谷
I-823	自然斜面	藤井谷(1)	吉野川市	鴨島町	飯尾	藤井谷
I-824	自然斜面	新田	吉野川市	鴨島町	西麻植	新田
I-825	自然斜面	東禅寺(1)	吉野川市	鴨島町	西麻植	新田
I-826	自然斜面	春日北	吉野川市	川島町	川島	(川島)
I-827	自然斜面	北町	吉野川市	川島町	川島	前田
I-828	自然斜面	城山	吉野川市	川島町	川島	(川島)
I-829	自然斜面	岡山	吉野川市	川島町	桑村	上山田
I-830	自然斜面	西ノ谷(2)	吉野川市	川島町	桑村	(桑村)
I-831	自然斜面	西ノ谷	吉野川市	川島町	桑村	西ノ谷
I-832	自然斜面	山の神	吉野川市	川島町	桑村	(桑村)
I-833	自然斜面	山の神(2)	吉野川市	川島町	桑村	(桑村)
I-834	自然斜面	春日原	吉野川市	川島町	桑村	(桑村)
I-835	自然斜面	樋口	吉野川市	川島町	学	大戸井
I-836	自然斜面	二ツ森団地	吉野川市	川島町	学	二ツ森
I-837	自然斜面	峰八(1)	吉野川市	川島町	学	峰八
I-838	自然斜面	忌部	吉野川市	山川町	忌部山	忌部山
I-839	自然斜面	西麓(1)	吉野川市	山川町	西麓	(西麓)

(急傾斜地崩壊危険箇所Ⅰ)

平成26年1月1日現在

箇所番号	斜面区分	箇所名	位置			
			市町村	旧市町村	町・字	小字
I-840	自然斜面	祇園	吉野川市	山川町	西麓	(西麓)
I-841	自然斜面	八坂	吉野川市	山川町	坂田	(坂田)
I-842	自然斜面	青木(1)	吉野川市	山川町	古城	(古城)
I-843	自然斜面	宮地	吉野川市	山川町	宮地	(宮地)
I-844	自然斜面	季邦	吉野川市	山川町	季邦	(季邦)
I-845	自然斜面	住吉	吉野川市	山川町	住吉	(住吉)
I-846	自然斜面	川東	吉野川市	山川町	川東	(川東)
I-847	自然斜面	川東(2)	吉野川市	山川町	川東	(川東)
I-848	自然斜面	迎坂	吉野川市	山川町	迎坂	(迎坂)
I-849	自然斜面	桑内	吉野川市	山川町	桑内	(桑内)
I-850	自然斜面	皆瀬(1)	吉野川市	山川町	皆瀬	(皆瀬)
I-851	自然斜面	紙漣	吉野川市	山川町	紙漣	(紙漣)
I-852	自然斜面	馬見尾(1)	吉野川市	山川町	馬見尾	(馬見尾)
I-853	自然斜面	上原	吉野川市	山川町	楠根地	(楠根地)
I-854	自然斜面	大内(1)	吉野川市	山川町	大内	(大内)
I-855	自然斜面	榎谷(1)	吉野川市	山川町	榎谷	(榎谷)
I-856	自然斜面	久宗(1)	吉野川市	山川町	久宗	(久宗)
I-857	自然斜面	奥川田(1)	吉野川市	山川町	久宗	(久宗)
I-858	自然斜面	井上(1)	吉野川市	山川町	井上	(井上)
I-859	自然斜面	御饅免	吉野川市	山川町	御饅免	(御饅免)
I-860	自然斜面	八幡(1)	吉野川市	山川町	天王原	(天王原)
I-861	自然斜面	片津	吉野川市	山川町	天王原	(天王原)
I-862	自然斜面	山路(1)	吉野川市	山川町	川田	(川田)
I-863	自然斜面	瀬津	吉野川市	山川町	瀬津	(瀬津)
I-864	自然斜面	貞田(1)	吉野川市	山川町	貞田	(貞田)
I-865	自然斜面	貞田(2)	吉野川市	山川町	貞田	(貞田)
I-866	自然斜面	鼓山	吉野川市	山川町	鼓山	(鼓山)
I-867	自然斜面	奥丸(1)	吉野川市	美郷村	奥丸	(奥丸)
I-868	自然斜面	栗ノ木(1)	吉野川市	美郷村	栗ノ木	(栗ノ木)
I-869	自然斜面	天神	吉野川市	美郷村	栗ノ木	(栗ノ木)
I-870	自然斜面	古土地(1)	吉野川市	美郷村	古土地	(古土地)
I-871	自然斜面	恵美子(1)	吉野川市	美郷村	恵美子	(恵美子)
I-872	自然斜面	湯下(1)	吉野川市	美郷村	湯下	(湯下)
I-873	自然斜面	毛無	吉野川市	美郷村	毛無	(毛無)
I-874	自然斜面	川俣	吉野川市	美郷村	川俣	(川俣)
I-875	自然斜面	川俣(2)	吉野川市	美郷村	川俣	(川俣)
I-876	自然斜面	宗田	吉野川市	美郷村	別枝山	宗田
I-877	自然斜面	宗田(2)	吉野川市	美郷村	別枝山	宗田
I-878	自然斜面	宗田(3)	吉野川市	美郷村	別枝山	宗田
I-879	自然斜面	本平北	吉野川市	美郷村	別枝山	平
I-880	自然斜面	下大神	吉野川市	美郷村	別枝山	大神
I-881	自然斜面	平	吉野川市	美郷村	別枝山	張
I-882	自然斜面	張(2)	吉野川市	美郷村	別枝山	張
I-883	自然斜面	宮倉	吉野川市	美郷村	別枝山	張
I-884	自然斜面	中古井	吉野川市	美郷村	別枝山	古井
I-885	自然斜面	古井(1)	吉野川市	美郷村	別枝山	古井
I-886	自然斜面	照尾(1)	吉野川市	美郷村	別枝山	照尾
I-887	自然斜面	照尾(2)	吉野川市	美郷村	別枝山	照尾
I-888	自然斜面	井頭	吉野川市	美郷村	別枝山	田平
I-889	自然斜面	田平(1)	吉野川市	美郷村	別枝山	田平
I-890	自然斜面	下浦(1)	吉野川市	美郷村	別枝山	下浦
I-891	自然斜面	下城戸(1)	吉野川市	美郷村	別枝山	下城戸
I-892	自然斜面	倉羅(1)	吉野川市	美郷村	別枝山	倉羅
I-893	自然斜面	穴地(1)	吉野川市	美郷村	別枝山	穴地
I-894	自然斜面	高野尾西	吉野川市	美郷村	高野尾	(高野尾西)
I-895	自然斜面	品野(1)	吉野川市	美郷村	品野	(品野)

(急傾斜地崩壊危険箇所Ⅰ)

平成26年1月1日現在

箇所番号	斜面区分	箇所名	位置			
			市町村	旧市町村	町・字	小字
I-896	自然斜面	張	吉野川市	美郷村	別枝山	張
I-2032	人工斜面	王子壇(2)	吉野川市	鴨島町	上浦	王子壇
I-2033	人工斜面	古林裾(1)	吉野川市	鴨島町	飯尾	古林裾
I-2034	人工斜面	古林裾(2)	吉野川市	鴨島町	飯尾	古林裾
I-2035	人工斜面	古林裾(3)	吉野川市	鴨島町	飯尾	古林裾
I-2036	人工斜面	井堰(1)	吉野川市	鴨島町	敷地	井堰
I-2037	人工斜面	川俣西(1)	吉野川市	美郷村	川俣	(川俣)
I-2038	人工斜面	川俣(3)	吉野川市	美郷村	川俣	(川俣)
I-791	自然斜面	山王子(1)	阿波市	土成町	高尾	山王子
I-792	自然斜面	佐古(1)	阿波市	土成町	高尾	佐古
I-793	自然斜面	平間下	阿波市	土成町	宮川内	平間
I-794	自然斜面	見坂(1)	阿波市	土成町	宮川内	見坂
I-795	自然斜面	岡(1)	阿波市	土成町	吉田	岡ノ段の一
I-796	自然斜面	日吉東(1)	阿波市	市場町	尾開	日吉
I-797	自然斜面	奥日開谷(1)	阿波市	市場町	日開谷	奥日開谷
I-798	自然斜面	為後(1)	阿波市	市場町	日開谷	為後
I-799	自然斜面	三共	阿波市	市場町	日開谷	川又
I-800	自然斜面	川北(1)	阿波市	市場町	日開谷	川又
I-801	自然斜面	野田原(1)	阿波市	市場町	日開谷	野田原
I-802	自然斜面	岩野(1)	阿波市	市場町	日開谷	岩野
I-803	自然斜面	三ツ池	阿波市	市場町	上喜来	三ツ池
I-804	自然斜面	大北	阿波市	市場町	犬墓	大北
I-805	自然斜面	大北(2)	阿波市	市場町	犬墓	大北
I-806	自然斜面	白水(1)	阿波市	市場町	犬墓	白水
I-807	自然斜面	大月(1)	阿波市	市場町	犬墓	大月
I-808	自然斜面	平間(1)	阿波市	市場町	大影	平間
I-809	自然斜面	平間(2)	阿波市	市場町	大影	平間
I-810	自然斜面	相栗(1)	阿波市	市場町	大影	相栗
I-811	自然斜面	ニイヤ(1)	阿波市	市場町	大影	ニイヤ
I-812	自然斜面	王地(1)	阿波市	阿波町	久勝	王地
I-813	自然斜面	亀底	阿波市	阿波町	伊沢	亀底
I-814	自然斜面	桜ノ岡(2)	阿波市	阿波町	林	桜ノ岡
I-815	自然斜面	桜ケ岡(1)	阿波市	阿波町	林	桜ノ岡
I-816	自然斜面	桜ノ岡(3)	阿波市	阿波町	林	桜ノ岡
I-817	自然斜面	桜ノ岡(4)	阿波市	阿波町	林	桜ノ岡
I-818	自然斜面	赤坂(1)	阿波市	阿波町	林	赤坂
I-2029	人工斜面	北原(1)	阿波市	土成町	土成	北原
I-2030	人工斜面	日吉(1)	阿波市	市場町	尾開	日吉
I-2031	人工斜面	野田原(2)	阿波市	市場町	日開谷	野田原
I-770	自然斜面	北尼寺	石井町		石井	尼寺
I-771	自然斜面	東尼寺	石井町		石井	尼寺
I-772	自然斜面	南尼寺	石井町		石井	尼寺
I-773	自然斜面	尼寺(1)	石井町		石井	尼寺
I-774	自然斜面	内谷(1)	石井町		石井	内谷
I-775	自然斜面	内谷(2)	石井町		石井	内谷
I-776	自然斜面	内谷(3)	石井町		石井	内谷
I-777	自然斜面	内谷(4)	石井町		石井	内谷
I-778	自然斜面	白鳥(1)	石井町		石井	白鳥
I-779	自然斜面	白鳥(2)	石井町		石井	白鳥
I-780	自然斜面	白鳥(3)	石井町		石井	白鳥
I-781	自然斜面	(石井)利包	石井町		石井	石井
I-782	自然斜面	山路	石井町		石井	石井
I-783	自然斜面	石井(1)	石井町		石井	石井
I-784	自然斜面	石井(2)	石井町		石井	石井
I-785	自然斜面	石井(3)	石井町		石井	石井
I-786	自然斜面	城ノ内(1)	石井町		石井	城ノ内

(急傾斜地崩壊危険箇所Ⅰ)

平成26年1月1日現在

箇所 番号	斜面 区分	箇所名	位置			
			市町村	旧市町村	町・字	小字
I-787	自然斜面	下浦(1)	石井町		浦庄	下浦
I-788	自然斜面	下浦(2)	石井町		浦庄	下浦
I-2028	人工斜面	石井(4)	石井町		石井	石井
I-789	自然斜面	山崎	上板町		西分	山崎
I-790	自然斜面	青谷(1)	上板町		引野	青谷
I-1470	自然斜面	蒲生田	阿南市		椿町	蒲生田
I-1471	自然斜面	須屋東側(1)	阿南市		椿町	須屋東側
I-1472	自然斜面	旭野(1)	阿南市		椿町	旭野
I-1473	自然斜面	幸野(1)	阿南市		椿町	幸野
I-1474	自然斜面	豊野	阿南市		椿町	豊野
I-1475	自然斜面	高岸	阿南市		椿町	高岸
I-1476	自然斜面	楠木	阿南市		椿町	楠木
I-1477	自然斜面	宮ヶ谷(1)	阿南市		椿町	宮ヶ谷
I-1478	自然斜面	小吹川原	阿南市		椿泊町	小吹川原
I-1479	自然斜面	東椿泊	阿南市		椿泊町	
I-1480	自然斜面	色面(1)	阿南市		福井町	色面
I-1481	自然斜面	中内	阿南市		福井町	中内
I-1482	自然斜面	大戸(1)	阿南市		福井町	大戸
I-1483	自然斜面	大原(1)	阿南市		福井町	大原
I-1484	自然斜面	高田	阿南市		福井町	高田
I-1485	自然斜面	山下	阿南市		福井町	山下
I-1486	自然斜面	内歩	阿南市		福井町	内歩
I-1487	自然斜面	内歩(2)	阿南市		福井町	内歩
I-1488	自然斜面	古毛(1)	阿南市		福井町	古毛
I-1489	自然斜面	実用	阿南市		福井町	実用
I-1490	自然斜面	羽広(1)	阿南市		福井町	羽広
I-1491	自然斜面	西の前	阿南市		福井町	西の前
I-1492	自然斜面	新田(1)	阿南市		新野町	新田
I-1493	自然斜面	茶畦(1)	阿南市		福井町	茶畦
I-1494	自然斜面	元末(1)	阿南市		福井町	元末
I-1495	自然斜面	中連	阿南市		福井町	中連
I-1496	自然斜面	馬路(1)	阿南市		福井町	馬路
I-1497	自然斜面	鉦内	阿南市		福井町	鉦内
I-1498	自然斜面	平川内	阿南市		新野町	平川内
I-1499	自然斜面	月夜	阿南市		新野町	月夜
I-1500	自然斜面	東谷(1)	阿南市		新野町	東谷
I-1501	自然斜面	生谷(1)	阿南市		新野町	生谷
I-1502	自然斜面	助道(1)	阿南市		新野町	助道
I-1503	自然斜面	行友(1)	阿南市		新野町	行友
I-1504	自然斜面	西地	阿南市		新野町	西地
I-1505	自然斜面	是国	阿南市		新野町	是国
I-1506	自然斜面	重友(1)	阿南市		新野町	重友
I-1507	自然斜面	重友(2)	阿南市		新野町	重友
I-1508	自然斜面	宇井谷(1)	阿南市		新野町	宇井谷
I-1509	自然斜面	大歳(1)	阿南市		新野町	大歳
I-1510	自然斜面	入田(1)	阿南市		新野町	入田
I-1511	自然斜面	秋山	阿南市		新野町	秋山
I-1512	自然斜面	西光寺(1)	阿南市		新野町	西光寺
I-1513	自然斜面	西光寺(2)	阿南市		新野町	西光寺
I-1514	自然斜面	岡花(1)	阿南市		新野町	岡花
I-1515	自然斜面	安行(1)	阿南市		新野町	安行
I-1516	自然斜面	安行(2)	阿南市		新野町	安行
I-1517	自然斜面	久田(1)	阿南市		新野町	久田
I-1518	自然斜面	清貞(1)	阿南市		新野町	清貞
I-1519	自然斜面	海老川(1)	阿南市		新野町	海老川
I-1520	自然斜面	海老川(2)	阿南市		新野町	海老川

(急傾斜地崩壊危険箇所Ⅰ)

平成26年1月1日現在

箇所番号	斜面区分	箇所名	位置			
			市町村	旧市町村	町・字	小字
I-1521	自然斜面	友常(1)	阿南市		新野町	友常
I-1522	自然斜面	谷口(1)	阿南市		新野町	谷口
I-1523	自然斜面	川亦(1)	阿南市		新野町	川又
I-1524	自然斜面	前田	阿南市		新野町	前田
I-1525	自然斜面	前田(2)	阿南市		新野町	前田
I-1526	自然斜面	喜来(1)	阿南市		新野町	喜来
I-1527	自然斜面	本田(1)	阿南市		新野町	本田
I-1528	自然斜面	元信	阿南市		新野町	元信
I-1529	自然斜面	関地(1)	阿南市		橘町	関地
I-1530	自然斜面	鵜(1)	阿南市		橘町	鵜
I-1531	自然斜面	大浦(1)	阿南市		橘町	大浦
I-1532	自然斜面	大浦(2)	阿南市		橘町	大浦
I-1533	自然斜面	江ノ浦(1)	阿南市		橘町	江ノ浦
I-1534	自然斜面	西浦	阿南市		橘町	西浦
I-1535	自然斜面	中浦	阿南市		橘町	中浦
I-1536	自然斜面	汐谷	阿南市		橘町	汐谷
I-1537	自然斜面	汐谷山(1)	阿南市		橘町	汐谷山
I-1538	自然斜面	西分(1)	阿南市		津乃峰町	西分(1)
I-1539	自然斜面	東分(1)	阿南市		津乃峰町	東分
I-1540	自然斜面	東分(2)	阿南市		津乃峰町	東分
I-1541	自然斜面	長浜(1)	阿南市		津乃峰町	長浜
I-1542	自然斜面	大瀉	阿南市		大瀉町	
I-1543	自然斜面	大瀉(3)	阿南市		大瀉町	
I-1544	自然斜面	大浜	阿南市		中林町	大浜
I-1545	自然斜面	畠田	阿南市		中林町	畠田
I-1546	自然斜面	東	阿南市		中林町	東
I-1547	自然斜面	青木	阿南市		見能林町	青木
I-1548	自然斜面	大坪	阿南市		見能林町	大坪
I-1549	自然斜面	平石	阿南市		見能林町	平石
I-1550	自然斜面	高道(1)	阿南市		見能林町	高道
I-1551	自然斜面	三谷	阿南市		見能林町	三谷
I-1552	自然斜面	山下	阿南市		内原町	山下
I-1553	自然斜面	大谷(1)	阿南市		内原町	大谷
I-1554	自然斜面	中分	阿南市		内原町	中分
I-1555	自然斜面	中分(1)	阿南市		津乃峰町	中分
I-1556	自然斜面	柳橋	阿南市		内原町	柳橋
I-1557	自然斜面	蛭地	阿南市		内原町	蛭地
I-1558	自然斜面	竹の内	阿南市		内原町	竹の内
I-1559	自然斜面	中富(1)	阿南市		桑野町	中富(1)
I-1560	自然斜面	西谷	阿南市		桑野町	西谷
I-1561	自然斜面	浦の内	阿南市		桑野町	浦の内
I-1562	自然斜面	岡元	阿南市		桑野町	岡元
I-1563	自然斜面	中コソ	阿南市		山口町	中コソ
I-1564	自然斜面	末広	阿南市		山口町	末広
I-1565	自然斜面	南谷(1)	阿南市		山口町	南谷
I-1566	自然斜面	北谷(1)	阿南市		山口町	北谷
I-1567	自然斜面	平野	阿南市		山口町	平野
I-1568	自然斜面	久延(1)	阿南市		山口町	久延
I-1569	自然斜面	森国	阿南市		山口町	森国
I-1570	自然斜面	嵐谷	阿南市		山口町	久延
I-1571	自然斜面	北山	阿南市		山口町	北山
I-1572	自然斜面	蓮花寺	阿南市		山口町	蓮花寺
I-1573	自然斜面	大谷	阿南市		桑野町	大谷
I-1574	自然斜面	光源寺(1)	阿南市		桑野町	光源寺
I-1575	自然斜面	車ノ口	阿南市		桑野町	車ノ口
I-1576	自然斜面	桑野大地	阿南市		桑野町	大地

(急傾斜地崩壊危険箇所Ⅰ)

平成26年1月1日現在

箇所番号	斜面区分	箇所名	位置			
			市町村	旧市町村	町・字	小字
I-1577	自然斜面	桑野大地(2)	阿南市		桑野町	大地
I-1578	自然斜面	南川	阿南市		長生町	南川
I-1579	自然斜面	明谷中沢(1)	阿南市		長生町	明谷中沢
I-1580	自然斜面	北浦	阿南市		長生町	北浦
I-1581	自然斜面	西山(1)	阿南市		長生町	西山
I-1582	自然斜面	祖ヶ谷	阿南市		長生町	祖ヶ谷
I-1583	自然斜面	山地(1)	阿南市		長生町	山地
I-1584	自然斜面	諏訪ノ端	阿南市		長生町	諏訪ノ端
I-1585	自然斜面	南平岡	阿南市		長生町	南平岡
I-1586	自然斜面	坪井	阿南市		長生町	坪井
I-1587	自然斜面	岩ノ下(1)	阿南市		長生町	張
I-1588	自然斜面	中ノ谷	阿南市		長生町	宮内
I-1589	自然斜面	鍛冶ヶ西	阿南市		長生町	西方
I-1590	自然斜面	井関(1)	阿南市		宝田町	井関
I-1591	自然斜面	そうざ谷(1)	阿南市		富岡町	そうざ谷
I-1592	自然斜面	あ王谷	阿南市		富岡町	あ王谷
I-1593	自然斜面	西池田	阿南市		富岡町	西池田
I-1594	自然斜面	東池田(1)	阿南市		富岡町	東池田口
I-1595	自然斜面	滝の下	阿南市		富岡町	滝の下
I-1596	自然斜面	亀崎	阿南市		睨町	亀崎
I-1597	自然斜面	別所	阿南市		上大野町	別所
I-1598	自然斜面	清松(1)	阿南市		上大野町	清松
I-1599	自然斜面	久留米田(1)	阿南市		上大野町	久留米田
I-1600	自然斜面	西谷	阿南市		上大野町	西谷
I-1601	自然斜面	熊谷(1)	阿南市		熊谷町	熊谷
I-1602	自然斜面	野尻	阿南市		吉井町	野尻
I-1603	自然斜面	日ノ浦(1)	阿南市		吉井町	日ノ浦
I-1604	自然斜面	片山	阿南市		吉井町	片山
I-1605	自然斜面	加茂(1)	阿南市		加茂町	南不ヶ
I-1606	自然斜面	加茂(2)	阿南市		加茂町	南不ヶ
I-1607	自然斜面	南不ヶ	阿南市		加茂町	南不ヶ
I-1608	自然斜面	大谷(1)	阿南市		加茂町	大谷
I-1609	自然斜面	吉元	阿南市		加茂町	吉元
I-1610	自然斜面	宗田	阿南市		加茂町	宗田
I-1611	自然斜面	宿居谷	阿南市		加茂町	宿居谷
I-1612	自然斜面	高田	阿南市		加茂町	高田
I-1613	自然斜面	中野	阿南市		水井町	東・中野
I-1614	自然斜面	西	阿南市		水井町	西
I-1615	自然斜面	宮平(1)	阿南市		大田井町	宮平
I-1616	自然斜面	十八女	阿南市		十八女町	十八女
I-1617	自然斜面	大屋(1)	阿南市		十八女町	新開
I-1618	自然斜面	岡崎	阿南市		深瀬町	岡崎
I-1619	自然斜面	深瀬	阿南市		深瀬町	中峰
I-1620	自然斜面	北久保	阿南市		深瀬町	北久保
I-1621	自然斜面	七浦(1)	阿南市		楠根町	七浦
I-1622	自然斜面	津越(1)	阿南市		楠根町	津越
I-1623	自然斜面	奥山(1)	阿南市		楠根町	助峰
I-1624	自然斜面	助峰	阿南市		楠根町	助峰
I-1625	自然斜面	盛大	阿南市		楠根町	盛大
I-1626	自然斜面	奥條	阿南市		楠根町	美濃谷
I-1627	自然斜面	菖蒲	阿南市		楠根町	菖蒲
I-1628	自然斜面	中上(1)	阿南市		細野町	中上
I-1629	自然斜面	戎山(1)	阿南市		津ノ峰町	戎山
I-1630	自然斜面	新開地	阿南市		富岡町	トノ町
I-1631	自然斜面	広重	阿南市		新野町	広重
I-1632	自然斜面	湊(1)	阿南市		福井町	湊

(急傾斜地崩壊危険箇所Ⅰ)

平成26年1月1日現在

箇所番号	斜面区分	箇所名	位置			
			市町村	旧市町村	町・字	小字
I-1633	自然斜面	湊(2)	阿南市		福井町	湊
I-1634	自然斜面	旭越山(1)	阿南市		才見町	旭越山
I-1635	自然斜面	切石	阿南市		桑野町	切石
I-1636	自然斜面	長浜(2)	阿南市		津ノ峰町	長浜
I-1637	自然斜面	金石	阿南市		楠根町	金石
I-1638	自然斜面	久田(2)	阿南市		新野町	久田
I-1639	自然斜面	安行(3)	阿南市		新野町	安行
I-1640	自然斜面	安行(4)	阿南市		新野町	安行
I-1641	自然斜面	入田(2)	阿南市		新野町	入田
I-1642	自然斜面	宮前(1)	阿南市		新野町	宮前
I-1643	自然斜面	古津(1)	阿南市		福井町	古津
I-1644	自然斜面	桜木(1)	阿南市		内原町	桜木
I-1645	自然斜面	大潟(2)	阿南市		大潟町	
I-1646	自然斜面	伊島	阿南市		伊島町	瀬戸
I-1647	自然斜面	萱原(1)	阿南市		上大野	萱原
I-1648	自然斜面	畑田	阿南市		下大野	南傍示
I-1649	自然斜面	宮ノ森(1)	阿南市		桑野町	宮ノ森
I-1650	自然斜面	中富(2)	阿南市		桑野町	中富
I-1651	自然斜面	池ノ内(1)	阿南市		桑野町	池ノ内
I-1652	自然斜面	池ノ内(2)	阿南市		桑野町	池ノ内
I-1653	自然斜面	尾花(1)	阿南市		桑野町	尾花
I-1654	自然斜面	清貞(2)	阿南市		新野町	清貞
I-1655	自然斜面	清貞(3)	阿南市		新野町	清貞
I-1656	自然斜面	谷口(2)	阿南市		新野町	谷口
I-1657	自然斜面	谷口(3)	阿南市		新野町	谷口
I-1658	自然斜面	舟子田(1)	阿南市		山口町	舟子田
I-1659	自然斜面	大久保(1)	阿南市		山口町	大久保
I-1660	自然斜面	シル谷	阿南市		熊谷町	シル谷
I-1661	自然斜面	築溜	阿南市		見能林	築溜
I-1662	自然斜面	戎山(2)	阿南市		津乃峰町	戎山
I-1663	自然斜面	黒河(1)	阿南市		加茂町	黒河
I-1664	自然斜面	黒河(2)	阿南市		加茂町	黒河
I-1665	自然斜面	山下(2)	阿南市		福井町	山下
I-1666	自然斜面	吉谷(1)	阿南市		福井町	吉谷
I-1667	自然斜面	吉谷(2)	阿南市		福井町	吉谷
I-1668	自然斜面	青木(1)	阿南市		橘町	青木
I-1669	自然斜面	関地(2)	阿南市		橘町	関地
I-1670	自然斜面	日開谷	阿南市		橘町	日開谷
I-1671	自然斜面	六反地(1)	阿南市		橘町	六反地
I-1672	自然斜面	西浦(2)	阿南市		橘町	西浦
I-1673	自然斜面	西浦山	阿南市		橘町	西浦山
I-1674	自然斜面	汐谷山(2)	阿南市		橘町	汐谷山
I-1675	自然斜面	幸野(1)	阿南市		橘町	幸野
I-1676	自然斜面	大浦(3)	阿南市		橘町	大浦
I-1677	自然斜面	江ノ浦(2)	阿南市		橘町	江ノ浦
I-1678	自然斜面	瀬戸(1)	阿南市		伊島町	瀬戸
I-1679	自然斜面	瀬戸(2)	阿南市		伊島町	瀬戸
I-1461	自然斜面	宮ノ下(1)	阿南市	羽ノ浦町	岩脇	宮ノ下
I-1462	自然斜面	小谷口	阿南市	羽ノ浦町	古毛	小谷口
I-1463	自然斜面	宮ノ下(2)	阿南市	羽ノ浦町	岩脇	宮ノ下
I-1464	自然斜面	阿千田(1)	阿南市	羽ノ浦町	岩脇	阿千田
I-1465	自然斜面	恵田(1)	阿南市	羽ノ浦町	宮倉	恵田
I-1466	自然斜面	恵田(2)	阿南市	羽ノ浦町	宮倉	恵田
I-1467	自然斜面	沢田(1)	阿南市	羽ノ浦町	宮倉	沢田
I-1468	自然斜面	沢田(2)	阿南市	羽ノ浦町	宮倉	沢田
I-1469	自然斜面	小谷口(2)	阿南市	羽ノ浦町	古毛	小谷口

(急傾斜地崩壊危険箇所Ⅰ)

平成26年1月1日現在

箇所番号	斜面区分	箇所名	位置			
			市町村	旧市町村	町・字	小字
I-2070	人工斜面	大西(1)	阿南市		福井町	大西
I-2071	人工斜面	大西(2)	阿南市		福井町	大西
I-2072	人工斜面	幸野(2)	阿南市		橘町	幸野
I-2073	人工斜面	杉谷(1)	阿南市		山口町	杉谷
I-2074	人工斜面	西分(2)	阿南市		津乃峰町	西分
I-2075	人工斜面	吉谷(3)	阿南市		福井町	吉谷
I-2076	人工斜面	牛岐城跡	阿南市		富岡町	トノ町
I-2077	人工斜面	大浦(4)	阿南市		橘町	大浦
I-2078	人工斜面	汐谷山(3)	阿南市		橘町	汐谷山
I-2062	人工斜面	羽ノ浦中学校	阿南市	羽ノ浦町	宮倉	沢田
I-2063	人工斜面	南浦	阿南市	羽ノ浦町	宮倉	南浦
I-2064	人工斜面	春日野(1)	阿南市	羽ノ浦町	宮倉	南浦
I-2065	人工斜面	橋ノ本	阿南市	羽ノ浦町	宮倉	橋ノ本
I-2066	人工斜面	恵田(3)	阿南市	羽ノ浦町	宮倉	恵田
I-2067	人工斜面	恵田(4)	阿南市	羽ノ浦町	宮倉	恵田
I-2068	人工斜面	奥ノ谷(1)	阿南市	羽ノ浦町	岩脇	奥ノ谷
I-2069	人工斜面	奥ノ谷(2)	阿南市	羽ノ浦町	岩脇	奥ノ谷
I-1680	自然斜面	東内2	那賀町	鷺敷町	中山	関ヶ原
I-1681	自然斜面	福永	那賀町	鷺敷町	中山	奥ノ谷
I-1682	自然斜面	井ノ木根1	那賀町	鷺敷町	中山	井ノ木根
I-1683	自然斜面	生杉上	那賀町	鷺敷町	中山	孫ノ
I-1684	自然斜面	柳沢2	那賀町	鷺敷町	中山	柳沢
I-1685	自然斜面	生杉下	那賀町	鷺敷町	中山	千棒
I-1686	自然斜面	近藤-2	那賀町	鷺敷町	中山	どふめん
I-1687	自然斜面	助友1	那賀町	鷺敷町	中山	助友
I-1688	自然斜面	唐杉	那賀町	鷺敷町	中山	おく
I-1689	自然斜面	下司名	那賀町	鷺敷町	中山	下司名
I-1690	自然斜面	日ノ浦	那賀町	鷺敷町	中山	国近谷口
I-1691	自然斜面	称木のの1	那賀町	鷺敷町	中山	称木のの
I-1692	自然斜面	小延	那賀町	鷺敷町	中山	長戸原
I-1693	自然斜面	八幡原	那賀町	鷺敷町	和食郷	八幡原
I-1694	自然斜面	北地	那賀町	鷺敷町	和食郷	北地
I-1695	自然斜面	木山	那賀町	鷺敷町	和食郷	田野
I-1696	自然斜面	南町2	那賀町	鷺敷町	土佐	南町
I-1697	自然斜面	亀代	那賀町	鷺敷町	小仁宇	大坪
I-1698	自然斜面	王子前-1	那賀町	鷺敷町	仁宇	王子前
I-1699	自然斜面	阿井	那賀町	鷺敷町	仁宇	学原
I-1700	自然斜面	臼木	那賀町	鷺敷町	百合	石橋
I-1701	自然斜面	手束-1	那賀町	鷺敷町	百合	松ノ木
I-1702	自然斜面	松ノ木5	那賀町	鷺敷町	百合	松ノ木
I-1703	自然斜面	関山-1	那賀町	鷺敷町	百合谷	大坪
I-1704	自然斜面	大国(2)	那賀町	相生町	鮎川	大国
I-1705	自然斜面	大国(1)	那賀町	相生町	鮎川	大国
I-1706	自然斜面	下傍示	那賀町	相生町	谷内	下傍示
I-1707	自然斜面	下傍示4	那賀町	相生町	谷内	下傍示
I-1708	自然斜面	下傍示2	那賀町	相生町	谷内	下傍示
I-1709	自然斜面	相生馬路	那賀町	相生町	馬路	原首
I-1710	自然斜面	相生馬路	那賀町	相生町	馬路	桑内
I-1711	自然斜面	東原	那賀町	相生町	平野	東原
I-1712	自然斜面	妙見前	那賀町	相生町	平野	妙見前
I-1713	自然斜面	庵前	那賀町	相生町	平野	庵前
I-1714	自然斜面	平野	那賀町	相生町	平野	森ノ下
I-1715	自然斜面	西曾根	那賀町	相生町	相名	石田
I-1716	自然斜面	西納	那賀町	相生町	西納	大張
I-1717	自然斜面	戸丸	那賀町	相生町	西納	戸丸
I-1718	自然斜面	上平間	那賀町	相生町	西納	上平間

(急傾斜地崩壊危険箇所Ⅰ)

平成26年1月1日現在

箇所 番号	斜面 区分	箇所名	位置			
			市町村	旧市町村	町・字	小字
I-1719	自然斜面	つづら口	那賀町	相生町	西納	つづら口
I-1720	自然斜面	鮎川	那賀町	相生町	鮎川	蛭子
I-1721	自然斜面	上福ヶ谷	那賀町	相生町	入野	上福ヶ谷
I-1722	自然斜面	延野	那賀町	相生町	延野	王子原
I-1723	自然斜面	龍王本	那賀町	相生町	雄	龍王本
I-1724	自然斜面	南尻	那賀町	相生町	雄	南尻
I-1725	自然斜面	川口	那賀町	相生町	吉野	イヤ谷
I-1726	自然斜面	タスリ	那賀町	相生町	大久保	タスリ
I-1727	自然斜面	狩揃-2	那賀町	相生町	大久保	狩揃
I-1728	自然斜面	岡崎	那賀町	相生町	大久保	西納野
I-1729	自然斜面	日野谷	那賀町	相生町	大久保	大西
I-1730	自然斜面	横石-2	那賀町	相生町	横石	中傍示
I-1731	自然斜面	大下	那賀町	相生町	朴野	下原・大下
I-1732	自然斜面	堂ノ東	那賀町	相生町	朴野	堂ノ東
I-1733	自然斜面	森畑	那賀町	相生町	日浦	森畑
I-1734	自然斜面	西平間	那賀町	上那賀町	音谷	東畑
I-1735	自然斜面	音谷	那賀町	上那賀町	音谷	西平間
I-1736	自然斜面	小計	那賀町	上那賀町	小計	小計
I-1737	自然斜面	桜谷	那賀町	上那賀町	桜谷	野の宮・泉の元・東島・水崎原
I-1738	自然斜面	桜谷上	那賀町	上那賀町	桜谷	木屋ノ谷
I-1739	自然斜面	久保3	那賀町	上那賀町	小浜	惣戸谷
I-1740	自然斜面	小浜	那賀町	上那賀町	小浜	西畑
I-1741	自然斜面	小浜上	那賀町	上那賀町	小浜	小浜上
I-1742	自然斜面	谷口	那賀町	上那賀町	大戸	谷口
I-1743	自然斜面	庵ノ岡	那賀町	上那賀町	桧曾根	藤ノ平
I-1744	自然斜面	中須	那賀町	上那賀町	桧曾根	中須
I-1745	自然斜面	中分	那賀町	上那賀町	菖蒲	中分
I-1746	自然斜面	和無田	那賀町	上那賀町	大戸	和無田
I-1747	自然斜面	井ノ元-3	那賀町	上那賀町	拝宮	井ノ本
I-1748	自然斜面	轟	那賀町	上那賀町	拝宮	轟
I-1749	自然斜面	堂字森奥	那賀町	上那賀町	大殿	下川端
I-1750	自然斜面	中村	那賀町	上那賀町	白石	中内
I-1751	自然斜面	井ノ浦	那賀町	上那賀町	白石	森平
I-1752	自然斜面	下用知	那賀町	上那賀町	白石	下用知
I-1753	自然斜面	平谷	那賀町	上那賀町	平谷	池田・平谷・宮ノ下・下ノ原・ツルノノ
I-1754	自然斜面	小松原1	那賀町	上那賀町	平谷	小松原
I-1755	自然斜面	横畑	那賀町	上那賀町	御所谷	横畑
I-1756	自然斜面	半名	那賀町	上那賀町	御所谷	南屋敷
I-1757	自然斜面	鍛冶屋	那賀町	上那賀町	御所谷	鍛冶屋・車瀬
I-1758	自然斜面	日浦	那賀町	上那賀町	府殿	日浦
I-1759	自然斜面	成瀬	那賀町	上那賀町	成瀬	成瀬
I-1760	自然斜面	日浦平	那賀町	上那賀町	成瀬	日浦平
I-1761	自然斜面	ナカドフリ	那賀町	上那賀町	海川	ナカドフリ
I-1762	自然斜面	ヲフウチ	那賀町	上那賀町	海川	ホシゴエ
I-1763	自然斜面	ウエノウチ	那賀町	上那賀町	海川	ウエノウチ
I-1764	自然斜面	ヒウラ	那賀町	上那賀町	海川	ヒウラ
I-1765	自然斜面	内の瀬1	那賀町	木沢村	木頭	内の瀬
I-1766	自然斜面	滝の首4	那賀町	木沢村	木頭	上田
I-1767	自然斜面	前田	那賀町	木沢村	木頭	前田
I-1768	自然斜面	高山平	那賀町	木沢村	坂州	高山平
I-1769	自然斜面	寒谷1	那賀町	木沢村	坂州	寒谷
I-1770	自然斜面	坂州(2)	那賀町	木沢村	坂州	向エ
I-1771	自然斜面	向エ2	那賀町	木沢村	坂州	向エ
I-1772	自然斜面	坂州(1)	那賀町	木沢村	木頭	広瀬
I-1773	自然斜面	滝ノ下1	那賀町	木沢村	当山	滝の下
I-1774	自然斜面	広瀬1	那賀町	木沢村	坂州	広瀬

(急傾斜地崩壊危険箇所Ⅰ)

平成26年1月1日現在

箇所 番号	斜面 区分	箇所名	位置			
			市町村	旧市町村	町・字	小字
I-1775	自然斜面	名古ノ瀬	那賀町	木沢村	掛盤	名古ノ瀬
I-1776	自然斜面	石本3	那賀町	木沢村	沢谷	石本
I-1777	自然斜面	五倍木回り1	那賀町	木沢村	掛盤	五倍木回り
I-1778	自然斜面	クレ石1	那賀町	木沢村	横谷	クレ石
I-1779	自然斜面	東畑	那賀町	木沢村	川成	東畑
I-1780	自然斜面	小見野々	那賀町	木頭村	助	中谷
I-1781	自然斜面	林	那賀町	木頭村	助	林
I-1782	自然斜面	助蔭	那賀町	木頭村	助	陰
I-1783	自然斜面	助	那賀町	木頭村	助	冬口谷
I-1784	自然斜面	大久保1	那賀町	木頭村	助	大久保
I-1785	自然斜面	九文名	那賀町	木頭村	助	九文名
I-1786	自然斜面	出原下	那賀町	木頭村	出原	ヨコマチ
I-1787	自然斜面	坂本	那賀町	木頭村	出原	サカモト
I-1788	自然斜面	モリニシ1	那賀町	木頭村	出原	モリニシ
I-1789	自然斜面	出原	那賀町	木頭村	出原	ワダ
I-1790	自然斜面	和無田	那賀町	木頭村	和無田	ヨシノ
I-1791	自然斜面	上平	那賀町	木頭村	南宇	トゴヘ
I-1792	自然斜面	白久	那賀町	木頭村	南宇	テラモト
I-1793	自然斜面	クレイシ	那賀町	木頭村	西宇	クレイシ
I-1794	自然斜面	西バン	那賀町	木頭村	西宇	西バン
I-1795	自然斜面	棚谷	那賀町	木頭村	折宇	棚谷
I-1796	自然斜面	下モ番	那賀町	木頭村	折宇	下も番
I-1797	自然斜面	下モ平	那賀町	木頭村	折宇	久留名
I-1798	自然斜面	久留名	那賀町	木頭村	折宇	久留名
I-1799	自然斜面	棚ノ岡	那賀町	木頭村	折宇	棚ノ岡
I-1800	自然斜面	菖蒲野	那賀町	木頭村	折宇	菖蒲野
I-1801	自然斜面	大地平1	那賀町	木頭村	北川	大地平
I-1802	自然斜面	日浦	那賀町	木頭村	北川	下も伴
I-1803	自然斜面	小藪	那賀町	木頭村	北川	小藪
I-1804	自然斜面	北川蔭	那賀町	木頭村	北川	かじや
I-1805	自然斜面	美那川キャンプ場	那賀町	木頭村	折宇	野久保谷
I-2079	人工斜面	南川8	那賀町	鷺敷町	和食郷	八幡原
I-2080	人工斜面	南川14	那賀町	鷺敷町	和食郷	南川
I-2081	人工斜面	南川6	那賀町	鷺敷町	和食郷	南川
I-2082	人工斜面	松ノ木1	那賀町	鷺敷町	百合	松ノ木
I-2083	人工斜面	川久保1	那賀町	相生町	大久保	川久保
I-2084	人工斜面	若宮西	那賀町	上那賀町	桜谷	若宮西
I-2085	人工斜面	白ヶ谷口1	那賀町	上那賀町	小浜	白ヶ谷口
I-2086	人工斜面	向イ1	那賀町	上那賀町	長安	向イ
I-2087	人工斜面	下ノ内	那賀町	上那賀町	平谷	下ノ内
I-1806	自然斜面	橘	牟岐町		橘	橘
I-1807	自然斜面	辺川	牟岐町		辺川	辺川
I-1808	自然斜面	平野	牟岐町		河内	平野
I-1809	自然斜面	笹身	牟岐町		河内	笹身
I-1810	自然斜面	河内	牟岐町		河内	河内
I-1811	自然斜面	川又	牟岐町		河内	川又
I-1812	自然斜面	牟岐東	牟岐町		灘	牟岐東
I-1813	自然斜面	砂美ノ浜	牟岐町		灘	砂美ノ浜
I-1814	自然斜面	下浜辺(1)	牟岐町		灘	下浜辺
I-1815	自然斜面	古牟岐	牟岐町		灘	古牟岐
I-1816	自然斜面	奥前(1)	牟岐町		中村	奥前
I-1817	自然斜面	天神前(1)	牟岐町		中村	天神前
I-1818	自然斜面	天神前(2)	牟岐町		中村	天神前
I-1819	自然斜面	天神前(3)	牟岐町		中村	天神前
I-1820	自然斜面	宮田	牟岐町		中村	宮田
I-1821	自然斜面	出羽島北	牟岐町		中村	出羽島北

(急傾斜地崩壊危険箇所Ⅰ)

平成26年1月1日現在

箇所番号	斜面区分	箇所名	位置			
			市町村	旧市町村	町・字	小字
I-1822	自然斜面	清開	牟岐町		中村	清開
I-1823	自然斜面	杉谷(1)	牟岐町		中村	杉谷
I-1824	自然斜面	杉谷(2)	牟岐町		中村	杉谷
I-1825	自然斜面	杉谷(4)	牟岐町		中村	杉谷
I-1826	自然斜面	大谷	牟岐町		中村	大谷
I-1827	自然斜面	牟岐大谷	牟岐町		中村	大谷
I-1828	自然斜面	牟岐大谷(2)	牟岐町		中村	大谷
I-1829	自然斜面	牟岐大谷(3)	牟岐町		中村	大谷
I-1830	自然斜面	大谷(2)	牟岐町		中村	大谷
I-1831	自然斜面	大谷(3)	牟岐町		中村	大谷
I-1832	自然斜面	大戸(1)	牟岐町		中村	大戸
I-1833	自然斜面	大戸(2)	牟岐町		中村	大戸
I-1834	自然斜面	山田(1)	牟岐町		中村	山田
I-1835	自然斜面	清水(1)	牟岐町		中村	清水
I-1836	自然斜面	清水(2)	牟岐町		中村	清水
I-1837	自然斜面	関(1)	牟岐町		川長	関
I-1838	自然斜面	市宇谷(1)	牟岐町		川長	市宇谷
I-1839	自然斜面	山戸	牟岐町		川長	山戸
I-1840	自然斜面	山戸(2)	牟岐町		川長	山戸
I-1841	自然斜面	山戸(3)	牟岐町		川長	山戸
I-1842	自然斜面	白木(1)	牟岐町		内妻	白木
I-1843	自然斜面	白木(2)	牟岐町		内妻	白木
I-1844	自然斜面	丸山(1)	牟岐町		内妻	丸山
I-1845	自然斜面	丸山(2)	牟岐町		内妻	丸山
I-2088	人工斜面	杉谷(3)	牟岐町		中村	杉谷
I-2089	人工斜面	奥前(2)	牟岐町		中村	奥前
I-1887	自然斜面	奥地(上)	美波町	由岐町	伊座利	奥地
I-1888	自然斜面	奥地(西)	美波町	由岐町	伊座利	奥地
I-1889	自然斜面	片山東	美波町	由岐町	伊座利	片山
I-1890	自然斜面	片山(1)	美波町	由岐町	伊座利	片山
I-1891	自然斜面	小イザリ(1)	美波町	由岐町	伊座利	小イザリ
I-1892	自然斜面	寺谷	美波町	由岐町	阿部	寺谷
I-1893	自然斜面	東谷	美波町	由岐町	阿部	東谷
I-1894	自然斜面	西谷	美波町	由岐町	阿部	西谷
I-1895	自然斜面	轟	美波町	由岐町	志和岐	轟
I-1896	自然斜面	轟(東)	美波町	由岐町	志和岐	轟
I-1897	自然斜面	天皇(西)	美波町	由岐町	志和岐	天王
I-1898	自然斜面	中由岐	美波町	由岐町	西の地	東地
I-1899	自然斜面	大谷(1)	美波町	由岐町	西の地	大谷
I-1900	自然斜面	東地(1)	美波町	由岐町	西の地	東地
I-1901	自然斜面	谷浦(1)	美波町	由岐町	西の地	谷浦
I-1902	自然斜面	志和岐谷(1)	美波町	由岐町	西の地	志和岐谷
I-1903	自然斜面	由岐西	美波町	由岐町	西由岐	後山
I-1904	自然斜面	後山	美波町	由岐町	西由岐	後山
I-1905	自然斜面	東由岐	美波町	由岐町	東由岐	本村
I-1906	自然斜面	東由岐(1)	美波町	由岐町	東由岐	本村
I-1907	自然斜面	東由岐(2)	美波町	由岐町	東由岐	本村
I-1908	自然斜面	田井	美波町	由岐町	田井	中田
I-1909	自然斜面	白鳥(1)	美波町	由岐町	田井	白鳥
I-1910	自然斜面	田井(2)	美波町	由岐町	田井	原田
I-1911	自然斜面	田井(3)	美波町	由岐町	田井	原田
I-1912	自然斜面	南谷(1)	美波町	由岐町	田井	南谷
I-1913	自然斜面	カ夕	美波町	由岐町	木岐	カ夕
I-1914	自然斜面	木岐東	美波町	由岐町	木岐	東町
I-1915	自然斜面	本村	美波町	由岐町	木岐	本村
I-1916	自然斜面	徳竹	美波町	由岐町	木岐	徳竹

(急傾斜地崩壊危険箇所Ⅰ)

平成26年1月1日現在

箇所 番号	斜面 区分	箇所名	位置			
			市町村	旧市町村	町・字	小字
I-1917	自然斜面	木岐南	美波町	由岐町	木岐	西町
I-1918	自然斜面	白浜	美波町	由岐町	木岐	白浜
I-1919	自然斜面	南白浜	美波町	由岐町	木岐	白浜
I-1846	自然斜面	大戸	美波町	日和佐町	北河内	大戸
I-1847	自然斜面	久望	美波町	日和佐町	北河内	久望
I-1848	自然斜面	谷口宅付近	美波町	日和佐町	北河内	登り
I-1849	自然斜面	登り	美波町	日和佐町	北河内	登り
I-1850	自然斜面	本村(1)	美波町	日和佐町	北河内	本村
I-1851	自然斜面	流矢	美波町	日和佐町	赤松	流矢
I-1852	自然斜面	坂根宅付近	美波町	日和佐町	赤松	阿地屋
I-1853	自然斜面	阿地屋	美波町	日和佐町	赤松	阿地屋
I-1854	自然斜面	野田(3)	美波町	日和佐町	赤松	野田
I-1855	自然斜面	野田(2)	美波町	日和佐町	赤松	野田
I-1856	自然斜面	野田(1)	美波町	日和佐町	赤松	野田
I-1857	自然斜面	寺野	美波町	日和佐町	赤松	野田
I-1858	自然斜面	新居家	美波町	日和佐町	赤松	影野
I-1859	自然斜面	栗作	美波町	日和佐町	赤松	栗作
I-1860	自然斜面	野田(4)	美波町	日和佐町	赤松	野田
I-1861	自然斜面	田井	美波町	日和佐町	恵比須浜	田井
I-1862	自然斜面	旧分校の付近	美波町	日和佐町	恵比須浜	田井
I-1863	自然斜面	日和佐浦(1)	美波町	日和佐町	日和佐浦	東町
I-1864	自然斜面	城山	美波町	日和佐町	日和佐浦	城山
I-1865	自然斜面	井ノ上	美波町	日和佐町	奥河内	井ノ上
I-1866	自然斜面	宝木宅付近	美波町	日和佐町	奥河内	井ノ上
I-1867	自然斜面	西町	美波町	日和佐町	奥河内	西町
I-1868	自然斜面	奥河内	美波町	日和佐町	奥河内	本村
I-1869	自然斜面	弁才天	美波町	日和佐町	奥河内	弁才天
I-1870	自然斜面	寺前(3)	美波町	日和佐町	奥河内	寺前
I-1871	自然斜面	薬王寺	美波町	日和佐町	奥河内	寺前
I-1872	自然斜面	寺前(1)	美波町	日和佐町	奥河内	寺前
I-1873	自然斜面	寺前(2)	美波町	日和佐町	奥河内	寺前
I-1874	自然斜面	寺前(4)	美波町	日和佐町	奥河内	寺前
I-1875	自然斜面	田々川	美波町	日和佐町	西河内	田々川
I-1876	自然斜面	田々川(2)	美波町	日和佐町	西河内	田々川
I-1877	自然斜面	入江宅付近	美波町	日和佐町	西河内	永田
I-1878	自然斜面	永田	美波町	日和佐町	西河内	永田
I-1879	自然斜面	岩瀬宅付近	美波町	日和佐町	西河内	長谷田
I-1880	自然斜面	馬木	美波町	日和佐町	西河内	馬木
I-1881	自然斜面	丹前(1)	美波町	日和佐町	西河内	丹前
I-1882	自然斜面	丹前(2)	美波町	日和佐町	西河内	丹前
I-1883	自然斜面	本村	美波町	日和佐町	山河内	本村
I-1884	自然斜面	打越	美波町	日和佐町	山河内	打越
I-1885	自然斜面	なか	美波町	日和佐町	山河内	なか
I-1886	自然斜面	白沢	美波町	日和佐町	山河内	白沢
I-2090	人工斜面	山田宅付近	美波町	日和佐町	北河内	本村
I-2091	人工斜面	柴宅の処	美波町	日和佐町	奥河内	奥湯
I-2092	人工斜面	日和佐浦(2)	美波町	日和佐町	日和佐浦	城山
I-2093	人工斜面	櫛ヶ谷(1)	美波町	日和佐町	奥河内	櫛ヶ谷
I-2094	人工斜面	弁才天(2)	美波町	日和佐町	奥河内	弁才天
I-1920	自然斜面	皆ノ瀬	海陽町	海南町	小川	皆ノ瀬
I-1921	自然斜面	小川口	海陽町	海南町	小川	小川
I-1922	自然斜面	大比	海陽町	海南町	小川	大比
I-1923	自然斜面	上小谷(1)	海陽町	海南町	小川	上小谷
I-1924	自然斜面	神ノ前	海陽町	海南町	神野	神ノ前
I-1925	自然斜面	神野	海陽町	海南町	神野	神野
I-1926	自然斜面	高尾	海陽町	海南町	神野	高尾

(急傾斜地崩壊危険箇所Ⅰ)

平成26年1月1日現在

箇所番号	斜面区分	箇所名	位置			
			市町村	旧市町村	町・字	小字
I-1927	自然斜面	若松	海陽町	海南町	若松	若松
I-1928	自然斜面	築ノ本	海陽町	海南町	若松	築ノ本
I-1929	自然斜面	村山	海陽町	海南町	相川	村山
I-1930	自然斜面	室津	海陽町	海南町	相川	室津
I-1931	自然斜面	柱野	海陽町	海南町	相川	柱野
I-1932	自然斜面	相川	海陽町	海南町	相川	相川
I-1933	自然斜面	相川中野	海陽町	海南町	相川	中野
I-1934	自然斜面	中野(1)	海陽町	海南町	相川	中野
I-1935	自然斜面	中野(2)	海陽町	海南町	相川	中野
I-1936	自然斜面	横岡	海陽町	海南町	浅川	横岡
I-1937	自然斜面	中相	海陽町	海南町	浅川	中相
I-1938	自然斜面	鯖瀬口	海陽町	海南町	浅川	鯖瀬口
I-1939	自然斜面	小鯖瀬口(1)	海陽町	海南町	浅川	小鯖瀬口
I-1940	自然斜面	大砂(1)	海陽町	海南町	浅川	大砂
I-1941	自然斜面	加島(1)	海陽町	海南町	浅川	加島
I-1942	自然斜面	西	海陽町	海南町	浅川	西
I-1943	自然斜面	三浦	海陽町	海南町	浅川	三浦
I-1944	自然斜面	中川	海陽町	海南町	浅川	中川
I-1945	自然斜面	川ヨリ西	海陽町	海南町	浅川	川ヨリ西
I-1946	自然斜面	栗浦口(1)	海陽町	海南町	浅川	栗浦口
I-1947	自然斜面	ノドロ(1)	海陽町	海南町	浅川	ノドロ
I-1948	自然斜面	ノドロ(2)	海陽町	海南町	浅川	ノドロ
I-1949	自然斜面	村山(2)	海陽町	海南町	相川	村山
I-1950	自然斜面	羽坂(1)	海陽町	海南町	浅川	羽坂
I-1951	自然斜面	四方原	海陽町	海南町	四方原	四方原
I-1952	自然斜面	コカロト	海陽町	海南町	吉野	コカロト
I-1953	自然斜面	多良(1)	海陽町	海南町	多良	多良
I-1954	自然斜面	多良(2)	海陽町	海南町	多良	多良
I-1955	自然斜面	田尻	海陽町	海部町	大井	田尻
I-1956	自然斜面	家の元	海陽町	海部町	大井	家の元
I-1957	自然斜面	大井	海陽町	海部町	大井	大井
I-1958	自然斜面	富田(1)	海陽町	海部町	富田	富田
I-1959	自然斜面	富田(2)	海陽町	海部町	富田	富田
I-1960	自然斜面	五反田(1)	海陽町	海部町	富田	五反田
I-1961	自然斜面	前田	海陽町	海部町	吉田	前田
I-1962	自然斜面	吉田	海陽町	海部町	吉田	吉田
I-1963	自然斜面	丸山	海陽町	海部町	中山	丸山
I-1964	自然斜面	兼ヶ淵	海陽町	海部町	中山	兼ヶ淵
I-1965	自然斜面	狭間	海陽町	海部町	中山	狭間
I-1966	自然斜面	中屋敷	海陽町	海部町	中山	中屋敷
I-1967	自然斜面	岡	海陽町	海部町	櫛川	岡
I-1968	自然斜面	櫛川	海陽町	海部町	櫛川	櫛川
I-1969	自然斜面	片山	海陽町	海部町	櫛川	片山
I-1970	自然斜面	高園	海陽町	海部町	高園	高園
I-1971	自然斜面	中ケイ(1)	海陽町	海部町	高園	中ケイ
I-1972	自然斜面	松木谷	海陽町	海部町	奥浦	松木谷
I-1973	自然斜面	脇ノ宮	海陽町	海部町	奥浦	脇ノ宮
I-1974	自然斜面	新町	海陽町	海部町	奥浦	新町
I-1975	自然斜面	町内	海陽町	海部町	奥浦	町内
I-1976	自然斜面	堤の外	海陽町	海部町	奥浦	堤の外
I-1977	自然斜面	鹿ヶ谷(1)	海陽町	海部町	奥浦	鹿ヶ谷
I-1978	自然斜面	橋の本	海陽町	海部町	奥裏	橋の本
I-1979	自然斜面	山下	海陽町	海部町	鞆浦	山下
I-1980	自然斜面	鞆浦	海陽町	海部町	鞆浦	鞆浦
I-1981	自然斜面	南町	海陽町	海部町	鞆浦	南町
I-1982	自然斜面	鞆浦東	海陽町	海部町	鞆浦	鞆浦

(急傾斜地崩壊危険箇所Ⅰ)

平成26年1月1日現在

箇所番号	斜面区分	箇所名	位置			
			市町村	旧市町村	町・字	小字
I-1983	自然斜面	久尾	海陽町	宍喰町	久尾	久尾
I-1984	自然斜面	船津(1)	海陽町	宍喰町	船津	船津
I-1985	自然斜面	船津(2)	海陽町	宍喰町	船津	船津
I-1986	自然斜面	角坂(1)	海陽町	宍喰町	角坂	角坂
I-1987	自然斜面	角坂(2)	海陽町	宍喰町	角坂	角坂
I-1988	自然斜面	芥附	海陽町	宍喰町	芥附	芥附
I-1989	自然斜面	安井	海陽町	宍喰町	安井	安井
I-1990	自然斜面	尾崎	海陽町	宍喰町	尾崎	尾崎
I-1991	自然斜面	八山(1)	海陽町	宍喰町	尾崎	八山
I-1992	自然斜面	八山(2)	海陽町	宍喰町	尾崎	八山
I-1993	自然斜面	大野	海陽町	宍喰町	日比原	大野
I-1994	自然斜面	馳馬西1	海陽町	宍喰町	日比原	馳馬西
I-1995	自然斜面	馳馬	海陽町	宍喰町	日比原	馳場
I-1996	自然斜面	日比原(1)	海陽町	宍喰町	日比原	日比原
I-1997	自然斜面	日比原(2)	海陽町	宍喰町	日比原	日比原
I-1998	自然斜面	安養寺(1)	海陽町	宍喰町	久保	安養寺
I-1999	自然斜面	北田(1)	海陽町	宍喰町	久保	北田
I-2000	自然斜面	北田(2)	海陽町	宍喰町	久保	北田
I-2001	自然斜面	久保	海陽町	宍喰町	久保	久保
I-2002	自然斜面	安養寺(2)	海陽町	宍喰町	久保	安養寺
I-2003	自然斜面	板取(1)	海陽町	宍喰町	久保	板取
I-2004	自然斜面	板取(2)	海陽町	宍喰町	久保	板取
I-2005	自然斜面	正梶(1)	海陽町	宍喰町	宍喰浦	正梶
I-2006	自然斜面	正梶(2)	海陽町	宍喰町	宍喰浦	正梶
I-2007	自然斜面	古目(1)	海陽町	宍喰町	宍喰浦	古目
I-2008	自然斜面	古目(2)	海陽町	宍喰町	宍喰浦	古目
I-2009	自然斜面	水床	海陽町	宍喰町	宍喰浦	角井
I-2010	自然斜面	那佐(1)	海陽町	宍喰町	宍喰浦	那佐
I-2011	自然斜面	那佐(2)	海陽町	宍喰町	宍喰浦	那佐
I-2012	自然斜面	角井	海陽町	宍喰町	宍喰浦	角井
I-2013	自然斜面	竹ヶ島(1)	海陽町	宍喰町	宍喰浦	竹ヶ島
I-2014	自然斜面	宍喰(1)	海陽町	宍喰町	宍喰	宍喰
I-2015	自然斜面	落合(1)	海陽町	宍喰町	小谷	落合
I-2016	自然斜面	北河内(1)	海陽町	宍喰町	小谷	北河内
I-2095	人工斜面	那佐(3)	海陽町	宍喰町	宍喰浦	那佐
I-2096	人工斜面	竹ヶ島(2)	海陽町	宍喰町	宍喰浦	竹ヶ島
I-2097	人工斜面	板取	海陽町	宍喰町	久保	板取
I-731	自然斜面	東赤谷名(1)	美馬市	脇町		東赤谷名
I-732	自然斜面	東赤谷名(2)	美馬市	脇町		東赤谷名
I-733	自然斜面	東赤谷名(3)	美馬市	脇町		東赤谷名
I-734	自然斜面	落合	美馬市	脇町		西赤谷
I-735	自然斜面	西赤谷(2)	美馬市	脇町		西赤谷
I-736	自然斜面	西赤谷	美馬市	脇町		西赤谷
I-737	自然斜面	下曾江	美馬市	脇町		下曾江
I-738	自然斜面	曾江名(1)	美馬市	脇町		曾江名
I-739	自然斜面	曾江名(2)	美馬市	脇町		曾江名
I-740	自然斜面	曾江名(3)	美馬市	脇町		曾江名
I-741	自然斜面	広棚	美馬市	脇町		広棚
I-742	自然斜面	西大谷(1)	美馬市	脇町		西大谷
I-743	自然斜面	西大谷(2)	美馬市	脇町		西大谷
I-744	自然斜面	西大谷(3)	美馬市	脇町		西大谷
I-745	自然斜面	西大谷(4)	美馬市	脇町		西大谷
I-746	自然斜面	東大谷(1)	美馬市	脇町		東大谷
I-747	自然斜面	西上野(1)	美馬市	脇町	猪尻	西上野
I-748	自然斜面	西上野(2)	美馬市	脇町	猪尻	西上野
I-749	自然斜面	西上野(3)	美馬市	脇町	猪尻	西上野

(急傾斜地崩壊危険箇所Ⅰ)

平成26年1月1日現在

箇所番号	斜面区分	箇所名	位置			
			市町村	旧市町村	町・字	小字
I-750	自然斜面	西上野(4)	美馬市	脇町	猪尻	西上野
I-751	自然斜面	猪尻	美馬市	脇町	猪尻	猪尻
I-752	自然斜面	拝原	美馬市	脇町		拝原
I-753	自然斜面	佐城	美馬市	脇町	北庄	佐尾原
I-754	自然斜面	佐尾原(1)	美馬市	脇町	脇町	佐尾原
I-755	自然斜面	新町(1)	美馬市	脇町	脇町	新町
I-756	自然斜面	新町(2)	美馬市	脇町	脇町	新町
I-757	自然斜面	大工町	美馬市	脇町	脇町	大工町
I-758	自然斜面	東城山(1)	美馬市	脇町	脇町	東城山
I-759	自然斜面	上ノ原(1)	美馬市	脇町		上ノ原
I-760	自然斜面	井口(7)	美馬市	脇町		井口
I-761	自然斜面	小兵	美馬市	脇町		小兵
I-762	自然斜面	滝下(1)	美馬市	脇町		滝下
I-763	自然斜面	芋穴(1)	美馬市	脇町		芋穴
I-764	自然斜面	上中野(1)	美馬市	脇町		上中野
I-765	自然斜面	上中野(2)	美馬市	脇町		上中野
I-766	自然斜面	中八(1)	美馬市	脇町		中八
I-767	自然斜面	川原柴(1)	美馬市	脇町		川原柴
I-768	自然斜面	川原柴(2)	美馬市	脇町		川原柴
I-769	自然斜面	平帽子(1)	美馬市	脇町		平帽子
I-639	自然斜面	小島(1)	美馬市	穴吹町	三島	小島
I-640	自然斜面	小島(2)	美馬市	穴吹町	三島	小島
I-641	自然斜面	小島(3)	美馬市	穴吹町	三島	小島
I-642	自然斜面	不定	美馬市	穴吹町	三島	小島
I-643	自然斜面	三谷(1)	美馬市	穴吹町	三島	三谷
I-644	自然斜面	三谷(2)	美馬市	穴吹町	三島	三谷
I-645	自然斜面	三谷(3)	美馬市	穴吹町	三島	三谷
I-646	自然斜面	三谷(5)	美馬市	穴吹町	三島	三谷
I-647	自然斜面	三谷(6)	美馬市	穴吹町	三島	三谷
I-648	自然斜面	三谷(7)	美馬市	穴吹町	三島	三谷
I-649	自然斜面	三谷(8)	美馬市	穴吹町	三島	三谷
I-650	自然斜面	三谷(9)	美馬市	穴吹町	三島	三谷
I-651	自然斜面	三谷(10)	美馬市	穴吹町	三島	三谷
I-652	自然斜面	三谷(11)	美馬市	穴吹町	三島	三谷
I-653	自然斜面	尾山(1)	美馬市	穴吹町	口山	尾山
I-654	自然斜面	尾山(2)	美馬市	穴吹町	口山	尾山
I-655	自然斜面	尾山(3)	美馬市	穴吹町	口山	尾山
I-656	自然斜面	尾山(4)	美馬市	穴吹町	口山	尾山
I-657	自然斜面	尾山(5)	美馬市	穴吹町	口山	尾山
I-658	自然斜面	戎(1)	美馬市	穴吹町	穴吹	戎
I-659	自然斜面	戎(2)	美馬市	穴吹町	穴吹	戎
I-660	自然斜面	市の下	美馬市	穴吹町	穴吹	市の下
I-661	自然斜面	市の下(2)	美馬市	穴吹町	穴吹	市の下
I-662	自然斜面	市の下(3)	美馬市	穴吹町	穴吹	市の下
I-663	自然斜面	西成戸(2)	美馬市	穴吹町	穴吹	西成戸
I-664	自然斜面	岡の上(1)	美馬市	穴吹町	穴吹	岡の上
I-665	自然斜面	山神前(1)	美馬市	穴吹町	穴吹	山神前
I-666	自然斜面	山神前(2)	美馬市	穴吹町	穴吹	山神前
I-667	自然斜面	遠所(1)	美馬市	穴吹町	穴吹	遠所
I-668	自然斜面	遠所(2)	美馬市	穴吹町	穴吹	遠所
I-669	自然斜面	藁佐古	美馬市	穴吹町	穴吹	藁佐古
I-670	自然斜面	藪の下	美馬市	穴吹町	穴吹	藪の下
I-671	自然斜面	池の奥(2)	美馬市	穴吹町	穴吹	池の奥
I-672	自然斜面	井口	美馬市	穴吹町	穴吹	井口
I-673	自然斜面	奈良坂(1)	美馬市	穴吹町	穴吹	奈良坂
I-674	自然斜面	奈良坂(2)	美馬市	穴吹町	穴吹	奈良坂

(急傾斜地崩壊危険箇所Ⅰ)

平成26年1月1日現在

箇所番号	斜面区分	箇所名	位置			
			市町村	旧市町村	町・字	小字
I-675	自然斜面	馬内(1)	美馬市	穴吹町	口山	馬内
I-676	自然斜面	平野(1)	美馬市	穴吹町	口山	平野
I-677	自然斜面	平野(2)	美馬市	穴吹町	口山	平野
I-678	自然斜面	平野(3)	美馬市	穴吹町	口山	平野
I-679	自然斜面	仕出原(1)	美馬市	穴吹町	口山	仕出原
I-680	自然斜面	初草	美馬市	穴吹町	口山	初草
I-681	自然斜面	初草(2)	美馬市	穴吹町	口山	初草
I-682	自然斜面	初草(3)	美馬市	穴吹町	口山	初草
I-683	自然斜面	丸山(1)	美馬市	穴吹町	口山	丸山
I-684	自然斜面	中野(1)	美馬市	穴吹町	口山	中野
I-685	自然斜面	西山(1)	美馬市	穴吹町	口山	西山
I-686	自然斜面	西山(2)	美馬市	穴吹町	口山	西山
I-687	自然斜面	淵名(1)	美馬市	穴吹町	口山	淵名
I-688	自然斜面	淵名(2)	美馬市	穴吹町	口山	淵名
I-689	自然斜面	支納(1)	美馬市	穴吹町	口山	支納
I-690	自然斜面	首野(1)	美馬市	穴吹町	口山	首野
I-691	自然斜面	首野(2)	美馬市	穴吹町	口山	首野
I-692	自然斜面	首野(3)	美馬市	穴吹町	口山	首野
I-693	自然斜面	首野(4)	美馬市	穴吹町	口山	首野
I-694	自然斜面	梶山(1)	美馬市	穴吹町	口山	梶山
I-695	自然斜面	調子野(1)	美馬市	穴吹町	口山	調子野
I-696	自然斜面	宮内(1)	美馬市	穴吹町	口山	宮内
I-697	自然斜面	宮内(2)	美馬市	穴吹町	口山	宮内
I-698	自然斜面	知野	美馬市	穴吹町	口山	知野
I-699	自然斜面	知野(2)	美馬市	穴吹町	口山	知野
I-700	自然斜面	大内(1)	美馬市	穴吹町	口山	大内
I-701	自然斜面	大内(2)	美馬市	穴吹町	古宮	大内
I-702	自然斜面	大平(1)	美馬市	穴吹町	古宮	大平
I-703	自然斜面	長尾	美馬市	穴吹町	古宮	長尾
I-704	自然斜面	長尾	美馬市	穴吹町	古宮	長尾
I-705	自然斜面	田野内(1)	美馬市	穴吹町	古宮	田野内
I-706	自然斜面	丈寄(1)	美馬市	美馬町		丈寄
I-707	自然斜面	清田(1)	美馬市	美馬町		清田
I-708	自然斜面	入倉(1)	美馬市	美馬町		入倉
I-709	自然斜面	切久保	美馬市	美馬町		切久保
I-710	自然斜面	石仏(2)	美馬市	美馬町		石仏
I-711	自然斜面	石仏(3)	美馬市	美馬町		切久保
I-712	自然斜面	切久保(1)	美馬市	美馬町		切久保
I-713	自然斜面	大久保(1)	美馬市	美馬町		大久保
I-714	自然斜面	惣後(1)	美馬市	美馬町		惣後
I-715	自然斜面	惣田(1)	美馬市	美馬町		惣田
I-716	自然斜面	惣田(2)	美馬市	美馬町		惣田
I-717	自然斜面	観音	美馬市	美馬町		観音
I-718	自然斜面	黒砂	美馬市	美馬町		黒砂
I-719	自然斜面	平野(1)	美馬市	美馬町		平野
I-720	自然斜面	梅ヶ久保	美馬市	美馬町		梅ヶ久保
I-721	自然斜面	小長谷	美馬市	美馬町		小長谷
I-722	自然斜面	滝宮	美馬市	美馬町		滝宮
I-723	自然斜面	土ヶ久保	美馬市	美馬町		土ヶ久保
I-724	自然斜面	東宗重	美馬市	美馬町		東宗重
I-725	自然斜面	坊僧(1)	美馬市	美馬町		坊僧
I-726	自然斜面	谷口	美馬市	美馬町		谷口
I-727	自然斜面	竹ノ内	美馬市	美馬町		竹ノ内
I-728	自然斜面	八幡	美馬市	美馬町		八幡
I-729	自然斜面	八幡(2)	美馬市	美馬町		八幡
I-730	自然斜面	露口	美馬市	美馬町		露口

(急傾斜地崩壊危険箇所Ⅰ)

平成26年1月1日現在

箇所番号	斜面区分	箇所名	位置			
			市町村	旧市町村	町・字	小字
I-606	自然斜面	檜原(1)	美馬市	木屋平村		檜原
I-607	自然斜面	檜原(2)	美馬市	木屋平村		檜原
I-608	自然斜面	檜原(3)	美馬市	木屋平村		檜原
I-609	自然斜面	市初(1)	美馬市	木屋平村		市初
I-610	自然斜面	今丸(1)	美馬市	木屋平村		今丸
I-611	自然斜面	三ツ木	美馬市	木屋平村		三ツ木
I-612	自然斜面	三ツ木(2)	美馬市	木屋平村		三ツ木
I-613	自然斜面	三ツ木(3)	美馬市	木屋平村		三ツ木
I-614	自然斜面	南張(1)	美馬市	木屋平村		南張
I-615	自然斜面	大北(1)	美馬市	木屋平村		大北
I-616	自然斜面	川井(1)	美馬市	木屋平村		川井
I-617	自然斜面	川井(2)	美馬市	木屋平村		川井
I-618	自然斜面	川井(3)	美馬市	木屋平村		川井
I-619	自然斜面	川井(4)	美馬市	木屋平村		川井
I-620	自然斜面	川井(5)	美馬市	木屋平村		川井
I-621	自然斜面	櫟の木(1)	美馬市	木屋平村		櫟の木
I-622	自然斜面	下名(1)	美馬市	木屋平村		下名
I-623	自然斜面	弓道(1)	美馬市	木屋平村		弓道
I-624	自然斜面	弓道(2)	美馬市	木屋平村		弓道
I-625	自然斜面	森遠(1)	美馬市	木屋平村		森遠
I-626	自然斜面	森遠(2)	美馬市	木屋平村		森遠
I-627	自然斜面	森遠(3)	美馬市	木屋平村		森遠
I-628	自然斜面	谷口(1)	美馬市	木屋平村		谷口
I-629	自然斜面	谷口(2)	美馬市	木屋平村		谷口
I-630	自然斜面	谷口(3)	美馬市	木屋平村		谷口
I-631	自然斜面	太合(1)	美馬市	木屋平村		太合
I-632	自然斜面	太合(2)	美馬市	木屋平村		太合
I-633	自然斜面	太合(3)	美馬市	木屋平村		太合
I-634	自然斜面	太合(4)	美馬市	木屋平村		太合
I-635	自然斜面	川上(1)	美馬市	木屋平村		川上
I-636	自然斜面	川上(2)	美馬市	木屋平村		川上
I-637	自然斜面	川上(3)	美馬市	木屋平村		川上
I-638	自然斜面	川上(4)	美馬市	木屋平村		川上
I-2024	人工斜面	三谷(4)	美馬市	穴吹町	三島	三谷
I-2025	人工斜面	岡(1)	美馬市	穴吹町	穴吹	岡
I-2026	人工斜面	西成戸(1)	美馬市	穴吹町	穴吹	西成戸
I-2027	人工斜面	池の奥(1)	美馬市	穴吹町	穴吹	池の奥
I-460	自然斜面	東毛田(1)	つるぎ町	半田町		東毛田
I-461	自然斜面	松生(1)	つるぎ町	半田町		松生
I-462	自然斜面	松生(2)	つるぎ町	半田町		松生
I-463	自然斜面	西崎西	つるぎ町	半田町		中藪
I-464	自然斜面	中藪(1)	つるぎ町	半田町		中藪
I-465	自然斜面	中藪(2)	つるぎ町	半田町		中藪
I-466	自然斜面	中藪(3)	つるぎ町	半田町		中藪
I-467	自然斜面	逢坂(1)	つるぎ町	半田町		逢坂
I-468	自然斜面	小野(2)	つるぎ町	半田町		小野
I-469	自然斜面	小野(3)	つるぎ町	半田町		小野
I-470	自然斜面	小野	つるぎ町	半田町		小野
I-471	自然斜面	天皇	つるぎ町	半田町		逢坂
I-472	自然斜面	田井(1)	つるぎ町	半田町		田井
I-473	自然斜面	田井(2)	つるぎ町	半田町		田井
I-474	自然斜面	田井(3)	つるぎ町	半田町		田井
I-475	自然斜面	田井(4)	つるぎ町	半田町		田井
I-476	自然斜面	田井(5)	つるぎ町	半田町		田井
I-477	自然斜面	東久保(1)	つるぎ町	半田町		東久保
I-478	自然斜面	東久保(2)	つるぎ町	半田町		東久保

(急傾斜地崩壊危険箇所Ⅰ)

平成26年1月1日現在

箇所番号	斜面区分	箇所名	位置			
			市町村	旧市町村	町・字	小字
I-479	自然斜面	木ノ内(2)	つるぎ町	半田町		木ノ内
I-480	自然斜面	木ノ内	つるぎ町	半田町		木ノ内
I-481	自然斜面	日浦(1)	つるぎ町	半田町		日浦
I-482	自然斜面	日浦(2)	つるぎ町	半田町		日浦
I-483	自然斜面	日浦(3)	つるぎ町	半田町		日浦
I-484	自然斜面	日浦(4)	つるぎ町	半田町		日浦
I-485	自然斜面	日浦(5)	つるぎ町	半田町		日浦
I-486	自然斜面	蔭名(1)	つるぎ町	半田町		蔭名
I-487	自然斜面	西久保(1)	つるぎ町	半田町		西久保
I-488	自然斜面	西久保(2)	つるぎ町	半田町		西久保
I-489	自然斜面	西地住宅	つるぎ町	半田町		西地住宅
I-490	自然斜面	平良石(1)	つるぎ町	半田町		平良石
I-491	自然斜面	白石(1)	つるぎ町	半田町		白石
I-492	自然斜面	白石(2)	つるぎ町	半田町		白石
I-493	自然斜面	下竹(1)	つるぎ町	半田町		下竹
I-494	自然斜面	下竹(2)	つるぎ町	半田町		下竹
I-495	自然斜面	下竹(3)	つるぎ町	半田町		下竹
I-496	自然斜面	下竹(4)	つるぎ町	半田町		下竹
I-497	自然斜面	日開野(1)	つるぎ町	半田町		日開野
I-498	自然斜面	日開野(2)	つるぎ町	半田町		日開野
I-499	自然斜面	日開野(3)	つるぎ町	半田町		日開野
I-500	自然斜面	川又	つるぎ町	半田町		高清
I-501	自然斜面	高清(1)	つるぎ町	半田町		高清
I-502	自然斜面	高清(2)	つるぎ町	半田町		高清
I-503	自然斜面	高清(3)	つるぎ町	半田町		高清
I-504	自然斜面	青野(1)	つるぎ町	半田町		青野
I-505	自然斜面	下尾尻(1)	つるぎ町	半田町		下尾尻
I-506	自然斜面	下尾尻(2)	つるぎ町	半田町		下尾尻
I-507	自然斜面	下尾尻(3)	つるぎ町	半田町		下尾尻
I-508	自然斜面	下尾尻(4)	つるぎ町	半田町		下尾尻
I-509	自然斜面	坂根(1)	つるぎ町	半田町		坂根
I-510	自然斜面	坂根(3)	つるぎ町	半田町		坂根
I-511	自然斜面	上連(1)	つるぎ町	半田町		上連
I-512	自然斜面	上連(2)	つるぎ町	半田町		上連
I-513	自然斜面	日谷尾(1)	つるぎ町	半田町		日谷尾
I-514	自然斜面	下喜来(1)	つるぎ町	半田町		下喜来
I-515	自然斜面	下喜来(2)	つるぎ町	半田町		下喜来
I-516	自然斜面	下喜来(3)	つるぎ町	半田町		下喜来
I-517	自然斜面	下喜来(4)	つるぎ町	半田町		下喜来
I-518	自然斜面	上喜来(1)	つるぎ町	半田町		上喜来
I-519	自然斜面	上喜来(2)	つるぎ町	半田町		上喜来
I-520	自然斜面	猿飼(1)	つるぎ町	半田町		猿飼
I-521	自然斜面	猿飼(2)	つるぎ町	半田町		猿飼
I-522	自然斜面	佐古戸(1)	つるぎ町	半田町		佐古戸
I-523	自然斜面	万才(1)	つるぎ町	半田町		万才
I-524	自然斜面	紙屋(1)	つるぎ町	半田町		紙屋
I-525	自然斜面	紙屋(2)	つるぎ町	半田町		紙屋
I-526	自然斜面	紙屋(3)	つるぎ町	半田町		紙屋
I-527	自然斜面	中熊(1)	つるぎ町	半田町		中熊
I-528	自然斜面	中熊(2)	つるぎ町	半田町		中熊
I-529	自然斜面	中熊(3)	つるぎ町	半田町		中熊
I-530	自然斜面	中熊(4)	つるぎ町	半田町		中熊
I-531	自然斜面	葛城(1)	つるぎ町	半田町		葛城
I-532	自然斜面	長野(1)	つるぎ町	半田町		長野
I-533	自然斜面	小谷(1)	つるぎ町	半田町		小谷
I-573	自然斜面	西(1)	つるぎ町	貞光町	太田	西

(急傾斜地崩壊危険箇所Ⅰ)

平成26年1月1日現在

箇所番号	斜面区分	箇所名	位置			
			市町村	旧市町村	町・字	小字
I-574	自然斜面	西(2)	つるぎ町	貞光町	太田	西
I-575	自然斜面	西(3)	つるぎ町	貞光町	太田	西
I-576	自然斜面	西(4)	つるぎ町	貞光町	太田	西
I-577	自然斜面	江ノ脇(1)	つるぎ町	貞光町	太田	江ノ脇
I-578	自然斜面	宮内(1)	つるぎ町	貞光町	端山	宮内
I-579	自然斜面	宮内(2)	つるぎ町	貞光町	端山	宮内
I-580	自然斜面	西山(1)	つるぎ町	貞光町	端山	西山
I-581	自然斜面	西山(2)	つるぎ町	貞光町	端山	西山
I-582	自然斜面	西山(3)	つるぎ町	貞光町	端山	西山
I-583	自然斜面	前田(1)	つるぎ町	貞光町	端山	前田
I-584	自然斜面	前田(2)	つるぎ町	貞光町	端山	前田
I-585	自然斜面	前田(3)	つるぎ町	貞光町	端山	前田
I-586	自然斜面	大坊(1)	つるぎ町	貞光町	端山	大坊
I-587	自然斜面	辻(1)	つるぎ町	貞光町	端山	辻
I-588	自然斜面	辻(2)	つるぎ町	貞光町	端山	辻
I-589	自然斜面	浦山(1)	つるぎ町	貞光町	端山	浦山
I-590	自然斜面	浦山(2)	つるぎ町	貞光町	端山	浦山
I-591	自然斜面	岡(1)	つるぎ町	貞光町	端山	岡
I-592	自然斜面	岡(2)	つるぎ町	貞光町	端山	岡
I-593	自然斜面	別所	つるぎ町	貞光町	端山	別所
I-594	自然斜面	皆瀬(1)	つるぎ町	貞光町	端山	皆瀬
I-595	自然斜面	捨子(2)	つるぎ町	貞光町	端山	皆瀬川向
I-596	自然斜面	捨子谷南(1)	つるぎ町	貞光町	端山	捨子谷南
I-597	自然斜面	丸井	つるぎ町	貞光町	端山	東丸井
I-598	自然斜面	吉良(1)	つるぎ町	貞光町	端山	吉良
I-599	自然斜面	谷向(1)	つるぎ町	貞光町	端山	谷向
I-600	自然斜面	長瀬(1)	つるぎ町	貞光町	端山	長瀬
I-601	自然斜面	長瀬(2)	つるぎ町	貞光町	端山	長瀬
I-602	自然斜面	平野(1)	つるぎ町	貞光町	端山	平野
I-603	自然斜面	家賀道上(1)	つるぎ町	貞光町	端山	家賀道上
I-604	自然斜面	家賀道上(2)	つるぎ町	貞光町	端山	家賀道上
I-605	自然斜面	宮平(1)	つるぎ町	貞光町	端山	宮平
I-534	自然斜面	古見	つるぎ町	一字村		赤松
I-535	自然斜面	赤松(1)	つるぎ町	一字村		赤松
I-536	自然斜面	赤松(2)	つるぎ町	一字村		赤松
I-537	自然斜面	赤松(3)	つるぎ町	一字村		赤松
I-538	自然斜面	赤松(5)	つるぎ町	一字村		赤松
I-539	自然斜面	赤松(6)	つるぎ町	一字村		赤松
I-540	自然斜面	赤松(7)	つるぎ町	一字村		赤松
I-541	自然斜面	赤松(8)	つるぎ町	一字村		赤松
I-542	自然斜面	赤松(9)	つるぎ町	一字村		赤松
I-543	自然斜面	一字(1)	つるぎ町	一字村		一字
I-544	自然斜面	一字(2)	つるぎ町	一字村		一字
I-545	自然斜面	剪字(1)	つるぎ町	一字村		剪字
I-546	自然斜面	一字切越	つるぎ町	一字村		切越
I-547	自然斜面	切越(2)	つるぎ町	一字村		切越
I-548	自然斜面	切越(3)	つるぎ町	一字村		切越
I-549	自然斜面	太刀之本(1)	つるぎ町	一字村		太刀之本
I-550	自然斜面	太刀之本(2)	つるぎ町	一字村		太刀之本
I-551	自然斜面	大野(1)	つるぎ町	一字村		大野
I-552	自然斜面	伊良原(1)	つるぎ町	一字村		伊良原
I-553	自然斜面	久藪(1)	つるぎ町	一字村		久藪
I-554	自然斜面	久藪(2)	つるぎ町	一字村		久藪
I-555	自然斜面	久藪(3)	つるぎ町	一字村		久藪
I-556	自然斜面	久藪(4)	つるぎ町	一字村		久藪
I-557	自然斜面	明谷	つるぎ町	一字村		明谷

(急傾斜地崩壊危険箇所Ⅰ)

平成26年1月1日現在

箇所番号	斜面区分	箇所名	位置			
			市町村	旧市町村	町・字	小字
I-558	自然斜面	明谷(2)	つるぎ町	一字村		明谷
I-559	自然斜面	明谷(3)	つるぎ町	一字村		明谷
I-560	自然斜面	出羽(1)	つるぎ町	一字村		出羽
I-561	自然斜面	大屋内(1)	つるぎ町	一字村		大屋内
I-562	自然斜面	白井(1)	つるぎ町	一字村		白井
I-563	自然斜面	河内	つるぎ町	一字村		河内
I-564	自然斜面	河内(2)	つるぎ町	一字村		中野
I-565	自然斜面	河内(3)	つるぎ町	一字村		河内
I-566	自然斜面	河内(4)	つるぎ町	一字村		河内
I-567	自然斜面	一字川又(2)	つるぎ町	一字村		川又
I-568	自然斜面	川又(1)	つるぎ町	一字村		川又
I-569	自然斜面	川又(2)	つるぎ町	一字村		川又
I-570	自然斜面	奥大野(1)	つるぎ町	一字村		奥大野
I-571	自然斜面	桑平(1)	つるぎ町	一字村		桑平
I-572	自然斜面	葛籠(1)	つるぎ町	一字村		葛籠
I-2020	人工斜面	赤松(4)	つるぎ町	一字村		赤松
I-2021	人工斜面	太刀之本(3)	つるぎ町	一字村		太刀之本
I-2022	人工斜面	伊良原(2)	つるぎ町	一字村		伊良原
I-2023	人工斜面	明谷(4)	つるぎ町	一字村		明谷
I-1	自然斜面	勢力西	三好市	三野町	勢力	上野
I-2	自然斜面	東谷(1)	三好市	三野町	太刀野山	鱒谷
I-3	自然斜面	滝ノ奥(1)	三好市	三野町	加茂野宮	滝ノ奥
I-4	自然斜面	滝ノ奥(2)	三好市	三野町	加茂野宮	滝ノ奥
I-5	自然斜面	芝生	三好市	三野町	芝生	上西
I-6	自然斜面	花園(1)	三好市	三野町	太刀野山	花園中
I-7	自然斜面	花園(2)	三好市	三野町	太刀野山	花園中
I-8	自然斜面	藤黒上	三好市	三野町	太刀野山	中窪
I-9	自然斜面	川又西	三好市	三野町	太刀野山	川又
I-10	自然斜面	川又(1)	三好市	三野町	太刀野山	川又
I-11	自然斜面	中屋	三好市	三野町	太刀野山	峰
I-12	自然斜面	中屋上	三好市	三野町	太刀野山	峰
I-13	自然斜面	生賀(1)	三好市	三野町	太刀野山	生賀
I-14	自然斜面	井ノ久保(1)	三好市	三野町	太刀野山	井ノ久保
I-15	自然斜面	馬瓶(1)	三好市	三野町	太刀野山	馬瓶
I-16	自然斜面	田野々(1)	三好市	三野町	太刀野山	上佐古
I-17	自然斜面	谷東	三好市	三野町	太刀野	念仏坂
I-18	自然斜面	中条	三好市	三野町	太刀野	馬谷口
I-19	自然斜面	西ノ久保	三好市	三野町	太刀野	西久保
I-20	自然斜面	原	三好市	三野町	太刀野	原
I-21	自然斜面	芝生	三好市	三野町	芝生	上野
I-22	自然斜面	岡	三好市	三野町	太刀野山	岡
I-23	自然斜面	引地(1)	三好市	三野町	太刀野山	引地
I-24	自然斜面	川又(2)	三好市	三野町	太刀野山	川又
I-25	自然斜面	川又(3)	三好市	三野町	太刀野山	川又
I-60	自然斜面	雛田(3)	三好市	池田町	州津	雛田
I-61	自然斜面	西部	三好市	池田町	州津	堂面
I-62	自然斜面	井関	三好市	池田町	州津	井関
I-63	自然斜面	西州津	三好市	池田町	州津	井関
I-64	自然斜面	西山浜(2)	三好市	池田町	西山	谷尻
I-65	自然斜面	西山浜(3)	三好市	池田町	西山	枇杷木谷
I-66	自然斜面	西山浜	三好市	池田町	西山	西川見
I-67	自然斜面	馬路(天神)	三好市	池田町	白地	井ノ久保
I-68	自然斜面	井ノ久保(3)	三好市	池田町	白地	井ノ久保
I-69	自然斜面	井ノ久保(2)	三好市	池田町	白地	井ノ久保
I-70	自然斜面	井ノ久保(1)	三好市	池田町	白地	井ノ久保
I-71	自然斜面	井ノ久保(4)	三好市	池田町	白地	井ノ久保

(急傾斜地崩壊危険箇所Ⅰ)

平成26年1月1日現在

箇所番号	斜面区分	箇所名	位置			
			市町村	旧市町村	町・字	小字
I-72	自然斜面	芭蕉	三好市	池田町	馬路	芭蕉
I-73	自然斜面	馬路(2)	三好市	池田町	馬路	成年
I-74	自然斜面	馬路(1)	三好市	池田町	馬路	松ノ下
I-75	自然斜面	峰友	三好市	池田町	馬路	峰友
I-76	自然斜面	船戸	三好市	池田町	佐野	林
I-77	自然斜面	佐野金氏(1)	三好市	池田町	佐野	金氏
I-78	自然斜面	佐野金氏(2)	三好市	池田町	佐野	金氏
I-79	自然斜面	上野呂内(1)	三好市	池田町	白地	上野呂内
I-80	自然斜面	シマ(1)	三好市	池田町	シマ	
I-81	自然斜面	シンマチ	三好市	池田町	シンマチ	サラダシマ
I-82	自然斜面	シマ(2)	三好市	池田町	シマ	
I-83	自然斜面	マチ	三好市	池田町	マチ	
I-84	自然斜面	マチ(2)	三好市	池田町	マチ	
I-85	自然斜面	大道	三好市	池田町	マチ	大道
I-86	自然斜面	丸山	三好市	池田町	ウエノ	
I-87	自然斜面	池南	三好市	池田町	イケミナミ	
I-88	自然斜面	堂面(1)	三好市	池田町	馬路	堂面
I-89	自然斜面	白地(1の1)	三好市	池田町	白地	本名
I-90	自然斜面	白地(1)	三好市	池田町	白地	本名
I-91	自然斜面	白地(1の2)	三好市	池田町	白地	本名
I-92	自然斜面	白地(2)	三好市	池田町	白地	本名
I-93	自然斜面	白地(2の1)	三好市	池田町	白地	本名
I-94	自然斜面	白地(3)	三好市	池田町	白地	本名
I-95	自然斜面	白地(3の1)	三好市	池田町	白地	本名
I-96	自然斜面	中西(1)	三好市	池田町	中西	丸島
I-97	自然斜面	中西(2)	三好市	池田町	中西	道ノ上
I-98	自然斜面	中西(3)	三好市	池田町	中西	フロノタニ
I-99	自然斜面	三縄	三好市	池田町	中西	イバ
I-100	自然斜面	三縄(2)	三好市	池田町	中西	ナシノキ
I-101	自然斜面	下大田(1)	三好市	池田町	大利	下大田
I-102	自然斜面	越替	三好市	池田町	漆川	越替
I-103	自然斜面	南谷	三好市	池田町	漆川	シモヤシキ
I-104	自然斜面	大利(4)	三好市	池田町	大利	大利八幡
I-105	自然斜面	大利空	三好市	池田町	大利	大利空
I-106	自然斜面	大利(3)	三好市	池田町	大利	大利西
I-107	自然斜面	大利(2)	三好市	池田町	大利	大利西
I-108	自然斜面	大利(1)	三好市	池田町	大利	大利西
I-109	自然斜面	大利(5)	三好市	池田町	大利	大利西
I-110	自然斜面	込(1)	三好市	池田町	大利	空西
I-111	自然斜面	込(2)	三好市	池田町	大利	空西
I-112	自然斜面	重兼(1)	三好市	池田町	大利	空西
I-113	自然斜面	重兼(2)	三好市	池田町	大利	空西
I-114	自然斜面	川崎空	三好市	池田町	川崎	空東
I-115	自然斜面	込(3)	三好市	池田町	川崎	空東
I-116	自然斜面	大申(1)	三好市	池田町	松尾	大申
I-117	自然斜面	出合(2)	三好市	池田町	松尾	大申
I-118	自然斜面	出合(1)	三好市	池田町	松尾	大申
I-119	自然斜面	石内	三好市	池田町	大利	大東
I-120	自然斜面	石内上	三好市	池田町	大利	大東
I-121	自然斜面	石内下	三好市	池田町	大利	大東
I-122	自然斜面	下尾後	三好市	池田町	松尾	下尾後
I-123	自然斜面	上尾後(1)	三好市	池田町	大利	上尾後
I-124	自然斜面	本名下(1)	三好市	池田町	松尾	本名下
I-125	自然斜面	本名下(2)	三好市	池田町	松尾	本名下
I-126	自然斜面	宮石(1)	三好市	池田町	松尾	宮石
I-127	自然斜面	佐野(2)	三好市	池田町	佐野	森常

(急傾斜地崩壊危険箇所Ⅰ)

平成26年1月1日現在

箇所番号	斜面区分	箇所名	位置			
			市町村	旧市町村	町・字	小字
I-128	自然斜面	馬路(3)	三好市	池田町	馬路	安長
I-129	自然斜面	馬場東	三好市	池田町	白地	馬場東
I-130	自然斜面	下野呂内(1)	三好市	池田町	西山	乳ノ木道北
I-131	自然斜面	阿波池田	三好市	池田町	シンマチ	
I-132	自然斜面	東州津	三好市	池田町	州津	東州津
I-133	自然斜面	寺の上	三好市	池田町	川崎	寺の上
I-134	自然斜面	ウエノ(1)	三好市	池田町	ウエノ	
I-135	自然斜面	ウエノ(2)	三好市	池田町	ウエノ	
I-136	自然斜面	ヤマダ(1)	三好市	池田町	ヤマダ	
I-137	自然斜面	ヤマダ(2)	三好市	池田町	ヤマダ	
I-138	自然斜面	トウリン	三好市	池田町	トウリン	
I-139	自然斜面	水木町(1)	三好市	池田町	トウゲ	水木町
I-140	自然斜面	ウマバ(1)	三好市	池田町	白地	ウマバ
I-141	自然斜面	ウマバ(2)	三好市	池田町	白地	ウマバ
I-142	自然斜面	井ノ久保(5)	三好市	池田町	白地	井ノ久保
I-143	自然斜面	上野呂内(2)	三好市	池田町	白地	ノロウチ
I-144	自然斜面	ノロウチ	三好市	池田町	白地	ノロウチ
I-145	自然斜面	本名(1)	三好市	池田町	白地	本名
I-146	自然斜面	本名(2)	三好市	池田町	白地	本名
I-147	自然斜面	本名(3)	三好市	池田町	白地	本名
I-148	自然斜面	イタノ(2)	三好市	池田町	イタノ	
I-149	自然斜面	岡田	三好市	池田町	西山	岡田
I-150	自然斜面	流畑	三好市	池田町	西山	流畑
I-151	自然斜面	中尾	三好市	池田町	西山	中尾
I-152	自然斜面	落(1)	三好市	池田町	西山	落
I-153	自然斜面	落(2)	三好市	池田町	西山	落
I-154	自然斜面	船原	三好市	池田町	西山	船原
I-155	自然斜面	城尾	三好市	池田町	馬路	城尾
I-156	自然斜面	堂ノ久保	三好市	池田町	馬路	堂ノ久保
I-157	自然斜面	池南(2)	三好市	池田町	シンヤマ	
I-158	自然斜面	船戸(2)	三好市	池田町	中西	フナト
I-159	自然斜面	イバ(1)	三好市	池田町	中西	イバ
I-160	自然斜面	ハヤシ(1)	三好市	池田町	ハヤシ	
I-161	自然斜面	アイハシリ	三好市	池田町	漆川	アイハシリ
I-162	自然斜面	中岡(1)	三好市	池田町	佐野	中岡
I-163	自然斜面	久尾(1)	三好市	池田町	大利	久尾
I-164	自然斜面	国畑(1)	三好市	池田町	大利	国畑
I-165	自然斜面	宮平	三好市	池田町	大利	宮平
I-166	自然斜面	松本(1)	三好市	池田町	松尾	松本
I-167	自然斜面	黒川(1)	三好市	池田町	松尾	黒川
I-168	自然斜面	ニシクボ(1)	三好市	池田町	中津川	ニシクボ
I-169	自然斜面	唐谷	三好市	池田町	川崎	唐谷
I-170	自然斜面	猫坊(1)	三好市	山城町	下川	
I-171	自然斜面	若山(1)	三好市	山城町	若山	
I-172	自然斜面	下川中・下川下(1)	三好市	山城町	下川	
I-173	自然斜面	下川上(1)	三好市	山城町	下川	
I-174	自然斜面	北浦(1)	三好市	山城町	寺野	北浦
I-175	自然斜面	南(1)	三好市	山城町	寺野	
I-176	自然斜面	境ノ尾(1)	三好市	山城町	相川	境ノ尾
I-177	自然斜面	政友下(1)	三好市	山城町	政友	政友下
I-178	自然斜面	政友上(1)	三好市	山城町	政友	
I-179	自然斜面	柴川口(1)	三好市	山城町	柴川	
I-180	自然斜面	柴川(1)	三好市	山城町	柴川	
I-181	自然斜面	下瀬貝(1)	三好市	山城町	瀬貝	
I-182	自然斜面	大月(1)	三好市	山城町	大月	
I-183	自然斜面	大月上(1)	三好市	山城町	大月	

(急傾斜地崩壊危険箇所Ⅰ)

平成26年1月1日現在

箇所番号	斜面区分	箇所名	位置			
			市町村	旧市町村	町・字	小字
I-184	自然斜面	茂地(1)	三好市	山城町	茂地	
I-185	自然斜面	石尾(1)	三好市	山城町	小川谷	
I-186	自然斜面	内向(1)	三好市	山城町	小川谷	
I-187	自然斜面	金藤(1)	三好市	山城町	大野	
I-188	自然斜面	大寺(1)	三好市	山城町	大野	
I-189	自然斜面	重国(1)	三好市	山城町	大野	
I-190	自然斜面	泉の内(1)	三好市	山城町	信正	
I-191	自然斜面	川茂(1)	三好市	山城町	信正	
I-192	自然斜面	中ノ瀬西(1)	三好市	山城町	八千坊	
I-193	自然斜面	中ノ瀬西(2)	三好市	山城町	八千坊	
I-194	自然斜面	八千坊(1)	三好市	山城町	八千坊	
I-195	自然斜面	日浦	三好市	山城町	頼広	
I-196	自然斜面	陰(1)	三好市	山城町	頼広	
I-197	自然斜面	平野	三好市	山城町	平野	
I-198	自然斜面	黒川(1)	三好市	山城町	黒川	
I-199	自然斜面	日浦戸(1)	三好市	山城町	岩戸	
I-200	自然斜面	桑才(1)	三好市	山城町	岩戸	桑才
I-201	自然斜面	城山(1)	三好市	山城町	黒川	
I-202	自然斜面	藤岩戸(1)	三好市	山城町	岩戸	
I-203	自然斜面	都谷(1)	三好市	山城町	岩戸	
I-204	自然斜面	引地(1)	三好市	山城町	引地	
I-205	自然斜面	馬場(1)	三好市	山城町	末貞	
I-206	自然斜面	大川持上(1)	三好市	山城町	大川持	
I-207	自然斜面	大川持	三好市	山城町	大川持	
I-208	自然斜面	川口(2)	三好市	山城町	引地	
I-209	自然斜面	川口(1)	三好市	山城町	末貞	
I-210	自然斜面	合路(1)	三好市	山城町	重実	(合路)
I-211	自然斜面	梅の木(1)	三好市	山城町	重実	(梅の木)
I-212	自然斜面	桑の溝(1)	三好市	山城町	重実	(桑の溝)
I-213	自然斜面	殿野(1)	三好市	山城町	重実	(殿野)
I-214	自然斜面	新角(1)	三好市	山城町	中野	(新角)
I-215	自然斜面	中野(1)	三好市	山城町	中野	(中野)
I-216	自然斜面	有宮(1)	三好市	山城町	白川	有宮
I-217	自然斜面	白川(2)	三好市	山城町	白川	(白川)
I-218	自然斜面	白川	三好市	山城町	白川	(白川)
I-219	自然斜面	光兼(1)	三好市	山城町	光兼	(光兼)
I-220	自然斜面	光兼名	三好市	山城町	光兼	(光兼名)
I-221	自然斜面	川向(1)	三好市	山城町	光兼	(川向)
I-222	自然斜面	仏子(1)	三好市	山城町	仏子	(仏子)
I-223	自然斜面	尾又(1)	三好市	山城町	上名	尾又
I-224	自然斜面	外口(1)	三好市	山城町	栗山	(外口)
I-225	自然斜面	峰(1)	三好市	山城町	西宇	峰
I-226	自然斜面	上西宇(1)	三好市	山城町	西宇	上西宇
I-227	自然斜面	上西宇(2)	三好市	山城町	西宇	上西宇
I-228	自然斜面	大津(1)	三好市	山城町	西宇	大津
I-229	自然斜面	水無下(1)	三好市	山城町	西宇	藤川
I-230	自然斜面	水無(1)	三好市	山城町	西宇	水無
I-231	自然斜面	長洲(1)	三好市	山城町	西宇	長洲
I-232	自然斜面	津屋(1)	三好市	山城町	上名	津屋
I-233	自然斜面	津屋(2)	三好市	山城町	上名	津屋
I-234	自然斜面	上名影(1)	三好市	山城町	上名	上名影
I-235	自然斜面	平(1)	三好市	山城町	上名	平
I-236	自然斜面	平上(1)	三好市	山城町	上名	平
I-237	自然斜面	平上(2)	三好市	山城町	上名	平上
I-238	自然斜面	平上(3)	三好市	山城町	上名	平上
I-239	自然斜面	赤野谷(1)	三好市	山城町	上名	赤野谷

(急傾斜地崩壊危険箇所Ⅰ)

平成26年1月1日現在

箇所番号	斜面区分	箇所名	位置			
			市町村	旧市町村	町・字	小字
I-240	自然斜面	内野尾(1)	三好市	山城町	上名	内野尾
I-241	自然斜面	六呂木(1)	三好市	山城町	上名	六呂木
I-242	自然斜面	柿野尾上(1)	三好市	山城町	上名	柿ノ尾
I-243	自然斜面	柿野尾下(1)	三好市	山城町	上名	柿ノ尾
I-244	自然斜面	納屋	三好市	山城町	下名	納屋
I-245	自然斜面	日浦(3)	三好市	山城町	下名	日浦
I-246	自然斜面	日浦(2)	三好市	山城町	下名	日浦
I-247	自然斜面	日浦(1)	三好市	山城町	下名	日浦
I-248	自然斜面	川成	三好市	山城町	下名	川成
I-249	自然斜面	大黒(1)	三好市	山城町	下名	大黒
I-250	自然斜面	南日浦(1)	三好市	山城町	下名	南日浦
I-251	自然斜面	川成(2)	三好市	山城町	下名	川成
I-252	自然斜面	茂地(2)	三好市	山城町	茂地	
I-253	自然斜面	黒川(2)	三好市	山城町	黒川	
I-254	自然斜面	大川持(2)	三好市	山城町	大川持	
I-255	自然斜面	大川持(3)	三好市	山城町	大川持	
I-256	自然斜面	引地(2)	三好市	山城町	味貞	
I-257	自然斜面	西宇(1)	三好市	山城町	西宇	(西宇)
I-258	自然斜面	上西宇(3)	三好市	山城町	西宇	上西宇
I-259	自然斜面	シマノオ(1)	三好市	山城町	上名	シマノオ
I-260	自然斜面	赤野(1)	三好市	山城町	上名	
I-261	自然斜面	大和川(1)	三好市	山城町	大和川	
I-262	自然斜面	下川(1)	三好市	山城町	下川	
I-263	自然斜面	末(1)	三好市	井川町	西井川	末
I-264	自然斜面	西井川(2)	三好市	井川町	西井川	
I-265	自然斜面	西井川(1)	三好市	井川町	西井川	
I-266	自然斜面	西井川(3)	三好市	井川町	西井川	
I-267	自然斜面	長尾(1)	三好市	井川町	西井川	長尾
I-268	自然斜面	長尾(2)	三好市	井川町	西井川	長尾
I-269	自然斜面	女法寺	三好市	井川町	西井川	女法寺
I-270	自然斜面	辻	三好市	井川町	辻	
I-271	自然斜面	井関	三好市	井川町	辻	井関
I-272	自然斜面	新町(1)	三好市	井川町	辻	新町
I-273	自然斜面	片山(1)	三好市	井川町	辻	片山
I-274	自然斜面	坂町	三好市	井川町	辻	向坂
I-275	自然斜面	流堂	三好市	井川町	井川東	流堂
I-276	自然斜面	落倉	三好市	井川町	井内西	落倉
I-277	自然斜面	下安田	三好市	井川町	井内西	安田
I-278	自然斜面	流堂上	三好市	井川町	井川東	流堂
I-279	自然斜面	段地	三好市	井川町	井内西	安田
I-280	自然斜面	尾越(1)	三好市	井川町	井内西	尾越
I-281	自然斜面	尾越(2)	三好市	井川町	井内西	尾越
I-282	自然斜面	中津	三好市	井川町	井内西	井内中津
I-283	自然斜面	下西ノ浦(1)	三好市	井川町	井内西	下西ノ浦
I-284	自然斜面	上西ノ浦(2)	三好市	井川町	井内西	西ノ浦
I-285	自然斜面	上西ノ浦(1)	三好市	井川町	井内西	西ノ浦
I-286	自然斜面	野住	三好市	井川町	井内西	上野住
I-287	自然斜面	下影(1)	三好市	井川町	井内西	下影
I-288	自然斜面	知行下(1)	三好市	井川町	井内東	知行
I-289	自然斜面	知行下(2)	三好市	井川町	井内東	知行
I-290	自然斜面	知行上	三好市	井川町	井内東	知行
I-291	自然斜面	岩坂(1)	三好市	井川町	井内東	岩坂
I-292	自然斜面	桜(1)	三好市	井川町	井内東	桜
I-293	自然斜面	平(1)	三好市	井川町	井内東	平
I-294	自然斜面	松舟(1)	三好市	井川町	井内東	松舟
I-295	自然斜面	松舟(2)	三好市	井川町	井内東	松舟(2)

(急傾斜地崩壊危険箇所Ⅰ)

平成26年1月1日現在

箇所番号	斜面区分	箇所名	位置			
			市町村	旧市町村	町・字	小字
I-296	自然斜面	大久保(1)	三好市	井川町	井内東	大久保
I-297	自然斜面	下久保(1)	三好市	井川町	井内東	下久保
I-298	自然斜面	吉木(1)	三好市	井川町	井内東	下久保
I-299	自然斜面	井内(1)	三好市	井川町	井内東	馬路
I-300	自然斜面	馬路(1)	三好市	井川町	井内東	馬路
I-301	自然斜面	杉ノ木	三好市	井川町	井内西	杉ノ木
I-302	自然斜面	大森(1)	三好市	井川町	井内東	大森
I-303	自然斜面	上正夫(1)	三好市	井川町	井内東	上正夫
I-304	自然斜面	下正夫(1)	三好市	井川町	井内東	下正夫
I-305	自然斜面	吹(1)	三好市	井川町	井内東	上吹
I-306	自然斜面	吹(2)	三好市	井川町	井内東	下吹
I-307	自然斜面	櫻山	三好市	井川町	井内東	櫻山
I-308	自然斜面	中正夫(1)	三好市	井川町	井内東	中正夫
I-309	自然斜面	大久保(2)	三好市	井川町	井内東	大久保
I-310	自然斜面	馬場(1)	三好市	井川町	井内東	馬場
I-311	自然斜面	馬場(2)	三好市	井川町	井内東	馬場
I-312	自然斜面	知行(1)	三好市	井川町	井内東	知行
I-313	自然斜面	桜(2)	三好市	井川町	井内東	桜
I-314	自然斜面	三櫻尾西(1)	三好市	井川町	井内西	三櫻尾西
I-315	自然斜面	安田(1)	三好市	井川町	井内西	安田
I-316	自然斜面	下西ノ浦(2)	三好市	井川町	井内西	下西ノ浦
I-317	自然斜面	杉ノ木(2)	三好市	井川町	井内西	杉ノ木
I-318	自然斜面	杉ノ木(3)	三好市	井川町	井内西	杉ノ木
I-319	自然斜面	井内中津(1)	三好市	井川町	井内西	井内中津
I-320	自然斜面	荒倉(1)	三好市	井川町	井内西	荒倉
I-321	自然斜面	下吹(1)	三好市	井川町	井内東	下吹
I-352	自然斜面	名頃	三好市	東祖谷山村	菅生	(名頃)
I-353	自然斜面	菅生奥	三好市	東祖谷山村	菅生	(菅生奥)
I-354	自然斜面	菅生日浦	三好市	東祖谷山村	菅生	(日浦中)
I-355	自然斜面	祖谷日浦	三好市	東祖谷山村	菅生	(日浦中)
I-356	自然斜面	菅生日	三好市	東祖谷山村	菅生	(日浦下)
I-357	自然斜面	菅生陰	三好市	東祖谷山村		菅生陰
I-358	自然斜面	久保東下	三好市	東祖谷山村		久保(久保東)
I-359	自然斜面	久保西上(2)	三好市	東祖谷山村		久保(久保西)
I-360	自然斜面	久保西上(1)	三好市	東祖谷山村		久保(久保西)
I-361	自然斜面	久保中	三好市	東祖谷山村		久保(久保西)
I-362	自然斜面	久保西(1)	三好市	東祖谷山村		久保(久保西)
I-363	自然斜面	西山中	三好市	東祖谷山村		西山
I-364	自然斜面	西山下	三好市	東祖谷山村		西山
I-365	自然斜面	西山(1)	三好市	東祖谷山村		西山
I-366	自然斜面	西山(2)	三好市	東祖谷山村		西山
I-367	自然斜面	落合南奥	三好市	東祖谷山村		久保(久保西)
I-368	自然斜面	祖谷落合	三好市	東祖谷山村		落合(落合南)
I-369	自然斜面	落合西	三好市	東祖谷山村		落合(落合南)
I-370	自然斜面	中上(1)	三好市	東祖谷山村		中上
I-371	自然斜面	下瀬下(1)	三好市	東祖谷山村		下瀬(下瀬下)
I-372	自然斜面	下瀬	三好市	東祖谷山村		下瀬(下瀬上)
I-373	自然斜面	栗枝渡(1)	三好市	東祖谷山村		栗枝渡
I-374	自然斜面	奥ノ井	三好市	東祖谷山村		奥ノ井
I-375	自然斜面	栗枝渡(2)	三好市	東祖谷山村		栗枝渡
I-376	自然斜面	栗枝渡(3)	三好市	東祖谷山村		栗枝渡
I-377	自然斜面	京上(3)	三好市	東祖谷山村		京上
I-378	自然斜面	京上(4)	三好市	東祖谷山村		京上
I-379	自然斜面	京上(2)	三好市	東祖谷山村		京上
I-380	自然斜面	京上	三好市	東祖谷山村		京上
I-381	自然斜面	大枝(1)	三好市	東祖谷山村		大枝

(急傾斜地崩壊危険箇所Ⅰ)

平成26年1月1日現在

箇所番号	斜面区分	箇所名	位置			
			市町村	旧市町村	町・字	小字
I-382	自然斜面	若林	三好市	東祖谷山村		若林
I-383	自然斜面	若林(2)	三好市	東祖谷山村		若林
I-384	自然斜面	新居屋(1)	三好市	東祖谷山村		新居屋
I-385	自然斜面	麦生工(1)	三好市	東祖谷山村		麦生工
I-386	自然斜面	阿佐(1)	三好市	東祖谷山村		阿佐
I-387	自然斜面	小川上	三好市	東祖谷山村		小川
I-388	自然斜面	檜尾(1)	三好市	東祖谷山村		檜尾
I-389	自然斜面	和田上	三好市	東祖谷山村		和田
I-390	自然斜面	和田中	三好市	東祖谷山村		和田
I-391	自然斜面	和田下	三好市	東祖谷山村		和田
I-392	自然斜面	小島	三好市	東祖谷山村		小島
I-393	自然斜面	小島(2)	三好市	東祖谷山村		小島
I-394	自然斜面	下釣井(1)	三好市	東祖谷山村		釣井下
I-395	自然斜面	下釣井(2)	三好市	東祖谷山村		釣井下
I-396	自然斜面	釣井	三好市	東祖谷山村		釣井
I-397	自然斜面	高野下	三好市	東祖谷山村		高野
I-398	自然斜面	小川	三好市	東祖谷山村		小川
I-399	自然斜面	小島(3)	三好市	東祖谷山村		小島
I-400	自然斜面	大枝(2)	三好市	東祖谷山村		大枝
I-401	自然斜面	若林(3)	三好市	東祖谷山村		若林
I-402	自然斜面	下瀬上(1)	三好市	東祖谷山村		下瀬(下瀬上)
I-403	自然斜面	檜尾(2)	三好市	東祖谷山村		檜尾
I-404	自然斜面	檜尾(3)	三好市	東祖谷山村		檜尾
I-405	自然斜面	古味(1)	三好市	東祖谷山村		古味
I-406	自然斜面	中上(2)	三好市	東祖谷山村		中上
I-407	自然斜面	落合南(1)	三好市	東祖谷山村		落合(落合南)
I-408	自然斜面	落合南(2)	三好市	東祖谷山村		落合(落合南)
I-409	自然斜面	久保東(1)	三好市	東祖谷山村		久保(久保東)
I-410	自然斜面	菅生日浦下(1)	三好市	東祖谷山村		菅生(菅生日浦下)
I-411	自然斜面	名頃(2)	三好市	東祖谷山村		菅生(名頃)
I-412	自然斜面	名頃(3)	三好市	東祖谷山村		菅生(名頃)
I-413	自然斜面	檜尾(4)	三好市	東祖谷山村		檜尾
I-414	自然斜面	栗寄	三好市	西祖谷山村		善徳(栗寄)
I-415	自然斜面	下寄	三好市	西祖谷山村		善徳(下寄)
I-416	自然斜面	郷鳴	三好市	西祖谷山村		善徳(郷鳴)
I-417	自然斜面	東の西(1)	三好市	西祖谷山村		善徳(東の西)
I-418	自然斜面	西の東	三好市	西祖谷山村		善徳(西の東)
I-419	自然斜面	西の西(2)	三好市	西祖谷山村		善徳(西の西)
I-420	自然斜面	西の西(1)	三好市	西祖谷山村		善徳(西の西)
I-421	自然斜面	大久保(2)	三好市	西祖谷山村		善徳(大久保)
I-422	自然斜面	大久保(1)	三好市	西祖谷山村		善徳(大久保)
I-423	自然斜面	かずら橋	三好市	西祖谷山村		善徳(かずら橋)
I-424	自然斜面	閑定(1)	三好市	西祖谷山村		(閑定)
I-425	自然斜面	閑定(2)	三好市	西祖谷山村		(閑定)
I-426	自然斜面	今久保	三好市	西祖谷山村		(今久保)
I-427	自然斜面	中尾	三好市	西祖谷山村		(中尾)
I-428	自然斜面	重末陰(2)	三好市	西祖谷山村		重末(重末陰)
I-429	自然斜面	重末陰(1)	三好市	西祖谷山村		重末(重末陰)
I-430	自然斜面	重末日浦	三好市	西祖谷山村		(重末)
I-431	自然斜面	冥地(1)	三好市	西祖谷山村		(冥地)
I-432	自然斜面	祖谷一字	三好市	西祖谷山村		一字(祖谷一字)
I-433	自然斜面	祖谷一字(2)	三好市	西祖谷山村		一字(祖谷一字)
I-434	自然斜面	一字北(2)	三好市	西祖谷山村		一字(一字北)
I-435	自然斜面	一字北(1)	三好市	西祖谷山村		一字(一字北)
I-436	自然斜面	田の内下	三好市	西祖谷山村		田の内(田の内下)
I-437	自然斜面	尾井ノ内(1)	三好市	西祖谷山村		(尾井ノ内)

(急傾斜地崩壊危険箇所Ⅰ)

平成26年1月1日現在

箇所番号	斜面区分	箇所名	位置			
			市町村	旧市町村	町・字	小字
I-438	自然斜面	戸の谷(1)	三好市	西祖谷山村		(戸の谷)
I-439	自然斜面	尾井ノ内(2)	三好市	西祖谷山村		(尾井ノ内)
I-440	自然斜面	西岡(2)	三好市	西祖谷山村		(西岡)
I-441	自然斜面	西岡	三好市	西祖谷山村		(西岡)
I-442	自然斜面	徳善東(1)	三好市	西祖谷山村		徳善(徳善東)
I-443	自然斜面	徳善北	三好市	西祖谷山村		徳善(徳善北)
I-444	自然斜面	込地区	三好市	西祖谷山村		徳善(込地区)
I-445	自然斜面	徳善	三好市	西祖谷山村		(徳善)
I-446	自然斜面	徳善東(2)	三好市	西祖谷山村		徳善(徳善東)
I-447	自然斜面	榎(1)	三好市	西祖谷山村		(榎)
I-448	自然斜面	土日浦(1)	三好市	西祖谷山村		(土日浦)
I-449	自然斜面	吾橋下(1)	三好市	西祖谷山村		下吾橋(吾橋下)
I-450	自然斜面	野地	三好市	西祖谷山村		上吾橋(野地)
I-451	自然斜面	吾橋上	三好市	西祖谷山村		上吾橋(吾橋上)
I-452	自然斜面	吾橋下(2)	三好市	西祖谷山村		下吾橋(吾橋下)
I-453	自然斜面	谷間	三好市	西祖谷山村		有瀬(谷間)
I-454	自然斜面	下有瀬(1)	三好市	西祖谷山村		有瀬
I-455	自然斜面	下有瀬(2)	三好市	西祖谷山村		有瀬
I-456	自然斜面	下有瀬(3)	三好市	西祖谷山村		有瀬
I-457	自然斜面	有瀬(1)	三好市	西祖谷山村		有瀬
I-458	自然斜面	有瀬上	三好市	西祖谷山村		有瀬
I-459	自然斜面	一字北(3)	三好市	西祖谷山村		一字(一字北)
I-2017	人工斜面	平(2)	三好市	山城町	上名	
I-2018	人工斜面	名頃(4)	三好市	東祖谷山村		菅生(名頃)
I-2019	人工斜面	久保西(2)	三好市	東祖谷山村		久保(久保西)
I-26	自然斜面	伊月	東みよし町	三好町	足代	伊月
I-27	自然斜面	台	東みよし町	三好町	足代	西台
I-28	自然斜面	上ノ段	東みよし町	三好町	足代	上ノ段
I-29	自然斜面	山口	東みよし町	三好町	足代	山口
I-30	自然斜面	笠楯(1)	東みよし町	三好町	足代	笠楯
I-31	自然斜面	行常	東みよし町	三好町	昼間	行常
I-32	自然斜面	畑	東みよし町	三好町	東山	畑
I-33	自然斜面	昼間(2)	東みよし町	三好町	昼間	円福寺
I-34	自然斜面	昼間(1)	東みよし町	三好町	昼間	円福寺
I-35	自然斜面	松岡	東みよし町	三好町	昼間	松岡
I-36	自然斜面	光中	東みよし町	三好町	昼間	光明寺
I-37	自然斜面	寺前	東みよし町	三好町	昼間	敷地東
I-38	自然斜面	光北	東みよし町	三好町	昼間	光明寺
I-39	自然斜面	内野	東みよし町	三好町	東山	内野
I-40	自然斜面	小見	東みよし町	三好町	東山	光清
I-41	自然斜面	岸下	東みよし町	三好町	東山	貞安
I-42	自然斜面	小見(2)	東みよし町	三好町	東山	中村・男山
I-43	自然斜面	在所	東みよし町	三好町	東山	中村・男山
I-44	自然斜面	西の岡	東みよし町	三好町	東山	中村・男山
I-45	自然斜面	つづら上	東みよし町	三好町	東山	葛籠
I-46	自然斜面	岸上	東みよし町	三好町	東山	貞安
I-47	自然斜面	滝久保(1)	東みよし町	三好町	東山	滝久保
I-48	自然斜面	柳沢(1)	東みよし町	三好町	東山	柳沢
I-49	自然斜面	常楽(1)	東みよし町	三好町	東山	常楽
I-50	自然斜面	増川(1)	東みよし町	三好町	東山	増川
I-51	自然斜面	増川(2)	東みよし町	三好町	東山	増川
I-52	自然斜面	城山の下(1)	東みよし町	三好町	昼間	城山の下
I-53	自然斜面	城山の下(2)	東みよし町	三好町	昼間	城山の下
I-54	自然斜面	坪井谷	東みよし町	三好町	昼間	坪井谷
I-55	自然斜面	中津(1)	東みよし町	三好町	昼間	中津
I-56	自然斜面	ミツマサ	東みよし町	三好町	昼間	ミツマサ

(急傾斜地崩壊危険箇所Ⅰ)

平成26年1月1日現在

箇所番号	斜面区分	箇所名	位置			
			市町村	旧市町村	町・字	小字
I-57	自然斜面	石木(1)	東みよし町	三好町	東山	石木
I-58	自然斜面	光清	東みよし町	三好町	東山	光清
I-59	自然斜面	小見(3)	東みよし町	三好町	東山	光清
I-322	自然斜面	鍛冶屋敷(1)	東みよし町	三加茂町	西庄	出口
I-323	自然斜面	鍛冶屋敷(2)	東みよし町	三加茂町	西庄	浪内
I-324	自然斜面	桑内(加茂山)	東みよし町	三加茂町	西庄	絵堂
I-325	自然斜面	桑内	東みよし町	三加茂町	西庄	桑内
I-326	自然斜面	宮の浦	東みよし町	三加茂町	西庄	宮浦
I-327	自然斜面	白内	東みよし町	三加茂町	西庄	白内
I-328	自然斜面	国政(1)	東みよし町	三加茂町	西庄	国政
I-329	自然斜面	黒長谷	東みよし町	三加茂町	毛田	黒長谷
I-330	自然斜面	毛田(1)	東みよし町	三加茂町	毛田	
I-331	自然斜面	大藤(1)	東みよし町	三加茂町	毛田	大藤
I-332	自然斜面	橋谷	東みよし町	三加茂町	毛田	大藤東
I-333	自然斜面	五名下	東みよし町	三加茂町	西庄	五名下
I-334	自然斜面	泉野(1)	東みよし町	三加茂町	西庄	泉野
I-335	自然斜面	西山路	東みよし町	三加茂町	中庄	西山路
I-336	自然斜面	江口	東みよし町	三加茂町	中庄	江口
I-337	自然斜面	毛田(2)	東みよし町	三加茂町	毛田	毛田
I-338	自然斜面	森清(1)	東みよし町	三加茂町	西庄	森清
I-339	自然斜面	奥村(1)	東みよし町	三加茂町	中庄	奥村西
I-340	自然斜面	西町	東みよし町	三加茂町	加茂	炭焼
I-341	自然斜面	新居田	東みよし町	三加茂町	加茂	新居田
I-342	自然斜面	炭焼(1)	東みよし町	三加茂町	加茂	炭焼
I-343	自然斜面	吉森(1)	東みよし町	三加茂町	毛田	吉森
I-344	自然斜面	大藤(2)	東みよし町	三加茂町	毛田	大藤
I-345	自然斜面	大藤(3)	東みよし町	三加茂町	毛田	大藤
I-346	自然斜面	下日浦	東みよし町	三加茂町	毛田	下日浦
I-347	自然斜面	馬路	東みよし町	三加茂町	西庄	馬路
I-348	自然斜面	三枝(1)	東みよし町	三加茂町	西庄	三枝
I-349	自然斜面	五名上	東みよし町	三加茂町	西庄	五名上
I-350	自然斜面	谷合(1)	東みよし町	三加茂町	西庄	谷合
I-351	自然斜面	野根上(1)	東みよし町	三加茂町	西庄	野根上
合計			箇所			

※危険箇所名から区域名が変更となったもの

(急傾斜地崩壊危険箇所Ⅱ)

平成26年1月1日現在

箇所番号	斜面区分	箇所名	位置			
			市町村	旧市町村	町・字	小字
Ⅱ-4339	自然斜面	西矢野(1)	徳島市		国府町	西矢野
Ⅱ-4340	自然斜面	西矢野(2)	徳島市		国府町	西矢野
Ⅱ-4341	自然斜面	西矢野(3)	徳島市		国府町	西矢野
Ⅱ-4342	自然斜面	西矢野(4)	徳島市		国府町	西矢野
Ⅱ-4343	自然斜面	西矢野(5)	徳島市		国府町	西矢野
Ⅱ-4344	自然斜面	西矢野(6)	徳島市		国府町	西矢野
Ⅱ-4345	自然斜面	西矢野(7)	徳島市		国府町	西矢野
Ⅱ-4346	自然斜面	西矢野(8)	徳島市		国府町	西矢野
Ⅱ-4347	自然斜面	西矢野(9)	徳島市		国府町	西矢野
Ⅱ-4348	自然斜面	西丁(6)	徳島市		一宮町	西丁
Ⅱ-4349	自然斜面	西丁(7)	徳島市		一宮町	西丁
Ⅱ-4350	自然斜面	西丁(8)	徳島市		一宮町	西丁
Ⅱ-4351	自然斜面	西丁(9)	徳島市		一宮町	西丁
Ⅱ-4352	自然斜面	西丁(10)	徳島市		一宮町	畑山
Ⅱ-4353	自然斜面	僧津山(1)	徳島市		一宮町	僧津
Ⅱ-4354	自然斜面	僧津山(2)	徳島市		一宮町	僧津
Ⅱ-4355	自然斜面	東丁(1)	徳島市		一宮町	東丁
Ⅱ-4356	自然斜面	東丁(2)	徳島市		一宮町	東丁
Ⅱ-4357	自然斜面	東丁(3)	徳島市		一宮町	東丁
Ⅱ-4358	自然斜面	東丁(4)	徳島市		一宮町	東丁
Ⅱ-4359	自然斜面	東丁(5)	徳島市		一宮町	東丁
Ⅱ-4360	自然斜面	東丁(6)	徳島市		一宮町	東丁
Ⅱ-4361	自然斜面	東丁(7)	徳島市		一宮町	宇和山
Ⅱ-4362	自然斜面	南丁(2)	徳島市		一宮町	南丁
Ⅱ-4363	自然斜面	南丁(3)	徳島市		一宮町	南丁
Ⅱ-4364	自然斜面	南丁(4)	徳島市		一宮町	南丁
Ⅱ-4365	自然斜面	南丁(5)	徳島市		一宮町	南丁
Ⅱ-4366	自然斜面	南丁(6)	徳島市		一宮町	南丁
Ⅱ-4367	自然斜面	南丁(7)	徳島市		一宮町	南丁
Ⅱ-4368	自然斜面	南丁(8)	徳島市		一宮町	南丁
Ⅱ-4369	自然斜面	南丁(9)	徳島市		一宮町	南丁
Ⅱ-4370	自然斜面	南丁(10)	徳島市		一宮町	南丁
Ⅱ-4371	自然斜面	福正	徳島市		一宮町	福正
Ⅱ-4372	自然斜面	赤坂東山(1)	徳島市		一宮町	赤坂東山
Ⅱ-4373	自然斜面	赤坂東山(2)	徳島市		一宮町	赤坂東山
Ⅱ-4374	自然斜面	本丁(1)	徳島市		下町	本丁
Ⅱ-4375	自然斜面	東月ノ宮(1)	徳島市		入田町	東月ノ宮
Ⅱ-4376	自然斜面	東月ノ宮(2)	徳島市		入田町	東月ノ宮
Ⅱ-4377	自然斜面	東月ノ宮(3)	徳島市		入田町	東月ノ宮
Ⅱ-4378	自然斜面	西月ノ宮	徳島市		入田町	西月ノ宮
Ⅱ-4379	自然斜面	内ノ御田(3)	徳島市		入田町	内ノ御田
Ⅱ-4380	自然斜面	内ノ御田(4)	徳島市		入田町	内ノ御田
Ⅱ-4381	自然斜面	内ノ御田(5)	徳島市		入田町	内ノ御田
Ⅱ-4382	自然斜面	内ノ御田(6)	徳島市		入田町	内ノ御田
Ⅱ-4383	自然斜面	内ノ御田(7)	徳島市		入田町	内ノ御田
Ⅱ-4384	自然斜面	内ノ御田(8)	徳島市		入田町	内ノ御田
Ⅱ-4385	自然斜面	海先(2)	徳島市		入田町	海先
Ⅱ-4386	自然斜面	海先(3)	徳島市		入田町	海先
Ⅱ-4387	自然斜面	海先(4)	徳島市		入田町	海先
Ⅱ-4388	自然斜面	海先(5)	徳島市		入田町	海先
Ⅱ-4389	自然斜面	海先(6)	徳島市		入田町	海先
Ⅱ-4390	自然斜面	海先(7)	徳島市		入田町	海先
Ⅱ-4391	自然斜面	海先(8)	徳島市		入田町	海先
Ⅱ-4392	自然斜面	大久(2)	徳島市		入田町	大久
Ⅱ-4393	自然斜面	大久(3)	徳島市		入田町	大久
Ⅱ-4394	自然斜面	金冶(1)	徳島市		入田町	金冶
Ⅱ-4395	自然斜面	金冶(2)	徳島市		入田町	金冶

(急傾斜地崩壊危険箇所Ⅱ)

平成26年1月1日現在

箇所 番号	斜面 区分	箇所名	位置			
			市町村	旧市町村	町・字	小字
Ⅱ-4396	自然斜面	笠木(2)	徳島市		入田町	笠木
Ⅱ-4397	自然斜面	天ノ原(1)	徳島市		入田町	天ノ原
Ⅱ-4398	自然斜面	天ノ原(2)	徳島市		入田町	天ノ原
Ⅱ-4399	自然斜面	天ノ原(3)	徳島市		入田町	天ノ原
Ⅱ-4400	自然斜面	南谷(1)	徳島市		入田町	南谷
Ⅱ-4401	自然斜面	南谷(2)	徳島市		入田町	南谷
Ⅱ-4402	自然斜面	南谷(3)	徳島市		入田町	南谷
Ⅱ-4403	自然斜面	南谷(4)	徳島市		入田町	南谷
Ⅱ-4404	自然斜面	南谷(5)	徳島市		入田町	南谷
Ⅱ-4405	自然斜面	南谷(6)	徳島市		入田町	南谷
Ⅱ-4406	自然斜面	南谷(7)	徳島市		入田町	南谷
Ⅱ-4407	自然斜面	南谷(8)	徳島市		入田町	南谷
Ⅱ-4408	自然斜面	安都真(1)	徳島市		入田町	安都真
Ⅱ-4409	自然斜面	安都真(2)	徳島市		入田町	安都真
Ⅱ-4410	自然斜面	安都真(3)	徳島市		入田町	安都真
Ⅱ-4411	自然斜面	安都真(4)	徳島市		入田町	安都真
Ⅱ-4412	自然斜面	安都真(5)	徳島市		入田町	安都真
Ⅱ-4413	自然斜面	安都真(6)	徳島市		入田町	安都真
Ⅱ-4414	自然斜面	西名東山	徳島市		加茂名町	西名東山
Ⅱ-4415	自然斜面	名東町1丁目	徳島市		名東町	1丁目
Ⅱ-4416	自然斜面	名東3丁目(1)	徳島市		名東町	3丁目
Ⅱ-4417	自然斜面	名東3丁目(2)	徳島市		名東町	3丁目
Ⅱ-4418	自然斜面	名東3丁目(3)	徳島市		名東町	名東三丁目
Ⅱ-4419	自然斜面	名東3丁目(4)	徳島市		名東町	名東三丁目
Ⅱ-4420	自然斜面	南庄町2丁目(1)	徳島市		南庄町	2丁目
Ⅱ-4421	自然斜面	南庄町2丁目(2)	徳島市		南庄町	2丁目
Ⅱ-4422	自然斜面	南庄町4丁目(2)	徳島市		南庄町	4丁目
Ⅱ-4423	自然斜面	南佐古2番町(2)	徳島市		南佐古2番町	2番町
Ⅱ-4424	自然斜面	南佐古5番町(1)	徳島市		南佐古5番町	5番町
Ⅱ-4425	自然斜面	南佐古7番町(3)	徳島市		南佐古7番町	7番町
Ⅱ-4426	自然斜面	南佐古7番町(4)	徳島市		南佐古8番町	7番町
Ⅱ-4427	自然斜面	西二軒屋2丁目	徳島市		西二軒屋町	2丁目
Ⅱ-4428	自然斜面	二軒屋2丁目	徳島市		二軒屋町	2丁目
Ⅱ-4429	自然斜面	勢見町2丁目	徳島市		勢見町	2丁目
Ⅱ-4430	自然斜面	中津浦(4)	徳島市		八万町	中津浦
Ⅱ-4431	自然斜面	中津浦(5)	徳島市		八万町	中津浦
Ⅱ-4432	自然斜面	中津浦(6)	徳島市		八万町	中津浦
Ⅱ-4433	自然斜面	中津浦(7)	徳島市		八万町	中津浦
Ⅱ-4434	自然斜面	中津浦(8)	徳島市		八万町	中津浦
Ⅱ-4435	自然斜面	福万山(1)	徳島市		八万町	中津山
Ⅱ-4436	自然斜面	福万山(2)	徳島市		八万町	中津山
Ⅱ-4437	自然斜面	福万山(3)	徳島市		八万町	福万山
Ⅱ-4438	自然斜面	上福万(5)	徳島市		八万町	上福万
Ⅱ-4439	自然斜面	上福万(6)	徳島市		八万町	上福万
Ⅱ-4440	自然斜面	上福万(7)	徳島市		八万町	上福万
Ⅱ-4441	自然斜面	上福万(8)	徳島市		八万町	上福万
Ⅱ-4442	自然斜面	上福万(9)	徳島市		八万町	上福万
Ⅱ-4443	自然斜面	上福万(10)	徳島市		八万町	上福万
Ⅱ-4444	自然斜面	上福万(11)	徳島市		八万町	上福万
Ⅱ-4445	自然斜面	上福万(12)	徳島市		八万町	上福万
Ⅱ-4446	自然斜面	柿谷(1)	徳島市		八万町	上福万
Ⅱ-4447	自然斜面	柿谷(2)	徳島市		八万町	柿谷
Ⅱ-4448	自然斜面	柿谷(3)	徳島市		八万町	柿谷
Ⅱ-4449	自然斜面	柿谷(4)	徳島市		八万町	柿谷山
Ⅱ-4450	自然斜面	柿谷(5)	徳島市		八万町	宮ノ谷
Ⅱ-4451	自然斜面	宮ノ谷(2)	徳島市		八万町	宮ノ谷
Ⅱ-4452	自然斜面	宮ノ谷(3)	徳島市		八万町	宮ノ谷

(急傾斜地崩壊危険箇所Ⅱ)

平成26年1月1日現在

箇所 番号	斜面 区分	箇所名	位置			
			市町村	旧市町村	町・字	小字
Ⅱ-4453	自然斜面	新貝 (3)	徳島市		八万町	新貝
Ⅱ-4454	自然斜面	大野	徳島市		八万町	大野
Ⅱ-4455	自然斜面	大山 (2)	徳島市		八万町	大野
Ⅱ-4456	自然斜面	法花谷 (3)	徳島市		八万町	法花谷
Ⅱ-4457	自然斜面	法花谷 (4)	徳島市		八万町	法花谷
Ⅱ-4458	自然斜面	法花谷 (5)	徳島市		八万町	法花谷
Ⅱ-4459	自然斜面	下長谷 (5)	徳島市		八万町	下長谷
Ⅱ-4460	自然斜面	上長谷	徳島市		八万町	下長谷
Ⅱ-4461	自然斜面	下長谷 (7)	徳島市		八万町	上長谷
Ⅱ-4462	自然斜面	下長谷 (8)	徳島市		八万町	下長谷
Ⅱ-4463	自然斜面	川西 (3)	徳島市		上八万町	川西
Ⅱ-4464	自然斜面	川西 (4)	徳島市		上八万町	川西
Ⅱ-4465	自然斜面	川北 (1)	徳島市		上八万町	川北
Ⅱ-4466	自然斜面	川北 (2)	徳島市		上八万町	川北
Ⅱ-4467	自然斜面	寺山 (2)	徳島市		上八万町	寺山
Ⅱ-4468	自然斜面	下中筋 (3)	徳島市		上八万町	下中筋
Ⅱ-4469	自然斜面	樋口 (3)	徳島市		上八万町	樋口
Ⅱ-4470	自然斜面	樋口 (4)	徳島市		上八万町	樋口
Ⅱ-4471	自然斜面	樋口 (5)	徳島市		上八万町	樋口
Ⅱ-4472	自然斜面	上中筋 (3)	徳島市		上八万町	上中筋
Ⅱ-4473	自然斜面	上中筋 (4)	徳島市		上八万町	上中筋
Ⅱ-4474	自然斜面	上中筋 (5)	徳島市		上八万町	上中筋
Ⅱ-4475	自然斜面	上中筋 (6)	徳島市		上八万町	花房
Ⅱ-4476	自然斜面	上中筋 (7)	徳島市		上八万町	上中筋
Ⅱ-4477	自然斜面	花房 (3)	徳島市		上八万町	上中筋
Ⅱ-4478	自然斜面	花房 (4)	徳島市		上八万町	花房
Ⅱ-4479	自然斜面	花房 (5)	徳島市		上八万町	花房
Ⅱ-4480	自然斜面	花房 (6)	徳島市		上八万町	花房
Ⅱ-4481	自然斜面	花房 (7)	徳島市		上八万町	花房
Ⅱ-4482	自然斜面	花房 (8)	徳島市		上八万町	花房
Ⅱ-4483	自然斜面	花房 (9)	徳島市		上八万町	花房
Ⅱ-4484	自然斜面	花房 (10)	徳島市		上八万町	花房
Ⅱ-4485	自然斜面	花房 (11)	徳島市		上八万町	花房
Ⅱ-4486	自然斜面	中山 (1)	徳島市		上八万町	中山
Ⅱ-4487	自然斜面	中山 (2)	徳島市		上八万町	中山
Ⅱ-4488	自然斜面	星河内 (3)	徳島市		上八万町	星河内
Ⅱ-4489	自然斜面	星河内 (4)	徳島市		上八万町	星河内
Ⅱ-4490	自然斜面	星河内 (5)	徳島市		上八万町	星河内
Ⅱ-4491	自然斜面	星河内 (6)	徳島市		上八万町	星河内
Ⅱ-4492	自然斜面	星河内 (7)	徳島市		上八万町	星河内
Ⅱ-4493	自然斜面	星河内 (8)	徳島市		上八万町	星河内
Ⅱ-4494	自然斜面	星河内 (9)	徳島市		上八万町	星河内
Ⅱ-4495	自然斜面	巽山	徳島市		上八万町	巽山
Ⅱ-4496	自然斜面	広田 (2)	徳島市		上八万町	広田
Ⅱ-4497	自然斜面	広田 (3)	徳島市		上八万町	広田
Ⅱ-4498	自然斜面	広田 (4)	徳島市		上八万町	広田
Ⅱ-4499	自然斜面	広田 (5)	徳島市		上八万町	広田
Ⅱ-4500	自然斜面	西地 (1)	徳島市		上八万町	西地
Ⅱ-4501	自然斜面	西地 (2)	徳島市		上八万町	西地
Ⅱ-4502	自然斜面	田中 (1)	徳島市		上八万町	田中
Ⅱ-4503	自然斜面	田中 (2)	徳島市		上八万町	田中
Ⅱ-4504	自然斜面	田中 (3)	徳島市		上八万町	田中
Ⅱ-4505	自然斜面	田中 (4)	徳島市		上八万町	田中
Ⅱ-4506	自然斜面	西山 (1)	徳島市		上八万町	西山
Ⅱ-4507	自然斜面	津田南	徳島市		津田西町	一丁目
Ⅱ-4508	自然斜面	小神子 (3)	徳島市		大原町	小神子
Ⅱ-4509	自然斜面	三ッ谷	徳島市		大原町	三ッ谷

(急傾斜地崩壊危険箇所Ⅱ)

平成26年1月1日現在

箇所 番号	斜面 区分	箇所名	位置			
			市町村	旧市町村	町・字	小字
Ⅱ-4510	自然斜面	東千代ガ丸	徳島市		大原町	東千代ガ丸
Ⅱ-4511	自然斜面	糠坪	徳島市		大原町	糠坪
Ⅱ-4512	自然斜面	籠(2)	徳島市		大原町	中須
Ⅱ-4513	自然斜面	籠(3)	徳島市		大原町	長尾
Ⅱ-4514	自然斜面	外籠(2)	徳島市		大原町	外籠
Ⅱ-4515	自然斜面	池ノ内(1)	徳島市		大原町	池ノ内
Ⅱ-4516	自然斜面	池ノ内(2)	徳島市		大原町	池ノ内
Ⅱ-4517	自然斜面	池ノ内(3)	徳島市		大原町	池ノ内
Ⅱ-4518	自然斜面	半谷	徳島市		勝占町	半谷
Ⅱ-4519	自然斜面	梅ノ井(2)	徳島市		大谷町	梅ノ井
Ⅱ-4520	自然斜面	柳窪	徳島市		大谷町	柳窪
Ⅱ-4521	自然斜面	南谷(2)	徳島市		大谷町	南谷
Ⅱ-4522	自然斜面	南谷(3)	徳島市		大谷町	南谷
Ⅱ-4523	自然斜面	上地(1)	徳島市		大谷町	上地
Ⅱ-4524	自然斜面	養越(2)	徳島市		北山町	養越
Ⅱ-4525	自然斜面	上屋敷	徳島市		北山町	上屋敷
Ⅱ-4526	自然斜面	馬越(1)	徳島市		方上町	馬越
Ⅱ-4527	自然斜面	馬越(2)	徳島市		方上町	馬越
Ⅱ-4528	自然斜面	馬越(3)	徳島市		方上町	馬越
Ⅱ-4529	自然斜面	向山(1)	徳島市		方上町	向山
Ⅱ-4530	自然斜面	大食(2)	徳島市		方上町	大食
Ⅱ-4531	自然斜面	下中山	徳島市		方上町	下中山
Ⅱ-4532	自然斜面	高曾根(1)	徳島市		渋野町	高曾根
Ⅱ-4533	自然斜面	高曾根(2)	徳島市		渋野町	高曾根
Ⅱ-4534	自然斜面	正泉(1)	徳島市		渋野町	正泉
Ⅱ-4535	自然斜面	正泉(2)	徳島市		渋野町	正泉
Ⅱ-4536	自然斜面	辻西(1)	徳島市		渋野町	辻西
Ⅱ-4537	自然斜面	辻西(2)	徳島市		渋野町	辻西
Ⅱ-4538	自然斜面	辻西(3)	徳島市		渋野町	辻西
Ⅱ-4539	自然斜面	辻西(4)	徳島市		渋野町	辻西
Ⅱ-4540	自然斜面	辻西(5)	徳島市		渋野町	入道
Ⅱ-4541	自然斜面	学頭	徳島市		渋野町	学頭
Ⅱ-4542	自然斜面	門関	徳島市		渋野町	門関
Ⅱ-4543	自然斜面	楠木野旗(1)	徳島市		渋野町	楠木野旗
Ⅱ-4544	自然斜面	楠木野旗(2)	徳島市		渋野町	楠木野旗
Ⅱ-4545	自然斜面	宮前(1)	徳島市		渋野町	宮前
Ⅱ-4546	自然斜面	宮前(2)	徳島市		渋野町	宮前
Ⅱ-4547	自然斜面	佐野(1)	徳島市		渋野町	佐野
Ⅱ-4548	自然斜面	佐野(2)	徳島市		渋野町	佐野
Ⅱ-4549	自然斜面	佐野(3)	徳島市		渋野町	佐野
Ⅱ-4550	自然斜面	佐野(4)	徳島市		渋野町	佐野
Ⅱ-4551	自然斜面	佐野(5)	徳島市		渋野町	佐野
Ⅱ-4552	自然斜面	三ツ岩(1)	徳島市		渋野町	三ツ谷
Ⅱ-4553	自然斜面	三ツ岩(2)	徳島市		渋野町	三ツ谷
Ⅱ-4554	自然斜面	日開谷(1)	徳島市		渋野町	日開谷
Ⅱ-4555	自然斜面	日開谷(2)	徳島市		渋野町	日開谷
Ⅱ-4556	自然斜面	浅田	徳島市		渋野町	浅田
Ⅱ-4557	自然斜面	檜田	徳島市		渋野町	檜田
Ⅱ-4558	自然斜面	栗田(2)	徳島市		丈六町	栗田
Ⅱ-4559	自然斜面	栗田(3)	徳島市		丈六町	栗田
Ⅱ-4560	自然斜面	栗田(4)	徳島市		丈六町	栗田
Ⅱ-4561	自然斜面	小谷(2)	徳島市		丈六町	小谷
Ⅱ-4562	自然斜面	西高木(1)	徳島市		丈六町	西高木
Ⅱ-4563	自然斜面	丈領(1)	徳島市		丈六町	丈領
Ⅱ-4564	自然斜面	丈領(2)	徳島市		丈六町	丈領
Ⅱ-4565	自然斜面	北内(1)	徳島市		丈六町	北内
Ⅱ-4566	自然斜面	北内(2)	徳島市		丈六町	北内

(急傾斜地崩壊危険箇所Ⅱ)

平成26年1月1日現在

箇所 番号	斜面 区分	箇所名	位置			
			市町村	旧市町村	町・字	小字
Ⅱ-4567	自然斜面	風早(1)	徳島市		八多町	風早
Ⅱ-4568	自然斜面	風早(2)	徳島市		八多町	風早
Ⅱ-4569	自然斜面	風早(3)	徳島市		八多町	風早
Ⅱ-4570	自然斜面	風早(4)	徳島市		八多町	風早
Ⅱ-4571	自然斜面	風早北(1)	徳島市		八多町	風早北
Ⅱ-4572	自然斜面	風早北(2)	徳島市		八多町	風早北
Ⅱ-4573	自然斜面	風早北(3)	徳島市		八多町	風早北
Ⅱ-4574	自然斜面	大久保(1)	徳島市		八多町	大久保
Ⅱ-4575	自然斜面	大久保(2)	徳島市		八多町	大久保
Ⅱ-4576	自然斜面	大久保(3)	徳島市		八多町	大久保
Ⅱ-4577	自然斜面	大久保(4)	徳島市		八多町	大久保
Ⅱ-4578	自然斜面	野田坪(1)	徳島市		八多町	野田坪
Ⅱ-4579	自然斜面	野田坪(2)	徳島市		八多町	野田坪
Ⅱ-4580	自然斜面	野田坪(3)	徳島市		八多町	野田坪
Ⅱ-4581	自然斜面	野田坪(4)	徳島市		八多町	野田坪
Ⅱ-4582	自然斜面	野田坪(5)	徳島市		八多町	野田坪
Ⅱ-4583	自然斜面	野田坪(6)	徳島市		八多町	野田坪
Ⅱ-4584	自然斜面	野田坪(7)	徳島市		八多町	野田坪
Ⅱ-4585	自然斜面	中山(1)	徳島市		八多町	野田坪
Ⅱ-4586	自然斜面	中山(2)	徳島市		八多町	中山
Ⅱ-4587	自然斜面	三反地	徳島市		八多町	三反地
Ⅱ-4588	自然斜面	町田(1)	徳島市		八多町	町田
Ⅱ-4589	自然斜面	町田(2)	徳島市		八多町	町田
Ⅱ-4590	自然斜面	坂東(1)	徳島市		八多町	坂東
Ⅱ-4591	自然斜面	坂東(2)	徳島市		八多町	坂東
Ⅱ-4592	自然斜面	坂東(3)	徳島市		八多町	坂東
Ⅱ-4593	自然斜面	坂東(4)	徳島市		八多町	坂東
Ⅱ-4594	自然斜面	仕出(2)	徳島市		八多町	仕出
Ⅱ-4595	自然斜面	仕出(3)	徳島市		八多町	仕出
Ⅱ-4596	自然斜面	仕出(4)	徳島市		八多町	仕出
Ⅱ-4597	自然斜面	仕出(5)	徳島市		八多町	仕出
Ⅱ-4598	自然斜面	小倉(2)	徳島市		八多町	小倉
Ⅱ-4599	自然斜面	小倉(3)	徳島市		八多町	小倉
Ⅱ-4600	自然斜面	小倉(4)	徳島市		八多町	小倉
Ⅱ-4601	自然斜面	鹿ノ首(1)	徳島市		八多町	鹿ノ首
Ⅱ-4602	自然斜面	鹿ノ首(2)	徳島市		八多町	鹿ノ首
Ⅱ-4603	自然斜面	夏焼(1)	徳島市		八多町	夏焼
Ⅱ-4604	自然斜面	夏焼(2)	徳島市		八多町	夏焼
Ⅱ-4605	自然斜面	八尾(1)	徳島市		八多町	八尾
Ⅱ-4606	自然斜面	八尾(2)	徳島市		八多町	八尾
Ⅱ-4607	自然斜面	友広(2)	徳島市		八多町	友広
Ⅱ-4608	自然斜面	友広(3)	徳島市		八多町	友広
Ⅱ-4609	自然斜面	友広(4)	徳島市		八多町	友広
Ⅱ-4610	自然斜面	森時(1)	徳島市		八多町	森時
Ⅱ-4611	自然斜面	森時(2)	徳島市		八多町	森時
Ⅱ-4612	自然斜面	金堂(1)	徳島市		八多町	金堂
Ⅱ-4613	自然斜面	金堂(2)	徳島市		八多町	金堂
Ⅱ-4614	自然斜面	中の丸南	徳島市		八多町	中の丸南
Ⅱ-4615	自然斜面	加重	徳島市		八多町	加重
Ⅱ-4616	自然斜面	夫婦石	徳島市		八多町	夫婦石
Ⅱ-4617	自然斜面	北内(2)	徳島市		八多町	北内
Ⅱ-4618	自然斜面	中内(1)	徳島市		八多町	中内
Ⅱ-4619	自然斜面	八多山	徳島市		八多町	八多山
Ⅱ-4620	自然斜面	白谷	徳島市		多家良町	白谷
Ⅱ-4621	自然斜面	北地(3)	徳島市		多家良町	北地
Ⅱ-4622	自然斜面	北地(4)	徳島市		多家良町	北地
Ⅱ-4623	自然斜面	中津(1)	徳島市		多家良町	中津

(急傾斜地崩壊危険箇所Ⅱ)

平成26年1月1日現在

箇所 番号	斜面 区分	箇所名	位置			
			市町村	旧市町村	町・字	小字
Ⅱ-4624	自然斜面	中津(2)	徳島市		多家良町	中津
Ⅱ-4625	自然斜面	中津(3)	徳島市		多家良町	中津
Ⅱ-4626	自然斜面	中津(4)	徳島市		多家良町	中津
Ⅱ-4627	自然斜面	中津(5)	徳島市		多家良町	中津
Ⅱ-4628	自然斜面	中津(6)	徳島市		多家良町	中津
Ⅱ-4629	自然斜面	中津(7)	徳島市		多家良町	中津
Ⅱ-4630	自然斜面	中津(8)	徳島市		多家良町	中津
Ⅱ-4631	自然斜面	中津(9)	徳島市		多家良町	立岩
Ⅱ-4632	自然斜面	金谷(1)	徳島市		多家良町	金谷
Ⅱ-4633	自然斜面	金谷(2)	徳島市		多家良町	金谷
Ⅱ-4634	自然斜面	小路地(2)	徳島市		多家良町	小路地
Ⅱ-4635	自然斜面	池谷(2)	徳島市		多家良町	池谷
Ⅱ-4636	自然斜面	池谷(3)	徳島市		多家良町	池谷
Ⅱ-4637	自然斜面	池谷(4)	徳島市		多家良町	池谷
Ⅱ-4638	自然斜面	甫毛ノ脇(1)	徳島市		多家良町	甫毛ノ脇
Ⅱ-4639	自然斜面	甫毛ノ脇(2)	徳島市		多家良町	甫毛ノ脇
Ⅱ-4640	自然斜面	中津峰(1)	徳島市		多家良町	中津峰
Ⅱ-4641	自然斜面	中津峰(2)	徳島市		多家良町	中津峰
Ⅱ-4642	自然斜面	中津峰(3)	徳島市		多家良町	中津峰
Ⅱ-4643	自然斜面	批把久保(1)	徳島市		飯谷町	批把久保
Ⅱ-4644	自然斜面	批把久保(2)	徳島市		飯谷町	批把久保
Ⅱ-4645	自然斜面	高良(1)	徳島市		飯谷町	高良
Ⅱ-4646	自然斜面	高良(2)	徳島市		飯谷町	高良
Ⅱ-4647	自然斜面	西柳谷(1)	徳島市		飯谷町	西柳谷
Ⅱ-4648	自然斜面	西柳谷(2)	徳島市		飯谷町	西柳谷
Ⅱ-4649	自然斜面	西柳谷(3)	徳島市		飯谷町	西柳谷
Ⅱ-4650	自然斜面	西柳谷(4)	徳島市		飯谷町	西柳谷
Ⅱ-4651	自然斜面	西柳谷(5)	徳島市		飯谷町	西柳谷
Ⅱ-4652	自然斜面	本谷(1)	徳島市		飯谷町	本谷
Ⅱ-4653	自然斜面	本谷(2)	徳島市		飯谷町	本谷
Ⅱ-4654	自然斜面	奥ノ谷(1)	徳島市		飯谷町	奥ノ谷
Ⅱ-4655	自然斜面	奥ノ谷(2)	徳島市		飯谷町	奥ノ谷
Ⅱ-4656	自然斜面	西沖野	徳島市		飯谷町	西沖野
Ⅱ-4657	自然斜面	東沖野	徳島市		飯谷町	東沖野
Ⅱ-4658	自然斜面	手城(1)	徳島市		飯谷町	手城
Ⅱ-4659	自然斜面	手城(2)	徳島市		飯谷町	手城
Ⅱ-4660	自然斜面	南ノ内	徳島市		飯谷町	南ノ内
Ⅱ-4661	自然斜面	長田(1)	徳島市		飯谷町	長田
Ⅱ-4662	自然斜面	長田(2)	徳島市		飯谷町	長田
Ⅱ-4663	自然斜面	長田(3)	徳島市		飯谷町	長田
Ⅱ-4664	自然斜面	西分	徳島市		飯谷町	西分
Ⅱ-4665	自然斜面	千飯	徳島市		飯谷町	千飯
Ⅱ-4666	自然斜面	千飯(1)	徳島市		飯谷町	千飯
Ⅱ-4667	自然斜面	千飯(2)	徳島市		飯谷町	千飯
Ⅱ-4668	自然斜面	東分(1)	徳島市		飯谷町	東分
Ⅱ-4669	自然斜面	東分(2)	徳島市		飯谷町	東分
Ⅱ-4670	自然斜面	東分(3)	徳島市		飯谷町	東分
Ⅱ-4671	自然斜面	山神(1)	徳島市		飯谷町	山神
Ⅱ-4672	自然斜面	山神(2)	徳島市		飯谷町	山神
Ⅱ-4673	自然斜面	道の下(1)	徳島市		飯谷町	道の下
Ⅱ-4674	自然斜面	道の下(2)	徳島市		飯谷町	道の下
Ⅱ-4675	自然斜面	池田(1)	徳島市		飯谷町	池田
Ⅱ-4676	自然斜面	池田(2)	徳島市		飯谷町	池田
Ⅱ-4677	自然斜面	嘉重(1)	徳島市		飯谷町	嘉重
Ⅱ-4678	自然斜面	嘉重(2)	徳島市		飯谷町	嘉重
Ⅱ-4679	自然斜面	嘉重(3)	徳島市		飯谷町	嘉重
Ⅱ-4680	自然斜面	小竹(3)	徳島市		飯谷町	小竹

(急傾斜地崩壊危険箇所Ⅱ)

平成26年1月1日現在

箇所 番号	斜面 区分	箇所名	位置			
			市町村	旧市町村	町・字	小字
Ⅱ-4681	自然斜面	小竹(4)	徳島市		飯谷町	小竹
Ⅱ-4682	自然斜面	小竹(5)	徳島市		飯谷町	小竹
Ⅱ-4683	自然斜面	小竹(6)	徳島市		飯谷町	小竹
Ⅱ-4684	自然斜面	小竹(7)	徳島市		飯谷町	小竹
Ⅱ-7786	人工斜面	南佐古5番町(2)	徳島市		南佐古5番町	
Ⅱ-7787	人工斜面	上福万(13)	徳島市		八万町	上福万
Ⅱ-7788	人工斜面	海先(9)	徳島市		入田町	海先
Ⅱ-7789	人工斜面	笠木(3)	徳島市		入田町	笠木
Ⅱ-7790	人工斜面	天ノ原(4)	徳島市		入田町	天ノ原
Ⅱ-7791	人工斜面	西丁(11)	徳島市		一宮町	西丁
Ⅱ-7792	人工斜面	西丁(12)	徳島市		一宮町	西丁
Ⅱ-7793	人工斜面	西丁(13)	徳島市		一宮町	西丁
Ⅱ-7794	人工斜面	上中筋(8)	徳島市		上八万町	上中筋
Ⅱ-7795	人工斜面	上中筋(9)	徳島市		上八万町	上中筋
Ⅱ-7796	人工斜面	上中筋(10)	徳島市		上八万町	上中筋
Ⅱ-7797	人工斜面	中山(3)	徳島市		上八万町	中山
Ⅱ-7798	人工斜面	東山(2)	徳島市		上八万町	東山
Ⅱ-7799	人工斜面	西山(2)	徳島市		上八万町	西山
Ⅱ-7800	人工斜面	竈(4)	徳島市		大原町	竈
Ⅱ-7801	人工斜面	千代ヶ丸山	徳島市		大原町	千代ヶ丸山
Ⅱ-7802	人工斜面	辻西(6)	徳島市		渋野町	辻西
Ⅱ-7803	人工斜面	辻西(7)	徳島市		渋野町	辻西
Ⅱ-7804	人工斜面	入野(2)	徳島市		渋野町	入野
Ⅱ-7805	人工斜面	舟越	徳島市		渋野町	舟越
Ⅱ-7806	人工斜面	西高木(2)	徳島市		丈六町	西高木
Ⅱ-7807	人工斜面	丈領(3)	徳島市		丈六町	丈領
Ⅱ-7808	人工斜面	大久保(5)	徳島市		八多町	大久保
Ⅱ-4685	自然斜面	西山	小松島市		中田町	西山
Ⅱ-4686	自然斜面	中筋	小松島市		中田町	中筋
Ⅱ-4687	自然斜面	東山(1)	小松島市		中田町	東山
Ⅱ-4688	自然斜面	東山(2)	小松島市		中田町	東山
Ⅱ-4689	自然斜面	日ノ峰西	小松島市		中田町	東山蛭子の本
Ⅱ-4690	自然斜面	山ノ神(2)	小松島市		中田町	山ノ神
Ⅱ-4691	自然斜面	脇谷(3)	小松島市		中田町	脇谷
Ⅱ-4692	自然斜面	西原(2)	小松島市		田浦町	西原
Ⅱ-4693	自然斜面	東内	小松島市		田浦町	東内
Ⅱ-4694	自然斜面	山路(1)	小松島市		新居見町	山路
Ⅱ-4695	自然斜面	東山下(1)	小松島市		新居見町	東山下
Ⅱ-4696	自然斜面	東山下(2)	小松島市		新居見町	東山下
Ⅱ-4697	自然斜面	東山下(3)	小松島市		新居見町	東山下
Ⅱ-4698	自然斜面	宮ノ前	小松島市		芝生町	宮ノ前
Ⅱ-4699	自然斜面	恩山寺谷(2)	小松島市		田野町	恩山寺谷
Ⅱ-4700	自然斜面	恩山寺谷(3)	小松島市		田野町	恩山寺谷
Ⅱ-4701	自然斜面	恩山寺谷(4)	小松島市		田野町	恩山寺谷
Ⅱ-4702	自然斜面	中須	小松島市		田野町	中須
Ⅱ-4703	自然斜面	仮屋(2)	小松島市		田野町	仮屋
Ⅱ-4704	自然斜面	仮屋(3)	小松島市		田野町	仮屋
Ⅱ-4705	自然斜面	宮ノ下	小松島市		田野町	宮ノ下
Ⅱ-4706	自然斜面	奥角(1)	小松島市		田野町	奥角
Ⅱ-4707	自然斜面	奥角(2)	小松島市		田野町	奥角
Ⅱ-4708	自然斜面	溝ノ木(2)	小松島市		田野町	溝ノ木
Ⅱ-4709	自然斜面	溝ノ木(3)	小松島市		田野町	溝ノ木
Ⅱ-4710	自然斜面	溝ノ木(4)	小松島市		田野町	溝ノ木
Ⅱ-4711	自然斜面	溝ノ木(5)	小松島市		田野町	溝ノ木
Ⅱ-4712	自然斜面	溝ノ木(6)	小松島市		田野町	溝ノ木
Ⅱ-4713	自然斜面	溝ノ木(7)	小松島市		田野町	溝ノ木
Ⅱ-4714	自然斜面	炭屋ヶ谷(2)	小松島市		立江町	炭屋ヶ谷

(急傾斜地崩壊危険箇所Ⅱ)

平成26年1月1日現在

箇所 番号	斜面 区分	箇所名	位置			
			市町村	旧市町村	町・字	小字
Ⅱ-4715	自然斜面	中山(1)	小松島市		立江町	中山
Ⅱ-4716	自然斜面	清水(2)	小松島市		立江町	清水
Ⅱ-4717	自然斜面	鍋寺(2)	小松島市		立江町	鍋寺
Ⅱ-4718	自然斜面	大吉	小松島市		立江町	大吉
Ⅱ-4719	自然斜面	小松(1)	小松島市		櫛漕町	小松
Ⅱ-4720	自然斜面	小松(2)	小松島市		櫛漕町	小松
Ⅱ-4721	自然斜面	小松(3)	小松島市		櫛漕町	小松
Ⅱ-4722	自然斜面	小松(4)	小松島市		櫛漕町	小松
Ⅱ-4723	自然斜面	小松(5)	小松島市		櫛漕町	小松
Ⅱ-4724	自然斜面	東谷(2)	小松島市		櫛漕町	東谷
Ⅱ-4725	自然斜面	東谷(3)	小松島市		櫛漕町	東谷
Ⅱ-4726	自然斜面	東谷(4)	小松島市		櫛漕町	東谷
Ⅱ-4727	自然斜面	東谷(5)	小松島市		櫛漕町	東谷
Ⅱ-4728	自然斜面	久ヶ谷	小松島市		櫛漕町	久ヶ谷
Ⅱ-4729	自然斜面	油免(1)	小松島市		櫛漕町	油面
Ⅱ-4730	自然斜面	油免(2)	小松島市		櫛漕町	油面
Ⅱ-4731	自然斜面	間町(1)	小松島市		櫛漕町	間町
Ⅱ-4732	自然斜面	間町(2)	小松島市		櫛漕町	間町
Ⅱ-4733	自然斜面	間町(3)	小松島市		櫛漕町	間町
Ⅱ-4734	自然斜面	間町(4)	小松島市		櫛漕町	間町
Ⅱ-4735	自然斜面	大谷(2)	小松島市		櫛漕町	大谷
Ⅱ-4736	自然斜面	大谷(3)	小松島市		櫛漕町	大谷
Ⅱ-4737	自然斜面	数延(1)	小松島市		櫛漕町	数延
Ⅱ-4738	自然斜面	数延(2)	小松島市		櫛漕町	数延
Ⅱ-4739	自然斜面	湯谷(2)	小松島市		櫛漕町	湯谷
Ⅱ-4740	自然斜面	湯谷(3)	小松島市		櫛漕町	湯谷
Ⅱ-4741	自然斜面	湊(1)	小松島市		櫛漕町	湊
Ⅱ-4742	自然斜面	湊(2)	小松島市		櫛漕町	湊
Ⅱ-4743	自然斜面	諏訪	小松島市		櫛漕町	諏訪
Ⅱ-4744	自然斜面	宮ノ内(1)	小松島市		櫛漕町	宮ノ内
Ⅱ-4745	自然斜面	宮ノ内(2)	小松島市		櫛漕町	宮ノ内
Ⅱ-4746	自然斜面	宮ノ内(3)	小松島市		櫛漕町	宮ノ内
Ⅱ-4747	自然斜面	宮ノ内(4)	小松島市		櫛漕町	宮ノ内
Ⅱ-4748	自然斜面	宮ノ内(5)	小松島市		櫛漕町	宮ノ内
Ⅱ-4749	自然斜面	宮ノ内(6)	小松島市		櫛漕町	宮ノ内
Ⅱ-4750	自然斜面	宮ノ内(7)	小松島市		櫛漕町	宮ノ内
Ⅱ-4751	自然斜面	太田(1)	小松島市		櫛漕町	太田
Ⅱ-4752	自然斜面	太田(2)	小松島市		櫛漕町	太田
Ⅱ-4753	自然斜面	中田(2)	小松島市		櫛漕町	中田
Ⅱ-4754	自然斜面	萱原(2)	小松島市		櫛漕町	萱原
Ⅱ-4755	自然斜面	萱原(3)	小松島市		櫛漕町	萱原
Ⅱ-4756	自然斜面	萱原(4)	小松島市		櫛漕町	萱原
Ⅱ-4757	自然斜面	萱原(5)	小松島市		櫛漕町	萱原
Ⅱ-4758	自然斜面	萱原(6)	小松島市		櫛漕町	萱原
Ⅱ-4759	自然斜面	萱原(7)	小松島市		櫛漕町	萱原
Ⅱ-4760	自然斜面	山口(2)	小松島市		櫛漕町	山口
Ⅱ-4761	自然斜面	山口(3)	小松島市		櫛漕町	山口
Ⅱ-4762	自然斜面	木原(1)	小松島市		櫛漕町	木原
Ⅱ-4763	自然斜面	木原(2)	小松島市		櫛漕町	木原
Ⅱ-4764	自然斜面	佐山(1)	小松島市		櫛漕町	佐山
Ⅱ-4765	自然斜面	佐山(2)	小松島市		櫛漕町	佐山
Ⅱ-4766	自然斜面	佐山(3)	小松島市		櫛漕町	佐山
Ⅱ-4767	自然斜面	佐山(4)	小松島市		櫛漕町	佐山
Ⅱ-4768	自然斜面	南山(1)	小松島市		立江町	南山
Ⅱ-4769	自然斜面	南山(2)	小松島市		立江町	南山
Ⅱ-4770	自然斜面	石原	勝浦町		沼江	石原
Ⅱ-4771	自然斜面	石原(2)	勝浦町		沼江	石原

(急傾斜地崩壊危険箇所Ⅱ)

平成26年1月1日現在

箇所 番号	斜面 区分	箇所名	位置			
			市町村	旧市町村	町・字	小字
Ⅱ-4772	自然斜面	石原 (3)	勝浦町		沼江	石原
Ⅱ-4773	自然斜面	石原 (4)	勝浦町		沼江	石原
Ⅱ-4774	自然斜面	北谷 (1)	勝浦町		沼江	北谷
Ⅱ-4775	自然斜面	北谷 (2)	勝浦町		沼江	北谷
Ⅱ-4776	自然斜面	花紫壘(1)	勝浦町		沼江	花紫壘
Ⅱ-4777	自然斜面	花紫壘(2)	勝浦町		沼江	花紫壘
Ⅱ-4778	自然斜面	萩ノ谷	勝浦町		沼江	萩ノ谷
Ⅱ-4779	自然斜面	西谷 (3)	勝浦町		沼江	西谷
Ⅱ-4780	自然斜面	西谷 (4)	勝浦町		沼江	西谷
Ⅱ-4781	自然斜面	山路 (2)	勝浦町		沼江	山路
Ⅱ-4782	自然斜面	折宇 (2)	勝浦町		沼江	折宇
Ⅱ-4783	自然斜面	折宇 (3)	勝浦町		沼江	折宇
Ⅱ-4784	自然斜面	折宇 (4)	勝浦町		沼江	折宇
Ⅱ-4785	自然斜面	長田	勝浦町		沼江	長田
Ⅱ-4786	自然斜面	天川 (1)	勝浦町		沼江	天川
Ⅱ-4787	自然斜面	天川 (2)	勝浦町		沼江	天川
Ⅱ-4788	自然斜面	天川 (3)	勝浦町		沼江	天川
Ⅱ-4789	自然斜面	一楽	勝浦町		沼江	一楽
Ⅱ-4790	自然斜面	叶原	勝浦町		沼江	叶原
Ⅱ-4791	自然斜面	中山 (1)	勝浦町		沼江	中山
Ⅱ-4792	自然斜面	中山 (2)	勝浦町		沼江	中山
Ⅱ-4793	自然斜面	平間(2)	勝浦町		沼江	平間
Ⅱ-4794	自然斜面	黒岩 (2)	勝浦町		沼江	黒岩
Ⅱ-4795	自然斜面	黒岩 (1)	勝浦町		沼江	黒岩
Ⅱ-4796	自然斜面	しゃぶしゃぶ谷	勝浦町		沼江	しゃぶしゃぶ谷
Ⅱ-4797	自然斜面	大屋敷	勝浦町		沼江	大屋敷
Ⅱ-4798	自然斜面	日浦 (2)	勝浦町		坂本	日浦
Ⅱ-4799	自然斜面	日浦 (3)	勝浦町		坂本	日浦
Ⅱ-4800	自然斜面	日浦 (4)	勝浦町		坂本	日浦
Ⅱ-4801	自然斜面	日浦 (5)	勝浦町		坂本	日浦
Ⅱ-4802	自然斜面	宝田 (1)	勝浦町		坂本	宝田
Ⅱ-4803	自然斜面	宝田 (2)	勝浦町		坂本	宝田
Ⅱ-4804	自然斜面	宝田 (3)	勝浦町		坂本	宝田
Ⅱ-4805	自然斜面	宝田 (4)	勝浦町		坂本	宝田
Ⅱ-4806	自然斜面	中谷	勝浦町		坂本	中谷
Ⅱ-4807	自然斜面	旭谷 (1)	勝浦町		坂本	旭谷
Ⅱ-4808	自然斜面	旭谷 (2)	勝浦町		坂本	旭谷
Ⅱ-4809	自然斜面	岡西 (1)	勝浦町		坂本	岡西
Ⅱ-4810	自然斜面	岡西 (2)	勝浦町		坂本	岡西
Ⅱ-4811	自然斜面	東谷 (1)	勝浦町		坂本	東谷
Ⅱ-4812	自然斜面	東谷 (2)	勝浦町		坂本	東谷
Ⅱ-4813	自然斜面	東谷 (3)	勝浦町		坂本	東谷
Ⅱ-4814	自然斜面	旭 (1)	勝浦町		坂本	旭
Ⅱ-4815	自然斜面	旭 (2)	勝浦町		坂本	旭
Ⅱ-4816	自然斜面	旭 (3)	勝浦町		坂本	旭
Ⅱ-4817	自然斜面	中野 (1)	勝浦町		坂本	中野
Ⅱ-4818	自然斜面	中野 (2)	勝浦町		坂本	中野
Ⅱ-4819	自然斜面	西平	勝浦町		坂本	西平
Ⅱ-4820	自然斜面	宮平 (1)	勝浦町		坂本	宮平
Ⅱ-4821	自然斜面	宮平 (2)	勝浦町		坂本	宮平
Ⅱ-4822	自然斜面	宮平 (3)	勝浦町		坂本	宮平
Ⅱ-4823	自然斜面	生実 (1)	勝浦町		坂本	生実
Ⅱ-4824	自然斜面	生実 (2)	勝浦町		坂本	生実
Ⅱ-4825	自然斜面	生実 (3)	勝浦町		坂本	生実
Ⅱ-4826	自然斜面	生実 (4)	勝浦町		坂本	生実
Ⅱ-4827	自然斜面	稲原 (2)	勝浦町		坂本	稲原
Ⅱ-4828	自然斜面	稲原 (3)	勝浦町		坂本	稲原

(急傾斜地崩壊危険箇所Ⅱ)

平成26年1月1日現在

箇所 番号	斜面 区分	箇所名	位置			
			市町村	旧市町村	町・字	小字
Ⅱ-4829	自然斜面	大平(1)	勝浦町		坂本	大平
Ⅱ-4830	自然斜面	大平(2)	勝浦町		坂本	大平
Ⅱ-4831	自然斜面	東平	勝浦町		坂本	東平
Ⅱ-4832	自然斜面	久保	勝浦町		坂本	久保
Ⅱ-4833	自然斜面	上寺	勝浦町		坂本	上寺
Ⅱ-4834	自然斜面	栄田(1)	勝浦町		坂本	栄田
Ⅱ-4835	自然斜面	栄田(2)	勝浦町		坂本	栄田
Ⅱ-4836	自然斜面	栄田(3)	勝浦町		坂本	栄田
Ⅱ-4837	自然斜面	栄田(4)	勝浦町		坂本	栄田
Ⅱ-4838	自然斜面	平野(1)	勝浦町		坂本	平野
Ⅱ-4839	自然斜面	平野(2)	勝浦町		坂本	平野
Ⅱ-4840	自然斜面	平野(3)	勝浦町		坂本	平野
Ⅱ-4841	自然斜面	川南	勝浦町		坂本	川南
Ⅱ-4842	自然斜面	繁野(2)	勝浦町		坂本	繁野
Ⅱ-4843	自然斜面	大伏尾	勝浦町		坂本	大伏尾
Ⅱ-4844	自然斜面	中尾(1)	勝浦町		坂本	中尾
Ⅱ-4845	自然斜面	中尾(2)	勝浦町		坂本	中尾
Ⅱ-4846	自然斜面	中尾(3)	勝浦町		坂本	中尾
Ⅱ-4847	自然斜面	稼勢(1)	勝浦町		坂本	稼勢
Ⅱ-4848	自然斜面	稼勢(2)	勝浦町		坂本	稼勢
Ⅱ-4849	自然斜面	小栗須	勝浦町		三溪	小栗須
Ⅱ-4850	自然斜面	林(1)	勝浦町		三溪	林
Ⅱ-4851	自然斜面	林(2)	勝浦町		三溪	林
Ⅱ-4852	自然斜面	林(3)	勝浦町		三溪	林
Ⅱ-4853	自然斜面	入道谷	勝浦町		三溪	入道谷
Ⅱ-4854	自然斜面	太良尾(1)	勝浦町		三溪	太良尾
Ⅱ-4855	自然斜面	太良尾(2)	勝浦町		三溪	太良尾
Ⅱ-4856	自然斜面	太良尾(3)	勝浦町		三溪	太良尾
Ⅱ-4857	自然斜面	寺谷(1)	勝浦町		三溪	寺谷
Ⅱ-4858	自然斜面	寺谷(2)	勝浦町		三溪	寺谷
Ⅱ-4859	自然斜面	寺谷(3)	勝浦町		三溪	寺谷
Ⅱ-4860	自然斜面	神谷(1)	勝浦町		三溪	神谷
Ⅱ-4861	自然斜面	神谷(2)	勝浦町		三溪	神谷
Ⅱ-4862	自然斜面	中山(2)	勝浦町		三溪	中山
Ⅱ-4863	自然斜面	東浦(1)	勝浦町		三溪	東浦
Ⅱ-4864	自然斜面	上羽瀬(1)	勝浦町		三溪	上羽瀬
Ⅱ-4865	自然斜面	寒山	勝浦町		三溪	寒山
Ⅱ-4866	自然斜面	東浦(2)	勝浦町		三溪	東浦
Ⅱ-4867	自然斜面	甫坂(1)	勝浦町		三溪	甫坂
Ⅱ-4868	自然斜面	甫坂(2)	勝浦町		三溪	甫坂
Ⅱ-4869	自然斜面	中ノ倉(1)	勝浦町		三溪	中ノ倉
Ⅱ-4870	自然斜面	中ノ倉(2)	勝浦町		三溪	中ノ倉
Ⅱ-4871	自然斜面	橘(1)	勝浦町		三溪	橘
Ⅱ-4872	自然斜面	橘(2)	勝浦町		三溪	橘
Ⅱ-4873	自然斜面	立棒(1)	勝浦町		三溪	立棒
Ⅱ-4874	自然斜面	立棒(2)	勝浦町		三溪	立棒
Ⅱ-4875	自然斜面	立棒(3)	勝浦町		三溪	立棒
Ⅱ-4876	自然斜面	立棒(4)	勝浦町		三溪	立棒
Ⅱ-4877	自然斜面	西谷(2)	勝浦町		三溪	西谷
Ⅱ-4878	自然斜面	西谷(3)	勝浦町		三溪	西谷
Ⅱ-4879	自然斜面	西谷(4)	勝浦町		三溪	西谷
Ⅱ-4880	自然斜面	西谷(5)	勝浦町		三溪	西谷
Ⅱ-4881	自然斜面	西谷(6)	勝浦町		三溪	西谷
Ⅱ-4882	自然斜面	西岡(7)	勝浦町		三溪	西岡
Ⅱ-4883	自然斜面	西岡(8)	勝浦町		三溪	西岡
Ⅱ-4884	自然斜面	西岡(9)	勝浦町		三溪	西岡
Ⅱ-4885	自然斜面	西岡(10)	勝浦町		三溪	西岡

(急傾斜地崩壊危険箇所Ⅱ)

平成26年1月1日現在

箇所 番号	斜面 区分	箇所名	位置			
			市町村	旧市町村	町・字	小字
Ⅱ-4886	自然斜面	上小川	勝浦町		三溪	上小川
Ⅱ-4887	自然斜面	市の江(2)	勝浦町		三溪	市の江
Ⅱ-4888	自然斜面	市の江(3)	勝浦町		三溪	市の江
Ⅱ-4889	自然斜面	小川(1)	勝浦町		三溪	小川
Ⅱ-4890	自然斜面	小川(2)	勝浦町		三溪	小川
Ⅱ-4891	自然斜面	小川(3)	勝浦町		三溪	小川
Ⅱ-4892	自然斜面	高屋(1)	勝浦町		三溪	高屋
Ⅱ-4893	自然斜面	高屋(2)	勝浦町		三溪	高屋
Ⅱ-4894	自然斜面	古川(1)	勝浦町		三溪	古川
Ⅱ-4895	自然斜面	古川(2)	勝浦町		三溪	古川
Ⅱ-4896	自然斜面	名田(1)	勝浦町		三溪	名田
Ⅱ-4897	自然斜面	名田(2)	勝浦町		三溪	名田
Ⅱ-4898	自然斜面	名田(3)	勝浦町		三溪	名田
Ⅱ-4899	自然斜面	神谷	勝浦町		三溪	神谷
Ⅱ-4900	自然斜面	檜淵	勝浦町		三溪	檜淵
Ⅱ-4901	自然斜面	中村(1)	勝浦町		三溪	中村
Ⅱ-4902	自然斜面	中村(2)	勝浦町		三溪	中村
Ⅱ-4903	自然斜面	平(2)	勝浦町		三溪	平
Ⅱ-4904	自然斜面	平(3)	勝浦町		三溪	平
Ⅱ-4905	自然斜面	栗城	勝浦町		三溪	栗城
Ⅱ-4906	自然斜面	三ヶ月田(1)	勝浦町		三溪	三ヶ月田
Ⅱ-4907	自然斜面	三ヶ月田(2)	勝浦町		三溪	三ヶ月田
Ⅱ-4908	自然斜面	西婆羅尾	勝浦町		三溪	西婆羅尾
Ⅱ-4909	自然斜面	立川	勝浦町		三溪	立川
Ⅱ-4910	自然斜面	中奥(1)	勝浦町		星谷	中奥
Ⅱ-4911	自然斜面	中奥(2)	勝浦町		星谷	中奥
Ⅱ-4912	自然斜面	中奥(3)	勝浦町		星谷	中奥
Ⅱ-4913	自然斜面	中奥(4)	勝浦町		星谷	中奥
Ⅱ-4914	自然斜面	野田尾	勝浦町		星谷	野田尾
Ⅱ-4915	自然斜面	二ツ森谷	勝浦町		星谷	二ツ森谷
Ⅱ-4916	自然斜面	佃	勝浦町		中角	佃
Ⅱ-4917	自然斜面	西山(2)	勝浦町		中角	西山
Ⅱ-4918	自然斜面	石倉	勝浦町		棚野	石倉
Ⅱ-4919	自然斜面	畑田	勝浦町		棚野	畑田
Ⅱ-4920	自然斜面	中立川(1)	勝浦町		棚野	中立川
Ⅱ-4921	自然斜面	中立川(2)	勝浦町		棚野	中立川
Ⅱ-4922	自然斜面	中立川(3)	勝浦町		棚野	中立川
Ⅱ-4923	自然斜面	中立川(4)	勝浦町		棚野	中立川
Ⅱ-4924	自然斜面	中立川(5)	勝浦町		棚野	中立川
Ⅱ-4925	自然斜面	中立川(6)	勝浦町		棚野	中立川
Ⅱ-4926	自然斜面	口立川(1)	勝浦町		棚野	口立川
Ⅱ-4927	自然斜面	口立川(2)	勝浦町		棚野	口立川
Ⅱ-4928	自然斜面	都井谷	勝浦町		棚野	都井谷
Ⅱ-4929	自然斜面	高階	勝浦町		棚野	高階
Ⅱ-4930	自然斜面	中瀬	勝浦町		棚野	中瀬
Ⅱ-4931	自然斜面	大谷	勝浦町		棚野	大谷
Ⅱ-4932	自然斜面	奥立川(1)	勝浦町		棚野	奥立川
Ⅱ-4933	自然斜面	奥立川(2)	勝浦町		棚野	奥立川
Ⅱ-4934	自然斜面	平野	勝浦町		生名	平野
Ⅱ-4935	自然斜面	坊ヶ谷	勝浦町		生名	坊ヶ谷
Ⅱ-4936	自然斜面	石垣(1)	勝浦町		生名	石垣
Ⅱ-4937	自然斜面	石垣(2)	勝浦町		生名	石垣
Ⅱ-4938	自然斜面	石垣(3)	勝浦町		生名	石垣
Ⅱ-4939	自然斜面	山の神	勝浦町		生名	山の神
Ⅱ-4940	自然斜面	東(1)	勝浦町		生名	東
Ⅱ-4941	自然斜面	東(2)	勝浦町		生名	東
Ⅱ-4942	自然斜面	山下	勝浦町		生名	山下

(急傾斜地崩壊危険箇所Ⅱ)

平成26年1月1日現在

箇所 番号	斜面 区分	箇所名	位置			
			市町村	旧市町村	町・字	小字
Ⅱ-4943	自然斜面	鶯 (1)	上勝町		傍示	鶯
Ⅱ-4944	自然斜面	鶯 (2)	上勝町		傍示	鶯
Ⅱ-4945	自然斜面	鶯 (3)	上勝町		傍示	鶯
Ⅱ-4946	自然斜面	鶯 (4)	上勝町		傍示	鶯
Ⅱ-4947	自然斜面	鶯 (5)	上勝町		傍示	鶯
Ⅱ-4948	自然斜面	鶯 (6)	上勝町		傍示	鶯
Ⅱ-4949	自然斜面	鶯上 (1)	上勝町		傍示	鶯上
Ⅱ-4950	自然斜面	鶯上 (2)	上勝町		傍示	鶯上
Ⅱ-4951	自然斜面	川西	上勝町		傍示	川西
Ⅱ-4952	自然斜面	日浦 (1)	上勝町		傍示	日浦
Ⅱ-4953	自然斜面	日浦 (2)	上勝町		傍示	日浦
Ⅱ-4954	自然斜面	日浦 (3)	上勝町		傍示	日浦
Ⅱ-4955	自然斜面	堂床 (1)	上勝町		傍示	堂床
Ⅱ-4956	自然斜面	堂床 (2)	上勝町		傍示	堂床
Ⅱ-4957	自然斜面	堂床 (3)	上勝町		傍示	堂床
Ⅱ-4958	自然斜面	堂床 (4)	上勝町		傍示	堂床
Ⅱ-4959	自然斜面	堂床 (5)	上勝町		傍示	堂床
Ⅱ-4960	自然斜面	堂床 (6)	上勝町		傍示	堂床
Ⅱ-4961	自然斜面	堂床 (7)	上勝町		傍示	堂床
Ⅱ-4962	自然斜面	手水 (1)	上勝町		傍示	手水
Ⅱ-4963	自然斜面	手水 (2)	上勝町		傍示	手水
Ⅱ-4964	自然斜面	手水 (3)	上勝町		傍示	手水
Ⅱ-4965	自然斜面	手水 (4)	上勝町		傍示	手水
Ⅱ-4966	自然斜面	手水 (5)	上勝町		傍示	手水
Ⅱ-4967	自然斜面	手水 (6)	上勝町		傍示	手水
Ⅱ-4968	自然斜面	手水 (7)	上勝町		傍示	手水
Ⅱ-4969	自然斜面	仁義 (1)	上勝町		傍示	仁義
Ⅱ-4970	自然斜面	仁義 (2)	上勝町		傍示	仁義
Ⅱ-4971	自然斜面	宮大尾	上勝町		傍示	宮大尾
Ⅱ-4972	自然斜面	宮大尾 (1)	上勝町		傍示	宮大尾
Ⅱ-4973	自然斜面	宮大尾 (2)	上勝町		傍示	宮大尾
Ⅱ-4974	自然斜面	梅の木	上勝町		傍示	梅の木
Ⅱ-4975	自然斜面	小松 (1)	上勝町		傍示	小松
Ⅱ-4976	自然斜面	小松 (2)	上勝町		傍示	小松
Ⅱ-4977	自然斜面	小松 (3)	上勝町		傍示	小松
Ⅱ-4978	自然斜面	小松 (4)	上勝町		傍示	小松
Ⅱ-4979	自然斜面	小松 (5)	上勝町		傍示	小松
Ⅱ-4980	自然斜面	小松 (6)	上勝町		傍示	小松
Ⅱ-4981	自然斜面	堂久保 (1)	上勝町		傍示	堂久保
Ⅱ-4982	自然斜面	堂久保 (2)	上勝町		傍示	堂久保
Ⅱ-4983	自然斜面	堂久保 (3)	上勝町		傍示	堂久保
Ⅱ-4984	自然斜面	堂久保 (4)	上勝町		傍示	堂久保
Ⅱ-4985	自然斜面	堂久保	上勝町		傍示	堂久保
Ⅱ-4986	自然斜面	堂久保 (6)	上勝町		傍示	堂久保
Ⅱ-4987	自然斜面	西峯 (1)	上勝町		傍示	西峯
Ⅱ-4988	自然斜面	西峯 (2)	上勝町		傍示	西峯
Ⅱ-4989	自然斜面	西谷	上勝町		傍示	西谷
Ⅱ-4990	自然斜面	下地 (1)	上勝町		傍示	下地
Ⅱ-4991	自然斜面	下地 (2)	上勝町		傍示	下地
Ⅱ-4992	自然斜面	下地 (3)	上勝町		傍示	下地
Ⅱ-4993	自然斜面	傍示	上勝町		傍示	下地
Ⅱ-4994	自然斜面	西中 (1)	上勝町		正木	西中
Ⅱ-4995	自然斜面	西中 (2)	上勝町		正木	西中
Ⅱ-4996	自然斜面	中尾	上勝町		正木	中尾
Ⅱ-4997	自然斜面	中尾 (1)	上勝町		正木	中尾
Ⅱ-4998	自然斜面	中尾 (2)	上勝町		正木	中尾
Ⅱ-4999	自然斜面	中尾 (3)	上勝町		正木	中尾

(急傾斜地崩壊危険箇所Ⅱ)

平成26年1月1日現在

箇所 番号	斜面 区分	箇所名	位置			
			市町村	旧市町村	町・字	小字
Ⅱ-5000	自然斜面	中尾(4)	上勝町		正木	中尾
Ⅱ-5001	自然斜面	中尾	上勝町		正木	中尾
Ⅱ-5002	自然斜面	槻地	上勝町		正木	槻地
Ⅱ-5003	自然斜面	槻地	上勝町		正木	槻地
Ⅱ-5004	自然斜面	槻地	上勝町		正木	槻地
Ⅱ-5005	自然斜面	西内	上勝町		正木	西内
Ⅱ-5006	自然斜面	西槻地(1)	上勝町		正木	西槻地
Ⅱ-5007	自然斜面	西槻地(2)	上勝町		正木	西槻地
Ⅱ-5008	自然斜面	安後(1)	上勝町		正木	安後
Ⅱ-5009	自然斜面	安後(2)	上勝町		正木	安後
Ⅱ-5010	自然斜面	安後(3)	上勝町		正木	安後
Ⅱ-5011	自然斜面	安後(4)	上勝町		正木	安後
Ⅱ-5012	自然斜面	南岡(1)	上勝町		正木	南岡
Ⅱ-5013	自然斜面	南岡(2)	上勝町		正木	南岡
Ⅱ-5014	自然斜面	清田(1)	上勝町		正木	清田
Ⅱ-5015	自然斜面	清田(2)	上勝町		正木	清田
Ⅱ-5016	自然斜面	西浦(1)	上勝町		正木	西浦
Ⅱ-5017	自然斜面	西浦(2)	上勝町		正木	西浦
Ⅱ-5018	自然斜面	西浦(3)	上勝町		正木	西浦
Ⅱ-5019	自然斜面	西浦(4)	上勝町		正木	西浦
Ⅱ-5020	自然斜面	平間(1)	上勝町		正木	平間
Ⅱ-5021	自然斜面	平間(2)	上勝町		正木	平間
Ⅱ-5022	自然斜面	寺内	上勝町		正木	寺内
Ⅱ-5023	自然斜面	六十部	上勝町		正木	六十部
Ⅱ-5024	自然斜面	棚田	上勝町		正木	棚田
Ⅱ-5025	自然斜面	イカケ	上勝町		正木	イカケ
Ⅱ-5026	自然斜面	中津(1)	上勝町		正木	中津
Ⅱ-5027	自然斜面	中津(2)	上勝町		正木	中津
Ⅱ-5028	自然斜面	中津(3)	上勝町		正木	中津
Ⅱ-5029	自然斜面	樋口(1)	上勝町		正木	樋口
Ⅱ-5030	自然斜面	樋口(2)	上勝町		正木	樋口
Ⅱ-5031	自然斜面	高野	上勝町		正木	高野
Ⅱ-5032	自然斜面	田竜津	上勝町		正木	田竜津
Ⅱ-5033	自然斜面	藪ノ内	上勝町		正木	藪ノ内
Ⅱ-5034	自然斜面	傍示谷	上勝町		正木	傍示谷
Ⅱ-5035	自然斜面	杉山(1)	上勝町		正木	杉山
Ⅱ-5036	自然斜面	杉山(2)	上勝町		正木	杉山
Ⅱ-5037	自然斜面	地藏堂(1)	上勝町		正木	地藏堂
Ⅱ-5038	自然斜面	地藏堂(2)	上勝町		正木	地藏堂
Ⅱ-5039	自然斜面	奥田	上勝町		正木	奥田
Ⅱ-5040	自然斜面	大屋敷	上勝町		正木	大屋敷
Ⅱ-5041	自然斜面	古森	上勝町		正木	古森
Ⅱ-5042	自然斜面	梅本	上勝町		正木	梅本
Ⅱ-5043	自然斜面	藤内	上勝町		正木	藤内
Ⅱ-5044	自然斜面	古請	上勝町		正木	古請
Ⅱ-5045	自然斜面	萱小屋	上勝町		生実	萱小屋
Ⅱ-5046	自然斜面	百合出尾	上勝町		生実	百合出尾
Ⅱ-5047	自然斜面	雄中面(1)	上勝町		生実	雄中面
Ⅱ-5048	自然斜面	雄中面(2)	上勝町		生実	雄中面
Ⅱ-5049	自然斜面	雄中面(3)	上勝町		生実	雄中面
Ⅱ-5050	自然斜面	兀石	上勝町		生実	兀石
Ⅱ-5051	自然斜面	谷口	上勝町		生実	谷口
Ⅱ-5052	自然斜面	古屋	上勝町		生実	古屋
Ⅱ-5053	自然斜面	梅瀬	上勝町		生実	梅瀬
Ⅱ-5054	自然斜面	木屋	上勝町		生実	木屋
Ⅱ-5055	自然斜面	権ノ太尾	上勝町		生実	権ノ太尾
Ⅱ-5056	自然斜面	中瀬津(1)	上勝町		生実	中瀬津

(急傾斜地崩壊危険箇所Ⅱ)

平成26年1月1日現在

箇所番号	斜面区分	箇所名	位置			
			市町村	旧市町村	町・字	小字
Ⅱ-5057	自然斜面	中瀬津 (2)	上勝町		生実	中瀬津
Ⅱ-5058	自然斜面	西戸越 (1)	上勝町		生実	西戸越
Ⅱ-5059	自然斜面	西戸越 (2)	上勝町		生実	西戸越
Ⅱ-5060	自然斜面	西戸越 (3)	上勝町		生実	西戸越
Ⅱ-5061	自然斜面	西戸越 (4)	上勝町		生実	西戸越
Ⅱ-5062	自然斜面	東戸越 (1)	上勝町		生実	東戸越
Ⅱ-5063	自然斜面	東戸越 (2)	上勝町		生実	東戸越
Ⅱ-5064	自然斜面	檜原 (1)	上勝町		生実	檜原
Ⅱ-5065	自然斜面	檜原 (2)	上勝町		生実	檜原
Ⅱ-5066	自然斜面	松尾 (1)	上勝町		生実	松尾
Ⅱ-5067	自然斜面	松尾 (2)	上勝町		生実	松尾
Ⅱ-5068	自然斜面	松尾 (3)	上勝町		生実	松尾
Ⅱ-5069	自然斜面	福山 (1)	上勝町		生実	福山
Ⅱ-5070	自然斜面	福山 (2)	上勝町		生実	福山
Ⅱ-5071	自然斜面	白鶴	上勝町		生実	白鶴
Ⅱ-5072	自然斜面	久保 (1)	上勝町		生実	久保
Ⅱ-5073	自然斜面	久保 (2)	上勝町		生実	久保
Ⅱ-5074	自然斜面	久保 (3)	上勝町		生実	久保
Ⅱ-5075	自然斜面	細根	上勝町		生実	細根
Ⅱ-5076	自然斜面	日ノ浦	上勝町		生実	日ノ浦
Ⅱ-5077	自然斜面	上野 (1)	上勝町		生実	上野
Ⅱ-5078	自然斜面	上野 (2)	上勝町		生実	上野
Ⅱ-5079	自然斜面	上野 (3)	上勝町		生実	上野
Ⅱ-5080	自然斜面	松葉	上勝町		生実	松葉
Ⅱ-5081	自然斜面	奥ノ谷	上勝町		生実	奥ノ谷
Ⅱ-5082	自然斜面	片山	上勝町		生実	片山
Ⅱ-5083	自然斜面	下野	上勝町		生実	下野
Ⅱ-5084	自然斜面	南浦 (1)	上勝町		生実	南浦
Ⅱ-5085	自然斜面	棚ヶ谷	上勝町		生実	棚ヶ谷
Ⅱ-5086	自然斜面	上日浦 (1)	上勝町		福原	上日浦
Ⅱ-5087	自然斜面	上日浦 (2)	上勝町		福原	上日浦
Ⅱ-5088	自然斜面	上日浦 (3)	上勝町		福原	上日浦
Ⅱ-5089	自然斜面	上日浦 (4)	上勝町		福原	上日浦
Ⅱ-5090	自然斜面	上日浦 (5)	上勝町		福原	上日浦
Ⅱ-5091	自然斜面	上横峯 (1)	上勝町		福原	上横峯
Ⅱ-5092	自然斜面	上横峯 (2)	上勝町		福原	上横峯
Ⅱ-5093	自然斜面	上横峯	上勝町		福原	上横峯
Ⅱ-5094	自然斜面	上横峯	上勝町		福原	上横峯
Ⅱ-5095	自然斜面	上横峯	上勝町		福原	上横峯
Ⅱ-5096	自然斜面	下横峯 (2)	上勝町		福原	下横峯
Ⅱ-5097	自然斜面	喰田	上勝町		福原	喰田
Ⅱ-5098	自然斜面	喰田	上勝町		福原	喰田
Ⅱ-5099	自然斜面	喰田	上勝町		福原	喰田
Ⅱ-5100	自然斜面	喰田	上勝町		福原	喰田
Ⅱ-5101	自然斜面	中山 (1)	上勝町		福原	中山
Ⅱ-5102	自然斜面	中山 (2)	上勝町		福原	中山
Ⅱ-5103	自然斜面	中山 (3)	上勝町		福原	中山
Ⅱ-5104	自然斜面	中山	上勝町		福原	中山
Ⅱ-5105	自然斜面	中山	上勝町		福原	中山
Ⅱ-5106	自然斜面	古川 (1)	上勝町		福原	古川
Ⅱ-5107	自然斜面	古川 (2)	上勝町		福原	古川
Ⅱ-5108	自然斜面	古川	上勝町		福原	古川
Ⅱ-5109	自然斜面	川北	上勝町		福原	川北
Ⅱ-5110	自然斜面	平間	上勝町		福原	平間
Ⅱ-5111	自然斜面	月ヶ谷	上勝町		福原	月ヶ谷
Ⅱ-5112	自然斜面	杉地 (1)	上勝町		福原	杉地
Ⅱ-5113	自然斜面	杉地 (2)	上勝町		福原	杉地

(急傾斜地崩壊危険箇所Ⅱ)

平成26年1月1日現在

箇所 番号	斜面 区分	箇所名	位置			
			市町村	旧市町村	町・字	小字
Ⅱ-5114	自然斜面	杉地(3)	上勝町		福原	杉地
Ⅱ-5115	自然斜面	杉地(4)	上勝町		福原	杉地
Ⅱ-5116	自然斜面	杉地(5)	上勝町		福原	杉地
Ⅱ-5117	自然斜面	庵ノ谷	上勝町		福原	庵ノ谷
Ⅱ-5118	自然斜面	下峯(1)	上勝町		旭	下峯
Ⅱ-5119	自然斜面	下峯(3)	上勝町		旭	下峯
Ⅱ-5120	自然斜面	下峯(2)	上勝町		旭	下峯
Ⅱ-5121	自然斜面	下峯(4)	上勝町		旭	下峯
Ⅱ-5122	自然斜面	中村	上勝町		旭	中村
Ⅱ-5123	自然斜面	大平(2)	上勝町		旭	大平
Ⅱ-5124	自然斜面	大平(3)	上勝町		旭	大平
Ⅱ-5125	自然斜面	大平(4)	上勝町		旭	大平
Ⅱ-5126	自然斜面	岡	上勝町		旭	岡
Ⅱ-5127	自然斜面	蔭	上勝町		旭	蔭
Ⅱ-5128	自然斜面	丸山	上勝町		旭	丸山
Ⅱ-5129	自然斜面	ホテ	上勝町		旭	ホテ
Ⅱ-5130	自然斜面	上久保	上勝町		旭	上久保
Ⅱ-5131	自然斜面	川口	上勝町		旭	川口
Ⅱ-5132	自然斜面	岸ノ下	上勝町		旭	岸ノ下
Ⅱ-5133	自然斜面	栗尾	上勝町		旭	栗尾
Ⅱ-5134	自然斜面	和佐尻	上勝町		旭	和佐尻
Ⅱ-5135	自然斜面	福本	上勝町		旭	福本
Ⅱ-5136	自然斜面	福本(2)	上勝町		旭	福本
Ⅱ-5137	自然斜面	福本(3)	上勝町		旭	福本
Ⅱ-5138	自然斜面	福本(4)	上勝町		旭	福本
Ⅱ-5139	自然斜面	井の谷	上勝町		旭	井の谷
Ⅱ-5140	自然斜面	中須	上勝町		旭	中須
Ⅱ-5141	自然斜面	上管蔵(1)	上勝町		旭	上管蔵
Ⅱ-5142	自然斜面	上管蔵(2)	上勝町		旭	上管蔵
Ⅱ-5143	自然斜面	上管蔵(3)	上勝町		旭	上管蔵
Ⅱ-5144	自然斜面	上管蔵(4)	上勝町		旭	上管蔵
Ⅱ-5145	自然斜面	葛又(1)	上勝町		旭	葛又
Ⅱ-5146	自然斜面	葛又(2)	上勝町		旭	葛又
Ⅱ-5147	自然斜面	長川原	上勝町		旭	長川原
Ⅱ-5148	自然斜面	長川原	上勝町		旭	長川原
Ⅱ-5149	自然斜面	大栗ノ下(1)	上勝町		旭	大栗ノ下
Ⅱ-5150	自然斜面	大栗ノ下(2)	上勝町		旭	大栗ノ下
Ⅱ-5151	自然斜面	府能(1)	佐那河内村		上	府能
Ⅱ-5152	自然斜面	府能(2)	佐那河内村		上	府能
Ⅱ-5153	自然斜面	府能(3)	佐那河内村		上	府能
Ⅱ-5154	自然斜面	府能(4)	佐那河内村		上	府能
Ⅱ-5155	自然斜面	府能(5)	佐那河内村		上	府能
Ⅱ-5156	自然斜面	府能(6)	佐那河内村		上	府能
Ⅱ-5157	自然斜面	府能(7)	佐那河内村		上	府能
Ⅱ-5158	自然斜面	府能(8)	佐那河内村		上	府能
Ⅱ-5159	自然斜面	府能(9)	佐那河内村		上	府能
Ⅱ-5160	自然斜面	府能(10)	佐那河内村		上	府能
Ⅱ-5161	自然斜面	仁井田(2)	佐那河内村		上	仁井田
Ⅱ-5162	自然斜面	仁井田(3)	佐那河内村		上	仁井田
Ⅱ-5163	自然斜面	仁井田(4)	佐那河内村		上	仁井田
Ⅱ-5164	自然斜面	仁井田(5)	佐那河内村		上	仁井田
Ⅱ-5165	自然斜面	仁井田(6)	佐那河内村		上	仁井田
Ⅱ-5166	自然斜面	西谷(1)	佐那河内村		上	西谷
Ⅱ-5167	自然斜面	西谷(2)	佐那河内村		上	西谷
Ⅱ-5168	自然斜面	谷(1)	佐那河内村		上	谷
Ⅱ-5169	自然斜面	谷(2)	佐那河内村		上	谷
Ⅱ-5170	自然斜面	谷(3)	佐那河内村		上	谷

(急傾斜地崩壊危険箇所Ⅱ)

平成26年1月1日現在

箇所 番号	斜面 区分	箇所名	位置			
			市町村	旧市町村	町・字	小字
Ⅱ-5171	自然斜面	北山(2)	佐那河内村		上	北山
Ⅱ-5172	自然斜面	北山(3)	佐那河内村		上	北山
Ⅱ-5173	自然斜面	北山(4)	佐那河内村		上	北山
Ⅱ-5174	自然斜面	井開(2)	佐那河内村		上	井開
Ⅱ-5175	自然斜面	井開(3)	佐那河内村		上	井開
Ⅱ-5176	自然斜面	井開(4)	佐那河内村		上	井開
Ⅱ-5177	自然斜面	宮前(2)	佐那河内村		上	宮前
Ⅱ-5178	自然斜面	宮前(3)	佐那河内村		上	宮前
Ⅱ-5179	自然斜面	中辺	佐那河内村		上	中辺
Ⅱ-5180	自然斜面	上中辺(2)	佐那河内村		上	中辺
Ⅱ-5181	自然斜面	大田原	佐那河内村		上	大田原
Ⅱ-5182	自然斜面	奥野々	佐那河内村		上	大田原
Ⅱ-5183	自然斜面	奥野々下	佐那河内村		上	奥野
Ⅱ-5184	自然斜面	中尾(1)	佐那河内村		上	中尾
Ⅱ-5185	自然斜面	中尾(2)	佐那河内村		上	中尾
Ⅱ-5186	自然斜面	野神原	佐那河内村		上	野神原
Ⅱ-5187	自然斜面	遠野(1)	佐那河内村		上	遠野
Ⅱ-5188	自然斜面	遠野(2)	佐那河内村		上	遠野
Ⅱ-5189	自然斜面	遠野(3)	佐那河内村		上	遠野
Ⅱ-5190	自然斜面	遠野(4)	佐那河内村		上	遠野
Ⅱ-5191	自然斜面	遠野(5)	佐那河内村		上	遠野
Ⅱ-5192	自然斜面	平間(1)	佐那河内村		上	平間
Ⅱ-5193	自然斜面	平間(2)	佐那河内村		上	平間
Ⅱ-5194	自然斜面	白尾	佐那河内村		上	白尾
Ⅱ-5195	自然斜面	牧犢	佐那河内村		上	牧犢
Ⅱ-5196	自然斜面	我楽	佐那河内村		上	我楽
Ⅱ-5197	自然斜面	南野(1)	佐那河内村		上	南野
Ⅱ-5198	自然斜面	南野(2)	佐那河内村		上	南野
Ⅱ-5199	自然斜面	南野(3)	佐那河内村		上	南野
Ⅱ-5200	自然斜面	南野(4)	佐那河内村		上	南野
Ⅱ-5201	自然斜面	西ノハナ(2)	佐那河内村		下	西ノハナ
Ⅱ-5202	自然斜面	西ノハナ(3)	佐那河内村		下	西ノハナ
Ⅱ-5203	自然斜面	芝生	佐那河内村		下	芝生
Ⅱ-5204	自然斜面	尾端(1)	佐那河内村		下	尾端
Ⅱ-5205	自然斜面	尾端(2)	佐那河内村		下	尾端
Ⅱ-5206	自然斜面	大西浦	佐那河内村		下	大西浦
Ⅱ-5207	自然斜面	梶畑(1)	佐那河内村		下	梶畑
Ⅱ-5208	自然斜面	梶畑(2)	佐那河内村		下	梶畑
Ⅱ-5209	自然斜面	日浦(1)	佐那河内村		下	日浦
Ⅱ-5210	自然斜面	日浦(2)	佐那河内村		下	日浦
Ⅱ-5211	自然斜面	日浦(3)	佐那河内村		下	日浦
Ⅱ-5212	自然斜面	中津東	佐那河内村		下	中津
Ⅱ-5213	自然斜面	高樋(2)	佐那河内村		下	高樋
Ⅱ-5214	自然斜面	下野(1)	佐那河内村		下	高樋
Ⅱ-5215	自然斜面	下野(2)	佐那河内村		下	下野
Ⅱ-5216	自然斜面	下野(3)	佐那河内村		下	下野
Ⅱ-5217	自然斜面	下野(4)	佐那河内村		下	下野
Ⅱ-5218	自然斜面	下野(5)	佐那河内村		下	下野
Ⅱ-5219	自然斜面	戎浦(1)	佐那河内村		下	戎浦
Ⅱ-5220	自然斜面	戎浦(2)	佐那河内村		下	戎浦
Ⅱ-5221	自然斜面	一ノ瀬(1)	佐那河内村		下	一ノ瀬
Ⅱ-5222	自然斜面	一ノ瀬(2)	佐那河内村		下	一ノ瀬
Ⅱ-5223	自然斜面	一ノ瀬(3)	佐那河内村		下	一ノ瀬
Ⅱ-5224	自然斜面	一ノ瀬(4)	佐那河内村		下	一ノ瀬
Ⅱ-5225	自然斜面	一ノ瀬(5)	佐那河内村		下	一ノ瀬
Ⅱ-5226	自然斜面	尾境(2)	佐那河内村		下	尾境
Ⅱ-5227	自然斜面	八反地(1)	佐那河内村		下	八反地

(急傾斜地崩壊危険箇所Ⅱ)

平成26年1月1日現在

箇所 番号	斜面 区分	箇所名	位置			
			市町村	旧市町村	町・字	小字
Ⅱ-5228	自然斜面	八反地(2)	佐那河内村		下	八反地
Ⅱ-5229	自然斜面	寺谷(3)	佐那河内村		下	寺谷
Ⅱ-5230	自然斜面	仕出(1)	佐那河内村		下	仕出
Ⅱ-5231	自然斜面	仕出(2)	佐那河内村		下	仕出
Ⅱ-5232	自然斜面	追上	佐那河内村		下	追上
Ⅱ-5233	自然斜面	坂手	佐那河内村		下	坂手
Ⅱ-5234	自然斜面	田野々	佐那河内村		下	田野々
Ⅱ-5235	自然斜面	菅沢(2)	佐那河内村		下	菅沢
Ⅱ-5236	自然斜面	菅沢(3)	佐那河内村		下	菅沢
Ⅱ-5237	自然斜面	日ノ浦(1)	佐那河内村		下	日ノ浦
Ⅱ-5238	自然斜面	日ノ浦(2)	佐那河内村		下	日ノ浦
Ⅱ-5239	自然斜面	日ノ浦(3)	佐那河内村		下	日ノ浦
Ⅱ-5240	自然斜面	日ノ浦(4)	佐那河内村		下	尾尻西
Ⅱ-5241	自然斜面	平間	佐那河内村		下	平間
Ⅱ-5242	自然斜面	舟戸	佐那河内村		下	舟戸
Ⅱ-5243	自然斜面	中峯(2)	佐那河内村		下	中峯
Ⅱ-5244	自然斜面	中峯(3)	佐那河内村		下	中峯
Ⅱ-5245	自然斜面	中峯(4)	佐那河内村		下	中峯
Ⅱ-5246	自然斜面	中峯(5)	佐那河内村		下	中峯
Ⅱ-5247	自然斜面	大西(1)	佐那河内村		下	大西
Ⅱ-5248	自然斜面	大西(2)	佐那河内村		下	大西
Ⅱ-5249	自然斜面	大西(3)	佐那河内村		下	大西
Ⅱ-5250	自然斜面	東内(2)	佐那河内村		下	東内
Ⅱ-5251	自然斜面	明見谷(1)	佐那河内村		下	明見谷
Ⅱ-5252	自然斜面	明見谷(2)	佐那河内村		下	明見谷
Ⅱ-5253	自然斜面	宮本(1)	佐那河内村		下	宮本
Ⅱ-5254	自然斜面	宮本(2)	佐那河内村		下	宮本
Ⅱ-5255	自然斜面	西地	佐那河内村		下	西地
Ⅱ-5256	自然斜面	墓ノ久保(1)	佐那河内村		下	墓ノ久保
Ⅱ-5257	自然斜面	墓ノ久保(2)	佐那河内村		下	墓ノ久保
Ⅱ-5258	自然斜面	墓ノ久保(3)	佐那河内村		下	墓ノ久保
Ⅱ-5259	自然斜面	墓ノ久保(4)	佐那河内村		下	墓ノ久保
Ⅱ-5260	自然斜面	栗見坂	佐那河内村		下	栗見坂
Ⅱ-5261	自然斜面	馬木谷	佐那河内村		下	馬木谷
Ⅱ-5262	自然斜面	阿ら田(1)	佐那河内村		下	父ノ久保
Ⅱ-5263	自然斜面	阿ら田(2)	佐那河内村		下	父ノ久保
Ⅱ-5264	自然斜面	阿ら田(3)	佐那河内村		下	父ノ久保
Ⅱ-5265	自然斜面	滝バタ(1)	佐那河内村		下	滝バタ
Ⅱ-5266	自然斜面	滝バタ(2)	佐那河内村		下	滝バタ
Ⅱ-5267	自然斜面	滝バタ(3)	佐那河内村		下	滝バタ
Ⅱ-5268	自然斜面	水上(2)	佐那河内村		下	水上
Ⅱ-5269	自然斜面	水上(3)	佐那河内村		下	水上
Ⅱ-5270	自然斜面	小屋の久保(1)	佐那河内村		下	小屋の久保
Ⅱ-5271	自然斜面	小屋の久保(2)	佐那河内村		下	小屋の久保
Ⅱ-5272	自然斜面	東山(1)	佐那河内村		下	東山
Ⅱ-5273	自然斜面	東山(2)	佐那河内村		下	東山
Ⅱ-5274	自然斜面	東山(3)	佐那河内村		下	東山
Ⅱ-5275	自然斜面	東山(4)	佐那河内村		下	東山
Ⅱ-5276	自然斜面	ウチワ	佐那河内村		下	ウチワ
Ⅱ-5277	自然斜面	尾尻(1)	佐那河内村		下	尾尻
Ⅱ-5278	自然斜面	尾尻(2)	佐那河内村		下	尾尻
Ⅱ-7809	人工斜面	下野(5)	佐那河内村		下	下野
Ⅱ-5279	自然斜面	折木(1)	神山町		阿野	折木
Ⅱ-5280	自然斜面	折木(2)	神山町		阿野	折木
Ⅱ-5281	自然斜面	折木(3)	神山町		阿野	折木
Ⅱ-5282	自然斜面	折木(4)	神山町		阿野	折木
Ⅱ-5283	自然斜面	折木(5)	神山町		阿野	折木

(急傾斜地崩壊危険箇所Ⅱ)

平成26年1月1日現在

箇所 番号	斜面 区分	箇所名	位置			
			市町村	旧市町村	町・字	小字
Ⅱ-5284	自然斜面	折木(6)	神山町		阿野	折木
Ⅱ-5285	自然斜面	折木(7)	神山町		阿野	折木
Ⅱ-5286	自然斜面	折木(8)	神山町		阿野	折木
Ⅱ-5287	自然斜面	北倉目(2)	神山町		阿野	北倉目
Ⅱ-5288	自然斜面	北倉目(3)	神山町		阿野	北倉目
Ⅱ-5289	自然斜面	北倉目(4)	神山町		阿野	北倉目
Ⅱ-5290	自然斜面	北倉目(5)	神山町		阿野	北倉目
Ⅱ-5291	自然斜面	北倉目(6)	神山町		阿野	北倉目
Ⅱ-5292	自然斜面	南倉目(1)	神山町		阿野	南倉目
Ⅱ-5293	自然斜面	南倉目(2)	神山町		阿野	南倉目
Ⅱ-5294	自然斜面	南倉目(3)	神山町		阿野	南倉目
Ⅱ-5295	自然斜面	北馬喰草(1)	神山町		阿野	北馬喰草
Ⅱ-5296	自然斜面	北馬喰草(2)	神山町		阿野	北馬喰草
Ⅱ-5297	自然斜面	北馬喰草(3)	神山町		阿野	北馬喰草
Ⅱ-5298	自然斜面	下地(2)	神山町		阿野	下地
Ⅱ-5299	自然斜面	方子(2)	神山町		阿野	方子
Ⅱ-5300	自然斜面	方子(3)	神山町		阿野	方子
Ⅱ-5301	自然斜面	持部(1)	神山町		阿野	持部
Ⅱ-5302	自然斜面	持部(2)	神山町		阿野	持部
Ⅱ-5303	自然斜面	持部(3)	神山町		阿野	持部
Ⅱ-5304	自然斜面	持部(4)	神山町		阿野	持部
Ⅱ-5305	自然斜面	持部(5)	神山町		阿野	持部
Ⅱ-5306	自然斜面	峯長瀬(1)	神山町		阿野	峯長瀬
Ⅱ-5307	自然斜面	峯長瀬(2)	神山町		阿野	峯長瀬
Ⅱ-5308	自然斜面	中峯(1)	神山町		阿野	中峯
Ⅱ-5309	自然斜面	中峯(2)	神山町		阿野	中峯
Ⅱ-5310	自然斜面	中峯(3)	神山町		阿野	中峯
Ⅱ-5311	自然斜面	田窪(2)	神山町		阿野	田窪
Ⅱ-5312	自然斜面	杉次郎	神山町		阿野	杉次郎
Ⅱ-5313	自然斜面	五反地(3)	神山町		阿野	五反地
Ⅱ-5314	自然斜面	五反地(4)	神山町		阿野	五反地
Ⅱ-5315	自然斜面	長瀬(2)	神山町		阿野	長瀬
Ⅱ-5316	自然斜面	長瀬(3)	神山町		阿野	長瀬
Ⅱ-5317	自然斜面	福原(1)	神山町		阿野	福原
Ⅱ-5318	自然斜面	福原(2)	神山町		阿野	福原
Ⅱ-5319	自然斜面	本名(1)	神山町		阿野	本名
Ⅱ-5320	自然斜面	本名(2)	神山町		阿野	本名
Ⅱ-5321	自然斜面	本名(3)	神山町		阿野	本名
Ⅱ-5322	自然斜面	地ノ平(2)	神山町		阿野	地ノ平
Ⅱ-5323	自然斜面	神木(2)	神山町		阿野	神木
Ⅱ-5324	自然斜面	神木(3)	神山町		阿野	神木
Ⅱ-5325	自然斜面	神木(4)	神山町		阿野	神木
Ⅱ-5326	自然斜面	東代次(1)	神山町		阿野	東代次
Ⅱ-5327	自然斜面	東代次(2)	神山町		阿野	東代次
Ⅱ-5328	自然斜面	長代(2)	神山町		阿野	長代
Ⅱ-5329	自然斜面	長代(3)	神山町		阿野	長代
Ⅱ-5330	自然斜面	船底(2)	神山町		阿野	船底
Ⅱ-5331	自然斜面	船底(3)	神山町		阿野	船底
Ⅱ-5332	自然斜面	船底(4)	神山町		阿野	船底
Ⅱ-5333	自然斜面	船底(5)	神山町		阿野	船底
Ⅱ-5334	自然斜面	船底(6)	神山町		阿野	船底
Ⅱ-5335	自然斜面	船底(7)	神山町		阿野	船底
Ⅱ-5336	自然斜面	黒木(1)	神山町		阿野	黒木
Ⅱ-5337	自然斜面	黒木(2)	神山町		阿野	黒木
Ⅱ-5338	自然斜面	黒木(3)	神山町		阿野	黒木
Ⅱ-5339	自然斜面	白嶽(2)	神山町		阿野	白嶽
Ⅱ-5340	自然斜面	白嶽(3)	神山町		阿野	白嶽

(急傾斜地崩壊危険箇所Ⅱ)

平成26年1月1日現在

箇所 番号	斜面 区分	箇所名	位置			
			市町村	旧市町村	町・字	小字
Ⅱ-5341	自然斜面	白嶽(4)	神山町		阿野	白嶽
Ⅱ-5342	自然斜面	白嶽(5)	神山町		阿野	白嶽
Ⅱ-5343	自然斜面	広野(2)	神山町		阿野	広野
Ⅱ-5344	自然斜面	雨返(1)	神山町		阿野	雨返
Ⅱ-5345	自然斜面	雨返(2)	神山町		阿野	雨返
Ⅱ-5346	自然斜面	名田河(2)	神山町		阿野	名田河
Ⅱ-5347	自然斜面	名田河(3)	神山町		阿野	名田河
Ⅱ-5348	自然斜面	名田河(4)	神山町		阿野	名田河
Ⅱ-5349	自然斜面	大地(2)	神山町		阿野	大地
Ⅱ-5350	自然斜面	大地(3)	神山町		阿野	大地
Ⅱ-5351	自然斜面	大地(4)	神山町		阿野	大地
Ⅱ-5352	自然斜面	大地(5)	神山町		阿野	大地
Ⅱ-5353	自然斜面	大地(6)	神山町		阿野	大地
Ⅱ-5354	自然斜面	櫛野(2)	神山町		阿野	櫛野
Ⅱ-5355	自然斜面	地野々(2)	神山町		阿野	地野々
Ⅱ-5356	自然斜面	地野々(3)	神山町		阿野	地野々
Ⅱ-5357	自然斜面	橘谷(2)	神山町		阿野	橘谷
Ⅱ-5358	自然斜面	橘谷(3)	神山町		阿野	橘谷
Ⅱ-5359	自然斜面	橘谷(4)	神山町		阿野	橘谷
Ⅱ-5360	自然斜面	馬地(3)	神山町		阿野	馬地
Ⅱ-5361	自然斜面	馬地(4)	神山町		阿野	馬地
Ⅱ-5362	自然斜面	馬地(5)	神山町		阿野	馬地
Ⅱ-5363	自然斜面	馬地(6)	神山町		阿野	馬地
Ⅱ-5364	自然斜面	北養瀬(2)	神山町		阿野	北養瀬
Ⅱ-5365	自然斜面	北養瀬(3)	神山町		阿野	北養瀬
Ⅱ-5366	自然斜面	南養瀬(2)	神山町		阿野	南養瀬
Ⅱ-5367	自然斜面	南養瀬(3)	神山町		阿野	南養瀬
Ⅱ-5368	自然斜面	南養瀬(4)	神山町		阿野	南養瀬
Ⅱ-5369	自然斜面	南養瀬(5)	神山町		阿野	南養瀬
Ⅱ-5370	自然斜面	須賀(2)	神山町		阿野	須賀
Ⅱ-5371	自然斜面	須賀(3)	神山町		阿野	須賀
Ⅱ-5372	自然斜面	須賀(4)	神山町		阿野	須賀
Ⅱ-5373	自然斜面	須賀(5)	神山町		阿野	須賀
Ⅱ-5374	自然斜面	駒坂(2)	神山町		阿野	駒坂
Ⅱ-5375	自然斜面	駒坂(3)	神山町		阿野	駒坂
Ⅱ-5376	自然斜面	駒坂(4)	神山町		阿野	駒坂
Ⅱ-5377	自然斜面	石堂(1)	神山町		阿野	石堂
Ⅱ-5378	自然斜面	石堂(2)	神山町		阿野	石堂
Ⅱ-5379	自然斜面	宇渡木(1)	神山町		阿野	宇渡木
Ⅱ-5380	自然斜面	宇渡木(2)	神山町		阿野	宇渡木
Ⅱ-5381	自然斜面	宇渡木(3)	神山町		阿野	宇渡木
Ⅱ-5382	自然斜面	宇渡木(4)	神山町		阿野	宇渡木
Ⅱ-5383	自然斜面	広石(2)	神山町		阿野	広石
Ⅱ-5384	自然斜面	広石(3)	神山町		阿野	広石
Ⅱ-5385	自然斜面	広石(4)	神山町		阿野	広石
Ⅱ-5386	自然斜面	松尾(3)	神山町		阿野	松尾
Ⅱ-5387	自然斜面	松尾(4)	神山町		阿野	松尾
Ⅱ-5388	自然斜面	松尾(5)	神山町		阿野	松尾
Ⅱ-5389	自然斜面	松尾(6)	神山町		阿野	松尾
Ⅱ-5390	自然斜面	松尾(7)	神山町		阿野	松尾
Ⅱ-5391	自然斜面	松尾(8)	神山町		阿野	松尾
Ⅱ-5392	自然斜面	松尾(9)	神山町		阿野	松尾
Ⅱ-5393	自然斜面	松尾(10)	神山町		阿野	松尾
Ⅱ-5394	自然斜面	松尾(11)	神山町		阿野	松尾
Ⅱ-5395	自然斜面	代次(1)	神山町		阿野	代次
Ⅱ-5396	自然斜面	代次(2)	神山町		阿野	代次
Ⅱ-5397	自然斜面	代次(3)	神山町		阿野	代次

(急傾斜地崩壊危険箇所Ⅱ)

平成26年1月1日現在

箇所 番号	斜面 区分	箇所名	位置			
			市町村	旧市町村	町・字	小字
Ⅱ-5398	自然斜面	代次(4)	神山町		阿野	代次
Ⅱ-5399	自然斜面	二ノ宮	神山町		阿野	二ノ宮
Ⅱ-5400	自然斜面	日浦(2)	神山町		阿野	日浦
Ⅱ-5401	自然斜面	日浦(3)	神山町		阿野	日浦
Ⅱ-5402	自然斜面	府中(2)	神山町		阿野	府中
Ⅱ-5403	自然斜面	府中(3)	神山町		阿野	府中
Ⅱ-5404	自然斜面	府中(4)	神山町		阿野	府中
Ⅱ-5405	自然斜面	府中(5)	神山町		阿野	府中
Ⅱ-5406	自然斜面	上河内(1)	神山町		阿野	上河内
Ⅱ-5407	自然斜面	上河内(2)	神山町		阿野	上河内
Ⅱ-5408	自然斜面	上河内(3)	神山町		阿野	上河内
Ⅱ-5409	自然斜面	上河内(4)	神山町		阿野	上河内
Ⅱ-5410	自然斜面	上河内(5)	神山町		阿野	上河内
Ⅱ-5411	自然斜面	宮分(3)	神山町		阿野	宮分
Ⅱ-5412	自然斜面	宮分(4)	神山町		阿野	宮分
Ⅱ-5413	自然斜面	宮分(5)	神山町		阿野	宮分
Ⅱ-5414	自然斜面	宮分(6)	神山町		阿野	宮分
Ⅱ-5415	自然斜面	宮分(7)	神山町		阿野	宮分
Ⅱ-5416	自然斜面	宮分(8)	神山町		阿野	宮分
Ⅱ-5417	自然斜面	宮分(9)	神山町		阿野	宮分
Ⅱ-5418	自然斜面	宮分(10)	神山町		阿野	宮分
Ⅱ-5419	自然斜面	名ヶ平(1)	神山町		上分	名ヶ平
Ⅱ-5420	自然斜面	名ヶ平(2)	神山町		上分	名ヶ平
Ⅱ-5421	自然斜面	名ヶ平(3)	神山町		上分	名ヶ平
Ⅱ-5422	自然斜面	名ヶ平(4)	神山町		上分	名ヶ平
Ⅱ-5423	自然斜面	名ヶ平(5)	神山町		上分	名ヶ平
Ⅱ-5424	自然斜面	名ヶ平(6)	神山町		上分	名ヶ平
Ⅱ-5425	自然斜面	名ヶ平(7)	神山町		上分	名ヶ平
Ⅱ-5426	自然斜面	西ノ名(1)	神山町		上分	西ノ名
Ⅱ-5427	自然斜面	西ノ名(2)	神山町		上分	西ノ名
Ⅱ-5428	自然斜面	西ノ名(3)	神山町		上分	西ノ名
Ⅱ-5429	自然斜面	西ノ名(4)	神山町		上分	西ノ名
Ⅱ-5430	自然斜面	西ノ名(5)	神山町		上分	西ノ名
Ⅱ-5431	自然斜面	本根川(1)	神山町		上分	本根川
Ⅱ-5432	自然斜面	本根川(2)	神山町		上分	本根川
Ⅱ-5433	自然斜面	本根川(3)	神山町		上分	本根川
Ⅱ-5434	自然斜面	本根川(4)	神山町		上分	本根川
Ⅱ-5435	自然斜面	本根川(5)	神山町		上分	本根川
Ⅱ-5436	自然斜面	府殿(1)	神山町		上分	府殿
Ⅱ-5437	自然斜面	府殿(2)	神山町		上分	府殿
Ⅱ-5438	自然斜面	府殿(3)	神山町		上分	府殿
Ⅱ-5439	自然斜面	府殿(4)	神山町		上分	府殿
Ⅱ-5440	自然斜面	府殿(5)	神山町		上分	府殿
Ⅱ-5441	自然斜面	殿宮(1)	神山町		上分	殿宮
Ⅱ-5442	自然斜面	殿宮(2)	神山町		上分	殿宮
Ⅱ-5443	自然斜面	殿宮(3)	神山町		上分	殿宮
Ⅱ-5444	自然斜面	殿宮(4)	神山町		上分	殿宮
Ⅱ-5445	自然斜面	殿宮(5)	神山町		上分	殿宮
Ⅱ-5446	自然斜面	殿宮(6)	神山町		上分	殿宮
Ⅱ-5447	自然斜面	殿宮(7)	神山町		上分	殿宮
Ⅱ-5448	自然斜面	殿宮(8)	神山町		上分	殿宮
Ⅱ-5449	自然斜面	殿宮(9)	神山町		上分	殿宮
Ⅱ-5450	自然斜面	殿宮(10)	神山町		上分	殿宮
Ⅱ-5451	自然斜面	殿宮(11)	神山町		上分	殿宮
Ⅱ-5452	自然斜面	殿宮(12)	神山町		上分	殿宮
Ⅱ-5453	自然斜面	殿宮(13)	神山町		上分	殿宮
Ⅱ-5454	自然斜面	一宇夫(2)	神山町		上分	一宇夫

(急傾斜地崩壊危険箇所Ⅱ)

平成26年1月1日現在

箇所 番号	斜面 区分	箇所名	位置			
			市町村	旧市町村	町・字	小字
Ⅱ-5455	自然斜面	一字夫(3)	神山町		上分	一字夫
Ⅱ-5456	自然斜面	一字夫(4)	神山町		上分	一字夫
Ⅱ-5457	自然斜面	石本(1)	神山町		上分	石本
Ⅱ-5458	自然斜面	石本(2)	神山町		上分	石本
Ⅱ-5459	自然斜面	石本(3)	神山町		上分	石本
Ⅱ-5460	自然斜面	江島(2)	神山町		上分	江島
Ⅱ-5461	自然斜面	江島(3)	神山町		上分	江島
Ⅱ-5462	自然斜面	江島(4)	神山町		上分	江島
Ⅱ-5463	自然斜面	江島(5)	神山町		上分	江島
Ⅱ-5464	自然斜面	江島(6)	神山町		上分	江島
Ⅱ-5465	自然斜面	江島(7)	神山町		上分	江島
Ⅱ-5466	自然斜面	江島(8)	神山町		上分	江島
Ⅱ-5467	自然斜面	入手(11)	神山町		上分	入手
Ⅱ-5468	自然斜面	入手(1)	神山町		上分	入手
Ⅱ-5469	自然斜面	入手(2)	神山町		上分	入手
Ⅱ-5470	自然斜面	入手(3)	神山町		上分	入手
Ⅱ-5471	自然斜面	入手(4)	神山町		上分	入手
Ⅱ-5472	自然斜面	入手(5)	神山町		上分	入手
Ⅱ-5473	自然斜面	入手(6)	神山町		上分	入手
Ⅱ-5474	自然斜面	入手(7)	神山町		上分	入手
Ⅱ-5475	自然斜面	入手(8)	神山町		上分	入手
Ⅱ-5476	自然斜面	入手(9)	神山町		上分	入手
Ⅱ-5477	自然斜面	入手(10)	神山町		上分	入手
Ⅱ-5478	自然斜面	柿道(1)	神山町		上分	柿道
Ⅱ-5479	自然斜面	柿道(2)	神山町		上分	柿道
Ⅱ-5480	自然斜面	坂丸(1)	神山町		上分	坂丸
Ⅱ-5481	自然斜面	坂丸(2)	神山町		上分	坂丸
Ⅱ-5482	自然斜面	坂丸(3)	神山町		上分	坂丸
Ⅱ-5483	自然斜面	坂丸(4)	神山町		上分	坂丸
Ⅱ-5484	自然斜面	名(1)	神山町		上分	名
Ⅱ-5485	自然斜面	名(2)	神山町		上分	名
Ⅱ-5486	自然斜面	名(3)	神山町		上分	名
Ⅱ-5487	自然斜面	名(4)	神山町		上分	名
Ⅱ-5488	自然斜面	名(5)	神山町		上分	名
Ⅱ-5489	自然斜面	西久地(2)	神山町		上分	西久地
Ⅱ-5490	自然斜面	西久地(3)	神山町		上分	西久地
Ⅱ-5491	自然斜面	大中尾(1)	神山町		上分	大中尾
Ⅱ-5492	自然斜面	大中尾(2)	神山町		上分	大中尾
Ⅱ-5493	自然斜面	大中尾(3)	神山町		上分	大中尾
Ⅱ-5494	自然斜面	大中尾(4)	神山町		上分	大中尾
Ⅱ-5495	自然斜面	大中尾(5)	神山町		上分	大中尾
Ⅱ-5496	自然斜面	大中尾(6)	神山町		上分	大中尾
Ⅱ-5497	自然斜面	大中尾(7)	神山町		上分	大中尾
Ⅱ-5498	自然斜面	大中尾(8)	神山町		上分	大中尾
Ⅱ-5499	自然斜面	大中尾(9)	神山町		上分	大中尾
Ⅱ-5500	自然斜面	大中尾(10)	神山町		上分	大中尾
Ⅱ-5501	自然斜面	大中尾(11)	神山町		上分	大中尾
Ⅱ-5502	自然斜面	大中尾(12)	神山町		上分	大中尾
Ⅱ-5503	自然斜面	大中尾(13)	神山町		上分	大中尾
Ⅱ-5504	自然斜面	大中尾(14)	神山町		上分	大中尾
Ⅱ-5505	自然斜面	大中尾(15)	神山町		上分	大中尾
Ⅱ-5506	自然斜面	中津(3)	神山町		上分	中津
Ⅱ-5507	自然斜面	金泉(1)	神山町		上分	金泉
Ⅱ-5508	自然斜面	金泉(2)	神山町		上分	金泉
Ⅱ-5509	自然斜面	金泉(3)	神山町		上分	金泉
Ⅱ-5510	自然斜面	金泉(4)	神山町		上分	金泉
Ⅱ-5511	自然斜面	金泉(5)	神山町		上分	金泉

(急傾斜地崩壊危険箇所Ⅱ)

平成26年1月1日現在

箇所 番号	斜面 区分	箇所名	位置			
			市町村	旧市町村	町・字	小字
Ⅱ-5512	自然斜面	金泉(6)	神山町		上分	金泉
Ⅱ-5513	自然斜面	金泉(7)	神山町		上分	金泉
Ⅱ-5514	自然斜面	金泉(8)	神山町		上分	金泉
Ⅱ-5515	自然斜面	金泉(9)	神山町		上分	金泉
Ⅱ-5516	自然斜面	金泉(10)	神山町		上分	金泉
Ⅱ-5517	自然斜面	金泉(11)	神山町		上分	金泉
Ⅱ-5518	自然斜面	金泉(12)	神山町		上分	金泉
Ⅱ-5519	自然斜面	有懸(1)	神山町		上分	有懸
Ⅱ-5520	自然斜面	有懸(2)	神山町		上分	有懸
Ⅱ-5521	自然斜面	川又南(1)	神山町		上分	川又南
Ⅱ-5522	自然斜面	川又南(2)	神山町		上分	川又南
Ⅱ-5523	自然斜面	川又南(3)	神山町		上分	川又南
Ⅱ-5524	自然斜面	川又南(4)	神山町		上分	川又南
Ⅱ-5525	自然斜面	川又西	神山町		上分	川又
Ⅱ-5526	自然斜面	川又(2)	神山町		上分	川又
Ⅱ-5527	自然斜面	川又(3)	神山町		上分	川又
Ⅱ-5528	自然斜面	江田(2)	神山町		上分	江田
Ⅱ-5529	自然斜面	江田(3)	神山町		上分	江田
Ⅱ-5530	自然斜面	江田(4)	神山町		上分	江田
Ⅱ-5531	自然斜面	江田(5)	神山町		上分	江田
Ⅱ-5532	自然斜面	江田(6)	神山町		上分	江田
Ⅱ-5533	自然斜面	江田(7)	神山町		上分	江田
Ⅱ-5534	自然斜面	江田(8)	神山町		上分	江田
Ⅱ-5535	自然斜面	江田(9)	神山町		上分	江田
Ⅱ-5536	自然斜面	江田(10)	神山町		上分	江田
Ⅱ-5537	自然斜面	江田(11)	神山町		上分	江田
Ⅱ-5538	自然斜面	江田(12)	神山町		上分	江田
Ⅱ-5539	自然斜面	中峯(1)	神山町		上分	中峯
Ⅱ-5540	自然斜面	中峯(2)	神山町		上分	中峯
Ⅱ-5541	自然斜面	中峯(3)	神山町		上分	中峯
Ⅱ-5542	自然斜面	立岩(1)	神山町		上分	立岩
Ⅱ-5543	自然斜面	立岩(2)	神山町		上分	立岩
Ⅱ-5544	自然斜面	立岩(3)	神山町		上分	立岩
Ⅱ-5545	自然斜面	立岩(4)	神山町		上分	立岩
Ⅱ-5546	自然斜面	拝府	神山町		上分	拝府
Ⅱ-5547	自然斜面	竹平	神山町		上分	竹平
Ⅱ-5548	自然斜面	名本(1)	神山町		下分	名本
Ⅱ-5549	自然斜面	名本(2)	神山町		下分	名本
Ⅱ-5550	自然斜面	中谷(1)	神山町		下分	中谷
Ⅱ-5551	自然斜面	中谷(2)	神山町		下分	中谷
Ⅱ-5552	自然斜面	中谷(3)	神山町		下分	中谷
Ⅱ-5553	自然斜面	中谷(4)	神山町		下分	中谷
Ⅱ-5554	自然斜面	中谷(5)	神山町		下分	中谷
Ⅱ-5555	自然斜面	中谷(6)	神山町		下分	中谷
Ⅱ-5556	自然斜面	大久保(1)	神山町		下分	大久保
Ⅱ-5557	自然斜面	大久保(2)	神山町		下分	大久保
Ⅱ-5558	自然斜面	大久保(3)	神山町		下分	大久保
Ⅱ-5559	自然斜面	門屋	神山町		下分	門屋
Ⅱ-5560	自然斜面	西大戸	神山町		下分	西大戸
Ⅱ-5561	自然斜面	中喜来(1)	神山町		下分	中喜来
Ⅱ-5562	自然斜面	中喜来(2)	神山町		下分	中喜来
Ⅱ-5563	自然斜面	焼山(1)	神山町		下分	焼山
Ⅱ-5564	自然斜面	焼山(2)	神山町		下分	焼山
Ⅱ-5565	自然斜面	焼山(3)	神山町		下分	焼山
Ⅱ-5566	自然斜面	長野(1)	神山町		下分	長野
Ⅱ-5567	自然斜面	長野(2)	神山町		下分	長野
Ⅱ-5568	自然斜面	長野(3)	神山町		下分	長野

(急傾斜地崩壊危険箇所Ⅱ)

平成26年1月1日現在

箇所 番号	斜面 区分	箇所名	位置			
			市町村	旧市町村	町・字	小字
Ⅱ-5569	自然斜面	長野(4)	神山町		下分	長野
Ⅱ-5570	自然斜面	蔭	神山町		下分	蔭
Ⅱ-5571	自然斜面	下喜来(1)	神山町		下分	下喜来
Ⅱ-5572	自然斜面	下喜来(2)	神山町		下分	下喜来
Ⅱ-5573	自然斜面	下喜来(3)	神山町		下分	下喜来
Ⅱ-5574	自然斜面	下喜来(4)	神山町		下分	下喜来
Ⅱ-5575	自然斜面	下喜来(5)	神山町		下分	下喜来
Ⅱ-5576	自然斜面	下喜来(6)	神山町		下分	下喜来
Ⅱ-5577	自然斜面	下喜来(7)	神山町		下分	下喜来
Ⅱ-5578	自然斜面	下喜来(8)	神山町		下分	下喜来
Ⅱ-5579	自然斜面	下喜来(9)	神山町		下分	下喜来
Ⅱ-5580	自然斜面	釘貫	神山町		下分	釘貫
Ⅱ-5581	自然斜面	右左内(3)	神山町		下分	右左内
Ⅱ-5582	自然斜面	右左内(4)	神山町		下分	右左内
Ⅱ-5583	自然斜面	右左内(5)	神山町		下分	右左内
Ⅱ-5584	自然斜面	左右山(6)	神山町		下分	左右山
Ⅱ-5585	自然斜面	左右山(7)	神山町		下分	左右山
Ⅱ-5586	自然斜面	左右山(8)	神山町		下分	左右山
Ⅱ-5587	自然斜面	城川内(1)	神山町		下分	城川内
Ⅱ-5588	自然斜面	城川内(2)	神山町		下分	城川内
Ⅱ-5589	自然斜面	城川内(3)	神山町		下分	城川内
Ⅱ-5590	自然斜面	松坂(1)	神山町		下分	松坂
Ⅱ-5591	自然斜面	松坂(2)	神山町		下分	松坂
Ⅱ-5592	自然斜面	庄部(1)	神山町		下分	庄部
Ⅱ-5593	自然斜面	庄部(2)	神山町		下分	庄部
Ⅱ-5594	自然斜面	庄部(3)	神山町		下分	庄部
Ⅱ-5595	自然斜面	鍋岩(4)	神山町		下分	鍋岩
Ⅱ-5596	自然斜面	鍋岩(5)	神山町		下分	鍋岩
Ⅱ-5597	自然斜面	鍋岩(6)	神山町		下分	鍋岩
Ⅱ-5598	自然斜面	鍋岩(7)	神山町		下分	鍋岩
Ⅱ-5599	自然斜面	鍋岩(8)	神山町		下分	鍋岩
Ⅱ-5600	自然斜面	鍋岩(9)	神山町		下分	鍋岩
Ⅱ-5601	自然斜面	鍋岩(10)	神山町		下分	鍋岩
Ⅱ-5602	自然斜面	地中(1)	神山町		下分	地中
Ⅱ-5603	自然斜面	地中(2)	神山町		下分	地中
Ⅱ-5604	自然斜面	地中(3)	神山町		下分	地中
Ⅱ-5605	自然斜面	地中(4)	神山町		下分	地中
Ⅱ-5606	自然斜面	地中(5)	神山町		下分	地中
Ⅱ-5607	自然斜面	馬地	神山町		下分	馬地
Ⅱ-5608	自然斜面	三ツ木(2)	神山町		下分	三ツ木
Ⅱ-5609	自然斜面	三ツ木(3)	神山町		下分	三ツ木
Ⅱ-5610	自然斜面	三ツ木(4)	神山町		下分	三ツ木
Ⅱ-5611	自然斜面	今井(3)	神山町		下分	今井
Ⅱ-5612	自然斜面	今井(4)	神山町		下分	今井
Ⅱ-5613	自然斜面	今井(5)	神山町		下分	今井
Ⅱ-5614	自然斜面	南峯(1)	神山町		下分	南峯
Ⅱ-5615	自然斜面	南峯(2)	神山町		下分	南峯
Ⅱ-5616	自然斜面	南峯(3)	神山町		下分	南峯
Ⅱ-5617	自然斜面	横倉(4)	神山町		下分	横倉
Ⅱ-5618	自然斜面	横倉(5)	神山町		下分	横倉
Ⅱ-5619	自然斜面	横倉(6)	神山町		下分	横倉
Ⅱ-5620	自然斜面	黒口(1)	神山町		下分	黒口
Ⅱ-5621	自然斜面	黒口(2)	神山町		下分	黒口
Ⅱ-5622	自然斜面	黒口(3)	神山町		下分	黒口
Ⅱ-5623	自然斜面	黒口(4)	神山町		下分	黒口
Ⅱ-5624	自然斜面	北中稲原	神山町		下分	北中稲原
Ⅱ-5625	自然斜面	栗生野(1)	神山町		下分	栗生野

(急傾斜地崩壊危険箇所Ⅱ)

平成26年1月1日現在

箇所 番号	斜面 区分	箇所名	位置			
			市町村	旧市町村	町・字	小字
Ⅱ-5626	自然斜面	栗生野(2)	神山町		下分	栗生野
Ⅱ-5627	自然斜面	栗生野(3)	神山町		下分	栗生野
Ⅱ-5628	自然斜面	栗生野(4)	神山町		下分	栗生野
Ⅱ-5629	自然斜面	地野(2)	神山町		下分	地野
Ⅱ-5630	自然斜面	谷口(2)	神山町		下分	谷口
Ⅱ-5631	自然斜面	西寺(2)	神山町		下分	西寺
Ⅱ-5632	自然斜面	松ノ本	神山町		下分	松ノ本
Ⅱ-5633	自然斜面	西稲原(1)	神山町		下分	西稲原
Ⅱ-5634	自然斜面	西稲原(2)	神山町		下分	西稲原
Ⅱ-5635	自然斜面	南山(1)	神山町		下分	南山
Ⅱ-5636	自然斜面	南山(2)	神山町		下分	南山
Ⅱ-5637	自然斜面	矢内	神山町		下分	矢内
Ⅱ-5638	自然斜面	上中内(1)	神山町		下分	上中内
Ⅱ-5639	自然斜面	上中内(2)	神山町		下分	上中内
Ⅱ-5640	自然斜面	上中内(3)	神山町		下分	上中内
Ⅱ-5641	自然斜面	竹平(1)	神山町		下分	竹平
Ⅱ-5642	自然斜面	竹平(2)	神山町		下分	竹平
Ⅱ-5643	自然斜面	竹平(3)	神山町		下分	竹平
Ⅱ-5644	自然斜面	暮石(1)	神山町		下分	暮石
Ⅱ-5645	自然斜面	暮石(2)	神山町		下分	暮石
Ⅱ-5646	自然斜面	暮石(3)	神山町		下分	暮石
Ⅱ-5647	自然斜面	暮石(4)	神山町		下分	暮石
Ⅱ-5648	自然斜面	暮石(5)	神山町		下分	暮石
Ⅱ-5649	自然斜面	暮石(6)	神山町		下分	暮石
Ⅱ-5650	自然斜面	宇井(1)	神山町		下分	宇井
Ⅱ-5651	自然斜面	宇井(2)	神山町		下分	宇井
Ⅱ-5652	自然斜面	宇井(3)	神山町		下分	宇井
Ⅱ-5653	自然斜面	京地(2)	神山町		下分	京地
Ⅱ-5654	自然斜面	京地(3)	神山町		下分	京地
Ⅱ-5655	自然斜面	京地(4)	神山町		下分	京地
Ⅱ-5656	自然斜面	東青井夫(1)	神山町		神領	東青井夫
Ⅱ-5657	自然斜面	東青井夫(2)	神山町		神領	東青井夫
Ⅱ-5658	自然斜面	東青井夫(3)	神山町		神領	東青井夫
Ⅱ-5659	自然斜面	東青井夫(4)	神山町		神領	東青井夫
Ⅱ-5660	自然斜面	東青井夫(5)	神山町		神領	東青井夫
Ⅱ-5661	自然斜面	東青井夫(6)	神山町		神領	東青井夫
Ⅱ-5662	自然斜面	東青井夫(7)	神山町		神領	東青井夫
Ⅱ-5663	自然斜面	東青井夫(8)	神山町		神領	東青井夫
Ⅱ-5664	自然斜面	東青井夫(9)	神山町		神領	東青井夫
Ⅱ-5665	自然斜面	東青井夫(10)	神山町		神領	東青井夫
Ⅱ-5666	自然斜面	西青井夫	神山町		神領	西青井夫
Ⅱ-5667	自然斜面	北上角(3)	神山町		神領	北上角
Ⅱ-5668	自然斜面	北上角(4)	神山町		神領	北上角
Ⅱ-5669	自然斜面	北上角(5)	神山町		神領	北上角
Ⅱ-5670	自然斜面	北上角(6)	神山町		神領	北上角
Ⅱ-5671	自然斜面	北上角(7)	神山町		神領	北上角
Ⅱ-5672	自然斜面	北上角(8)	神山町		神領	北上角
Ⅱ-5673	自然斜面	北上角(9)	神山町		神領	北上角
Ⅱ-5674	自然斜面	北上角(10)	神山町		神領	北上角
Ⅱ-5675	自然斜面	北上角(11)	神山町		神領	北上角
Ⅱ-5676	自然斜面	北上角(12)	神山町		神領	北上角
Ⅱ-5677	自然斜面	北上角(13)	神山町		神領	北上角
Ⅱ-5678	自然斜面	北上角(14)	神山町		神領	北上角
Ⅱ-5679	自然斜面	北上角(15)	神山町		神領	北上角
Ⅱ-5680	自然斜面	本上角(3)	神山町		神領	本上角
Ⅱ-5681	自然斜面	本上角(4)	神山町		神領	本上角
Ⅱ-5682	自然斜面	本上角(5)	神山町		神領	本上角

(急傾斜地崩壊危険箇所Ⅱ)

平成26年1月1日現在

箇所 番号	斜面 区分	箇所名	位置			
			市町村	旧市町村	町・字	小字
Ⅱ-5683	自然斜面	本上角(6)	神山町		神領	本上角
Ⅱ-5684	自然斜面	西上角(1)	神山町		神領	西上角
Ⅱ-5685	自然斜面	西上角(2)	神山町		神領	西上角
Ⅱ-5686	自然斜面	南上角(2)	神山町		神領	南上角
Ⅱ-5687	自然斜面	南上角(3)	神山町		神領	南上角
Ⅱ-5688	自然斜面	本小野(2)	神山町		神領	本小野
Ⅱ-5689	自然斜面	西小野(2)	神山町		神領	西小野
Ⅱ-5690	自然斜面	西小野(3)	神山町		神領	西小野
Ⅱ-5691	自然斜面	中津(2)	神山町		神領	中津
Ⅱ-5692	自然斜面	中津(3)	神山町		神領	中津
Ⅱ-5693	自然斜面	中津(4)	神山町		神領	中津
Ⅱ-5694	自然斜面	西野間(2)	神山町		神領	西野間
Ⅱ-5695	自然斜面	西野間(3)	神山町		神領	西野間
Ⅱ-5696	自然斜面	東野間(2)	神山町		神領	東野間
Ⅱ-5697	自然斜面	東野間(3)	神山町		神領	東野間
Ⅱ-5698	自然斜面	東野間(4)	神山町		神領	東野間
Ⅱ-5699	自然斜面	大埜地(4)	神山町		神領	大埜地
Ⅱ-5700	自然斜面	大埜地(5)	神山町		神領	大埜地
Ⅱ-5701	自然斜面	大埜地(6)	神山町		神領	大埜地
Ⅱ-5702	自然斜面	大埜地(7)	神山町		神領	大埜地
Ⅱ-5703	自然斜面	大埜地(8)	神山町		神領	大埜地
Ⅱ-5704	自然斜面	大埜地(9)	神山町		神領	大埜地
Ⅱ-5705	自然斜面	東大久保(1)	神山町		神領	東大久保
Ⅱ-5706	自然斜面	東大久保(2)	神山町		神領	東大久保
Ⅱ-5707	自然斜面	東大久保(3)	神山町		神領	東大久保
Ⅱ-5708	自然斜面	東大久保(4)	神山町		神領	東大久保
Ⅱ-5709	自然斜面	高根	神山町		神領	高根
Ⅱ-5710	自然斜面	坂瀬川(1)	神山町		鬼籠野	坂瀬川
Ⅱ-5711	自然斜面	坂瀬川(2)	神山町		鬼籠野	坂瀬川
Ⅱ-5712	自然斜面	坂瀬川(3)	神山町		鬼籠野	坂瀬川
Ⅱ-5713	自然斜面	坂瀬川(4)	神山町		鬼籠野	坂瀬川
Ⅱ-5714	自然斜面	坂瀬川(5)	神山町		鬼籠野	坂瀬川
Ⅱ-5715	自然斜面	坂瀬川(6)	神山町		鬼籠野	坂瀬川
Ⅱ-5716	自然斜面	坂瀬川(7)	神山町		鬼籠野	坂瀬川
Ⅱ-5717	自然斜面	坂瀬川(8)	神山町		鬼籠野	坂瀬川
Ⅱ-5718	自然斜面	坂瀬川(9)	神山町		鬼籠野	坂瀬川
Ⅱ-5719	自然斜面	坂瀬川(10)	神山町		鬼籠野	坂瀬川
Ⅱ-5720	自然斜面	日浦(2)	神山町		鬼籠野	日浦
Ⅱ-5721	自然斜面	日浦(3)	神山町		鬼籠野	日浦
Ⅱ-5722	自然斜面	日浦(4)	神山町		鬼籠野	日浦
Ⅱ-5723	自然斜面	日浦(5)	神山町		鬼籠野	日浦
Ⅱ-5724	自然斜面	日浦(6)	神山町		鬼籠野	日浦
Ⅱ-5725	自然斜面	日浦(7)	神山町		鬼籠野	日浦
Ⅱ-5726	自然斜面	日浦(8)	神山町		鬼籠野	日浦
Ⅱ-5727	自然斜面	日浦(9)	神山町		鬼籠野	日浦
Ⅱ-5728	自然斜面	喜来(2)	神山町		鬼籠野	喜来
Ⅱ-5729	自然斜面	喜来(3)	神山町		鬼籠野	喜来
Ⅱ-5730	自然斜面	喜来(4)	神山町		鬼籠野	喜来
Ⅱ-5731	自然斜面	喜来(5)	神山町		鬼籠野	喜来
Ⅱ-5732	自然斜面	喜来(6)	神山町		鬼籠野	喜来
Ⅱ-5733	自然斜面	喜来(7)	神山町		鬼籠野	喜来
Ⅱ-5734	自然斜面	喜来(8)	神山町		鬼籠野	喜来
Ⅱ-5735	自然斜面	喜来(9)	神山町		鬼籠野	喜来
Ⅱ-5736	自然斜面	喜来(10)	神山町		鬼籠野	喜来
Ⅱ-5737	自然斜面	喜来(11)	神山町		鬼籠野	喜来
Ⅱ-5738	自然斜面	喜来(12)	神山町		鬼籠野	喜来
Ⅱ-5739	自然斜面	喜来(13)	神山町		鬼籠野	喜来

(急傾斜地崩壊危険箇所Ⅱ)

平成26年1月1日現在

箇所 番号	斜面 区分	箇所名	位置			
			市町村	旧市町村	町・字	小字
Ⅱ-5740	自然斜面	喜来(14)	神山町		鬼籠野	喜来
Ⅱ-5741	自然斜面	喜来(15)	神山町		鬼籠野	喜来
Ⅱ-5742	自然斜面	黒河(1)	神山町		鬼籠野	黒河
Ⅱ-5743	自然斜面	黒河(2)	神山町		鬼籠野	黒河
Ⅱ-5744	自然斜面	黒河(3)	神山町		鬼籠野	黒河
Ⅱ-5745	自然斜面	黒河(4)	神山町		鬼籠野	黒河
Ⅱ-5746	自然斜面	川東	神山町		鬼籠野	川東
Ⅱ-5747	自然斜面	久保	神山町		鬼籠野	久保
Ⅱ-5748	自然斜面	西分(2)	神山町		鬼籠野	西分
Ⅱ-5749	自然斜面	西分(3)	神山町		鬼籠野	西分
Ⅱ-5750	自然斜面	西分(4)	神山町		鬼籠野	西分
Ⅱ-5751	自然斜面	西分(5)	神山町		鬼籠野	西分
Ⅱ-5752	自然斜面	西分(6)	神山町		鬼籠野	西分
Ⅱ-5753	自然斜面	西分(7)	神山町		鬼籠野	西分
Ⅱ-5754	自然斜面	西分(8)	神山町		鬼籠野	西分
Ⅱ-5755	自然斜面	西分(9)	神山町		鬼籠野	西分
Ⅱ-5756	自然斜面	西分(10)	神山町		鬼籠野	西分
Ⅱ-5757	自然斜面	中分(1)	神山町		鬼籠野	中分
Ⅱ-5758	自然斜面	中分(2)	神山町		鬼籠野	中分
Ⅱ-5759	自然斜面	阿保坂(1)	神山町		鬼籠野	阿保坂
Ⅱ-5760	自然斜面	阿保坂(2)	神山町		鬼籠野	阿保坂
Ⅱ-5761	自然斜面	阿保坂(3)	神山町		鬼籠野	阿保坂
Ⅱ-5762	自然斜面	阿保坂(4)	神山町		鬼籠野	阿保坂
Ⅱ-5763	自然斜面	阿保坂(5)	神山町		鬼籠野	阿保坂
Ⅱ-5764	自然斜面	阿保坂(6)	神山町		鬼籠野	阿保坂
Ⅱ-5765	自然斜面	阿保坂(7)	神山町		鬼籠野	阿保坂
Ⅱ-5766	自然斜面	阿保坂(8)	神山町		鬼籠野	阿保坂
Ⅱ-5767	自然斜面	阿保坂(9)	神山町		鬼籠野	阿保坂
Ⅱ-5768	自然斜面	阿保坂(10)	神山町		鬼籠野	阿保坂
Ⅱ-5769	自然斜面	阿保坂(11)	神山町		鬼籠野	阿保坂
Ⅱ-5770	自然斜面	元山(1)	神山町		鬼籠野	元山
Ⅱ-5771	自然斜面	元山(2)	神山町		鬼籠野	元山
Ⅱ-5772	自然斜面	元山(3)	神山町		鬼籠野	元山
Ⅱ-5773	自然斜面	元山(4)	神山町		鬼籠野	元山
Ⅱ-5774	自然斜面	元山(5)	神山町		鬼籠野	元山
Ⅱ-5775	自然斜面	元山(6)	神山町		鬼籠野	元山
Ⅱ-5776	自然斜面	元山(7)	神山町		鬼籠野	元山
Ⅱ-5777	自然斜面	元山(8)	神山町		鬼籠野	元山
Ⅱ-5778	自然斜面	元山(9)	神山町		鬼籠野	元山
Ⅱ-5779	自然斜面	元山(10)	神山町		鬼籠野	元山
Ⅱ-5780	自然斜面	元山(11)	神山町		鬼籠野	元山
Ⅱ-5781	自然斜面	元山(12)	神山町		鬼籠野	元山
Ⅱ-5782	自然斜面	元山(13)	神山町		鬼籠野	元山
Ⅱ-5783	自然斜面	元山(14)	神山町		鬼籠野	元山
Ⅱ-5784	自然斜面	中津川(2)	神山町		鬼籠野	中津川
Ⅱ-5785	自然斜面	中津川(3)	神山町		鬼籠野	中津川
Ⅱ-5786	自然斜面	中津川(4)	神山町		鬼籠野	中津川
Ⅱ-5787	自然斜面	中津川(5)	神山町		鬼籠野	中津川
Ⅱ-5788	自然斜面	中津川(6)	神山町		鬼籠野	中津川
Ⅱ-5789	自然斜面	中津川(7)	神山町		鬼籠野	中津川
Ⅱ-5790	自然斜面	中津川(8)	神山町		鬼籠野	中津川
Ⅱ-5791	自然斜面	中津川(9)	神山町		鬼籠野	中津川
Ⅱ-5792	自然斜面	中津川(10)	神山町		鬼籠野	中津川
Ⅱ-5793	自然斜面	中津川(11)	神山町		鬼籠野	中津川
Ⅱ-5794	自然斜面	中津川(12)	神山町		鬼籠野	中津川
Ⅱ-5795	自然斜面	小原(1)	神山町		鬼籠野	小原
Ⅱ-5796	自然斜面	小原(2)	神山町		鬼籠野	小原

(急傾斜地崩壊危険箇所Ⅱ)

平成26年1月1日現在

箇所 番号	斜面 区分	箇所名	位置			
			市町村	旧市町村	町・字	小字
Ⅱ-5797	自然斜面	一ノ坂(2)	神山町		鬼籠野	一ノ坂
Ⅱ-5798	自然斜面	一ノ坂(3)	神山町		鬼籠野	一ノ坂
Ⅱ-5799	自然斜面	一ノ坂(4)	神山町		鬼籠野	一ノ坂
Ⅱ-5800	自然斜面	一ノ坂(5)	神山町		鬼籠野	一ノ坂
Ⅱ-5801	自然斜面	一ノ坂(6)	神山町		鬼籠野	一ノ坂
Ⅱ-5802	自然斜面	一ノ坂(7)	神山町		鬼籠野	一ノ坂
Ⅱ-5803	自然斜面	一ノ坂(8)	神山町		鬼籠野	一ノ坂
Ⅱ-5804	自然斜面	一ノ坂(9)	神山町		鬼籠野	一ノ坂
Ⅱ-5805	自然斜面	一ノ坂(10)	神山町		鬼籠野	一ノ坂
Ⅱ-5806	自然斜面	一ノ坂(11)	神山町		鬼籠野	一ノ坂
Ⅱ-5807	自然斜面	一ノ坂(12)	神山町		鬼籠野	一ノ坂
Ⅱ-5808	自然斜面	一ノ坂(13)	神山町		鬼籠野	一ノ坂
Ⅱ-5809	自然斜面	一ノ坂(14)	神山町		鬼籠野	一ノ坂
Ⅱ-5810	自然斜面	一ノ坂(15)	神山町		鬼籠野	一ノ坂
Ⅱ-5811	自然斜面	一ノ坂(16)	神山町		鬼籠野	一ノ坂
Ⅱ-5812	自然斜面	一ノ坂(17)	神山町		鬼籠野	一ノ坂
Ⅱ-5813	自然斜面	一ノ坂(18)	神山町		鬼籠野	一ノ坂
Ⅱ-5814	自然斜面	一ノ坂(19)	神山町		鬼籠野	一ノ坂
Ⅱ-5815	自然斜面	一ノ坂(20)	神山町		鬼籠野	一ノ坂
Ⅱ-5816	自然斜面	猪之頭(1)	神山町		鬼籠野	猪之頭
Ⅱ-5817	自然斜面	猪之頭(2)	神山町		鬼籠野	猪之頭
Ⅱ-5818	自然斜面	猪之頭(3)	神山町		鬼籠野	猪之頭
Ⅱ-5819	自然斜面	猪之頭(4)	神山町		鬼籠野	猪之頭
Ⅱ-5820	自然斜面	猪之頭(5)	神山町		鬼籠野	猪之頭
Ⅱ-5821	自然斜面	猪之頭(6)	神山町		鬼籠野	猪之頭
Ⅱ-5822	自然斜面	猪之頭(7)	神山町		鬼籠野	猪之頭
Ⅱ-5823	自然斜面	猪之頭(8)	神山町		鬼籠野	猪之頭
Ⅱ-7810	人工斜面	橘谷(5)	神山町		阿野	橘谷
Ⅱ-7811	人工斜面	北養瀬(4)	神山町		阿野	北養瀬
Ⅱ-4227	自然斜面	寺内	鳴門市		大麻町姫田	寺内
Ⅱ-4228	自然斜面	小森山路	鳴門市		大麻町姫田	小森山路
Ⅱ-4229	自然斜面	タキゲ谷	鳴門市		大麻町姫田	タキゲ谷
Ⅱ-4230	自然斜面	半丈	鳴門市		大麻町姫田	半丈
Ⅱ-4231	自然斜面	東山谷(1)	鳴門市		大麻町大谷	東山谷
Ⅱ-4232	自然斜面	東山谷(2)	鳴門市		大麻町大谷	東山谷
Ⅱ-4233	自然斜面	椎尾谷(1)	鳴門市		大麻町桧	椎尾谷
Ⅱ-4234	自然斜面	椎尾谷(2)	鳴門市		大麻町桧	椎尾谷
Ⅱ-4235	自然斜面	丸山(1)	鳴門市		大麻町桧	丸山
Ⅱ-4236	自然斜面	谷口	鳴門市		大麻町桧	谷口
Ⅱ-4237	自然斜面	西谷	鳴門市		大麻町池谷	西谷
Ⅱ-4238	自然斜面	山ノ下(1)	鳴門市		大麻町萩原	山ノ下
Ⅱ-4239	自然斜面	樋殿谷(1)	鳴門市		大麻町板東	樋殿谷
Ⅱ-4240	自然斜面	樋殿谷(2)	鳴門市		大麻町板東	樋殿谷
Ⅱ-4241	自然斜面	中谷	鳴門市		大麻町板東	中谷
Ⅱ-4242	自然斜面	城山(2)	鳴門市		撫養町木津	城山
Ⅱ-4243	自然斜面	原山	鳴門市		撫養町木津	原山
Ⅱ-4244	自然斜面	原見谷	鳴門市		撫養町木津	原見谷
Ⅱ-4245	自然斜面	見山(1)	鳴門市		撫養町木津	見山
Ⅱ-4246	自然斜面	湊岩(3)	鳴門市		撫養町大桑島	湊岩
Ⅱ-4247	自然斜面	大谷(3)	鳴門市		撫養町大桑島	大谷
Ⅱ-4248	自然斜面	大谷(4)	鳴門市		撫養町大桑島	大谷
Ⅱ-4249	自然斜面	磯崎(3)	鳴門市		撫養町黒崎	磯崎
Ⅱ-4250	自然斜面	清水(2)	鳴門市		撫養町黒崎	清水
Ⅱ-4251	自然斜面	八幡	鳴門市		撫養町黒崎	八幡
Ⅱ-4252	自然斜面	小谷	鳴門市		撫養町黒崎	小谷
Ⅱ-4253	自然斜面	原田(1)	鳴門市		撫養町立岩	原田
Ⅱ-4254	自然斜面	原田(2)	鳴門市		撫養町立岩	原田

(急傾斜地崩壊危険箇所Ⅱ)

平成26年1月1日現在

箇所 番号	斜面 区分	箇所名	位置			
			市町村	旧市町村	町・字	小字
Ⅱ-4255	自然斜面	二等道路東(2)	鳴門市		撫養町岡崎	二等道路東
Ⅱ-4256	自然斜面	坂田(2)	鳴門市		里浦町里浦	坂田
Ⅱ-4257	自然斜面	花面(2)	鳴門市		里浦町里浦	花面
Ⅱ-4258	自然斜面	花面(3)	鳴門市		里浦町里浦	花面
Ⅱ-4259	自然斜面	福池(2)	鳴門市		鳴門町土佐泊浦	福池
Ⅱ-4260	自然斜面	黒山(3)	鳴門市		鳴門町土佐泊浦	黒山
Ⅱ-4261	自然斜面	脇口(2)	鳴門市		鳴門町土佐泊浦	脇口
Ⅱ-4262	自然斜面	大谷(2)	鳴門市		鳴門町土佐泊浦	大谷
Ⅱ-4263	自然斜面	南大手(3)	鳴門市		鳴門町三ツ石	南大手
Ⅱ-4264	自然斜面	南大手(4)	鳴門市		鳴門町三ツ石	南大手
Ⅱ-4265	自然斜面	山路(2)	鳴門市		鳴門町高島	山路
Ⅱ-4266	自然斜面	山路(3)	鳴門市		鳴門町高島	山路
Ⅱ-4267	自然斜面	山路(4)	鳴門市		鳴門町高島	山路
Ⅱ-4268	自然斜面	中島(5)	鳴門市		鳴門町高島	中島
Ⅱ-4269	自然斜面	竹島(2)	鳴門市		鳴門町高島	竹島
Ⅱ-4270	自然斜面	大日出(1)	鳴門市		瀬戸町堂浦	大日出
Ⅱ-4271	自然斜面	大日出(2)	鳴門市		瀬戸町堂浦	大日出
Ⅱ-4272	自然斜面	大日出(3)	鳴門市		瀬戸町堂浦	大日出
Ⅱ-4273	自然斜面	日出(2)	鳴門市		瀬戸町堂浦	日出
Ⅱ-4274	自然斜面	地廻り壱(1)	鳴門市		瀬戸町堂浦	地廻り壱
Ⅱ-4275	自然斜面	地廻り壱(2)	鳴門市		瀬戸町堂浦	地廻り壱
Ⅱ-4276	自然斜面	地廻り壱(3)	鳴門市		瀬戸町堂浦	地廻り壱
Ⅱ-4277	自然斜面	地廻り壱(4)	鳴門市		瀬戸町堂浦	地廻り壱
Ⅱ-4278	自然斜面	地廻り壱(5)	鳴門市		瀬戸町堂浦	地廻り壱
Ⅱ-4279	自然斜面	地廻り参(1)	鳴門市		瀬戸町堂浦	地廻り参
Ⅱ-4280	自然斜面	地廻り参(2)	鳴門市		瀬戸町堂浦	地廻り参
Ⅱ-4281	自然斜面	地廻り参(3)	鳴門市		瀬戸町堂浦	地廻り参
Ⅱ-4282	自然斜面	阿波井(2)	鳴門市		瀬戸町堂浦	阿波井
Ⅱ-4283	自然斜面	阿波井(3)	鳴門市		瀬戸町堂浦	阿波井
Ⅱ-4284	自然斜面	浦代(1)	鳴門市		瀬戸町堂浦	浦代
Ⅱ-4285	自然斜面	浦代(2)	鳴門市		瀬戸町堂浦	浦代
Ⅱ-4286	自然斜面	浦代(3)	鳴門市		瀬戸町堂浦	浦代
Ⅱ-4287	自然斜面	上戸	鳴門市		瀬戸町小島田	上戸
Ⅱ-4288	自然斜面	露谷	鳴門市		瀬戸町中島田	露谷
Ⅱ-4289	自然斜面	西田(1)	鳴門市		瀬戸町中島田	西田
Ⅱ-4290	自然斜面	西田(2)	鳴門市		瀬戸町中島田	西田
Ⅱ-4291	自然斜面	北田(1)	鳴門市		瀬戸町中島田	北田
Ⅱ-4292	自然斜面	北田(2)	鳴門市		瀬戸町中島田	北田
Ⅱ-4293	自然斜面	根木谷	鳴門市		瀬戸町中島田	根木谷
Ⅱ-4294	自然斜面	前山	鳴門市		瀬戸町大島田	前山
Ⅱ-4295	自然斜面	田尻	鳴門市		瀬戸町大島田	田尻
Ⅱ-4296	自然斜面	中傍示	鳴門市		瀬戸町大島田	中傍示
Ⅱ-4297	自然斜面	小池	鳴門市		瀬戸町大島田	小池
Ⅱ-4298	自然斜面	穴明	鳴門市		瀬戸町撫佐	穴明
Ⅱ-4299	自然斜面	口ノ谷	鳴門市		瀬戸町撫佐	口ノ谷
Ⅱ-4300	自然斜面	田ノ浦	鳴門市		瀬戸町室	田ノ浦
Ⅱ-4301	自然斜面	板屋島(3)	鳴門市		瀬戸町明神	板屋島
Ⅱ-4302	自然斜面	越浦	鳴門市		瀬戸町明神	越浦
Ⅱ-4303	自然斜面	丸山(5)	鳴門市		瀬戸町明神	丸山
Ⅱ-4304	自然斜面	丸山(6)	鳴門市		瀬戸町明神	丸山
Ⅱ-4305	自然斜面	菅谷(3)	鳴門市		瀬戸町明神	菅谷
Ⅱ-4306	自然斜面	菅谷(4)	鳴門市		瀬戸町明神	菅谷
Ⅱ-4307	自然斜面	中山(1)	鳴門市		瀬戸町明神	中山
Ⅱ-4308	自然斜面	中山(2)	鳴門市		瀬戸町明神	中山
Ⅱ-4309	自然斜面	張(2)	鳴門市		瀬戸町明神	張
Ⅱ-4310	自然斜面	三津(3)	鳴門市		北灘町折野	三津
Ⅱ-4311	自然斜面	桜井(3)	鳴門市		北灘町折野	桜井

(急傾斜地崩壊危険箇所Ⅱ)

平成26年1月1日現在

箇所 番号	斜面 区分	箇所名	位置			
			市町村	旧市町村	町・字	小字
Ⅱ-4312	自然斜面	折野西	鳴門市		北灘町折野	東地
Ⅱ-4313	自然斜面	大川筋(1)	鳴門市		北灘町折野	大川筋
Ⅱ-4314	自然斜面	大川筋(2)	鳴門市		北灘町折野	大川筋
Ⅱ-4315	自然斜面	大川筋(3)	鳴門市		北灘町折野	大川筋
Ⅱ-4316	自然斜面	大川筋(4)	鳴門市		北灘町折野	大川筋
Ⅱ-4317	自然斜面	大川筋(5)	鳴門市		北灘町折野	大川筋
Ⅱ-4318	自然斜面	竹ノ下	鳴門市		北灘町折野	竹ノ下
Ⅱ-4319	自然斜面	上田井	鳴門市		北灘町折野	上田井
Ⅱ-4320	自然斜面	藤ノ久保	鳴門市		北灘町折野	藤ノ久保
Ⅱ-4321	自然斜面	東地(3)	鳴門市		北灘町折野	東地
Ⅱ-4322	自然斜面	西添	鳴門市		北灘町大須	西添
Ⅱ-4323	自然斜面	トノムラ(1)	鳴門市		北灘町鳥ヶ丸	トノムラ
Ⅱ-4324	自然斜面	トノムラ(2)	鳴門市		北灘町鳥ヶ丸	トノムラ
Ⅱ-4325	自然斜面	粟谷口	鳴門市		北灘町大浦	粟谷口
Ⅱ-4326	自然斜面	東浦	鳴門市		北灘町大浦	東浦
Ⅱ-4327	自然斜面	ハシカ谷(1)	鳴門市		北灘町粟田	ハシカ谷
Ⅱ-4328	自然斜面	ハシカ谷(2)	鳴門市		北灘町粟田	ハシカ谷
Ⅱ-4329	自然斜面	西傍示(3)	鳴門市		北灘町粟田	西傍示
Ⅱ-4330	自然斜面	池谷	鳴門市		北灘町粟田	池谷
Ⅱ-4331	自然斜面	山田	鳴門市		北灘町粟田	山田
Ⅱ-4332	自然斜面	湊	鳴門市		北灘町粟田	湊
Ⅱ-4333	自然斜面	西山	鳴門市		北灘町櫛木	西山
Ⅱ-4334	自然斜面	井の尻	鳴門市		北灘町櫛木	井の尻
Ⅱ-4335	自然斜面	ハリ山	鳴門市		北灘町櫛木	ハリ山
Ⅱ-4336	自然斜面	中田	鳴門市		北灘町櫛木	中田
Ⅱ-4337	自然斜面	トドロキ	鳴門市		北灘町櫛木	トドロキ
Ⅱ-4338	自然斜面	小森	鳴門市		北灘町櫛木	小森
Ⅱ-7781	人工斜面	黒山(4)	鳴門市		鳴門市土佐泊浦	黒山
Ⅱ-7782	人工斜面	本浦中(2)	鳴門市		瀬戸町堂浦	本浦中
Ⅱ-7783	人工斜面	餘庄須	鳴門市		撫養町木津	餘庄須
Ⅱ-7784	人工斜面	見山(2)	鳴門市		撫養町木津	見山
Ⅱ-7785	人工斜面	丸山(2)	鳴門市		大麻町絵	丸山
Ⅱ-4198	自然斜面	道ノ内	板野町		黒谷	谷向
Ⅱ-4199	自然斜面	山崎(1)	板野町		羅漢	山崎
Ⅱ-4200	自然斜面	山崎(2)	板野町		羅漢	山崎
Ⅱ-4201	自然斜面	居井	板野町		那東	居井
Ⅱ-4202	自然斜面	堀切	板野町		犬伏	西浦谷
Ⅱ-4203	自然斜面	大通り	板野町		犬伏	大通5
Ⅱ-4204	自然斜面	蔵の谷	板野町		犬伏	蔵の谷
Ⅱ-4205	自然斜面	馬越	板野町		犬伏	馬越
Ⅱ-4206	自然斜面	大坪	板野町		犬伏	平山
Ⅱ-4207	自然斜面	平山	板野町		犬伏	平山
Ⅱ-4208	自然斜面	古田	板野町		大坂	古田
Ⅱ-4209	自然斜面	有竹(1)	板野町		大坂	有竹
Ⅱ-4210	自然斜面	有竹(2)	板野町		大坂	有竹
Ⅱ-4211	自然斜面	北唱谷(1)	板野町		大坂	北唱谷
Ⅱ-4212	自然斜面	北唱谷(2)	板野町		大坂	北唱谷
Ⅱ-4213	自然斜面	拝立	板野町		大坂	拝立
Ⅱ-4214	自然斜面	橘木屋	板野町		大坂	宮本
Ⅱ-4215	自然斜面	川北	板野町		大坂	川北
Ⅱ-4216	自然斜面	新太郎	板野町		大坂	新太郎
Ⅱ-4217	自然斜面	川東	板野町		大坂	川東
Ⅱ-4218	自然斜面	大坂	板野町		大坂	川東大坂
Ⅱ-4219	自然斜面	西淵(1)	板野町		大坂	西淵2
Ⅱ-4220	自然斜面	西淵(2)	板野町		大坂	西淵
Ⅱ-4221	自然斜面	東谷	板野町		大坂	東谷、ハリ
Ⅱ-4222	自然斜面	龜山下	板野町		大寺	龜山下

(急傾斜地崩壊危険箇所Ⅱ)

平成26年1月1日現在

箇所 番号	斜面 区分	箇所名	位置			
			市町村	旧市町村	町・字	小字
Ⅱ-4223	自然斜面	富ノ谷	板野町		川端	富ノ谷口
Ⅱ-4224	自然斜面	金泉寺東	板野町		川端	金泉寺東
Ⅱ-4225	自然斜面	観現	板野町		川端	芦谷山
Ⅱ-4226	自然斜面	諏訪(2)	板野町		川端	芦谷
Ⅱ-3917	自然斜面	玉取(1)	吉野川市	鴨島町	上浦	玉取
Ⅱ-3918	自然斜面	馬場南(1)	吉野川市	鴨島町	上浦	馬場南
Ⅱ-3919	自然斜面	国中(1)	吉野川市	鴨島町	上浦	国中
Ⅱ-3920	自然斜面	国中(2)	吉野川市	鴨島町	上浦	国中
Ⅱ-3921	自然斜面	国中(3)	吉野川市	鴨島町	上浦	国中
Ⅱ-3922	自然斜面	岡原(1)	吉野川市	鴨島町	山路	岡原
Ⅱ-3923	自然斜面	日ノ浦(1)	吉野川市	鴨島町	山路	日ノ浦
Ⅱ-3924	自然斜面	日ノ浦(2)	吉野川市	鴨島町	山路	日ノ浦
Ⅱ-3925	自然斜面	日ノ浦(3)	吉野川市	鴨島町	山路	日ノ浦
Ⅱ-3926	自然斜面	西寺谷(1)	吉野川市	鴨島町	山路	西寺谷
Ⅱ-3927	自然斜面	西寺谷(2)	吉野川市	鴨島町	山路	西寺谷
Ⅱ-3928	自然斜面	西寺谷(3)	吉野川市	鴨島町	山路	西寺谷
Ⅱ-3929	自然斜面	西寺谷(4)	吉野川市	鴨島町	山路	西寺谷
Ⅱ-3930	自然斜面	宮前(1)	吉野川市	鴨島町	森藤	宮前
Ⅱ-3931	自然斜面	宮前(2)	吉野川市	鴨島町	森藤	宮前
Ⅱ-3932	自然斜面	西浦谷(1)	吉野川市	鴨島町	森藤	西浦谷
Ⅱ-3933	自然斜面	六防(1)	吉野川市	鴨島町	森藤	六防
Ⅱ-3934	自然斜面	六防(2)	吉野川市	鴨島町	森藤	六防
Ⅱ-3935	自然斜面	六防(3)	吉野川市	鴨島町	森藤	六防
Ⅱ-3936	自然斜面	高ノ原(1)	吉野川市	鴨島町	飯尾	高ノ原
Ⅱ-3937	自然斜面	高ノ原(2)	吉野川市	鴨島町	飯尾	高ノ原
Ⅱ-3938	自然斜面	高ノ原(3)	吉野川市	鴨島町	飯尾	高ノ原
Ⅱ-3939	自然斜面	天神(1)	吉野川市	鴨島町	飯尾	呉郷
Ⅱ-3940	自然斜面	呉谷(1)	吉野川市	鴨島町	敷地	呉谷
Ⅱ-3941	自然斜面	西ノ宮(1)	吉野川市	鴨島町	敷地	西ノ宮
Ⅱ-3942	自然斜面	井堰(2)	吉野川市	鴨島町	敷地	井堰
Ⅱ-3943	自然斜面	井堰(3)	吉野川市	鴨島町	敷地	井堰
Ⅱ-3944	自然斜面	檀ノ原(1)	吉野川市	鴨島町	西麻植	檀ノ原
Ⅱ-3945	自然斜面	東禅寺(2)	吉野川市	鴨島町	西麻植	新田
Ⅱ-3946	自然斜面	東禅寺(3)	吉野川市	鴨島町	西麻植	新田
Ⅱ-3947	自然斜面	樋山地(1)	吉野川市	鴨島町	樋山地	樋山地
Ⅱ-3948	自然斜面	樋山地(2)	吉野川市	鴨島町	樋山地	樋山地
Ⅱ-3949	自然斜面	大塚(1)	吉野川市	川島町	山田	大塚
Ⅱ-3950	自然斜面	北原(1)	吉野川市	川島町	山田	北原
Ⅱ-3951	自然斜面	平倉(1)	吉野川市	川島町	山田	平倉
Ⅱ-3952	自然斜面	平倉(2)	吉野川市	川島町	山田	平倉
Ⅱ-3953	自然斜面	前田(1)	吉野川市	川島町	川島	(川島)
Ⅱ-3954	自然斜面	源光寺	吉野川市	川島町	桑村	(桑村)
Ⅱ-3955	自然斜面	峰八(2)	吉野川市	川島町	学	峰八
Ⅱ-3956	自然斜面	吉本(1)	吉野川市	川島町	学	吉本
Ⅱ-3957	自然斜面	唐戸(1)	吉野川市	川島町	学	唐戸
Ⅱ-3958	自然斜面	八幡(2)	吉野川市	川島町	学	八幡
Ⅱ-3959	自然斜面	八幡(3)	吉野川市	川島町	学	八幡
Ⅱ-3960	自然斜面	八幡(4)	吉野川市	川島町	学	八幡
Ⅱ-3961	自然斜面	忌部山(1)	吉野川市	山川町	忌部	(忌部山)
Ⅱ-3962	自然斜面	東麓(1)	吉野川市	山川町	東麓	(東麓)
Ⅱ-3963	自然斜面	東麓(2)	吉野川市	山川町	東麓	(東麓)
Ⅱ-3964	自然斜面	山路(2)	吉野川市	山川町	山路	(山路)
Ⅱ-3965	自然斜面	山路(3)	吉野川市	山川町	山路	(山路)
Ⅱ-3966	自然斜面	西麓(2)	吉野川市	山川町	西麓	(西麓)
Ⅱ-3967	自然斜面	西麓(3)	吉野川市	山川町	西麓	(西麓)
Ⅱ-3968	自然斜面	坂田(1)	吉野川市	山川町	坂田	(坂田)
Ⅱ-3969	自然斜面	古城(1)	吉野川市	山川町	古城	(古城)

(急傾斜地崩壊危険箇所Ⅱ)

平成26年1月1日現在

箇所 番号	斜面 区分	箇所名	位置			
			市町村	旧市町村	町・字	小字
Ⅱ-3970	自然斜面	古城(2)	吉野川市	山川町	古城	(古城)
Ⅱ-3971	自然斜面	青木(2)	吉野川市	山川町	青木	(青木)
Ⅱ-3972	自然斜面	新田谷(1)	吉野川市	山川町	新田谷	(新田谷)
Ⅱ-3973	自然斜面	新田谷(2)	吉野川市	山川町	境谷	(境谷)
Ⅱ-3974	自然斜面	朝日(1)	吉野川市	山川町	朝日	(朝日)
Ⅱ-3975	自然斜面	丸山(1)	吉野川市	山川町	丸山	(丸山)
Ⅱ-3976	自然斜面	向坂(1)	吉野川市	山川町	向坂	(向坂)
Ⅱ-3977	自然斜面	向坂(2)	吉野川市	山川町	向坂	(向坂)
Ⅱ-3978	自然斜面	向坂(3)	吉野川市	山川町	向坂	(向坂)
Ⅱ-3979	自然斜面	横走(1)	吉野川市	山川町	横走	(横走)
Ⅱ-3980	自然斜面	旗見(1)	吉野川市	山川町	旗見	(旗見)
Ⅱ-3981	自然斜面	旗見(2)	吉野川市	山川町	旗見	(旗見)
Ⅱ-3982	自然斜面	旗見(3)	吉野川市	山川町	旗見	(旗見)
Ⅱ-3983	自然斜面	石堂(1)	吉野川市	山川町	石堂	(石堂)
Ⅱ-3984	自然斜面	石堂(2)	吉野川市	山川町	石堂	(石堂)
Ⅱ-3985	自然斜面	皆瀬(2)	吉野川市	山川町	皆瀬	(皆瀬)
Ⅱ-3986	自然斜面	皆瀬(3)	吉野川市	山川町	皆瀬	(皆瀬)
Ⅱ-3987	自然斜面	皆瀬(4)	吉野川市	山川町	皆瀬	(皆瀬)
Ⅱ-3988	自然斜面	皆瀬(5)	吉野川市	山川町	皆瀬	(皆瀬)
Ⅱ-3989	自然斜面	皆瀬(6)	吉野川市	山川町	皆瀬	(皆瀬)
Ⅱ-3990	自然斜面	皆瀬(7)	吉野川市	山川町	皆瀬	(皆瀬)
Ⅱ-3991	自然斜面	皆瀬(8)	吉野川市	山川町	皆瀬	(皆瀬)
Ⅱ-3992	自然斜面	馬見尾(2)	吉野川市	山川町	馬見尾	(馬見尾)
Ⅱ-3993	自然斜面	榎谷(2)	吉野川市	山川町	榎谷	(榎谷)
Ⅱ-3994	自然斜面	榎谷(3)	吉野川市	山川町	大内	(大内)
Ⅱ-3995	自然斜面	榎谷(4)	吉野川市	山川町	大内	(大内)
Ⅱ-3996	自然斜面	榎谷(5)	吉野川市	山川町	榎谷	(榎谷)
Ⅱ-3997	自然斜面	榎谷(6)	吉野川市	山川町	榎谷	(榎谷)
Ⅱ-3998	自然斜面	楠根地(1)	吉野川市	山川町	楠根地	(楠根地)
Ⅱ-3999	自然斜面	楠根地(2)	吉野川市	山川町	楠根地	(楠根地)
Ⅱ-4000	自然斜面	楠根地(3)	吉野川市	山川町	楠根地	(楠根地)
Ⅱ-4001	自然斜面	楠根地(4)	吉野川市	山川町	楠根地	(楠根地)
Ⅱ-4002	自然斜面	大内(2)	吉野川市	山川町	大内	(大内)
Ⅱ-4003	自然斜面	久宗(2)	吉野川市	山川町	久宗	(久宗)
Ⅱ-4004	自然斜面	奥川田(2)	吉野川市	山川町	久宗	(久宗)
Ⅱ-4005	自然斜面	久宗(3)	吉野川市	山川町	久宗	(久宗)
Ⅱ-4006	自然斜面	井上(2)	吉野川市	山川町	井上	(井上)
Ⅱ-4007	自然斜面	井上(3)	吉野川市	山川町	井上	(井上)
Ⅱ-4008	自然斜面	井上(4)	吉野川市	山川町	井上	(井上)
Ⅱ-4009	自然斜面	井上(5)	吉野川市	山川町	井上	(井上)
Ⅱ-4010	自然斜面	奥原(1)	吉野川市	山川町	奥原	(奥原)
Ⅱ-4011	自然斜面	奥原(2)	吉野川市	山川町	奥原	(奥原)
Ⅱ-4012	自然斜面	奥原(3)	吉野川市	山川町	奥原	(奥原)
Ⅱ-4013	自然斜面	奥原(4)	吉野川市	山川町	奥原	(奥原)
Ⅱ-4014	自然斜面	宮谷(1)	吉野川市	山川町	宮谷	(宮谷)
Ⅱ-4015	自然斜面	一ッ石(1)	吉野川市	山川町	一ッ石	(一ッ石)
Ⅱ-4016	自然斜面	一ッ石(2)	吉野川市	山川町	一ッ石	(一ッ石)
Ⅱ-4017	自然斜面	矢落(1)	吉野川市	山川町	矢落	(矢落)
Ⅱ-4018	自然斜面	牛ノ子尾(1)	吉野川市	山川町	牛ノ子屋	(牛ノ子屋)
Ⅱ-4019	自然斜面	片岸(1)	吉野川市	山川町	片岸	(片岸)
Ⅱ-4020	自然斜面	天神佐古(1)	吉野川市	山川町	天神佐古	(天神佐古)
Ⅱ-4021	自然斜面	権現谷(1)	吉野川市	山川町	権見谷	(権見谷)
Ⅱ-4022	自然斜面	井傍(1)	吉野川市	山川町	井傍	(井傍)
Ⅱ-4023	自然斜面	井傍(2)	吉野川市	山川町	井傍	(井傍)
Ⅱ-4024	自然斜面	大峰(1)	吉野川市	山川町	大峰	(大峰)
Ⅱ-4025	自然斜面	柿木谷(1)	吉野川市	山川町	柿木谷	(柿木谷)
Ⅱ-4026	自然斜面	高頭(1)	吉野川市	山川町	高頭	(高頭)

(急傾斜地崩壊危険箇所Ⅱ)

平成26年1月1日現在

箇所 番号	斜面 区分	箇所名	位置			
			市町村	旧市町村	町・字	小字
Ⅱ-4027	自然斜面	小路(1)	吉野川市	山川町	小路	(小路)
Ⅱ-4028	自然斜面	御旅館(1)	吉野川市	山川町	御旅館	(御旅館)
Ⅱ-4029	自然斜面	御旅館(2)	吉野川市	山川町	御旅館	(御旅館)
Ⅱ-4030	自然斜面	平山(1)	吉野川市	山川町	平山	(平山)
Ⅱ-4031	自然斜面	平山(2)	吉野川市	山川町	平山	(平山)
Ⅱ-4032	自然斜面	赤刎(1)	吉野川市	山川町	赤刎	(赤刎)
Ⅱ-4033	自然斜面	赤刎(2)	吉野川市	山川町	赤刎	(赤刎)
Ⅱ-4034	自然斜面	貞田(3)	吉野川市	山川町	貞田	(貞田)
Ⅱ-4035	自然斜面	貞田(4)	吉野川市	山川町	貞田	(貞田)
Ⅱ-4036	自然斜面	貞田(5)	吉野川市	山川町	貞田	(貞田)
Ⅱ-4037	自然斜面	引地(1)	吉野川市	山川町	引地	(引地)
Ⅱ-4038	自然斜面	引地(2)	吉野川市	山川町	引地	(引地)
Ⅱ-4039	自然斜面	船戸(1)	吉野川市	山川町	船戸	(船戸)
Ⅱ-4040	自然斜面	鼓山(2)	吉野川市	山川町	鼓山	(鼓山)
Ⅱ-4041	自然斜面	一里塚(1)	吉野川市	山川町	一里塚	(一里塚)
Ⅱ-4042	自然斜面	大鹿(1)	吉野川市	美郷村	大鹿	(大鹿)
Ⅱ-4043	自然斜面	大鹿(2)	吉野川市	美郷村	大鹿	(大鹿)
Ⅱ-4044	自然斜面	丸山(4)	吉野川市	美郷村	丸山	(丸山)
Ⅱ-4045	自然斜面	丸山(5)	吉野川市	美郷村	丸山	(丸山)
Ⅱ-4046	自然斜面	丸山(1)	吉野川市	美郷村	丸山	(丸山)
Ⅱ-4047	自然斜面	丸山(2)	吉野川市	美郷村	丸山	(丸山)
Ⅱ-4048	自然斜面	丸山(3)	吉野川市	美郷村	丸山	(丸山)
Ⅱ-4049	自然斜面	栩谷(1)	吉野川市	美郷村	栩谷	(栩谷)
Ⅱ-4050	自然斜面	栩谷(2)	吉野川市	美郷村	栩谷	(栩谷)
Ⅱ-4051	自然斜面	大野(1)	吉野川市	美郷村	東山	大野
Ⅱ-4052	自然斜面	大野(2)	吉野川市	美郷村	東山	大野
Ⅱ-4053	自然斜面	大野(3)	吉野川市	美郷村	東山	大野
Ⅱ-4054	自然斜面	大野(4)	吉野川市	美郷村	東山	大野
Ⅱ-4055	自然斜面	大野(5)	吉野川市	美郷村	東山	大野
Ⅱ-4056	自然斜面	月野(3)	吉野川市	美郷村	月野	(月野)
Ⅱ-4057	自然斜面	月野(4)	吉野川市	美郷村	月野	(月野)
Ⅱ-4058	自然斜面	月野(5)	吉野川市	美郷村	月野	(月野)
Ⅱ-4059	自然斜面	月野(1)	吉野川市	美郷村	月野	(月野)
Ⅱ-4060	自然斜面	月野(2)	吉野川市	美郷村	月野	(月野)
Ⅱ-4061	自然斜面	中ノ谷西(1)	吉野川市	美郷村	中谷	(中谷)
Ⅱ-4062	自然斜面	中ノ谷西(2)	吉野川市	美郷村	中谷	(中谷)
Ⅱ-4063	自然斜面	中ノ谷西(3)	吉野川市	美郷村	中谷	(中谷)
Ⅱ-4064	自然斜面	中ノ谷西(4)	吉野川市	美郷村	中谷	(中谷)
Ⅱ-4065	自然斜面	中ノ谷西(5)	吉野川市	美郷村	中谷	(中谷)
Ⅱ-4066	自然斜面	中谷(1)	吉野川市	美郷村	中谷	(中谷)
Ⅱ-4067	自然斜面	中谷(2)	吉野川市	美郷村	中谷	(中谷)
Ⅱ-4068	自然斜面	中谷(3)	吉野川市	美郷村	中谷	(中谷)
Ⅱ-4069	自然斜面	中谷(4)	吉野川市	美郷村	中谷	(中谷)
Ⅱ-4070	自然斜面	中谷(5)	吉野川市	美郷村	中谷	(中谷)
Ⅱ-4071	自然斜面	峠(1)	吉野川市	美郷村	峠	(峠)
Ⅱ-4072	自然斜面	峠(2)	吉野川市	美郷村	峠	(峠)
Ⅱ-4073	自然斜面	峠(3)	吉野川市	美郷村	峠	(峠)
Ⅱ-4074	自然斜面	峠(4)	吉野川市	美郷村	峠	(峠)
Ⅱ-4075	自然斜面	峠(5)	吉野川市	美郷村	峠	(峠)
Ⅱ-4076	自然斜面	殿河(1)	吉野川市	美郷村	殿河	(殿河)
Ⅱ-4077	自然斜面	殿河(2)	吉野川市	美郷村	殿河	(殿河)
Ⅱ-4078	自然斜面	殿河(3)	吉野川市	美郷村	殿河	(殿河)
Ⅱ-4079	自然斜面	殿河(4)	吉野川市	美郷村	殿河	(殿河)
Ⅱ-4080	自然斜面	殿河(5)	吉野川市	美郷村	殿河	(殿河)
Ⅱ-4081	自然斜面	殿河(6)	吉野川市	美郷村	殿河	(殿河)
Ⅱ-4082	自然斜面	木屋浦(1)	吉野川市	美郷村	木屋浦	(木屋浦)
Ⅱ-4083	自然斜面	上谷(5)	吉野川市	美郷村	上谷	(上谷)

(急傾斜地崩壊危険箇所Ⅱ)

平成26年1月1日現在

箇所 番号	斜面 区分	箇所名	位置			
			市町村	旧市町村	町・字	小字
Ⅱ-4084	自然斜面	上谷(6)	吉野川市	美郷村	上谷	(上谷)
Ⅱ-4085	自然斜面	上谷(7)	吉野川市	美郷村	上谷	(上谷)
Ⅱ-4086	自然斜面	上谷(1)	吉野川市	美郷村	上谷	(上谷)
Ⅱ-4087	自然斜面	上谷(2)	吉野川市	美郷村	上谷	(上谷)
Ⅱ-4088	自然斜面	上谷(3)	吉野川市	美郷村	上谷	(上谷)
Ⅱ-4089	自然斜面	上谷(4)	吉野川市	美郷村	上谷	(上谷)
Ⅱ-4090	自然斜面	栗ノ木(4)	吉野川市	美郷村	栗ノ木	(栗ノ木)
Ⅱ-4091	自然斜面	栗ノ木(5)	吉野川市	美郷村	栗ノ木	(栗ノ木)
Ⅱ-4092	自然斜面	栗ノ木(2)	吉野川市	美郷村	栗ノ木	(栗ノ木)
Ⅱ-4093	自然斜面	栗ノ木(3)	吉野川市	美郷村	栗ノ木	(栗ノ木)
Ⅱ-4094	自然斜面	奥丸(2)	吉野川市	美郷村	奥丸	(奥丸)
Ⅱ-4095	自然斜面	奥丸(3)	吉野川市	美郷村	奥丸	(奥丸)
Ⅱ-4096	自然斜面	古土地(2)	吉野川市	美郷村	古土地	(古土地)
Ⅱ-4097	自然斜面	古土地(3)	吉野川市	美郷村	古土地	(古土地)
Ⅱ-4098	自然斜面	恵美子(4)	吉野川市	美郷村	恵美子	(恵美子)
Ⅱ-4099	自然斜面	恵美子(2)	吉野川市	美郷村	恵美子	(恵美子)
Ⅱ-4100	自然斜面	恵美子(3)	吉野川市	美郷村	恵美子	(恵美子)
Ⅱ-4101	自然斜面	恵美子(5)	吉野川市	美郷村	恵美子	(恵美子)
Ⅱ-4102	自然斜面	恵美子(6)	吉野川市	美郷村	恵美子	(恵美子)
Ⅱ-4103	自然斜面	恵美子(7)	吉野川市	美郷村	恵美子	(恵美子)
Ⅱ-4104	自然斜面	山王(1)	吉野川市	美郷村	山王	(山王)
Ⅱ-4105	自然斜面	山王(2)	吉野川市	美郷村	山王	(山王)
Ⅱ-4106	自然斜面	湯下(6)	吉野川市	美郷村	湯下	(湯下)
Ⅱ-4107	自然斜面	湯下(2)	吉野川市	美郷村	湯下	(湯下)
Ⅱ-4108	自然斜面	湯下(3)	吉野川市	美郷村	湯下	(湯下)
Ⅱ-4109	自然斜面	湯下(4)	吉野川市	美郷村	湯下	(湯下)
Ⅱ-4110	自然斜面	湯下(5)	吉野川市	美郷村	湯下	(湯下)
Ⅱ-4111	自然斜面	土用地(1)	吉野川市	美郷村	土用地	(土用地)
Ⅱ-4112	自然斜面	土用地(2)	吉野川市	美郷村	土用地	(土用地)
Ⅱ-4113	自然斜面	土用地(3)	吉野川市	美郷村	土用地	(土用地)
Ⅱ-4114	自然斜面	土用地(4)	吉野川市	美郷村	土用地	(土用地)
Ⅱ-4115	自然斜面	土井ノ奥(1)	吉野川市	美郷村	土井ノ奥	(土井ノ奥)
Ⅱ-4116	自然斜面	土井ノ奥(2)	吉野川市	美郷村	土井ノ奥	(土井ノ奥)
Ⅱ-4117	自然斜面	土井ノ奥(3)	吉野川市	美郷村	土井ノ奥	(土井ノ奥)
Ⅱ-4118	自然斜面	土井ノ奥(4)	吉野川市	美郷村	土井ノ奥	(土井ノ奥)
Ⅱ-4119	自然斜面	土井ノ奥(5)	吉野川市	美郷村	土井ノ奥	(土井ノ奥)
Ⅱ-4120	自然斜面	土井ノ奥(6)	吉野川市	美郷村	土井ノ奥	(土井ノ奥)
Ⅱ-4121	自然斜面	土井ノ奥(7)	吉野川市	美郷村	土井ノ奥	(土井ノ奥)
Ⅱ-4122	自然斜面	土井ノ奥(8)	吉野川市	美郷村	土井ノ奥	(土井ノ奥)
Ⅱ-4123	自然斜面	土井ノ奥(9)	吉野川市	美郷村	土井ノ奥	(土井ノ奥)
Ⅱ-4124	自然斜面	土井ノ奥(10)	吉野川市	美郷村	土井ノ奥	(土井ノ奥)
Ⅱ-4125	自然斜面	刷石(1)	吉野川市	美郷村	刷石	(刷石)
Ⅱ-4126	自然斜面	刷石(2)	吉野川市	美郷村	刷石	(刷石)
Ⅱ-4127	自然斜面	刷石(3)	吉野川市	美郷村	刷石	(刷石)
Ⅱ-4128	自然斜面	刷石(4)	吉野川市	美郷村	刷石	(刷石)
Ⅱ-4129	自然斜面	刷石(5)	吉野川市	美郷村	刷石	(刷石)
Ⅱ-4130	自然斜面	刷石(6)	吉野川市	美郷村	刷石	(刷石)
Ⅱ-4131	自然斜面	刷石(7)	吉野川市	美郷村	刷石	(刷石)
Ⅱ-4132	自然斜面	刷石(8)	吉野川市	美郷村	刷石	(刷石)
Ⅱ-4133	自然斜面	川俣(4)	吉野川市	美郷村	川俣	(川俣)
Ⅱ-4134	自然斜面	柿谷(1)	吉野川市	美郷村	別枝山	柿谷
Ⅱ-4135	自然斜面	愛後(1)	吉野川市	美郷村	別枝山	愛後
Ⅱ-4136	自然斜面	愛後(2)	吉野川市	美郷村	別枝山	愛後
Ⅱ-4137	自然斜面	愛後(3)	吉野川市	美郷村	別枝山	愛後
Ⅱ-4138	自然斜面	愛後(4)	吉野川市	美郷村	別枝山	愛後
Ⅱ-4139	自然斜面	愛後(5)	吉野川市	美郷村	別枝山	愛後
Ⅱ-4140	自然斜面	愛後(6)	吉野川市	美郷村	別枝山	愛後

(急傾斜地崩壊危険箇所Ⅱ)

平成26年1月1日現在

箇所 番号	斜面 区分	箇所名	位置			
			市町村	旧市町村	町・字	小字
Ⅱ-4141	自然斜面	重野尾(1)	吉野川市	美郷村	別枝山	重野尾
Ⅱ-4142	自然斜面	重野尾(2)	吉野川市	美郷村	別枝山	重野尾
Ⅱ-4143	自然斜面	重野尾(3)	吉野川市	美郷村	別枝山	重野尾
Ⅱ-4144	自然斜面	宗田(5)	吉野川市	美郷村	別枝山	宗田
Ⅱ-4145	自然斜面	宗田(11)	吉野川市	美郷村	別枝山	宗田
Ⅱ-4146	自然斜面	宗田(12)	吉野川市	美郷村	別枝山	宗田
Ⅱ-4147	自然斜面	宗田(4)	吉野川市	美郷村	別枝山	宗田
Ⅱ-4148	自然斜面	宗田(6)	吉野川市	美郷村	別枝山	宗田
Ⅱ-4149	自然斜面	宗田(7)	吉野川市	美郷村	別枝山	宗田
Ⅱ-4150	自然斜面	宗田(8)	吉野川市	美郷村	別枝山	宗田
Ⅱ-4151	自然斜面	宗田(9)	吉野川市	美郷村	別枝山	宗田
Ⅱ-4152	自然斜面	宗田(10)	吉野川市	美郷村	別枝山	宗田
Ⅱ-4153	自然斜面	勘蔵(1)	吉野川市	美郷村	別枝山	古井
Ⅱ-4154	自然斜面	勘蔵(2)	吉野川市	美郷村	別枝山	古井
Ⅱ-4155	自然斜面	古井(2)	吉野川市	美郷村	別枝山	古井
Ⅱ-4156	自然斜面	古井(3)	吉野川市	美郷村	別枝山	古井
Ⅱ-4157	自然斜面	古井(4)	吉野川市	美郷村	別枝山	古井
Ⅱ-4158	自然斜面	照尾(3)	吉野川市	美郷村	別枝山	照尾
Ⅱ-4159	自然斜面	照尾(4)	吉野川市	美郷村	別枝山	照尾
Ⅱ-4160	自然斜面	本平南	吉野川市	美郷村	別枝山	平
Ⅱ-4161	自然斜面	張(4)	吉野川市	美郷村	別枝山	張
Ⅱ-4162	自然斜面	張(3)	吉野川市	美郷村	別枝山	張
Ⅱ-4163	自然斜面	張(5)	吉野川市	美郷村	別枝山	張
Ⅱ-4164	自然斜面	張(6)	吉野川市	美郷村	別枝山	張
Ⅱ-4165	自然斜面	宮倉(2)	吉野川市	美郷村	別枝山	宮倉
Ⅱ-4166	自然斜面	宮倉(3)	吉野川市	美郷村	別枝山	宮倉
Ⅱ-4167	自然斜面	下浦(2)	吉野川市	美郷村	別枝山	下浦
Ⅱ-4168	自然斜面	下浦(3)	吉野川市	美郷村	別枝山	下浦
Ⅱ-4169	自然斜面	下浦(4)	吉野川市	美郷村	別枝山	下浦
Ⅱ-4170	自然斜面	大神(1)	吉野川市	美郷村	別枝山	大神
Ⅱ-4171	自然斜面	大神(2)	吉野川市	美郷村	別枝山	大神
Ⅱ-4172	自然斜面	田平(2)	吉野川市	美郷村	別枝山	田平
Ⅱ-4173	自然斜面	田平(3)	吉野川市	美郷村	別枝山	田平
Ⅱ-4174	自然斜面	田平(4)	吉野川市	美郷村	別枝山	田平
Ⅱ-4175	自然斜面	田平(5)	吉野川市	美郷村	別枝山	田平
Ⅱ-4176	自然斜面	田平(6)	吉野川市	美郷村	別枝山	田平
Ⅱ-4177	自然斜面	蔭(1)	吉野川市	美郷村	別枝山	田平
Ⅱ-4178	自然斜面	蔭(2)	吉野川市	美郷村	別枝山	田平
Ⅱ-4179	自然斜面	倉羅(2)	吉野川市	美郷村	別枝山	倉羅
Ⅱ-4180	自然斜面	下城戸(4)	吉野川市	美郷村	別枝山	下城戸
Ⅱ-4181	自然斜面	下城戸(2)	吉野川市	美郷村	別枝山	下城戸
Ⅱ-4182	自然斜面	下城戸(3)	吉野川市	美郷村	別枝山	下城戸
Ⅱ-4183	自然斜面	上城戸	吉野川市	美郷村	別枝山	上戸峰
Ⅱ-4184	自然斜面	中筋(4)	吉野川市	美郷村	中筋	(中筋)
Ⅱ-4185	自然斜面	中筋(5)	吉野川市	美郷村	中筋	(中筋)
Ⅱ-4186	自然斜面	中筋(2)	吉野川市	美郷村	中筋	(中筋)
Ⅱ-4187	自然斜面	中筋(3)	吉野川市	美郷村	中筋	(中筋)
Ⅱ-4188	自然斜面	中筋(1)	吉野川市	美郷村	中村山	(中筋)
Ⅱ-4189	自然斜面	樫平(1)	吉野川市	美郷村	中村山	樫平
Ⅱ-4190	自然斜面	大岸(1)	吉野川市	美郷村	中村山	大岸
Ⅱ-4191	自然斜面	中畠(1)	吉野川市	美郷村	中村山	中畠
Ⅱ-4192	自然斜面	中畠(2)	吉野川市	美郷村	中村山	中畠
Ⅱ-4193	自然斜面	中畠(3)	吉野川市	美郷村	中村山	中畠
Ⅱ-4194	自然斜面	高野尾東	吉野川市	美郷村	高野尾	(高野尾東)
Ⅱ-4195	自然斜面	湯殿(1)	吉野川市	美郷村	湯殿	(湯殿)
Ⅱ-4196	自然斜面	品野(2)	吉野川市	美郷村	品野	(品野)
Ⅱ-4197	自然斜面	品野(3)	吉野川市	美郷村	品野	(品野)

(急傾斜地崩壊危険箇所Ⅱ)

平成26年1月1日現在

箇所 番号	斜面 区分	箇所名	位置			
			市町村	旧市町村	町・字	小字
Ⅱ-7771	人工斜面	東生福(1)	吉野川市	鴨島町	山路	東生福
Ⅱ-7772	人工斜面	東野(1)	吉野川市	鴨島町	山路	東野
Ⅱ-7773	人工斜面	岡原(2)	吉野川市	鴨島町	山路	岡原
Ⅱ-7774	人工斜面	宮前(3)	吉野川市	鴨島町	森藤	宮前
Ⅱ-7775	人工斜面	大塚(2)	吉野川市	川島町	山田	大塚
Ⅱ-7776	人工斜面	向坂(4)	吉野川市	山川町	迎坂	(迎坂)
Ⅱ-7777	人工斜面	井上(6)	吉野川市	山川町	井上	(井上)
Ⅱ-7778	人工斜面	宮谷(2)	吉野川市	山川町	宮谷	(宮谷)
Ⅱ-7779	人工斜面	土井ノ奥(11)	吉野川市	美郷村	土井ノ奥	(土井ノ奥)
Ⅱ-7780	人工斜面	土井ノ奥(12)	吉野川市	美郷村	土井ノ奥	(土井ノ奥)
Ⅱ-3762	自然斜面	下山田(1)	阿波市	土成町	高尾	下山田
Ⅱ-3763	自然斜面	下山田(2)	阿波市	土成町	高尾	下山田
Ⅱ-3764	自然斜面	岡(2)	阿波市	土成町	吉田	岡ノ段の2
Ⅱ-3765	自然斜面	宮ノ尾(1)	阿波市	土成町	宮川内	宮ノ尾
Ⅱ-3766	自然斜面	宮ノ尾(2)	阿波市	土成町	宮川内	宮ノ尾
Ⅱ-3767	自然斜面	見坂(2)	阿波市	土成町	宮川内	見坂
Ⅱ-3768	自然斜面	平間上	阿波市	土成町	宮川内	平間
Ⅱ-3769	自然斜面	相坂(1)	阿波市	土成町	宮川内	相坂
Ⅱ-3770	自然斜面	相坂(2)	阿波市	土成町	宮川内	相坂
Ⅱ-3771	自然斜面	相婦(1)	阿波市	土成町	宮川内	相婦
Ⅱ-3772	自然斜面	相婦(2)	阿波市	土成町	宮川内	相婦
Ⅱ-3773	自然斜面	鈴川(1)	阿波市	土成町	土成	鈴川
Ⅱ-3774	自然斜面	大場(1)	阿波市	土成町	成当	大場
Ⅱ-3775	自然斜面	奥の宮(1)	阿波市	土成町	浦池	奥の宮
Ⅱ-3776	自然斜面	奥の宮(2)	阿波市	土成町	浦池	奥の宮
Ⅱ-3777	自然斜面	万代(1)	阿波市	土成町	浦池	万代
Ⅱ-3778	自然斜面	万代(2)	阿波市	土成町	浦池	万代
Ⅱ-3779	自然斜面	白木谷(1)	阿波市	土成町	浦池	白木谷
Ⅱ-3780	自然斜面	西の宮(1)	阿波市	土成町	浦池	西の宮
Ⅱ-3781	自然斜面	金地(1)	阿波市	土成町	浦池	金地
Ⅱ-3782	自然斜面	金地(2)	阿波市	土成町	浦池	金地
Ⅱ-3783	自然斜面	金地(3)	阿波市	土成町	浦池	金地
Ⅱ-3784	自然斜面	金地(4)	阿波市	土成町	浦池	金地
Ⅱ-3785	自然斜面	半太夫(1)	阿波市	土成町	浦池	半太夫
Ⅱ-3786	自然斜面	半太夫(2)	阿波市	土成町	浦池	半太夫
Ⅱ-3787	自然斜面	半太夫(3)	阿波市	土成町	浦池	半太夫
Ⅱ-3788	自然斜面	九王谷(1)	阿波市	土成町	浦池	九王谷
Ⅱ-3789	自然斜面	指谷(1)	阿波市	土成町	水田	指谷
Ⅱ-3790	自然斜面	指谷(2)	阿波市	土成町	水田	指谷
Ⅱ-3791	自然斜面	観音(1)	阿波市	市場町	切幡	観音
Ⅱ-3792	自然斜面	日吉(2)	阿波市	市場町	尾開	日吉
Ⅱ-3793	自然斜面	日吉(3)	阿波市	市場町	尾開	日吉
Ⅱ-3794	自然斜面	日吉(4)	阿波市	市場町	尾開	日吉
Ⅱ-3795	自然斜面	稲荷(1)	阿波市	市場町	日開谷	稲荷
Ⅱ-3796	自然斜面	稲荷(2)	阿波市	市場町	日開谷	稲荷
Ⅱ-3797	自然斜面	稲荷(3)	阿波市	市場町	日開谷	稲荷
Ⅱ-3798	自然斜面	野田原(3)	阿波市	市場町	日開谷	野田原
Ⅱ-3799	自然斜面	為後(2)	阿波市	市場町	日開谷	為後
Ⅱ-3800	自然斜面	為後(3)	阿波市	市場町	日開谷	為後
Ⅱ-3801	自然斜面	中ノ名(1)	阿波市	市場町	日開谷	中ノ名
Ⅱ-3802	自然斜面	中ノ名(2)	阿波市	市場町	日開谷	中ノ名
Ⅱ-3803	自然斜面	中ノ名(3)	阿波市	市場町	日開谷	中ノ名
Ⅱ-3804	自然斜面	中ノ名(4)	阿波市	市場町	日開谷	中ノ名
Ⅱ-3805	自然斜面	原田(1)	阿波市	市場町	日開谷	原田
Ⅱ-3806	自然斜面	原田(2)	阿波市	市場町	日開谷	原田
Ⅱ-3807	自然斜面	奥日開谷(2)	阿波市	市場町	日開谷	奥日開谷
Ⅱ-3808	自然斜面	奥日開谷(3)	阿波市	市場町	日開谷	奥日開谷

(急傾斜地崩壊危険箇所Ⅱ)

平成26年1月1日現在

箇所 番号	斜面 区分	箇所名	位置			
			市町村	旧市町村	町・字	小字
Ⅱ-3809	自然斜面	奥日開谷(4)	阿波市	市場町	日開谷	奥日開谷
Ⅱ-3810	自然斜面	奥日開谷(5)	阿波市	市場町	日開谷	奥日開谷
Ⅱ-3811	自然斜面	川北(2)	阿波市	市場町	日開谷	川北
Ⅱ-3812	自然斜面	川北(3)	阿波市	市場町	日開谷	川北
Ⅱ-3813	自然斜面	川北(4)	阿波市	市場町	日開谷	川北
Ⅱ-3814	自然斜面	岩野(2)	阿波市	市場町	日開谷	岩野
Ⅱ-3815	自然斜面	岩野(3)	阿波市	市場町	日開谷	岩野
Ⅱ-3816	自然斜面	遅越(1)	阿波市	市場町	日開谷	遅越
Ⅱ-3817	自然斜面	遅越(2)	阿波市	市場町	日開谷	遅越
Ⅱ-3818	自然斜面	川原芝(1)	阿波市	市場町	日開谷	川原芝
Ⅱ-3819	自然斜面	川原芝(2)	阿波市	市場町	日開谷	川原芝
Ⅱ-3820	自然斜面	川原芝(3)	阿波市	市場町	日開谷	川原芝
Ⅱ-3821	自然斜面	蛭子(1)	阿波市	市場町	上喜来	蛭子
Ⅱ-3822	自然斜面	蛭子(2)	阿波市	市場町	上喜来	蛭子
Ⅱ-3823	自然斜面	平地(1)	阿波市	市場町	犬墓	平地
Ⅱ-3824	自然斜面	大北(3)	阿波市	市場町	犬墓	大北
Ⅱ-3825	自然斜面	大北(4)	阿波市	市場町	犬墓	大北
Ⅱ-3826	自然斜面	大北(5)	阿波市	市場町	犬墓	大北
Ⅱ-3827	自然斜面	大北(6)	阿波市	市場町	犬墓	大北
Ⅱ-3828	自然斜面	大北(7)	阿波市	市場町	犬墓	大北
Ⅱ-3829	自然斜面	白水(2)	阿波市	市場町	犬墓	白水
Ⅱ-3830	自然斜面	小月(1)	阿波市	市場町	犬墓	小月
Ⅱ-3831	自然斜面	大月(2)	阿波市	市場町	犬墓	大月
Ⅱ-3832	自然斜面	竹倉(1)	阿波市	市場町	犬墓	竹倉
Ⅱ-3833	自然斜面	竹倉(2)	阿波市	市場町	犬墓	竹倉
Ⅱ-3834	自然斜面	竹倉(3)	阿波市	市場町	犬墓	竹倉
Ⅱ-3835	自然斜面	竹倉(4)	阿波市	市場町	犬墓	竹倉
Ⅱ-3836	自然斜面	竹倉(5)	阿波市	市場町	犬墓	竹倉
Ⅱ-3837	自然斜面	座主(1)	阿波市	市場町	犬墓	座主
Ⅱ-3838	自然斜面	相栗(2)	阿波市	市場町	大影	相栗
Ⅱ-3839	自然斜面	境目(1)	阿波市	市場町	大影	境目
Ⅱ-3840	自然斜面	境目(2)	阿波市	市場町	大影	境目
Ⅱ-3841	自然斜面	境目(3)	阿波市	市場町	大影	境目
Ⅱ-3842	自然斜面	境目(4)	阿波市	市場町	大影	境目
Ⅱ-3843	自然斜面	平間(3)	阿波市	市場町	大影	平間
Ⅱ-3844	自然斜面	平間(4)	阿波市	市場町	大影	平間
Ⅱ-3845	自然斜面	平間(5)	阿波市	市場町	大影	平間
Ⅱ-3846	自然斜面	ニイヤ(2)	阿波市	市場町	大影	ニイヤ
Ⅱ-3847	自然斜面	ニイヤ(3)	阿波市	市場町	大影	ニイヤ
Ⅱ-3848	自然斜面	国行(1)	阿波市	市場町	大影	国行
Ⅱ-3849	自然斜面	国行(2)	阿波市	市場町	大影	国行
Ⅱ-3850	自然斜面	国行(3)	阿波市	市場町	大影	国行
Ⅱ-3851	自然斜面	国行(4)	阿波市	市場町	大影	国行
Ⅱ-3852	自然斜面	国行(5)	阿波市	市場町	大影	国行
Ⅱ-3853	自然斜面	山王(1)	阿波市	阿波町	久勝	山王
Ⅱ-3854	自然斜面	山王(2)	阿波市	阿波町	久勝	山王
Ⅱ-3855	自然斜面	谷口(1)	阿波市	阿波町	久勝	谷口
Ⅱ-3856	自然斜面	大久保(1)	阿波市	阿波町	伊沢	大久保
Ⅱ-3857	自然斜面	大久保(2)	阿波市	阿波町	伊沢	大久保
Ⅱ-3858	自然斜面	大久保(3)	阿波市	阿波町	伊沢	大久保
Ⅱ-3859	自然斜面	大久保(4)	阿波市	阿波町	伊沢	大久保
Ⅱ-3860	自然斜面	大久保(5)	阿波市	阿波町	伊沢	大久保
Ⅱ-3861	自然斜面	大久保(6)	阿波市	阿波町	伊沢	大久保
Ⅱ-3862	自然斜面	八丁原(1)	阿波市	阿波町	伊沢	八丁原
Ⅱ-3863	自然斜面	糸下(1)	阿波市	阿波町	伊沢	糸下
Ⅱ-3864	自然斜面	糸下(2)	阿波市	阿波町	伊沢	糸下
Ⅱ-3865	自然斜面	広野(1)	阿波市	阿波町	伊沢	広野

(急傾斜地崩壊危険箇所Ⅱ)

平成26年1月1日現在

箇所 番号	斜面 区分	箇所名	位置			
			市町村	旧市町村	町・字	小字
Ⅱ-3866	自然斜面	広野(2)	阿波市	阿波町	伊沢	広野
Ⅱ-3867	自然斜面	伊沢谷東縁(1)	阿波市	阿波町	伊沢	伊沢谷東縁
Ⅱ-3868	自然斜面	伊沢谷東縁(2)	阿波市	阿波町	伊沢	伊沢谷東縁
Ⅱ-3869	自然斜面	伊沢谷東縁(3)	阿波市	阿波町	伊沢	伊沢谷東縁
Ⅱ-3870	自然斜面	北久保(1)	阿波市	阿波町	伊沢	北久保
Ⅱ-3871	自然斜面	北久保(2)	阿波市	阿波町	伊沢	北久保
Ⅱ-3872	自然斜面	北久保(3)	阿波市	阿波町	伊沢	北久保
Ⅱ-3873	自然斜面	北久保(4)	阿波市	阿波町	伊沢	北久保
Ⅱ-3874	自然斜面	北久保(5)	阿波市	阿波町	伊沢	北久保
Ⅱ-3875	自然斜面	北久保(6)	阿波市	阿波町	伊沢	北久保
Ⅱ-3876	自然斜面	北久保(7)	阿波市	阿波町	伊沢	北久保
Ⅱ-3877	自然斜面	北久保(8)	阿波市	阿波町	伊沢	北久保
Ⅱ-3878	自然斜面	北久保(9)	阿波市	阿波町	伊沢	北久保
Ⅱ-3879	自然斜面	北久保(10)	阿波市	阿波町	伊沢	北久保
Ⅱ-3880	自然斜面	北久保(11)	阿波市	阿波町	伊沢	北久保
Ⅱ-3881	自然斜面	北久保(12)	阿波市	阿波町	伊沢	北久保
Ⅱ-3882	自然斜面	立割(1)	阿波市	阿波町	伊沢	立割
Ⅱ-3883	自然斜面	立割(2)	阿波市	阿波町	伊沢	立割
Ⅱ-3884	自然斜面	立割(3)	阿波市	阿波町	伊沢	立割
Ⅱ-3885	自然斜面	亀底(2)	阿波市	阿波町	伊沢	亀底
Ⅱ-3886	自然斜面	亀底(3)	阿波市	阿波町	伊沢	亀底
Ⅱ-3887	自然斜面	亀底(4)	阿波市	阿波町	伊沢	亀底
Ⅱ-3888	自然斜面	真重(1)	阿波市	阿波町	伊沢	真重
Ⅱ-3889	自然斜面	真重(2)	阿波市	阿波町	伊沢	真重
Ⅱ-3890	自然斜面	真重(3)	阿波市	阿波町	伊沢	真重
Ⅱ-3891	自然斜面	真重(4)	阿波市	阿波町	伊沢	真重
Ⅱ-3892	自然斜面	真重(5)	阿波市	阿波町	伊沢	真重
Ⅱ-3893	自然斜面	真重(6)	阿波市	阿波町	伊沢	真重
Ⅱ-3894	自然斜面	引地(1)	阿波市	阿波町	伊沢	引地
Ⅱ-3895	自然斜面	引地(2)	阿波市	阿波町	伊沢	引地
Ⅱ-3896	自然斜面	引地(3)	阿波市	阿波町	伊沢	引地
Ⅱ-3897	自然斜面	引地(4)	阿波市	阿波町	伊沢	引地
Ⅱ-3898	自然斜面	引地(5)	阿波市	阿波町	伊沢	引地
Ⅱ-3899	自然斜面	引地(6)	阿波市	阿波町	伊沢	引地
Ⅱ-3900	自然斜面	小倉(1)	阿波市	阿波町	伊沢	小倉
Ⅱ-3901	自然斜面	桜ノ岡(5)	阿波市	阿波町	林	桜ノ岡
Ⅱ-3902	自然斜面	桜ノ岡(6)	阿波市	阿波町	林	桜ノ岡
Ⅱ-3903	自然斜面	桜ノ岡(7)	阿波市	阿波町	林	桜ノ岡
Ⅱ-3904	自然斜面	赤坂(2)	阿波市	阿波町	林	赤坂
Ⅱ-3905	自然斜面	日吉谷(1)	阿波市	阿波町	林	日吉谷
Ⅱ-3906	自然斜面	北西谷(1)	阿波市	阿波町	林	北西谷
Ⅱ-3907	自然斜面	北岡(1)	阿波市	阿波町	林	北岡
Ⅱ-3908	自然斜面	南西谷(1)	阿波市	阿波町	林	南西谷
Ⅱ-3909	自然斜面	東長峰(1)	阿波市	阿波町	林	東長峰
Ⅱ-3910	自然斜面	東長峰(2)	阿波市	阿波町	林	東長峰
Ⅱ-3911	自然斜面	中長峰(1)	阿波市	阿波町	林	中長峰
Ⅱ-3912	自然斜面	中長峰(2)	阿波市	阿波町	林	中長峰
Ⅱ-3913	自然斜面	中長峰(3)	阿波市	阿波町	林	中長峰
Ⅱ-3914	自然斜面	中長峰(4)	阿波市	阿波町	林	中長峰
Ⅱ-3915	自然斜面	西長峰(1)	阿波市	阿波町	林	西長峰
Ⅱ-3916	自然斜面	植桜(1)	阿波市	阿波町	林	植桜
Ⅱ-7753	人工斜面	山ノ本(1)	阿波市	土成町	土成	山ノ本
Ⅱ-7754	人工斜面	金地(5)	阿波市	土成町	浦池	金地
Ⅱ-7755	人工斜面	奥日開谷(6)	阿波市	市場町	日開谷	奥日開谷
Ⅱ-7756	人工斜面	平地(2)	阿波市	市場町	犬墓	平地
Ⅱ-7757	人工斜面	平地(3)	阿波市	市場町	犬墓	平地
Ⅱ-7758	人工斜面	平地(4)	阿波市	市場町	犬墓	平地

(急傾斜地崩壊危険箇所Ⅱ)

平成26年1月1日現在

箇所 番号	斜面 区分	箇所名	位置			
			市町村	旧市町村	町・字	小字
Ⅱ-7759	人工斜面	川北(5)	阿波市	市場町	犬墓	川北
Ⅱ-7760	人工斜面	大北(8)	阿波市	市場町	犬墓	大北
Ⅱ-7761	人工斜面	大北(9)	阿波市	市場町	犬墓	大北
Ⅱ-7762	人工斜面	白水(3)	阿波市	市場町	犬墓	白水
Ⅱ-7763	人工斜面	白水(4)	阿波市	市場町	犬墓	白水
Ⅱ-7764	人工斜面	竹倉(6)	阿波市	市場町	犬墓	竹倉
Ⅱ-7765	人工斜面	平間(6)	阿波市	市場町	大影	平間
Ⅱ-7766	人工斜面	八丁原(2)	阿波市	阿波町	伊沢	八丁原
Ⅱ-7767	人工斜面	北久保((13)	阿波市	阿波町	伊沢	北久保
Ⅱ-7768	人工斜面	真重(7)	阿波市	阿波町	伊沢	真重
Ⅱ-7769	人工斜面	桜ノ岡(8)	阿波市	阿波町	伊沢	桜ノ岡
Ⅱ-7770	人工斜面	東長峰(3)	阿波市	阿波町	林	東長峰
Ⅱ-3734	自然斜面	尼寺(2)	石井町		石井	尼寺
Ⅱ-3735	自然斜面	尼寺(3)	石井町		石井	尼寺
Ⅱ-3736	自然斜面	尼寺(4)	石井町		石井	尼寺
Ⅱ-3737	自然斜面	石井(5)	石井町		石井	石井
Ⅱ-3738	自然斜面	石井(6)	石井町		石井	石井
Ⅱ-3739	自然斜面	石井(7)	石井町		石井	石井
Ⅱ-3740	自然斜面	城ノ内(2)	石井町		石井	石井
Ⅱ-3741	自然斜面	下浦(3)	石井町		浦庄	下浦
Ⅱ-3742	自然斜面	下浦(4)	石井町		浦庄	下浦
Ⅱ-3743	自然斜面	上浦(1)	石井町		浦庄	上浦
Ⅱ-7751	人工斜面	石井(8)	石井町		石井	石井
Ⅱ-3744	自然斜面	山崎(2)	上板町		西分	山崎
Ⅱ-3745	自然斜面	山崎(3)	上板町		西分	山崎
Ⅱ-3746	自然斜面	祝谷(1)	上板町		西分	祝谷
Ⅱ-3747	自然斜面	東山(1)	上板町		神宅	東山
Ⅱ-3748	自然斜面	東山(2)	上板町		神宅	東山
Ⅱ-3749	自然斜面	大谷(1)	上板町		神宅	大谷
Ⅱ-3750	自然斜面	山田(1)	上板町		神宅	山田
Ⅱ-3751	自然斜面	大山(1)	上板町		神宅	大山
Ⅱ-3752	自然斜面	大山(2)	上板町		神宅	大山
Ⅱ-3753	自然斜面	寺屋敷(1)	上板町		神宅	寺屋敷
Ⅱ-3754	自然斜面	石橋(1)	上板町		泉谷	石橋
Ⅱ-3755	自然斜面	浦田(1)	上板町		泉谷	浦田
Ⅱ-3756	自然斜面	上下段(1)	上板町		泉谷	上下段
Ⅱ-3757	自然斜面	瀧ヶ山(1)	上板町		泉谷	瀧ヶ山
Ⅱ-3758	自然斜面	カニハ(1)	上板町		泉谷	カニハ
Ⅱ-3759	自然斜面	鳶谷(1)	上板町		引野	鳶谷
Ⅱ-3760	自然斜面	宮ヶ谷(1)	上板町		引野	宮ヶ谷
Ⅱ-3761	自然斜面	宮ヶ谷(2)	上板町		引野	宮ヶ谷
Ⅱ-7752	人工斜面	祝山(1)	上板町		西分	祝山
Ⅱ-5845	自然斜面	東池田(2)	阿南市		富岡町	東池田
Ⅱ-5846	自然斜面	そうず谷(2)	阿南市		富岡町	そうず谷
Ⅱ-5847	自然斜面	日開谷	阿南市		阿瀬比町	日開谷
Ⅱ-5848	自然斜面	中村(1)	阿南市		阿瀬比町	中村
Ⅱ-5849	自然斜面	中村(2)	阿南市		阿瀬比町	中村
Ⅱ-5850	自然斜面	中村(3)	阿南市		阿瀬比町	中村
Ⅱ-5851	自然斜面	前田(1)	阿南市		阿瀬比町	前田
Ⅱ-5852	自然斜面	前田(2)	阿南市		阿瀬比町	前田
Ⅱ-5853	自然斜面	前田(3)	阿南市		阿瀬比町	前田
Ⅱ-5854	自然斜面	前田(4)	阿南市		阿瀬比町	前田
Ⅱ-5855	自然斜面	阿利田	阿南市		阿瀬比町	阿利田
Ⅱ-5856	自然斜面	西内(1)	阿南市		阿瀬比町	西内
Ⅱ-5857	自然斜面	西内(2)	阿南市		阿瀬比町	西内
Ⅱ-5858	自然斜面	西内(3)	阿南市		阿瀬比町	西内
Ⅱ-5859	自然斜面	南谷(2)	阿南市		山口町	南谷

(急傾斜地崩壊危険箇所Ⅱ)

平成26年1月1日現在

箇所番号	斜面区分	箇所名	位置			
			市町村	旧市町村	町・字	小字
Ⅱ-5860	自然斜面	南谷 (3)	阿南市		山口町	南谷
Ⅱ-5861	自然斜面	南谷 (4)	阿南市		山口町	南谷
Ⅱ-5862	自然斜面	南谷 (5)	阿南市		山口町	南谷
Ⅱ-5863	自然斜面	南谷 (6)	阿南市		山口町	南谷
Ⅱ-5864	自然斜面	南谷 (7)	阿南市		山口町	南谷
Ⅱ-5865	自然斜面	南谷 (8)	阿南市		山口町	南谷
Ⅱ-5866	自然斜面	串坂 (1)	阿南市		山口町	串坂
Ⅱ-5867	自然斜面	串坂 (2)	阿南市		山口町	串坂
Ⅱ-5868	自然斜面	串坂 (3)	阿南市		山口町	串坂
Ⅱ-5869	自然斜面	老万	阿南市		山口町	老万
Ⅱ-5870	自然斜面	北谷 (2)	阿南市		山口町	北谷
Ⅱ-5871	自然斜面	舟子田 (2)	阿南市		山口町	舟子田
Ⅱ-5872	自然斜面	森国 (2)	阿南市		山口町	森国
Ⅱ-5873	自然斜面	森国 (3)	阿南市		山口町	森国
Ⅱ-5874	自然斜面	森国 (4)	阿南市		山口町	森国
Ⅱ-5875	自然斜面	久延 (2)	阿南市		山口町	久延
Ⅱ-5876	自然斜面	久延 (3)	阿南市		山口町	久延
Ⅱ-5877	自然斜面	吉宗	阿南市		山口町	吉宗
Ⅱ-5878	自然斜面	杉谷 (2)	阿南市		山口町	杉谷
Ⅱ-5879	自然斜面	杉谷 (3)	阿南市		山口町	杉谷
Ⅱ-5880	自然斜面	前山田	阿南市		山口町	前山田
Ⅱ-5881	自然斜面	北山 (2)	阿南市		山口町	北山
Ⅱ-5882	自然斜面	北山 (3)	阿南市		山口町	北山
Ⅱ-5883	自然斜面	蛋石谷	阿南市		山口町	蛋石谷
Ⅱ-5884	自然斜面	大久保 (2)	阿南市		山口町	大久保
Ⅱ-5885	自然斜面	岡ノ鼻 (1)	阿南市		桑野町	岡ノ鼻
Ⅱ-5886	自然斜面	岡ノ鼻 (2)	阿南市		桑野町	岡ノ鼻
Ⅱ-5887	自然斜面	光源寺 (2)	阿南市		桑野町	光源寺
Ⅱ-5888	自然斜面	光源寺 (3)	阿南市		桑野町	光源寺
Ⅱ-5889	自然斜面	桑野谷 (1)	阿南市		桑野町	桑野谷
Ⅱ-5890	自然斜面	桑野谷 (2)	阿南市		桑野町	桑野谷
Ⅱ-5891	自然斜面	宮ノ森 (2)	阿南市		桑野町	宮ノ森
Ⅱ-5892	自然斜面	岡元 (2)	阿南市		桑野町	岡元
Ⅱ-5893	自然斜面	岡元 (3)	阿南市		桑野町	岡元
Ⅱ-5894	自然斜面	花井 (1)	阿南市		桑野町	花井
Ⅱ-5895	自然斜面	花井 (2)	阿南市		桑野町	花井
Ⅱ-5896	自然斜面	中ヶ谷 (1)	阿南市		桑野町	中ヶ谷
Ⅱ-5897	自然斜面	中ヶ谷 (2)	阿南市		桑野町	中ヶ谷
Ⅱ-5898	自然斜面	中ヶ谷 (3)	阿南市		桑野町	中ヶ谷
Ⅱ-5899	自然斜面	池ノ内 (3)	阿南市		桑野町	池ノ内
Ⅱ-5900	自然斜面	池ノ内 (4)	阿南市		桑野町	池ノ内
Ⅱ-5901	自然斜面	長崎	阿南市		桑野町	長崎
Ⅱ-5902	自然斜面	老町ヶ坪 (1)	阿南市		桑野町	老町ヶ坪
Ⅱ-5903	自然斜面	老町ヶ坪 (2)	阿南市		桑野町	老町ヶ坪
Ⅱ-5904	自然斜面	山田	阿南市		桑野町	山田
Ⅱ-5905	自然斜面	西谷 (1)	阿南市		桑野町	西谷
Ⅱ-5906	自然斜面	西谷 (2)	阿南市		桑野町	西谷
Ⅱ-5907	自然斜面	尾花 (2)	阿南市		桑野町	尾花
Ⅱ-5908	自然斜面	井ノ原	阿南市		桑野町	井ノ原
Ⅱ-5909	自然斜面	蛭地 (2)	阿南市		桑野町	蛭地
Ⅱ-5910	自然斜面	めい谷	阿南市		内原町	めい谷
Ⅱ-5911	自然斜面	桜木 (2)	阿南市		内原町	桜木
Ⅱ-5912	自然斜面	桜木 (3)	阿南市		内原町	桜木
Ⅱ-5913	自然斜面	いや谷 (1)	阿南市		内原町	いや谷
Ⅱ-5914	自然斜面	いや谷 (2)	阿南市		内原町	いや谷
Ⅱ-5915	自然斜面	いや谷 (3)	阿南市		内原町	いや谷
Ⅱ-5916	自然斜面	こせ谷	阿南市		内原町	こせ谷

(急傾斜地崩壊危険箇所Ⅱ)

平成26年1月1日現在

箇所 番号	斜面 区分	箇所名	位置			
			市町村	旧市町村	町・字	小字
Ⅱ-5917	自然斜面	三ツ栗	阿南市		内原町	三ツ栗
Ⅱ-5918	自然斜面	天神	阿南市		内原町	天神
Ⅱ-5919	自然斜面	大谷 (2)	阿南市		内原町	大谷
Ⅱ-5920	自然斜面	山腰	阿南市		内原町	山越
Ⅱ-5921	自然斜面	櫛ヶ谷	阿南市		内原町	櫛ヶ谷
Ⅱ-5922	自然斜面	大浦 (5)	阿南市		橘町	大浦
Ⅱ-5923	自然斜面	大浦 (6)	阿南市		橘町	大浦
Ⅱ-5924	自然斜面	大浦 (7)	阿南市		橘町	大浦
Ⅱ-5925	自然斜面	江ノ浦 (3)	阿南市		橘町	江ノ浦
Ⅱ-5926	自然斜面	一升ヶ森	阿南市		橘町	一升ヶ森
Ⅱ-5927	自然斜面	袴傍示 (1)	阿南市		橘町	袴傍示
Ⅱ-5928	自然斜面	袴傍示 (2)	阿南市		橘町	袴傍示
Ⅱ-5929	自然斜面	袴傍示 (3)	阿南市		橘町	袴傍示
Ⅱ-5930	自然斜面	袴傍示 (4)	阿南市		橘町	袴傍示
Ⅱ-5931	自然斜面	幸田 (1)	阿南市		橘町	幸田
Ⅱ-5932	自然斜面	関地 (3)	阿南市		橘町	関地
Ⅱ-5933	自然斜面	関地 (4)	阿南市		橘町	関地
Ⅱ-5934	自然斜面	大坪 (1)	阿南市		橘町	大坪
Ⅱ-5935	自然斜面	大坪 (2)	阿南市		橘町	大坪
Ⅱ-5936	自然斜面	青木 (2)	阿南市		橘町	青木
Ⅱ-5937	自然斜面	青木 (3)	阿南市		橘町	青木
Ⅱ-5938	自然斜面	青木 (4)	阿南市		橘町	青木
Ⅱ-5939	自然斜面	中尾	阿南市		橘町	中尾
Ⅱ-5940	自然斜面	鵠 (2)	阿南市		橘町	鵠
Ⅱ-5941	自然斜面	六反地 (2)	阿南市		橘町	六反地
Ⅱ-5942	自然斜面	六反地 (3)	阿南市		橘町	六反地
Ⅱ-5943	自然斜面	湊	阿南市		橘町	土井崎
Ⅱ-5944	自然斜面	汐谷山 (4)	阿南市		橘町	汐谷山
Ⅱ-5945	自然斜面	幸田 (2)	阿南市		橘町	幸田
Ⅱ-5946	自然斜面	中分 (2)	阿南市		津乃峰町	中分
Ⅱ-5947	自然斜面	中分 (3)	阿南市		津乃峰町	中分
Ⅱ-5948	自然斜面	中分 (4)	阿南市		津乃峰町	中分
Ⅱ-5949	自然斜面	中分 (5)	阿南市		津乃峰町	中分
Ⅱ-5950	自然斜面	中分 (6)	阿南市		津乃峰町	中分
Ⅱ-5951	自然斜面	中分 (7)	阿南市		津乃峰町	中分
Ⅱ-5952	自然斜面	長浜 (3)	阿南市		津乃峰町	長浜
Ⅱ-5953	自然斜面	長浜 (4)	阿南市		津乃峰町	長浜
Ⅱ-5954	自然斜面	秋山 (2)	阿南市		新野町	秋山
Ⅱ-5955	自然斜面	秋山 (3)	阿南市		新野町	秋山
Ⅱ-5956	自然斜面	秋山 (4)	阿南市		新野町	秋山
Ⅱ-5957	自然斜面	宇井谷 (2)	阿南市		新野町	宇井谷
Ⅱ-5958	自然斜面	宇井谷 (3)	阿南市		新野町	宇井谷
Ⅱ-5959	自然斜面	重友 (3)	阿南市		新野町	重友
Ⅱ-5960	自然斜面	重友 (4)	阿南市		新野町	重友
Ⅱ-5961	自然斜面	重友 (5)	阿南市		新野町	重友
Ⅱ-5962	自然斜面	重友 (6)	阿南市		新野町	重友
Ⅱ-5963	自然斜面	葉池谷 (1)	阿南市		新野町	葉池谷
Ⅱ-5964	自然斜面	葉池谷 (2)	阿南市		新野町	葉池谷
Ⅱ-5965	自然斜面	甘歩 (1)	阿南市		新野町	甘歩
Ⅱ-5966	自然斜面	甘歩 (2)	阿南市		新野町	甘歩
Ⅱ-5967	自然斜面	花坂	阿南市		新野町	花坂
Ⅱ-5968	自然斜面	大歳 (2)	阿南市		新野町	大歳
Ⅱ-5969	自然斜面	大歳 (3)	阿南市		新野町	大歳
Ⅱ-5970	自然斜面	大歳 (4)	阿南市		新野町	大歳
Ⅱ-5971	自然斜面	大歳 (5)	阿南市		新野町	大歳
Ⅱ-5972	自然斜面	大歳 (6)	阿南市		新野町	大歳
Ⅱ-5973	自然斜面	大歳 (7)	阿南市		新野町	大歳

(急傾斜地崩壊危険箇所Ⅱ)

平成26年1月1日現在

箇所 番号	斜面 区分	箇所名	位置			
			市町村	旧市町村	町・字	小字
Ⅱ-5974	自然斜面	西馬場	阿南市		新野町	西馬場
Ⅱ-5975	自然斜面	東山	阿南市		新野町	東山
Ⅱ-5976	自然斜面	花免(1)	阿南市		新野町	花免
Ⅱ-5977	自然斜面	花免(2)	阿南市		新野町	花免
Ⅱ-5978	自然斜面	花免(3)	阿南市		新野町	花免
Ⅱ-5979	自然斜面	西地(1)	阿南市		新野町	西地
Ⅱ-5980	自然斜面	西地(2)	阿南市		新野町	西地
Ⅱ-5981	自然斜面	信里(1)	阿南市		新野町	信里
Ⅱ-5982	自然斜面	信里(2)	阿南市		新野町	信里
Ⅱ-5983	自然斜面	鉛ヶ谷	阿南市		新野町	鉛ヶ谷
Ⅱ-5984	自然斜面	宮前(2)	阿南市		新野町	宮前
Ⅱ-5985	自然斜面	宮前(3)	阿南市		新野町	宮前
Ⅱ-5986	自然斜面	室ノ久保(1)	阿南市		新野町	室ノ久保
Ⅱ-5987	自然斜面	室ノ久保(2)	阿南市		新野町	室ノ久保
Ⅱ-5988	自然斜面	行友(2)	阿南市		新野町	行友
Ⅱ-5989	自然斜面	行友(3)	阿南市		新野町	行友
Ⅱ-5990	自然斜面	行友(4)	阿南市		新野町	行友
Ⅱ-5991	自然斜面	岡ノ端	阿南市		新野町	岡ノ端
Ⅱ-5992	自然斜面	助道(2)	阿南市		新野町	助道
Ⅱ-5993	自然斜面	助道(3)	阿南市		新野町	助道
Ⅱ-5994	自然斜面	助道(4)	阿南市		新野町	助道
Ⅱ-5995	自然斜面	西光寺(3)	阿南市		新野町	西光寺
Ⅱ-5996	自然斜面	西光寺(4)	阿南市		新野町	西光寺
Ⅱ-5997	自然斜面	岡花(2)	阿南市		新野町	岡花
Ⅱ-5998	自然斜面	安行(5)	阿南市		新野町	安行
Ⅱ-5999	自然斜面	安行(6)	阿南市		新野町	安行
Ⅱ-6000	自然斜面	宮ノ久保	阿南市		新野町	南宮ノ久保
Ⅱ-6001	自然斜面	木戸(1)	阿南市		新野町	木戸
Ⅱ-6002	自然斜面	木戸(2)	阿南市		新野町	木戸
Ⅱ-6003	自然斜面	木戸(3)	阿南市		新野町	木戸
Ⅱ-6004	自然斜面	貞持(1)	阿南市		新野町	貞持
Ⅱ-6005	自然斜面	貞持(2)	阿南市		新野町	貞持
Ⅱ-6006	自然斜面	貞持(3)	阿南市		新野町	貞持
Ⅱ-6007	自然斜面	貞持(4)	阿南市		新野町	貞持
Ⅱ-6008	自然斜面	貞持(5)	阿南市		新野町	貞持
Ⅱ-6009	自然斜面	貞持(6)	阿南市		新野町	貞持
Ⅱ-6010	自然斜面	海老川(3)	阿南市		新野町	海老川
Ⅱ-6011	自然斜面	海老川(4)	阿南市		新野町	海老川
Ⅱ-6012	自然斜面	海老川(5)	阿南市		新野町	海老川
Ⅱ-6013	自然斜面	海老川(6)	阿南市		新野町	海老川
Ⅱ-6014	自然斜面	海老川(7)	阿南市		新野町	海老川
Ⅱ-6015	自然斜面	海老川(8)	阿南市		新野町	海老川
Ⅱ-6016	自然斜面	海老川(9)	阿南市		新野町	海老川
Ⅱ-6017	自然斜面	海老川(10)	阿南市		新野町	海老川
Ⅱ-6018	自然斜面	海老川(11)	阿南市		新野町	海老川
Ⅱ-6019	自然斜面	海老川(12)	阿南市		新野町	海老川
Ⅱ-6020	自然斜面	海老川(13)	阿南市		新野町	海老川
Ⅱ-6021	自然斜面	海老川(14)	阿南市		新野町	海老川
Ⅱ-6022	自然斜面	海老川(15)	阿南市		新野町	海老川
Ⅱ-6023	自然斜面	海老川(16)	阿南市		新野町	海老川
Ⅱ-6024	自然斜面	海老川(17)	阿南市		新野町	海老川
Ⅱ-6025	自然斜面	生谷(2)	阿南市		新野町	生谷
Ⅱ-6026	自然斜面	生谷(3)	阿南市		新野町	生谷
Ⅱ-6027	自然斜面	生谷(4)	阿南市		新野町	生谷
Ⅱ-6028	自然斜面	生谷(5)	阿南市		新野町	生谷
Ⅱ-6029	自然斜面	本田(2)	阿南市		新野町	本田
Ⅱ-6030	自然斜面	本田(3)	阿南市		新野町	本田

(急傾斜地崩壊危険箇所Ⅱ)

平成26年1月1日現在

箇所番号	斜面区分	箇所名	位置			
			市町村	旧市町村	町・字	小字
Ⅱ-6031	自然斜面	本田(4)	阿南市		新野町	本田
Ⅱ-6032	自然斜面	本田(5)	阿南市		新野町	本田
Ⅱ-6033	自然斜面	本田(6)	阿南市		新野町	本田
Ⅱ-6034	自然斜面	本田(7)	阿南市		新野町	本田
Ⅱ-6035	自然斜面	谷口(4)	阿南市		新野町	谷口
Ⅱ-6036	自然斜面	谷口(5)	阿南市		新野町	谷口
Ⅱ-6037	自然斜面	平川内(1)	阿南市		新野町	平川内
Ⅱ-6038	自然斜面	平川内(2)	阿南市		新野町	平川内
Ⅱ-6039	自然斜面	平川内(3)	阿南市		新野町	平川内
Ⅱ-6040	自然斜面	平川内(4)	阿南市		新野町	平川内
Ⅱ-6041	自然斜面	平川内(5)	阿南市		新野町	平川内
Ⅱ-6042	自然斜面	平川内(6)	阿南市		新野町	平川内
Ⅱ-6043	自然斜面	大谷(1)	阿南市		新野町	大谷
Ⅱ-6044	自然斜面	大谷(2)	阿南市		新野町	大谷
Ⅱ-6045	自然斜面	大谷(3)	阿南市		新野町	大谷
Ⅱ-6046	自然斜面	友常(2)	阿南市		新野町	友常
Ⅱ-6047	自然斜面	友常(3)	阿南市		新野町	友常
Ⅱ-6048	自然斜面	友常(4)	阿南市		新野町	友常
Ⅱ-6049	自然斜面	友常(5)	阿南市		新野町	友常
Ⅱ-6050	自然斜面	友常(6)	阿南市		新野町	友常
Ⅱ-6051	自然斜面	友常(7)	阿南市		新野町	友常
Ⅱ-6052	自然斜面	清貞(4)	阿南市		新野町	清貞
Ⅱ-6053	自然斜面	清貞(5)	阿南市		新野町	清貞
Ⅱ-6054	自然斜面	喜来(1)	阿南市		新野町	喜来
Ⅱ-6055	自然斜面	喜来(2)	阿南市		新野町	喜来
Ⅱ-6056	自然斜面	喜来(3)	阿南市		新野町	喜来
Ⅱ-6057	自然斜面	喜来(4)	阿南市		新野町	喜来
Ⅱ-6058	自然斜面	喜来(5)	阿南市		新野町	喜来
Ⅱ-6059	自然斜面	喜来(6)	阿南市		新野町	喜来
Ⅱ-6060	自然斜面	喜来(7)	阿南市		新野町	喜来
Ⅱ-6061	自然斜面	喜来(8)	阿南市		新野町	喜来
Ⅱ-6062	自然斜面	喜来(9)	阿南市		新野町	喜来
Ⅱ-6063	自然斜面	喜来(10)	阿南市		新野町	喜来
Ⅱ-6064	自然斜面	林(1)	阿南市		新野町	林
Ⅱ-6065	自然斜面	林(2)	阿南市		新野町	林
Ⅱ-6066	自然斜面	林(3)	阿南市		新野町	林
Ⅱ-6067	自然斜面	林(4)	阿南市		新野町	林
Ⅱ-6068	自然斜面	常政(1)	阿南市		新野町	常政
Ⅱ-6069	自然斜面	常政(2)	阿南市		新野町	常政
Ⅱ-6070	自然斜面	常政(3)	阿南市		新野町	常政
Ⅱ-6071	自然斜面	川又(2)	阿南市		新野町	川亦
Ⅱ-6072	自然斜面	川又(3)	阿南市		新野町	川又
Ⅱ-6073	自然斜面	東谷(2)	阿南市		新野町	東谷
Ⅱ-6074	自然斜面	東谷(3)	阿南市		新野町	東谷
Ⅱ-6075	自然斜面	東谷(4)	阿南市		新野町	東谷
Ⅱ-6076	自然斜面	東谷(5)	阿南市		新野町	東谷
Ⅱ-6077	自然斜面	動々原(1)	阿南市		新野町	動々原
Ⅱ-6078	自然斜面	動々原(2)	阿南市		新野町	動々原
Ⅱ-6079	自然斜面	城田(1)	阿南市		新野町	城田
Ⅱ-6080	自然斜面	城田(2)	阿南市		新野町	城田
Ⅱ-6081	自然斜面	新田(2)	阿南市		新野町	新田
Ⅱ-6082	自然斜面	北檜谷	阿南市		新野町	北檜谷
Ⅱ-6083	自然斜面	貞信	阿南市		新野町	貞信
Ⅱ-6084	自然斜面	片山	阿南市		新野町	片山
Ⅱ-6085	自然斜面	暮石	阿南市		新野町	暮石
Ⅱ-6086	自然斜面	小砂取	阿南市		新野町	小砂取
Ⅱ-6087	自然斜面	柳田	阿南市		新野町	柳田

(急傾斜地崩壊危険箇所Ⅱ)

平成26年1月1日現在

箇所番号	斜面区分	箇所名	位置			
			市町村	旧市町村	町・字	小字
Ⅱ-6088	自然斜面	妙見前	阿南市		新野町	妙見前
Ⅱ-6089	自然斜面	新富(1)	阿南市		新野町	新富
Ⅱ-6090	自然斜面	新富(2)	阿南市		新野町	新富
Ⅱ-6091	自然斜面	桑内	阿南市		新野町	桑内
Ⅱ-6092	自然斜面	東(2)	阿南市		水井町	東
Ⅱ-6093	自然斜面	新居田	阿南市		水井町	新居田
Ⅱ-6094	自然斜面	中野(1)	阿南市		水井町	中野
Ⅱ-6095	自然斜面	中野(2)	阿南市		水井町	中野
Ⅱ-6096	自然斜面	中野(3)	阿南市		水井町	中野
Ⅱ-6097	自然斜面	倉野(1)	阿南市		大井町	倉野
Ⅱ-6098	自然斜面	倉野(2)	阿南市		大井町	倉野
Ⅱ-6099	自然斜面	倉野(3)	阿南市		大井町	倉野
Ⅱ-6100	自然斜面	田舎谷	阿南市		大井町	田舎谷
Ⅱ-6101	自然斜面	竹鼻	阿南市		大井町	竹鼻
Ⅱ-6102	自然斜面	南平	阿南市		大井町	南平
Ⅱ-6103	自然斜面	喜来	阿南市		大井町	喜来
Ⅱ-6104	自然斜面	ノ谷(1)	阿南市		大井町	ノ谷
Ⅱ-6105	自然斜面	ノ谷(2)	阿南市		大井町	ノ谷
Ⅱ-6106	自然斜面	ノ谷(3)	阿南市		大井町	ノ谷
Ⅱ-6107	自然斜面	東平	阿南市		大井町	東平
Ⅱ-6108	自然斜面	松ノ岡(1)	阿南市		大田井町	松ノ岡
Ⅱ-6109	自然斜面	松ノ岡(2)	阿南市		大田井町	松ノ岡
Ⅱ-6110	自然斜面	松ノ岡(3)	阿南市		大田井町	松ノ岡
Ⅱ-6111	自然斜面	松ノ岡(4)	阿南市		大田井町	松ノ岡
Ⅱ-6112	自然斜面	松ノ岡(5)	阿南市		大田井町	松ノ岡
Ⅱ-6113	自然斜面	松ノ岡(6)	阿南市		大田井町	松ノ岡
Ⅱ-6114	自然斜面	宮平(2)	阿南市		大田井町	宮平
Ⅱ-6115	自然斜面	奥山(2)	阿南市		楠根町	奥山
Ⅱ-6116	自然斜面	宮谷(1)	阿南市		楠根町	宮谷
Ⅱ-6117	自然斜面	宮谷(2)	阿南市		楠根町	宮谷
Ⅱ-6118	自然斜面	金石(1)	阿南市		楠根町	金石
Ⅱ-6119	自然斜面	金石(2)	阿南市		楠根町	金石
Ⅱ-6120	自然斜面	七浦(2)	阿南市		楠根町	七浦
Ⅱ-6121	自然斜面	七浦(3)	阿南市		楠根町	七浦
Ⅱ-6122	自然斜面	七浦(4)	阿南市		楠根町	七浦
Ⅱ-6123	自然斜面	津越(2)	阿南市		楠根町	津越
Ⅱ-6124	自然斜面	畑田(1)	阿南市		下大野町	畑田
Ⅱ-6125	自然斜面	畑田(2)	阿南市		下大野町	畑田
Ⅱ-6126	自然斜面	畑田(3)	阿南市		下大野町	畑田
Ⅱ-6127	自然斜面	畑田(4)	阿南市		下大野町	畑田
Ⅱ-6128	自然斜面	平山(1)	阿南市		下大野町	平山
Ⅱ-6129	自然斜面	平山(2)	阿南市		下大野町	平山
Ⅱ-6130	自然斜面	羽坂	阿南市		下大野町	羽坂
Ⅱ-6131	自然斜面	藪呂	阿南市		下大野町	藪呂
Ⅱ-6132	自然斜面	菅原(2)	阿南市		上大野町	菅原
Ⅱ-6133	自然斜面	大山田	阿南市		上大野町	大山田
Ⅱ-6134	自然斜面	小山田	阿南市		上大野町	小山田
Ⅱ-6135	自然斜面	久留米田(2)	阿南市		上大野町	久留米田
Ⅱ-6136	自然斜面	久留米田(3)	阿南市		上大野町	久留米田
Ⅱ-6137	自然斜面	清松(2)	阿南市		上大野町	清松
Ⅱ-6138	自然斜面	清松(3)	阿南市		上大野町	清松
Ⅱ-6139	自然斜面	清松(4)	阿南市		上大野町	清松
Ⅱ-6140	自然斜面	貝ノ河(1)	阿南市		加茂町	貝ノ河
Ⅱ-6141	自然斜面	貝ノ河(2)	阿南市		加茂町	貝ノ河
Ⅱ-6142	自然斜面	貝ノ河(3)	阿南市		加茂町	貝ノ河
Ⅱ-6143	自然斜面	貝ノ河(4)	阿南市		加茂町	貝ノ河
Ⅱ-6144	自然斜面	貝ノ河(5)	阿南市		加茂町	貝ノ河

(急傾斜地崩壊危険箇所Ⅱ)

平成26年1月1日現在

箇所 番号	斜面 区分	箇所名	位置			
			市町村	旧市町村	町・字	小字
Ⅱ-6145	自然斜面	貝ノ河(6)	阿南市		加茂町	貝ノ河
Ⅱ-6146	自然斜面	西ながせ	阿南市		加茂町	西ながせ
Ⅱ-6147	自然斜面	東ながせ	阿南市		加茂町	東ながせ
Ⅱ-6148	自然斜面	惣道(1)	阿南市		加茂町	惣道
Ⅱ-6149	自然斜面	惣道(2)	阿南市		加茂町	惣道
Ⅱ-6150	自然斜面	大谷(2)	阿南市		加茂町	大谷
Ⅱ-6151	自然斜面	東だいご(1)	阿南市		加茂町	東だいご
Ⅱ-6152	自然斜面	東だいご(2)	阿南市		加茂町	東だいご
Ⅱ-6153	自然斜面	東だいご(3)	阿南市		加茂町	東だいご
Ⅱ-6154	自然斜面	西だいご	阿南市		加茂町	西だいご
Ⅱ-6155	自然斜面	東だいご(4)	阿南市		加茂町	東だいご
Ⅱ-6156	自然斜面	原田(1)	阿南市		熊谷町	原田
Ⅱ-6157	自然斜面	丸山ノ下	阿南市		熊谷町	丸山ノ下
Ⅱ-6158	自然斜面	熊谷(2)	阿南市		熊谷町	熊谷
Ⅱ-6159	自然斜面	正境(1)	阿南市		熊谷町	正境
Ⅱ-6160	自然斜面	ヨノエ	阿南市		熊谷町	ヨノエ
Ⅱ-6161	自然斜面	正境(2)	阿南市		熊谷町	正境
Ⅱ-6162	自然斜面	大屋(2)	阿南市		十八女町	大屋
Ⅱ-6163	自然斜面	宮ノ前	阿南市		十八女町	宮ノ前
Ⅱ-6164	自然斜面	畑田	阿南市		中大野町	畑田
Ⅱ-6165	自然斜面	南傍示(1)	阿南市		中大野町	南傍示
Ⅱ-6166	自然斜面	南傍示(2)	阿南市		中大野町	南傍示
Ⅱ-6167	自然斜面	南傍示(3)	阿南市		中大野町	南傍示
Ⅱ-6168	自然斜面	旭越山(2)	阿南市		才見町	旭越山
Ⅱ-6169	自然斜面	鴨田	阿南市		才見町	鴨田
Ⅱ-6170	自然斜面	井関(2)	阿南市		宝田町	井関
Ⅱ-6171	自然斜面	井関(3)	阿南市		宝田町	井関
Ⅱ-6172	自然斜面	おわた	阿南市		長生町	おわた
Ⅱ-6173	自然斜面	久保田	阿南市		長生町	久保田
Ⅱ-6174	自然斜面	西方	阿南市		長生町	西方
Ⅱ-6175	自然斜面	常泉寺	阿南市		長生町	松尾
Ⅱ-6176	自然斜面	山地(3)	阿南市		長生町	山地
Ⅱ-6177	自然斜面	山地(4)	阿南市		長生町	山地
Ⅱ-6178	自然斜面	山地(5)	阿南市		長生町	山地
Ⅱ-6179	自然斜面	西山(2)	阿南市		長生町	西山
Ⅱ-6180	自然斜面	西山(3)	阿南市		長生町	西山
Ⅱ-6181	自然斜面	西山(4)	阿南市		長生町	西山
Ⅱ-6182	自然斜面	西山(5)	阿南市		長生町	西山
Ⅱ-6183	自然斜面	古地(1)	阿南市		長生町	古地
Ⅱ-6184	自然斜面	古地(2)	阿南市		長生町	古地
Ⅱ-6185	自然斜面	西ノ谷	阿南市		長生町	西ノ谷
Ⅱ-6186	自然斜面	大原中ノ谷	阿南市		長生町	大原中ノ谷
Ⅱ-6187	自然斜面	東谷	阿南市		長生町	東谷
Ⅱ-6188	自然斜面	口ノ岩戸	阿南市		長生町	口ノ岩戸
Ⅱ-6189	自然斜面	竹瀬	阿南市		長生町	竹瀬
Ⅱ-6190	自然斜面	水ヶ谷	阿南市		長生町	水ヶ谷
Ⅱ-6191	自然斜面	赤坂(1)	阿南市		長生町	赤坂
Ⅱ-6192	自然斜面	赤坂(2)	阿南市		長生町	赤坂
Ⅱ-6193	自然斜面	赤坂(3)	阿南市		長生町	赤坂
Ⅱ-6194	自然斜面	長谷	阿南市		長生町	長谷
Ⅱ-6195	自然斜面	長丁	阿南市		長生町	長丁
Ⅱ-6196	自然斜面	明谷中沢(2)	阿南市		長生町	明谷中沢
Ⅱ-6197	自然斜面	南山	阿南市		長生町	南山
Ⅱ-6198	自然斜面	角ノ谷(1)	阿南市		長生町	角ノ谷
Ⅱ-6199	自然斜面	角ノ谷(2)	阿南市		長生町	角ノ谷
Ⅱ-6200	自然斜面	角ノ谷(3)	阿南市		長生町	角ノ谷
Ⅱ-6201	自然斜面	堂谷	阿南市		長生町	堂谷

(急傾斜地崩壊危険箇所Ⅱ)

平成26年1月1日現在

箇所 番号	斜面 区分	箇所名	位置			
			市町村	旧市町村	町・字	小字
Ⅱ-6202	自然斜面	寺ノ前 (1)	阿南市		長生町	寺ノ前
Ⅱ-6203	自然斜面	寺ノ前 (2)	阿南市		長生町	寺ノ前
Ⅱ-6204	自然斜面	寺ノ前 (3)	阿南市		長生町	寺ノ前
Ⅱ-6205	自然斜面	岩ノ下 (2)	阿南市		長生町	切石
Ⅱ-6206	自然斜面	黒岩	阿南市		長生町	黒岩
Ⅱ-6207	自然斜面	水ヶ谷	阿南市		長生町	水ヶ谷
Ⅱ-6208	自然斜面	日開谷	阿南市		阿瀬比町	日開谷
Ⅱ-6209	自然斜面	谷々	阿南市		長生町	谷々
Ⅱ-6210	自然斜面	下小原	阿南市		長生町	下小原
Ⅱ-6211	自然斜面	林崎 (1)	阿南市		中林町	林崎
Ⅱ-6212	自然斜面	林崎 (2)	阿南市		中林町	林崎
Ⅱ-6213	自然斜面	亀崎 (1)	阿南市		睨町	亀崎
Ⅱ-6214	自然斜面	亀崎 (2)	阿南市		睨町	亀崎
Ⅱ-6215	自然斜面	大谷 (3)	阿南市		内原町	大谷
Ⅱ-6216	自然斜面	北勘高	阿南市		学原町	北勘高
Ⅱ-6217	自然斜面	上水田	阿南市		学原町	上水田
Ⅱ-6218	自然斜面	大潟 (4)	阿南市		大潟町	
Ⅱ-6219	自然斜面	大潟 (5)	阿南市		大潟町	
Ⅱ-6220	自然斜面	南林 (1)	阿南市		見能林町	南林
Ⅱ-6221	自然斜面	南林 (2)	阿南市		見能林町	南林
Ⅱ-6222	自然斜面	南林 (3)	阿南市		見能林町	南林
Ⅱ-6223	自然斜面	南林 (4)	阿南市		見能林町	南林
Ⅱ-6224	自然斜面	南林 (5)	阿南市		見能林町	南林
Ⅱ-6225	自然斜面	勘高原	阿南市		見能林町	勘高原
Ⅱ-6226	自然斜面	南勘高	阿南市		見能林町	南勘高
Ⅱ-6227	自然斜面	猫谷 (1)	阿南市		見能林町	猫谷
Ⅱ-6228	自然斜面	猫谷 (2)	阿南市		見能林町	猫谷
Ⅱ-6229	自然斜面	かご谷	阿南市		見能林町	かご谷
Ⅱ-6230	自然斜面	高道 (2)	阿南市		見能林町	高道
Ⅱ-6231	自然斜面	高道 (3)	阿南市		見能林町	高道
Ⅱ-6232	自然斜面	花谷 (1)	阿南市		見能林町	花谷
Ⅱ-6233	自然斜面	花谷 (2)	阿南市		見能林町	花谷
Ⅱ-6234	自然斜面	白かい谷	阿南市		見能林町	白かい谷
Ⅱ-6235	自然斜面	大西 (1)	阿南市		福井町	大西
Ⅱ-6236	自然斜面	大西 (2)	阿南市		福井町	大西
Ⅱ-6237	自然斜面	大西 (3)	阿南市		福井町	大西
Ⅱ-6238	自然斜面	古津 (2)	阿南市		福井町	古津
Ⅱ-6239	自然斜面	古津 (3)	阿南市		福井町	古津
Ⅱ-6240	自然斜面	古津 (4)	阿南市		福井町	古津
Ⅱ-6241	自然斜面	吉谷 (4)	阿南市		福井町	吉谷
Ⅱ-6242	自然斜面	吉谷 (5)	阿南市		福井町	吉谷
Ⅱ-6243	自然斜面	湊 (3)	阿南市		福井町	湊
Ⅱ-6244	自然斜面	湊 (4)	阿南市		福井町	湊
Ⅱ-6245	自然斜面	袴 (1)	阿南市		福井町	袴
Ⅱ-6246	自然斜面	袴 (2)	阿南市		福井町	袴
Ⅱ-6247	自然斜面	袴 (3)	阿南市		福井町	袴
Ⅱ-6248	自然斜面	袴 (4)	阿南市		福井町	袴
Ⅱ-6249	自然斜面	袴 (5)	阿南市		福井町	袴
Ⅱ-6250	自然斜面	土佐谷 (1)	阿南市		福井町	土佐谷
Ⅱ-6251	自然斜面	西の前 (2)	阿南市		福井町	西の前
Ⅱ-6252	自然斜面	西の前 (3)	阿南市		福井町	西の前
Ⅱ-6253	自然斜面	実用 (2)	阿南市		福井町	実用
Ⅱ-6254	自然斜面	森 (1)	阿南市		福井町	森
Ⅱ-6255	自然斜面	森 (2)	阿南市		福井町	森
Ⅱ-6256	自然斜面	茶畦 (2)	阿南市		福井町	茶畦
Ⅱ-6257	自然斜面	古毛 (2)	阿南市		福井町	古毛
Ⅱ-6258	自然斜面	裂股 (1)	阿南市		福井町	裂股

(急傾斜地崩壊危険箇所Ⅱ)

平成26年1月1日現在

箇所 番号	斜面 区分	箇所名	位置			
			市町村	旧市町村	町・字	小字
Ⅱ-6259	自然斜面	裂股 (2)	阿南市		福井町	裂股
Ⅱ-6260	自然斜面	元末 (2)	阿南市		福井町	元末
Ⅱ-6261	自然斜面	元末 (3)	阿南市		福井町	元末
Ⅱ-6262	自然斜面	元末 (4)	阿南市		福井町	元末
Ⅱ-6263	自然斜面	馬路 (2)	阿南市		福井町	馬路
Ⅱ-6264	自然斜面	中連 (2)	阿南市		福井町	中連
Ⅱ-6265	自然斜面	中連 (3)	阿南市		福井町	中連
Ⅱ-6266	自然斜面	中連 (4)	阿南市		福井町	中連
Ⅱ-6267	自然斜面	土佐谷 (2)	阿南市		福井町	土佐谷
Ⅱ-6268	自然斜面	土佐谷 (3)	阿南市		福井町	土佐谷
Ⅱ-6269	自然斜面	土佐谷 (4)	阿南市		福井町	土佐谷
Ⅱ-6270	自然斜面	西の前 (4)	阿南市		福井町	西の前
Ⅱ-6271	自然斜面	西の前 (5)	阿南市		福井町	西の前
Ⅱ-6272	自然斜面	西の前 (6)	阿南市		福井町	西の前
Ⅱ-6273	自然斜面	久保野 (1)	阿南市		福井町	久保野
Ⅱ-6274	自然斜面	久保野 (2)	阿南市		福井町	久保野
Ⅱ-6275	自然斜面	久保野 (3)	阿南市		福井町	久保野
Ⅱ-6276	自然斜面	日の地 (1)	阿南市		福井町	日の地
Ⅱ-6277	自然斜面	日の地 (2)	阿南市		福井町	日の地
Ⅱ-6278	自然斜面	日の地 (3)	阿南市		福井町	日の地
Ⅱ-6279	自然斜面	日の地 (4)	阿南市		福井町	日の地
Ⅱ-6280	自然斜面	日の地 (5)	阿南市		福井町	日の地
Ⅱ-6281	自然斜面	日の地 (6)	阿南市		福井町	日の地
Ⅱ-6282	自然斜面	日の地 (7)	阿南市		福井町	日の地
Ⅱ-6283	自然斜面	小野	阿南市		福井町	小野
Ⅱ-6284	自然斜面	長谷川 (1)	阿南市		福井町	長谷川
Ⅱ-6285	自然斜面	長谷川 (2)	阿南市		福井町	長谷川
Ⅱ-6286	自然斜面	長谷川 (3)	阿南市		福井町	長谷川
Ⅱ-6287	自然斜面	長谷川 (4)	阿南市		福井町	長谷川
Ⅱ-6288	自然斜面	長谷川 (5)	阿南市		福井町	長谷川
Ⅱ-6289	自然斜面	長谷川 (6)	阿南市		福井町	長谷川
Ⅱ-6290	自然斜面	長谷川 (7)	阿南市		福井町	長谷川
Ⅱ-6291	自然斜面	長谷川 (8)	阿南市		福井町	長谷川
Ⅱ-6292	自然斜面	長谷川 (9)	阿南市		福井町	長谷川
Ⅱ-6293	自然斜面	長谷川 (10)	阿南市		福井町	長谷川
Ⅱ-6294	自然斜面	長谷川 (11)	阿南市		福井町	長谷川
Ⅱ-6295	自然斜面	長谷川 (12)	阿南市		福井町	長谷川
Ⅱ-6296	自然斜面	大坂 (1)	阿南市		福井町	大坂
Ⅱ-6297	自然斜面	大坂 (2)	阿南市		福井町	大坂
Ⅱ-6298	自然斜面	大坂 (3)	阿南市		福井町	大坂
Ⅱ-6299	自然斜面	大坂 (4)	阿南市		福井町	大坂
Ⅱ-6300	自然斜面	大坂 (5)	阿南市		福井町	大坂
Ⅱ-6301	自然斜面	大坂 (6)	阿南市		福井町	大坂
Ⅱ-6302	自然斜面	大坂 (7)	阿南市		福井町	大坂
Ⅱ-6303	自然斜面	大坂 (8)	阿南市		福井町	大坂
Ⅱ-6304	自然斜面	辺川 (1)	阿南市		福井町	辺川
Ⅱ-6305	自然斜面	辺川 (2)	阿南市		福井町	辺川
Ⅱ-6306	自然斜面	辺川 (3)	阿南市		福井町	辺川
Ⅱ-6307	自然斜面	辺川 (4)	阿南市		福井町	辺川
Ⅱ-6308	自然斜面	辺川 (5)	阿南市		福井町	辺川
Ⅱ-6309	自然斜面	辺川 (6)	阿南市		福井町	辺川
Ⅱ-6310	自然斜面	貝谷 (1)	阿南市		福井町	貝谷
Ⅱ-6311	自然斜面	貝谷 (2)	阿南市		福井町	貝谷
Ⅱ-6312	自然斜面	貝谷 (3)	阿南市		福井町	貝谷
Ⅱ-6313	自然斜面	貝谷 (4)	阿南市		福井町	貝谷
Ⅱ-6314	自然斜面	貝谷 (5)	阿南市		福井町	貝谷
Ⅱ-6315	自然斜面	貝谷 (6)	阿南市		福井町	貝谷

(急傾斜地崩壊危険箇所Ⅱ)

平成26年1月1日現在

箇所 番号	斜面 区分	箇所名	位置			
			市町村	旧市町村	町・字	小字
Ⅱ-6316	自然斜面	貝谷 (7)	阿南市		福井町	貝谷
Ⅱ-6317	自然斜面	貝谷 (8)	阿南市		福井町	貝谷
Ⅱ-6318	自然斜面	羽広 (2)	阿南市		福井町	羽広
Ⅱ-6319	自然斜面	羽広 (3)	阿南市		福井町	羽広
Ⅱ-6320	自然斜面	羽広 (4)	阿南市		福井町	羽広
Ⅱ-6321	自然斜面	露口 (1)	阿南市		福井町	露口
Ⅱ-6322	自然斜面	露口 (2)	阿南市		福井町	露口
Ⅱ-6323	自然斜面	露口 (3)	阿南市		福井町	露口
Ⅱ-6324	自然斜面	露口 (4)	阿南市		福井町	露口
Ⅱ-6325	自然斜面	北田 (1)	阿南市		福井町	北田
Ⅱ-6326	自然斜面	北田 (2)	阿南市		福井町	北田
Ⅱ-6327	自然斜面	北田 (3)	阿南市		福井町	北田
Ⅱ-6328	自然斜面	柿谷	阿南市		福井町	柿谷
Ⅱ-6329	自然斜面	色面 (2)	阿南市		福井町	色面
Ⅱ-6330	自然斜面	小谷 (1)	阿南市		福井町	小谷
Ⅱ-6331	自然斜面	小谷 (2)	阿南市		福井町	小谷
Ⅱ-6332	自然斜面	大谷 (1)	阿南市		福井町	大谷
Ⅱ-6333	自然斜面	大谷 (2)	阿南市		福井町	大谷
Ⅱ-6334	自然斜面	大谷 (3)	阿南市		福井町	大谷
Ⅱ-6335	自然斜面	棚田 (1)	阿南市		福井町	棚田
Ⅱ-6336	自然斜面	棚田 (2)	阿南市		福井町	棚田
Ⅱ-6337	自然斜面	棚田 (3)	阿南市		福井町	棚田
Ⅱ-6338	自然斜面	棚田 (4)	阿南市		福井町	棚田
Ⅱ-6339	自然斜面	大戸 (2)	阿南市		福井町	大戸
Ⅱ-6340	自然斜面	大戸 (3)	阿南市		福井町	大戸
Ⅱ-6341	自然斜面	大戸 (4)	阿南市		福井町	大戸
Ⅱ-6342	自然斜面	大宮 (1)	阿南市		福井町	大宮
Ⅱ-6343	自然斜面	大宮 (2)	阿南市		福井町	大宮
Ⅱ-6344	自然斜面	大宮 (3)	阿南市		福井町	大宮
Ⅱ-6345	自然斜面	大宮 (4)	阿南市		福井町	大宮
Ⅱ-6346	自然斜面	大宮 (5)	阿南市		福井町	大宮
Ⅱ-6347	自然斜面	大宮 (6)	阿南市		福井町	大宮
Ⅱ-6348	自然斜面	大宮 (7)	阿南市		福井町	大宮
Ⅱ-6349	自然斜面	大宮 (8)	阿南市		福井町	大宮
Ⅱ-6350	自然斜面	赤崎 (1)	阿南市		福井町	赤崎
Ⅱ-6351	自然斜面	赤崎 (2)	阿南市		福井町	赤崎
Ⅱ-6352	自然斜面	赤崎 (3)	阿南市		福井町	赤崎
Ⅱ-6353	自然斜面	赤崎 (4)	阿南市		福井町	赤崎
Ⅱ-6354	自然斜面	赤崎 (5)	阿南市		福井町	赤崎
Ⅱ-6355	自然斜面	赤崎 (6)	阿南市		福井町	赤崎
Ⅱ-6356	自然斜面	浜田 (1)	阿南市		福井町	浜田
Ⅱ-6357	自然斜面	浜田 (2)	阿南市		福井町	浜田
Ⅱ-6358	自然斜面	浜田 (3)	阿南市		福井町	浜田
Ⅱ-6359	自然斜面	浜田 (4)	阿南市		福井町	浜田
Ⅱ-6360	自然斜面	浜田 (5)	阿南市		福井町	浜田
Ⅱ-6361	自然斜面	浜田 (6)	阿南市		福井町	浜田
Ⅱ-6362	自然斜面	浜田 (7)	阿南市		福井町	浜田
Ⅱ-6363	自然斜面	大原 (2)	阿南市		福井町	大原
Ⅱ-6364	自然斜面	大原 (3)	阿南市		福井町	大原
Ⅱ-6365	自然斜面	大原 (4)	阿南市		福井町	大原
Ⅱ-6366	自然斜面	出見 (1)	阿南市		福井町	出見
Ⅱ-6367	自然斜面	出見 (2)	阿南市		福井町	出見
Ⅱ-6368	自然斜面	出見 (3)	阿南市		福井町	出見
Ⅱ-6369	自然斜面	出見 (4)	阿南市		福井町	出見
Ⅱ-6370	自然斜面	宮宅 (1)	阿南市		福井町	宮宅
Ⅱ-6371	自然斜面	宮宅 (2)	阿南市		福井町	宮宅
Ⅱ-6372	自然斜面	宮宅 (3)	阿南市		福井町	宮宅

(急傾斜地崩壊危険箇所Ⅱ)

平成26年1月1日現在

箇所 番号	斜面 区分	箇所名	位置			
			市町村	旧市町村	町・字	小字
Ⅱ-6373	自然斜面	日の地 (1)	阿南市		福井町	日の地
Ⅱ-6374	自然斜面	日の地 (2)	阿南市		福井町	日の地
Ⅱ-6375	自然斜面	小野	阿南市		福井町	小野
Ⅱ-6376	自然斜面	西地	阿南市		福井町	西地
Ⅱ-6377	自然斜面	山下 (2)	阿南市		福井町	山下
Ⅱ-6378	自然斜面	山下 (3)	阿南市		福井町	山下
Ⅱ-6379	自然斜面	幸野 (2)	阿南市		椿町	幸野
Ⅱ-6380	自然斜面	幸野 (3)	阿南市		椿町	幸野
Ⅱ-6381	自然斜面	幸野 (4)	阿南市		椿町	幸野
Ⅱ-6382	自然斜面	幸野 (5)	阿南市		椿町	幸野
Ⅱ-6383	自然斜面	幸野 (6)	阿南市		椿町	幸野
Ⅱ-6384	自然斜面	祝野 (1)	阿南市		椿町	祝野
Ⅱ-6385	自然斜面	祝野 (2)	阿南市		椿町	祝野
Ⅱ-6386	自然斜面	東野 (1)	阿南市		椿町	東野
Ⅱ-6387	自然斜面	東野 (2)	阿南市		椿町	東野
Ⅱ-6388	自然斜面	盛野 (1)	阿南市		椿町	盛野
Ⅱ-6389	自然斜面	盛野 (2)	阿南市		椿町	盛野
Ⅱ-6390	自然斜面	寿	阿南市		椿町	寿
Ⅱ-6391	自然斜面	弥生野 (1)	阿南市		椿町	弥生野
Ⅱ-6392	自然斜面	弥生野 (2)	阿南市		椿町	弥生野
Ⅱ-6393	自然斜面	弥生野 (3)	阿南市		椿町	弥生野
Ⅱ-6394	自然斜面	弥生野 (4)	阿南市		椿町	弥生野
Ⅱ-6395	自然斜面	美吉野	阿南市		椿町	美吉野
Ⅱ-6396	自然斜面	平野	阿南市		椿町	平野
Ⅱ-6397	自然斜面	常盤野 (1)	阿南市		椿町	常盤野
Ⅱ-6398	自然斜面	常盤野 (2)	阿南市		椿町	常盤野
Ⅱ-6399	自然斜面	常盤野 (3)	阿南市		椿町	常盤野
Ⅱ-6400	自然斜面	旭野 (2)	阿南市		椿町	旭野
Ⅱ-6401	自然斜面	旭野 (3)	阿南市		椿町	旭野
Ⅱ-6402	自然斜面	八原毛東	阿南市		椿町	八原毛東
Ⅱ-6403	自然斜面	八原毛西	阿南市		椿町	八原毛西
Ⅱ-6404	自然斜面	栄野 (1)	阿南市		椿町	栄野
Ⅱ-6405	自然斜面	栄野 (2)	阿南市		椿町	栄野
Ⅱ-6406	自然斜面	栄野 (3)	阿南市		椿町	栄野
Ⅱ-6407	自然斜面	栄野 (4)	阿南市		椿町	栄野
Ⅱ-6408	自然斜面	栄野 (5)	阿南市		椿町	栄野
Ⅱ-6409	自然斜面	相生野 (1)	阿南市		椿町	相生野
Ⅱ-6410	自然斜面	相生野 (2)	阿南市		椿町	相生野
Ⅱ-6411	自然斜面	寺前 (1)	阿南市		椿町	寺前
Ⅱ-6412	自然斜面	寺前 (2)	阿南市		椿町	寺前
Ⅱ-6413	自然斜面	寺前 (3)	阿南市		椿町	寺前
Ⅱ-6414	自然斜面	上地 (1)	阿南市		椿町	上地
Ⅱ-6415	自然斜面	上地 (2)	阿南市		椿町	上地
Ⅱ-6416	自然斜面	上地 (3)	阿南市		椿町	上地
Ⅱ-6417	自然斜面	黒田	阿南市		椿町	黒田
Ⅱ-6418	自然斜面	蒲生田 (2)	阿南市		椿町	蒲生田
Ⅱ-6419	自然斜面	西良 (1)	阿南市		椿町	蒲生田
Ⅱ-6420	自然斜面	西良 (2)	阿南市		椿町	蒲生田
Ⅱ-6421	自然斜面	西良 (3)	阿南市		椿町	蒲生田
Ⅱ-6422	自然斜面	尻杭 (1)	阿南市		椿町	尻杭
Ⅱ-6423	自然斜面	尻杭 (2)	阿南市		椿町	尻杭
Ⅱ-6424	自然斜面	尻杭 (3)	阿南市		椿町	尻杭
Ⅱ-6425	自然斜面	楠ヶ浦	阿南市		椿町	楠ヶ浦
Ⅱ-6426	自然斜面	平松東側 (1)	阿南市		椿町	平松東側
Ⅱ-6427	自然斜面	平松東側 (2)	阿南市		椿町	平松東側
Ⅱ-6428	自然斜面	平松東側 (3)	阿南市		椿町	平松東側
Ⅱ-6429	自然斜面	平松東側 (4)	阿南市		椿町	平松東側

(急傾斜地崩壊危険箇所Ⅱ)

平成26年1月1日現在

箇所 番号	斜面 区分	箇所名	位置			
			市町村	旧市町村	町・字	小字
Ⅱ-6430	自然斜面	平松西側(1)	阿南市		椿町	平松西側
Ⅱ-6431	自然斜面	平松西側(2)	阿南市		椿町	平松西側
Ⅱ-6432	自然斜面	平松西側(3)	阿南市		椿町	平松西側
Ⅱ-6433	自然斜面	平松西側(4)	阿南市		椿町	平松西側
Ⅱ-6434	自然斜面	高瀬(1)	阿南市		椿町	高瀬
Ⅱ-6435	自然斜面	高瀬(2)	阿南市		椿町	高瀬
Ⅱ-6436	自然斜面	高瀬(3)	阿南市		椿町	高瀬
Ⅱ-6437	自然斜面	須屋東側(2)	阿南市		椿町	須屋東側
Ⅱ-6438	自然斜面	須屋東側(3)	阿南市		椿町	須屋東側
Ⅱ-6439	自然斜面	須屋東側(4)	阿南市		椿町	須屋東側
Ⅱ-6440	自然斜面	須屋東側(5)	阿南市		椿町	須屋東側
Ⅱ-6441	自然斜面	須屋東側(6)	阿南市		椿町	須屋東側
Ⅱ-6442	自然斜面	須屋西側(1)	阿南市		椿町	須屋西側
Ⅱ-6443	自然斜面	須屋西側(2)	阿南市		椿町	須屋西側
Ⅱ-6444	自然斜面	須屋西側(3)	阿南市		椿町	須屋西側
Ⅱ-6445	自然斜面	大瀬井	阿南市		椿町	大瀬井
Ⅱ-6446	自然斜面	瀬井(1)	阿南市		椿町	瀬井
Ⅱ-6447	自然斜面	瀬井(2)	阿南市		椿町	瀬井
Ⅱ-6448	自然斜面	瀬井(3)	阿南市		椿町	瀬井
Ⅱ-6449	自然斜面	浜	阿南市		椿町	浜
Ⅱ-6450	自然斜面	横尾(1)	阿南市		椿町	横尾
Ⅱ-6451	自然斜面	宮ヶ谷(2)	阿南市		椿町	宮ヶ谷
Ⅱ-6452	自然斜面	宮ヶ谷(3)	阿南市		椿町	宮ヶ谷
Ⅱ-6453	自然斜面	五郎丸(1)	阿南市		椿町	五郎丸
Ⅱ-6454	自然斜面	五郎丸(2)	阿南市		椿町	五郎丸
Ⅱ-6455	自然斜面	地藏ヶ谷	阿南市		椿町	地藏ヶ谷
Ⅱ-6456	自然斜面	加茂前(1)	阿南市		椿町	加茂前
Ⅱ-6457	自然斜面	加茂前(2)	阿南市		椿町	加茂前
Ⅱ-6458	自然斜面	加茂前(3)	阿南市		椿町	加茂前
Ⅱ-6459	自然斜面	加茂前(4)	阿南市		椿町	加茂前
Ⅱ-6460	自然斜面	加茂前(5)	阿南市		椿町	加茂前
Ⅱ-6461	自然斜面	加茂前(6)	阿南市		椿町	加茂前
Ⅱ-6462	自然斜面	谷ノ浦	阿南市		椿町	谷ノ浦
Ⅱ-6463	自然斜面	那波江	阿南市		椿町	那波江
Ⅱ-6464	自然斜面	大江(1)	阿南市		椿町	大江
Ⅱ-6465	自然斜面	大江(2)	阿南市		椿町	大江
Ⅱ-6466	自然斜面	大江(3)	阿南市		椿町	大江
Ⅱ-6467	自然斜面	田ノ浦(1)	阿南市		椿町	田ノ浦
Ⅱ-6468	自然斜面	田ノ浦(2)	阿南市		椿町	田ノ浦
Ⅱ-6469	自然斜面	小曲り(1)	阿南市		椿町	小曲り
Ⅱ-6470	自然斜面	小曲り(2)	阿南市		椿町	小曲り
Ⅱ-6471	自然斜面	小曲り(3)	阿南市		椿町	小曲り
Ⅱ-6472	自然斜面	大曲り(1)	阿南市		椿町	大曲り
Ⅱ-6473	自然斜面	大曲り(2)	阿南市		椿町	大曲り
Ⅱ-6474	自然斜面	小杭(1)	阿南市		椿町	小杭
Ⅱ-6475	自然斜面	小杭(2)	阿南市		椿町	小杭
Ⅱ-6476	自然斜面	小杭(3)	阿南市		椿町	小杭
Ⅱ-6477	自然斜面	小杭(4)	阿南市		椿町	小杭
Ⅱ-6478	自然斜面	小杭(5)	阿南市		椿町	小杭
Ⅱ-6479	自然斜面	小杭(6)	阿南市		椿町	小杭
Ⅱ-6480	自然斜面	香(1)	阿南市		椿町	香
Ⅱ-6481	自然斜面	香(2)	阿南市		椿町	香
Ⅱ-6482	自然斜面	香(3)	阿南市		椿町	香
Ⅱ-6483	自然斜面	香(4)	阿南市		椿町	香
Ⅱ-6484	自然斜面	香(5)	阿南市		椿町	香
Ⅱ-6485	自然斜面	香(6)	阿南市		椿町	香
Ⅱ-6486	自然斜面	香(7)	阿南市		椿町	香

(急傾斜地崩壊危険箇所Ⅱ)

平成26年1月1日現在

箇所 番号	斜面 区分	箇所名	位置			
			市町村	旧市町村	町・字	小字
Ⅱ-6487	自然斜面	香(8)	阿南市		椿町	香
Ⅱ-6488	自然斜面	香(9)	阿南市		椿町	香
Ⅱ-6489	自然斜面	香(10)	阿南市		椿町	香
Ⅱ-6490	自然斜面	谷(1)	阿南市		椿町	谷
Ⅱ-6491	自然斜面	谷(2)	阿南市		椿町	谷
Ⅱ-6492	自然斜面	庄田	阿南市		椿町	庄田
Ⅱ-6493	自然斜面	横尾(2)	阿南市		椿町	横尾
Ⅱ-6494	自然斜面	小島	阿南市		椿町	小島
Ⅱ-6495	自然斜面	宮ノ前(1)	阿南市		吉井町	宮ノ前
Ⅱ-6496	自然斜面	宮ノ前(2)	阿南市		吉井町	宮ノ前
Ⅱ-6497	自然斜面	天ヶ谷(1)	阿南市		吉井町	天ヶ谷
Ⅱ-6498	自然斜面	天ヶ谷(2)	阿南市		吉井町	天ヶ谷
Ⅱ-6499	自然斜面	天ヶ谷(3)	阿南市		吉井町	天ヶ谷
Ⅱ-6500	自然斜面	天ヶ谷(4)	阿南市		吉井町	海山谷
Ⅱ-6501	自然斜面	日塚口(1)	阿南市		吉井町	日塚口
Ⅱ-6502	自然斜面	日塚口(2)	阿南市		吉井町	日塚口
Ⅱ-6503	自然斜面	日ノ浦(2)	阿南市		吉井町	日ノ浦
Ⅱ-6504	自然斜面	北久保(1)	阿南市		深瀬町	北久保
Ⅱ-6505	自然斜面	北久保(2)	阿南市		深瀬町	北久保
Ⅱ-6506	自然斜面	新開	阿南市		深瀬町	新開
Ⅱ-6507	自然斜面	中上(2)	阿南市		細野町	中上
Ⅱ-5824	自然斜面	宮ノ前(1)	阿南市	羽ノ浦町	中庄	宮ノ前
Ⅱ-5825	自然斜面	宮ノ前(2)	阿南市	羽ノ浦町	中庄	宮ノ前
Ⅱ-5826	自然斜面	千田池	阿南市	羽ノ浦町	中庄	千田池
Ⅱ-5827	自然斜面	背戸田(1)	阿南市	羽ノ浦町	宮倉	背戸田
Ⅱ-5828	自然斜面	春日野(2)	阿南市	羽ノ浦町	宮倉	春日野
Ⅱ-5829	自然斜面	宮ノ下(3)	阿南市	羽ノ浦町	岩脇	宮ノ下
Ⅱ-5830	自然斜面	阿千田(2)	阿南市	羽ノ浦町	岩脇	阿千田
Ⅱ-5831	自然斜面	阿千田(3)	阿南市	羽ノ浦町	岩脇	阿千田
Ⅱ-5832	自然斜面	奥ノ谷(3)	阿南市	羽ノ浦町	岩脇	奥ノ谷
Ⅱ-5833	自然斜面	沢田(3)	阿南市	羽ノ浦町	宮倉	沢田
Ⅱ-5834	自然斜面	沢田(4)	阿南市	羽ノ浦町	宮倉	沢田
Ⅱ-5835	自然斜面	沢田(5)	阿南市	羽ノ浦町	宮倉	沢田
Ⅱ-5836	自然斜面	細谷(1)	阿南市	羽ノ浦町	古毛	細谷
Ⅱ-5837	自然斜面	細谷(2)	阿南市	羽ノ浦町	古毛	細谷
Ⅱ-5838	自然斜面	松ノ本(1)	阿南市	羽ノ浦町	古毛	松ノ本
Ⅱ-5839	自然斜面	三百歩(1)	阿南市	羽ノ浦町	古毛	三百歩
Ⅱ-5840	自然斜面	三百歩(2)	阿南市	羽ノ浦町	古毛	三百歩
Ⅱ-5841	自然斜面	三百歩(3)	阿南市	羽ノ浦町	古毛	三百歩
Ⅱ-5842	自然斜面	三百歩(4)	阿南市	羽ノ浦町	古毛	三百歩
Ⅱ-5843	自然斜面	覗石(1)	阿南市	羽ノ浦町	古毛	覗石
Ⅱ-5844	自然斜面	覗石(2)	阿南市	羽ノ浦町	古毛	覗石
Ⅱ-7815	人工斜面	原田(2)	阿南市		熊谷町	原田
Ⅱ-7816	人工斜面	家の前	阿南市		橘町	家の前
Ⅱ-7817	人工斜面	いもじ原	阿南市		見能林町	いもじ原
Ⅱ-7818	人工斜面	信里(3)	阿南市		新野町	信里
Ⅱ-7819	人工斜面	元信(2)	阿南市		新野町	元信
Ⅱ-7820	人工斜面	元信(3)	阿南市		新野町	元信
Ⅱ-7821	人工斜面	東谷(6)	阿南市		新野町	東谷
Ⅱ-7822	人工斜面	浜田(8)	阿南市		福井町	浜田
Ⅱ-7823	人工斜面	大谷(4)	阿南市		福井町	大谷
Ⅱ-7824	人工斜面	大谷(5)	阿南市		福井町	大谷
Ⅱ-7825	人工斜面	浜田(9)	阿南市		福井町	浜田
Ⅱ-7826	人工斜面	平松西側(5)	阿南市		椿町	平松西側
Ⅱ-7827	人工斜面	須屋東側(7)	阿南市		椿町	須屋東側
Ⅱ-7828	人工斜面	五郎丸(3)	阿南市		椿町	五郎丸
Ⅱ-7829	人工斜面	大曲り(3)	阿南市		椿町	大曲り

(急傾斜地崩壊危険箇所Ⅱ)

平成26年1月1日現在

箇所 番号	斜面 区分	箇所名	位置			
			市町村	旧市町村	町・字	小字
Ⅱ-7812	人工斜面	背戸田(2)	阿南市	羽ノ浦町	宮倉	背戸田
Ⅱ-7813	人工斜面	宮ノ前(3)	阿南市	羽ノ浦町	中庄	宮ノ前
Ⅱ-7814	人工斜面	萱原	阿南市	羽ノ浦町	古毛	萱原
Ⅱ-6508	自然斜面	関ヶ原1	那賀町	鷺敷町	中山	関ヶ原
Ⅱ-6509	自然斜面	東内3	那賀町	鷺敷町	中山	東内
Ⅱ-6510	自然斜面	奥ノ谷1	那賀町	鷺敷町	中山	奥の谷
Ⅱ-6511	自然斜面	東内1	那賀町	鷺敷町	中山	奥の谷
Ⅱ-6512	自然斜面	柳沢1	那賀町	鷺敷町	中山	暮石
Ⅱ-6513	自然斜面	生杉谷3	那賀町	鷺敷町	中山	生杉谷
Ⅱ-6514	自然斜面	生杉谷2	那賀町	鷺敷町	中山	生杉谷
Ⅱ-6515	自然斜面	生杉谷1	那賀町	鷺敷町	中山	生杉谷
Ⅱ-6516	自然斜面	山盛り口1	那賀町	鷺敷町	中山	山盛り口
Ⅱ-6517	自然斜面	生杉下-2	那賀町	鷺敷町	中山	喜安
Ⅱ-6518	自然斜面	喜安1	那賀町	鷺敷町	中山	どふめん
Ⅱ-6519	自然斜面	近藤-2	那賀町	鷺敷町	中山	ひへはた
Ⅱ-6520	自然斜面	ひへはた1	那賀町	鷺敷町	中山	ひへはた
Ⅱ-6521	自然斜面	かから1	那賀町	鷺敷町	中山	かから
Ⅱ-6522	自然斜面	かげ1	那賀町	鷺敷町	中山	と志さね谷口
Ⅱ-6523	自然斜面	と志さね谷口1	那賀町	鷺敷町	中山	と志さね谷口
Ⅱ-6524	自然斜面	助友2	那賀町	鷺敷町	中山	造道
Ⅱ-6525	自然斜面	下司名1	那賀町	鷺敷町	中山	国近谷口
Ⅱ-6526	自然斜面	国近谷口1	那賀町	鷺敷町	中山	国近谷口
Ⅱ-6527	自然斜面	平山前1	那賀町	鷺敷町	中山	平山前
Ⅱ-6528	自然斜面	こかじや1	那賀町	鷺敷町	中山	こかじや
Ⅱ-6529	自然斜面	延清1	那賀町	鷺敷町	中山	延清
Ⅱ-6530	自然斜面	北地4	那賀町	鷺敷町	和食郷	北地
Ⅱ-6531	自然斜面	北地3	那賀町	鷺敷町	和食郷	北地
Ⅱ-6532	自然斜面	北地2	那賀町	鷺敷町	和食郷	北地
Ⅱ-6533	自然斜面	北地1	那賀町	鷺敷町	和食郷	北地
Ⅱ-6534	自然斜面	田野1	那賀町	鷺敷町	和食郷	田野
Ⅱ-6535	自然斜面	南川9	那賀町	鷺敷町	和食郷	八幡原
Ⅱ-6536	自然斜面	南川7	那賀町	鷺敷町	和食郷	八幡原
Ⅱ-6537	自然斜面	南川10	那賀町	鷺敷町	和食郷	八幡原
Ⅱ-6538	自然斜面	南川1	那賀町	鷺敷町	和食郷	南川
Ⅱ-6539	自然斜面	南川2	那賀町	鷺敷町	和食郷	南川
Ⅱ-6540	自然斜面	南川3	那賀町	鷺敷町	和食郷	南川
Ⅱ-6541	自然斜面	南川4	那賀町	鷺敷町	和食郷	南川
Ⅱ-6542	自然斜面	南川5	那賀町	鷺敷町	和食郷	南川
Ⅱ-6543	自然斜面	南川11	那賀町	鷺敷町	和食郷	南川
Ⅱ-6544	自然斜面	南川12	那賀町	鷺敷町	和食郷	南川
Ⅱ-6545	自然斜面	大坪3	那賀町	鷺敷町	小仁宇	大坪
Ⅱ-6546	自然斜面	大坪1	那賀町	鷺敷町	小仁宇	大坪
Ⅱ-6547	自然斜面	王子前1	那賀町	鷺敷町	仁宇	王子前
Ⅱ-6548	自然斜面	王子前2	那賀町	鷺敷町	仁宇	王子前
Ⅱ-6549	自然斜面	王子前-2	那賀町	鷺敷町	仁宇	王子前
Ⅱ-6550	自然斜面	ユヤノ坂1	那賀町	鷺敷町	阿井	ユヤ
Ⅱ-6551	自然斜面	ユヤノ坂2	那賀町	鷺敷町	阿井	ユヤ
Ⅱ-6552	自然斜面	ユヤ1	那賀町	鷺敷町	阿井	ユヤ
Ⅱ-6553	自然斜面	ユヤ2	那賀町	鷺敷町	阿井	ユヤ
Ⅱ-6554	自然斜面	石橋1	那賀町	鷺敷町	百合	石橋
Ⅱ-6555	自然斜面	手束-2	那賀町	鷺敷町	百合	松ノ木
Ⅱ-6556	自然斜面	松ノ木4	那賀町	鷺敷町	百合	松ノ木
Ⅱ-6557	自然斜面	大坪3	那賀町	鷺敷町	百合谷	大坪
Ⅱ-6558	自然斜面	関山-2	那賀町	鷺敷町	百合谷	大坪
Ⅱ-6559	自然斜面	大坪4	那賀町	鷺敷町	百合谷	大坪
Ⅱ-6560	自然斜面	大坪2	那賀町	鷺敷町	百合谷	大坪
Ⅱ-6561	自然斜面	大坪1-1	那賀町	鷺敷町	百合谷	大坪

(急傾斜地崩壊危険箇所Ⅱ)

平成26年1月1日現在

箇所番号	斜面区分	箇所名	位置			
			市町村	旧市町村	町・字	小字
Ⅱ-6562	自然斜面	大坪1-2	那賀町	鷲敷町	百合谷	大坪
Ⅱ-6563	自然斜面	川西1	那賀町	相生町	朝生	川西
Ⅱ-6564	自然斜面	川西2	那賀町	相生町	朝生	川西
Ⅱ-6565	自然斜面	下傍示13	那賀町	相生町	谷内	下傍示
Ⅱ-6566	自然斜面	下傍示12	那賀町	相生町	谷内	下傍示
Ⅱ-6567	自然斜面	下傍示5	那賀町	相生町	谷内	下傍示
Ⅱ-6568	自然斜面	下傍示9	那賀町	相生町	谷内	下傍示
Ⅱ-6569	自然斜面	下傍示8	那賀町	相生町	谷内	下傍示
Ⅱ-6570	自然斜面	下傍示7	那賀町	相生町	谷内	下傍示
Ⅱ-6571	自然斜面	下傍示1	那賀町	相生町	谷内	下傍示
Ⅱ-6572	自然斜面	中分2	那賀町	相生町	谷内	中分
Ⅱ-6573	自然斜面	中分6	那賀町	相生町	谷内	中分
Ⅱ-6574	自然斜面	中分5	那賀町	相生町	谷内	中分
Ⅱ-6575	自然斜面	中分3	那賀町	相生町	谷内	中分
Ⅱ-6576	自然斜面	中分4	那賀町	相生町	谷内	中分
Ⅱ-6577	自然斜面	中分1	那賀町	相生町	谷内	中分
Ⅱ-6578	自然斜面	下傍示6	那賀町	相生町	谷内	下傍示
Ⅱ-6579	自然斜面	西田2	那賀町	相生町	馬路	西田
Ⅱ-6580	自然斜面	東原3	那賀町	相生町	平野	東原
Ⅱ-6581	自然斜面	蔭野1	那賀町	相生町	榎谷	蔭野
Ⅱ-6582	自然斜面	殿原2	那賀町	相生町	榎谷	殿原
Ⅱ-6583	自然斜面	殿原1	那賀町	相生町	榎谷	殿原
Ⅱ-6584	自然斜面	旭立野	那賀町	相生町	榎谷	旭立野
Ⅱ-6585	自然斜面	東原2	那賀町	相生町	平野	東原
Ⅱ-6586	自然斜面	中原1	那賀町	相生町	平野	中原
Ⅱ-6587	自然斜面	宮原1	那賀町	相生町	平野	宮原
Ⅱ-6588	自然斜面	庵前-1	那賀町	相生町	平野	岡田
Ⅱ-6589	自然斜面	庵前-2	那賀町	相生町	平野	田和ノ前
Ⅱ-6590	自然斜面	そね1	那賀町	相生町	平野	そね
Ⅱ-6591	自然斜面	立割2	那賀町	相生町	谷内	立割
Ⅱ-6592	自然斜面	立割7	那賀町	相生町	谷内	立割
Ⅱ-6593	自然斜面	立割6	那賀町	相生町	谷内	立割
Ⅱ-6594	自然斜面	立割5	那賀町	相生町	谷内	立割
Ⅱ-6595	自然斜面	立割4	那賀町	相生町	谷内	立割
Ⅱ-6596	自然斜面	下地1	那賀町	相生町	井ノ谷	下地
Ⅱ-6597	自然斜面	下日浦1	那賀町	相生町	井ノ谷	下日浦
Ⅱ-6598	自然斜面	下日浦2	那賀町	相生町	井ノ谷	下日浦
Ⅱ-6599	自然斜面	蔭1	那賀町	相生町	井ノ谷	蔭
Ⅱ-6600	自然斜面	蔭3	那賀町	相生町	井ノ谷	蔭
Ⅱ-6601	自然斜面	吉内谷1	那賀町	相生町	谷内	立割
Ⅱ-6602	自然斜面	立割3	那賀町	相生町	相名	杉ノ本
Ⅱ-6603	自然斜面	立割1	那賀町	相生町	相名	杉ノ本
Ⅱ-6604	自然斜面	杉ノ本1	那賀町	相生町	相名	杉ノ本
Ⅱ-6605	自然斜面	覗石1	那賀町	相生町	相名	覗石
Ⅱ-6606	自然斜面	杉谷1	那賀町	相生町	西納	杉谷
Ⅱ-6607	自然斜面	かくれごや1	那賀町	相生町	西納	かくれごや
Ⅱ-6608	自然斜面	かくれごや2	那賀町	相生町	西納	かくれごや
Ⅱ-6609	自然斜面	白女1	那賀町	相生町	西納	白女
Ⅱ-6610	自然斜面	持力瀬2	那賀町	相生町	西納	南佐古
Ⅱ-6611	自然斜面	西浦1	那賀町	相生町	内山	西浦
Ⅱ-6612	自然斜面	井ノ口1	那賀町	相生町	内山	井ノ口
Ⅱ-6613	自然斜面	日浦1	那賀町	相生町	内山	日浦
Ⅱ-6614	自然斜面	坂本1	那賀町	相生町	内山	坂本
Ⅱ-6615	自然斜面	堂ノ岡1	那賀町	相生町	内山	堂ノ岡
Ⅱ-6616	自然斜面	持力瀬1	那賀町	相生町	西納	持力瀬
Ⅱ-6617	自然斜面	森ノ岡2	那賀町	相生町	内山	そ祢
Ⅱ-6618	自然斜面	森ノ岡5	那賀町	相生町	内山	そ祢

(急傾斜地崩壊危険箇所Ⅱ)

平成26年1月1日現在

箇所 番号	斜面 区分	箇所名	位置			
			市町村	旧市町村	町・字	小字
Ⅱ-6619	自然斜面	加賀-5	那賀町	相生町	竹ヶ谷	越後
Ⅱ-6620	自然斜面	加賀-4	那賀町	相生町	竹ヶ谷	越後
Ⅱ-6621	自然斜面	加賀-3	那賀町	相生町	竹ヶ谷	越後
Ⅱ-6622	自然斜面	加賀-2	那賀町	相生町	竹ヶ谷	越後
Ⅱ-6623	自然斜面	加賀-1	那賀町	相生町	竹ヶ谷	加賀
Ⅱ-6624	自然斜面	加賀1	那賀町	相生町	竹ヶ谷	加賀
Ⅱ-6625	自然斜面	近江	那賀町	相生町	竹ヶ谷	近江
Ⅱ-6626	自然斜面	長門	那賀町	相生町	竹ヶ谷	長門
Ⅱ-6627	自然斜面	西ノ宮3	那賀町	相生町	鮎川	西ノ宮
Ⅱ-6628	自然斜面	西ノ宮2	那賀町	相生町	鮎川	西ノ宮
Ⅱ-6629	自然斜面	西ノ宮1	那賀町	相生町	鮎川	西ノ宮
Ⅱ-6630	自然斜面	東ばた1	那賀町	相生町	牛輪	東ばた
Ⅱ-6631	自然斜面	蛭子1	那賀町	相生町	鮎川	蛭子
Ⅱ-6632	自然斜面	入ノ段1	那賀町	相生町	入野	入ノ段
Ⅱ-6633	自然斜面	弥平次1	那賀町	相生町	延野	弥平次
Ⅱ-6634	自然斜面	松ノ久保-1	那賀町	相生町	延野	樫王
Ⅱ-6635	自然斜面	松ノ久保-2	那賀町	相生町	延野	松ノ久保
Ⅱ-6636	自然斜面	堂ノハナ1	那賀町	相生町	延野	堂ノハナ
Ⅱ-6637	自然斜面	北ノ前-1	那賀町	相生町	延野	北ノ前
Ⅱ-6638	自然斜面	北ノ前-2	那賀町	相生町	延野	北ノ前
Ⅱ-6639	自然斜面	北ノ前1	那賀町	相生町	延野	北ノ前
Ⅱ-6640	自然斜面	殿谷1	那賀町	相生町	延野	王子原
Ⅱ-6641	自然斜面	寺前	那賀町	相生町	延野	寺前
Ⅱ-6642	自然斜面	大原1	那賀町	相生町	延野	大原
Ⅱ-6643	自然斜面	石ノ本3	那賀町	相生町	梁ノ上	石ノ本
Ⅱ-6644	自然斜面	石ノ本2	那賀町	相生町	梁ノ上	石ノ本
Ⅱ-6645	自然斜面	石ノ本1	那賀町	相生町	梁ノ上	石ノ本
Ⅱ-6646	自然斜面	西原-2	那賀町	相生町	雄	西原
Ⅱ-6647	自然斜面	西原-1	那賀町	相生町	雄	西原
Ⅱ-6648	自然斜面	寺谷1	那賀町	相生町	雄	岡
Ⅱ-6649	自然斜面	寺谷2	那賀町	相生町	雄	岡
Ⅱ-6650	自然斜面	かんばら1	那賀町	相生町	雄	かんばら
Ⅱ-6651	自然斜面	南尻1	那賀町	相生町	雄	南尻
Ⅱ-6652	自然斜面	小谷口1	那賀町	相生町	雄	小谷口
Ⅱ-6653	自然斜面	小谷口2	那賀町	相生町	雄	小谷口
Ⅱ-6654	自然斜面	小谷口3	那賀町	相生町	雄	小谷口
Ⅱ-6655	自然斜面	小谷口-1	那賀町	相生町	雄	小谷
Ⅱ-6656	自然斜面	小谷口-2	那賀町	相生町	雄	小谷
Ⅱ-6657	自然斜面	屋敷野1	那賀町	相生町	雄	屋敷野
Ⅱ-6658	自然斜面	花折1	那賀町	相生町	雄	花折
Ⅱ-6659	自然斜面	花折2	那賀町	相生町	雄	花折
Ⅱ-6660	自然斜面	向原-2	那賀町	相生町	雄	向原
Ⅱ-6661	自然斜面	向原-1	那賀町	相生町	雄	向原
Ⅱ-6662	自然斜面	折サコ	那賀町	相生町	吉野	弥ハガへ
Ⅱ-6663	自然斜面	夏野1	那賀町	相生町	吉野	夏野
Ⅱ-6664	自然斜面	イヤ谷	那賀町	相生町	吉野	イヤ谷
Ⅱ-6665	自然斜面	川原畑1	那賀町	相生町	鉢	川原畑
Ⅱ-6666	自然斜面	中山1	那賀町	相生町	大久保	中山
Ⅱ-6667	自然斜面	栗ノ久保1	那賀町	相生町	大久保	栗ノ久保
Ⅱ-6668	自然斜面	狩揃-1	那賀町	相生町	大久保	北ノ名
Ⅱ-6669	自然斜面	西ノ内1	那賀町	相生町	大久保	西ノ内
Ⅱ-6670	自然斜面	ハザ1	那賀町	相生町	大久保	原
Ⅱ-6671	自然斜面	請坪1	那賀町	相生町	大久保	請坪
Ⅱ-6672	自然斜面	釜ノ平1	那賀町	相生町	請ノ谷	長瀬
Ⅱ-6673	自然斜面	井ノ平1	那賀町	相生町	朴野	井ノ平
Ⅱ-6674	自然斜面	定道1	那賀町	相生町	請ノ谷	定道
Ⅱ-6675	自然斜面	請ノ片1	那賀町	相生町	請ノ谷	請ノ片

(急傾斜地崩壊危険箇所Ⅱ)

平成26年1月1日現在

箇所 番号	斜面 区分	箇所名	位置			
			市町村	旧市町村	町・字	小字
Ⅱ-6676	自然斜面	川島1	那賀町	相生町	請ノ谷	川島
Ⅱ-6677	自然斜面	加賀利屋1	那賀町	相生町	請ノ谷	加賀利屋
Ⅱ-6678	自然斜面	松平間1	那賀町	相生町	請ノ谷	松平間
Ⅱ-6679	自然斜面	上平間1	那賀町	相生町	請ノ谷	上平間
Ⅱ-6680	自然斜面	石上原1	那賀町	相生町	請ノ谷	石上原
Ⅱ-6681	自然斜面	堂平間2	那賀町	相生町	請ノ谷	堂平間
Ⅱ-6682	自然斜面	堂平間1	那賀町	相生町	請ノ谷	堂平間
Ⅱ-6683	自然斜面	こかのつ1	那賀町	相生町	西納	こかのつ
Ⅱ-6684	自然斜面	ふどの1	那賀町	相生町	西納	ふどの
Ⅱ-6685	自然斜面	宮ノ谷1	那賀町	相生町	西納	宮ノ谷
Ⅱ-6686	自然斜面	中西1	那賀町	相生町	大久保	中西
Ⅱ-6687	自然斜面	横石-1	那賀町	相生町	横石	下傍示
Ⅱ-6688	自然斜面	下ノ地1	那賀町	相生町	横石	東浦
Ⅱ-6689	自然斜面	東浦2	那賀町	相生町	横石	東浦
Ⅱ-6690	自然斜面	東浦1	那賀町	相生町	横石	東浦
Ⅱ-6691	自然斜面	向原1	那賀町	相生町	横石	向原
Ⅱ-6692	自然斜面	溝落	那賀町	相生町	朴野	溝落
Ⅱ-6693	自然斜面	久保2	那賀町	相生町	蔭谷	とふや志き
Ⅱ-6694	自然斜面	久保1	那賀町	相生町	蔭谷	久保
Ⅱ-6695	自然斜面	石田1	那賀町	相生町	蔭谷	石田
Ⅱ-6696	自然斜面	石田2	那賀町	相生町	蔭谷	石田
Ⅱ-6697	自然斜面	宗ヶ横1	那賀町	相生町	蔭谷	宮原
Ⅱ-6698	自然斜面	みなみ1	那賀町	相生町	蔭谷	みなみ
Ⅱ-6699	自然斜面	日浦山1	那賀町	相生町	日浦	日浦山
Ⅱ-6700	自然斜面	森畑-2	那賀町	相生町	日浦	中島
Ⅱ-6701	自然斜面	花瀬3	那賀町	相生町	花瀬	花瀬
Ⅱ-6702	自然斜面	花瀬2	那賀町	相生町	花瀬	花瀬
Ⅱ-6703	自然斜面	神通2	那賀町	相生町	花瀬	神通
Ⅱ-6704	自然斜面	神通1	那賀町	相生町	花瀬	神通
Ⅱ-6705	自然斜面	野田ノ尾1	那賀町	上那賀	音谷	野田ノ尾
Ⅱ-6706	自然斜面	正木谷2	那賀町	上那賀	音谷	正木谷
Ⅱ-6707	自然斜面	田ノ久保1	那賀町	上那賀	音谷	田ノ久保
Ⅱ-6708	自然斜面	田ノ久保5	那賀町	上那賀	音谷	田ノ久保
Ⅱ-6709	自然斜面	田ノ久保4	那賀町	上那賀	音谷	田ノ久保
Ⅱ-6710	自然斜面	田ノ久保3	那賀町	上那賀	音谷	田ノ久保
Ⅱ-6711	自然斜面	田ノ久保2	那賀町	上那賀	音谷	田ノ久保
Ⅱ-6712	自然斜面	滝倉1	那賀町	上那賀	音谷	滝倉
Ⅱ-6713	自然斜面	下水崎3	那賀町	上那賀	水崎	中野
Ⅱ-6714	自然斜面	下水崎1	那賀町	上那賀	水崎	下水崎
Ⅱ-6715	自然斜面	兔ノ藪3	那賀町	上那賀	水崎	兔ノ藪
Ⅱ-6716	自然斜面	兔ノ藪2	那賀町	上那賀	水崎	兔ノ藪
Ⅱ-6717	自然斜面	兔ノ藪1	那賀町	上那賀	水崎	兔ノ藪
Ⅱ-6718	自然斜面	水崎-1	那賀町	上那賀	水崎	大佐古
Ⅱ-6719	自然斜面	水崎-2	那賀町	上那賀	水崎	中村
Ⅱ-6720	自然斜面	西ノ端1	那賀町	上那賀	水崎	西ノ端
Ⅱ-6721	自然斜面	渡り瀬2	那賀町	上那賀	水崎	渡り瀬
Ⅱ-6722	自然斜面	渡り瀬1	那賀町	上那賀	水崎	渡り瀬
Ⅱ-6723	自然斜面	向中村1	那賀町	上那賀	水崎	向中村
Ⅱ-6724	自然斜面	池ノ上1	那賀町	上那賀	桜谷	池ノ上
Ⅱ-6725	自然斜面	裏1	那賀町	上那賀	白ヶ谷	裏
Ⅱ-6726	自然斜面	大家1	那賀町	上那賀	白ヶ谷	大家
Ⅱ-6727	自然斜面	大家2	那賀町	上那賀	白ヶ谷	大家
Ⅱ-6728	自然斜面	橋詰1	那賀町	上那賀	白ヶ谷	橋詰
Ⅱ-6729	自然斜面	東畑1	那賀町	上那賀	白ヶ谷	東畑
Ⅱ-6730	自然斜面	中津1	那賀町	上那賀	白ヶ谷	中津
Ⅱ-6731	自然斜面	久保2	那賀町	上那賀	小浜	惣戸谷
Ⅱ-6732	自然斜面	タニ1	那賀町	上那賀	大戸	タニ

(急傾斜地崩壊危険箇所Ⅱ)

平成26年1月1日現在

箇所 番号	斜面 区分	箇所名	位置			
			市町村	旧市町村	町・字	小字
Ⅱ-6733	自然斜面	北傍示2	那賀町	上那賀	古屋	北傍示
Ⅱ-6734	自然斜面	釜床	那賀町	上那賀	古屋	釜床
Ⅱ-6735	自然斜面	野々尻1	那賀町	上那賀	古屋	野々尻
Ⅱ-6736	自然斜面	野々尻2	那賀町	上那賀	古屋	野々尻
Ⅱ-6737	自然斜面	南川原1	那賀町	上那賀	深森	南川原
Ⅱ-6738	自然斜面	下モ向1	那賀町	上那賀	深森	下モ向
Ⅱ-6739	自然斜面	カゲ	那賀町	上那賀	深森	カゲ
Ⅱ-6740	自然斜面	東畑	那賀町	上那賀	深森	東畑
Ⅱ-6741	自然斜面	日浦1	那賀町	上那賀	深森	日浦
Ⅱ-6742	自然斜面	ソヲ2	那賀町	上那賀	川俣	ソヲ
Ⅱ-6743	自然斜面	出合1	那賀町	上那賀	川俣	オソ谷
Ⅱ-6744	自然斜面	ゴノトウ	那賀町	上那賀	川俣	カボノ
Ⅱ-6745	自然斜面	クボノ	那賀町	上那賀	川俣	カボノ
Ⅱ-6746	自然斜面	大見谷1	那賀町	上那賀	川俣	大見谷
Ⅱ-6747	自然斜面	ドウノマエ	那賀町	上那賀	川俣	ドウノマエ
Ⅱ-6748	自然斜面	次郎屋敷1	那賀町	上那賀	川俣	次郎屋敷
Ⅱ-6749	自然斜面	カジヤ	那賀町	上那賀	川俣	カジヤ
Ⅱ-6750	自然斜面	クルス	那賀町	上那賀	川俣	クルス
Ⅱ-6751	自然斜面	奥ビソ1	那賀町	上那賀	川俣	奥ビソ
Ⅱ-6752	自然斜面	カドヶ谷1	那賀町	上那賀	川俣	カドヶ谷
Ⅱ-6753	自然斜面	谷山2	那賀町	上那賀	川俣	谷山
Ⅱ-6754	自然斜面	谷山	那賀町	上那賀	川俣	谷山
Ⅱ-6755	自然斜面	大小屋	那賀町	上那賀	川俣	大小屋
Ⅱ-6756	自然斜面	大小屋1	那賀町	上那賀	川俣	大小屋
Ⅱ-6757	自然斜面	大小屋2	那賀町	上那賀	川俣	大小屋
Ⅱ-6758	自然斜面	久保1	那賀町	上那賀	長安	久保
Ⅱ-6759	自然斜面	岩ヶ谷1	那賀町	上那賀	長安	岩ヶ谷
Ⅱ-6760	自然斜面	坂本	那賀町	上那賀	長安	坂本
Ⅱ-6761	自然斜面	庵の本	那賀町	上那賀	長安	庵の本
Ⅱ-6762	自然斜面	風穴1	那賀町	上那賀	長安	風穴
Ⅱ-6763	自然斜面	谷口1	那賀町	上那賀	大戸	谷口
Ⅱ-6764	自然斜面	上出合3	那賀町	上那賀	菖蒲	上出合
Ⅱ-6765	自然斜面	小屋ノ谷	那賀町	上那賀	菖蒲	小屋ノ谷
Ⅱ-6766	自然斜面	小屋1	那賀町	上那賀	菖蒲	小屋
Ⅱ-6767	自然斜面	坂本1	那賀町	上那賀	菖蒲	坂本
Ⅱ-6768	自然斜面	岡1	那賀町	上那賀	東尾	岡
Ⅱ-6769	自然斜面	中津丸2	那賀町	上那賀	大戸	谷ノ内
Ⅱ-6770	自然斜面	中津丸1	那賀町	上那賀	大戸	下モハルモリ
Ⅱ-6771	自然斜面	下モハルモリ1	那賀町	上那賀	大戸	下モハルモリ
Ⅱ-6772	自然斜面	春森1	那賀町	上那賀	大戸	春森
Ⅱ-6773	自然斜面	日真2	那賀町	上那賀	日真	日真
Ⅱ-6774	自然斜面	日真1	那賀町	上那賀	日真	日真
Ⅱ-6775	自然斜面	日真3	那賀町	上那賀	日真	日真
Ⅱ-6776	自然斜面	西分-3	那賀町	上那賀	拝宮	西分
Ⅱ-6777	自然斜面	西分-1	那賀町	上那賀	拝宮	西分
Ⅱ-6778	自然斜面	西分-2	那賀町	上那賀	拝宮	西分
Ⅱ-6779	自然斜面	杉サコ1	那賀町	上那賀	拝宮	杉サコ
Ⅱ-6780	自然斜面	井ノ元-2	那賀町	上那賀	拝宮	井ノ元
Ⅱ-6781	自然斜面	井ノ元-1	那賀町	上那賀	拝宮	井ノ元
Ⅱ-6782	自然斜面	打石ノ平1	那賀町	上那賀	拝宮	打石ノ平
Ⅱ-6783	自然斜面	中川原2	那賀町	上那賀	拝宮	中川原
Ⅱ-6784	自然斜面	西ノ谷1	那賀町	上那賀	拝宮	中川原
Ⅱ-6785	自然斜面	中川原1	那賀町	上那賀	拝宮	中川原
Ⅱ-6786	自然斜面	轟1	那賀町	上那賀	拝宮	轟
Ⅱ-6787	自然斜面	栗坂1	那賀町	上那賀	拝宮	轟
Ⅱ-6788	自然斜面	東尾-2	那賀町	上那賀	東尾	栗坂
Ⅱ-6789	自然斜面	東尾-1	那賀町	上那賀	東尾	栗坂

(急傾斜地崩壊危険箇所Ⅱ)

平成26年1月1日現在

箇所 番号	斜面 区分	箇所名	位置			
			市町村	旧市町村	町・字	小字
Ⅱ-6790	自然斜面	舟屋溝1	那賀町	上那賀	平谷	マトバ
Ⅱ-6791	自然斜面	マトバ3	那賀町	上那賀	平谷	マトバ
Ⅱ-6792	自然斜面	森の奥	那賀町	上那賀	大殿	森の前
Ⅱ-6793	自然斜面	姥ヶ谷1	那賀町	上那賀	大殿	姥ヶ谷
Ⅱ-6794	自然斜面	下夕平1	那賀町	上那賀	大殿	下夕平
Ⅱ-6795	自然斜面	久保1	那賀町	上那賀	大殿	久保
Ⅱ-6796	自然斜面	タビ下夕1	那賀町	上那賀	大殿	タビ下夕
Ⅱ-6797	自然斜面	中内1	那賀町	上那賀	白石	中内
Ⅱ-6798	自然斜面	蔭平1	那賀町	上那賀	白石	蔭平
Ⅱ-6799	自然斜面	鳥砂2	那賀町	上那賀	白石	鳥砂
Ⅱ-6800	自然斜面	鳥砂3	那賀町	上那賀	白石	鳥砂
Ⅱ-6801	自然斜面	鳥砂1	那賀町	上那賀	白石	鳥砂
Ⅱ-6802	自然斜面	井ノ浦1	那賀町	上那賀	白石	井ノ浦
Ⅱ-6803	自然斜面	西-1	那賀町	上那賀	白石	西
Ⅱ-6804	自然斜面	西-2	那賀町	上那賀	白石	中村
Ⅱ-6805	自然斜面	中村	那賀町	上那賀	白石	引地
Ⅱ-6806	自然斜面	西山1	那賀町	上那賀	白石	西
Ⅱ-6807	自然斜面	野平1	那賀町	上那賀	白石	野平
Ⅱ-6808	自然斜面	東平2	那賀町	上那賀	白石	東平
Ⅱ-6809	自然斜面	西平1	那賀町	上那賀	白石	西平
Ⅱ-6810	自然斜面	柿ノ佐古1	那賀町	上那賀	白石	柿ノ佐古
Ⅱ-6811	自然斜面	椎野尾2	那賀町	上那賀	白石	椎野尾
Ⅱ-6812	自然斜面	椎野尾1	那賀町	上那賀	白石	椎野尾
Ⅱ-6813	自然斜面	竹屋敷3	那賀町	上那賀	白石	河原
Ⅱ-6814	自然斜面	中屋1	那賀町	上那賀	白石	中屋
Ⅱ-6815	自然斜面	竹屋敷1	那賀町	上那賀	白石	竹屋敷
Ⅱ-6816	自然斜面	上用知1	那賀町	上那賀	白石	上用知
Ⅱ-6817	自然斜面	北ウネ	那賀町	上那賀	大殿	北ウネ
Ⅱ-6818	自然斜面	西1	那賀町	上那賀	平谷	西浦
Ⅱ-6819	自然斜面	鬼川内-2	那賀町	上那賀	丈ヶ谷	鬼川内
Ⅱ-6820	自然斜面	鬼川内-1	那賀町	上那賀	丈ヶ谷	木下
Ⅱ-6821	自然斜面	白花1	那賀町	上那賀	御所谷	預り
Ⅱ-6822	自然斜面	次原1	那賀町	上那賀	丈ヶ谷	かろと廻り
Ⅱ-6823	自然斜面	御所谷-2	那賀町	上那賀	御所谷	御所谷
Ⅱ-6824	自然斜面	御所谷-1	那賀町	上那賀	御所谷	御所谷
Ⅱ-6825	自然斜面	半名1	那賀町	上那賀	御所谷	溝畑
Ⅱ-6826	自然斜面	井ノ口1	那賀町	上那賀	平谷	井ノ口
Ⅱ-6827	自然斜面	北側2	那賀町	上那賀	平谷	井ノ口
Ⅱ-6828	自然斜面	北側1	那賀町	上那賀	平谷	下シギ谷
Ⅱ-6829	自然斜面	井ノ口2	那賀町	上那賀	平谷	下も日浦
Ⅱ-6830	自然斜面	下も日浦1	那賀町	上那賀	平谷	下も日浦
Ⅱ-6831	自然斜面	日浦1	那賀町	上那賀	平谷	日浦
Ⅱ-6832	自然斜面	クノト1	那賀町	上那賀	府殿	クノト
Ⅱ-6833	自然斜面	田中2	那賀町	上那賀	成瀬	田中
Ⅱ-6834	自然斜面	田中1	那賀町	上那賀	成瀬	田中
Ⅱ-6835	自然斜面	忠ヶ谷奥1	那賀町	上那賀	成瀬	忠ヶ谷口
Ⅱ-6836	自然斜面	北ヶ谷1	那賀町	上那賀	成瀬	北ヶ谷
Ⅱ-6837	自然斜面	ミド向	那賀町	上那賀	成瀬	ミド向
Ⅱ-6838	自然斜面	成瀬1	那賀町	上那賀	成瀬	イチサコ
Ⅱ-6839	自然斜面	中尾1	那賀町	上那賀	成瀬	中尾
Ⅱ-6840	自然斜面	ヲカサキ1	那賀町	上那賀	海川	ヲカサキ
Ⅱ-6841	自然斜面	ハシズメ1	那賀町	上那賀	海川	ハシズメ
Ⅱ-6842	自然斜面	ヲフウチ2	那賀町	上那賀	海川	ウエノウチ
Ⅱ-6843	自然斜面	ヲフウチ1	那賀町	上那賀	海川	ウエノウチ
Ⅱ-6844	自然斜面	ナカセ1	那賀町	上那賀	海川	ナカセ
Ⅱ-6845	自然斜面	ナカセ2	那賀町	上那賀	海川	ナカセ
Ⅱ-6846	自然斜面	カケイ	那賀町	上那賀	海川	ヲドロ

(急傾斜地崩壊危険箇所Ⅱ)

平成26年1月1日現在

箇所 番号	斜面 区分	箇所名	位置			
			市町村	旧市町村	町・字	小字
Ⅱ-6847	自然斜面	カケイ2	那賀町	上那賀	海川	カケイ
Ⅱ-6848	自然斜面	ミヤノクボ1	那賀町	上那賀	海川	ミヤノクボ
Ⅱ-6849	自然斜面	上カイカワ1	那賀町	上那賀	海川	ヒウラ
Ⅱ-6850	自然斜面	ナツギリ	那賀町	上那賀	海川	ナツギリ
Ⅱ-6851	自然斜面	川尻1	那賀町	木沢村	木頭	川尻
Ⅱ-6852	自然斜面	トチノ溝1	那賀町	木沢村	木頭	トチノ溝
Ⅱ-6853	自然斜面	花溝1	那賀町	木沢村	木頭	花溝
Ⅱ-6854	自然斜面	広野6	那賀町	木沢村	木頭	内ノ瀬
Ⅱ-6855	自然斜面	広野5	那賀町	木沢村	木頭	花溝
Ⅱ-6856	自然斜面	広野4	那賀町	木沢村	木頭	花溝
Ⅱ-6857	自然斜面	広野3	那賀町	木沢村	木頭	カキサコ
Ⅱ-6858	自然斜面	広野2	那賀町	木沢村	木頭	カキサコ
Ⅱ-6859	自然斜面	広野1	那賀町	木沢村	木頭	広野
Ⅱ-6860	自然斜面	ジリトウ1	那賀町	木沢村	木頭	ジリトウ
Ⅱ-6861	自然斜面	下田1	那賀町	木沢村	木頭	下田
Ⅱ-6862	自然斜面	滝の首3	那賀町	木沢村	木頭	下田
Ⅱ-6863	自然斜面	滝の首2	那賀町	木沢村	木頭	上田
Ⅱ-6864	自然斜面	滝の首1	那賀町	木沢村	木頭	仁義
Ⅱ-6865	自然斜面	前田-2	那賀町	木沢村	木頭	前田
Ⅱ-6866	自然斜面	高山平1	那賀町	木沢村	坂州	高山平
Ⅱ-6867	自然斜面	寒谷下-3	那賀町	木沢村	坂州	寒谷
Ⅱ-6868	自然斜面	寒谷下-2	那賀町	木沢村	坂州	寒谷
Ⅱ-6869	自然斜面	寒谷下-1	那賀町	木沢村	坂州	寒谷
Ⅱ-6870	自然斜面	高山平4	那賀町	木沢村	坂州	高山平
Ⅱ-6871	自然斜面	高山平2	那賀町	木沢村	坂州	高山平
Ⅱ-6872	自然斜面	高山平3	那賀町	木沢村	坂州	高山平
Ⅱ-6873	自然斜面	高山平1	那賀町	木沢村	坂州	高山平
Ⅱ-6874	自然斜面	寒谷6	那賀町	木沢村	坂州	寒谷
Ⅱ-6875	自然斜面	寒谷5	那賀町	木沢村	坂州	寒谷
Ⅱ-6876	自然斜面	寒谷4	那賀町	木沢村	坂州	寒谷
Ⅱ-6877	自然斜面	寒谷3	那賀町	木沢村	坂州	寒谷
Ⅱ-6878	自然斜面	向エ1	那賀町	木沢村	坂州	向エ
Ⅱ-6879	自然斜面	下屋敷1	那賀町	木沢村	当山	下屋敷
Ⅱ-6880	自然斜面	下屋敷2	那賀町	木沢村	当山	下屋敷
Ⅱ-6881	自然斜面	松原1	那賀町	木沢村	当山	松原
Ⅱ-6882	自然斜面	桃佐古1	那賀町	木沢村	当山	桃佐古
Ⅱ-6883	自然斜面	折坂	那賀町	木沢村	木頭名	折坂
Ⅱ-6884	自然斜面	ツイロ1	那賀町	木沢村	当山	ツイロ
Ⅱ-6885	自然斜面	神ノ前1	那賀町	木沢村	当山	神ノ前
Ⅱ-6886	自然斜面	神ノ前3	那賀町	木沢村	当山	神ノ前
Ⅱ-6887	自然斜面	神ノ前2	那賀町	木沢村	当山	竹原佐古
Ⅱ-6888	自然斜面	元屋敷	那賀町	木沢村	当山	元屋敷
Ⅱ-6889	自然斜面	原1	那賀町	木沢村	出羽	原
Ⅱ-6890	自然斜面	森谷1	那賀町	木沢村	出羽	森谷
Ⅱ-6891	自然斜面	栩平1	那賀町	木沢村	出羽	栩平
Ⅱ-6892	自然斜面	藤畑1	那賀町	木沢村	出羽	藤畑
Ⅱ-6893	自然斜面	新居江1	那賀町	木沢村	出羽	久保
Ⅱ-6894	自然斜面	宮崎1	那賀町	木沢村	出羽	宮崎
Ⅱ-6895	自然斜面	上屋敷1	那賀町	木沢村	出羽	上屋敷
Ⅱ-6896	自然斜面	栗ノ采1	那賀町	木沢村	出羽	栗ノ采
Ⅱ-6897	自然斜面	新宅1	那賀町	木沢村	出羽	新宅
Ⅱ-6898	自然斜面	加美ノ本1	那賀町	木沢村	木頭名	柿ノ太尾
Ⅱ-6899	自然斜面	松畑	那賀町	木沢村	木頭名	松畑
Ⅱ-6900	自然斜面	中屋1	那賀町	木沢村	阿津江	中屋
Ⅱ-6901	自然斜面	追立2	那賀町	木沢村	坂州	追立
Ⅱ-6902	自然斜面	蔭山1	那賀町	木沢村	坂州	蔭山
Ⅱ-6903	自然斜面	大用地1	那賀町	木沢村	坂州	大用地

(急傾斜地崩壊危険箇所Ⅱ)

平成26年1月1日現在

箇所 番号	斜面 区分	箇所名	位置			
			市町村	旧市町村	町・字	小字
Ⅱ-6904	自然斜面	大用地3	那賀町	木沢村	坂州	大用地
Ⅱ-6905	自然斜面	大用地2	那賀町	木沢村	坂州	大用地
Ⅱ-6906	自然斜面	大用地4	那賀町	木沢村	坂州	大用地
Ⅱ-6907	自然斜面	大用地5	那賀町	木沢村	坂州	大用地
Ⅱ-6908	自然斜面	井堀2	那賀町	木沢村	坂州	井堀
Ⅱ-6909	自然斜面	上加州1	那賀町	木沢村	掛盤	上加州
Ⅱ-6910	自然斜面	与沢1	那賀町	木沢村	掛盤	与沢
Ⅱ-6911	自然斜面	梶屋1	那賀町	木沢村	掛盤	梶屋
Ⅱ-6912	自然斜面	つえ谷1	那賀町	木沢村	掛盤	つえ谷
Ⅱ-6913	自然斜面	石本2	那賀町	木沢村	沢谷	石本
Ⅱ-6914	自然斜面	石本1	那賀町	木沢村	沢谷	石本
Ⅱ-6915	自然斜面	檜岡1	那賀町	木沢村	沢谷	檜岡
Ⅱ-6916	自然斜面	埜中1	那賀町	木沢村	沢谷	埜中
Ⅱ-6917	自然斜面	下沢谷1	那賀町	木沢村	小島	下沢谷
Ⅱ-6918	自然斜面	下沢谷2	那賀町	木沢村	沢谷	下沢谷
Ⅱ-6919	自然斜面	岡田1	那賀町	木沢村	沢谷	下沢谷
Ⅱ-6920	自然斜面	中西4	那賀町	木沢村	沢谷	中西
Ⅱ-6921	自然斜面	中西3	那賀町	木沢村	沢谷	中西
Ⅱ-6922	自然斜面	中西2	那賀町	木沢村	沢谷	中西
Ⅱ-6923	自然斜面	嫁ヶ瀧1	那賀町	木沢村	小島	嫁ヶ瀧
Ⅱ-6924	自然斜面	下屋畑1	那賀町	木沢村	小島	射場
Ⅱ-6925	自然斜面	平畑3	那賀町	木沢村	小島	平畑
Ⅱ-6926	自然斜面	平畑2	那賀町	木沢村	小島	平畑
Ⅱ-6927	自然斜面	平畑1	那賀町	木沢村	小島	幸の佐古
Ⅱ-6928	自然斜面	黒沢1	那賀町	木沢村	小島	黒沢
Ⅱ-6929	自然斜面	的場	那賀町	木沢村	横谷	的場
Ⅱ-6930	自然斜面	森西2	那賀町	木沢村	小島	森西
Ⅱ-6931	自然斜面	榎谷1	那賀町	木沢村	小島	榎谷
Ⅱ-6932	自然斜面	フドノ内1	那賀町	木沢村	川成	フドノ内
Ⅱ-6933	自然斜面	山神本1	那賀町	木沢村	岩倉	山神本
Ⅱ-6934	自然斜面	中沢谷1	那賀町	木沢村	沢谷	中沢谷
Ⅱ-6935	自然斜面	瀧根1	那賀町	木沢村	沢谷	瀧根
Ⅱ-6936	自然斜面	北谷1	那賀町	木沢村	沢谷	北谷
Ⅱ-6937	自然斜面	岸峰1	那賀町	木沢村	掛盤	岸峰
Ⅱ-6938	自然斜面	小泉1	那賀町	木沢村	小泉	小泉
Ⅱ-6939	自然斜面	中谷1	那賀町	木頭村	助	中谷
Ⅱ-6940	自然斜面	四郎1	那賀町	木頭村	助	中谷
Ⅱ-6941	自然斜面	中谷中筋2	那賀町	木頭村	助	中谷
Ⅱ-6942	自然斜面	中谷中筋1	那賀町	木頭村	助	中谷
Ⅱ-6943	自然斜面	海川口下タ2	那賀町	木頭村	助	海川口
Ⅱ-6944	自然斜面	海川口1	那賀町	木頭村	助	海川口
Ⅱ-6945	自然斜面	海川口上エ1	那賀町	木頭村	助	海川口
Ⅱ-6946	自然斜面	林1	那賀町	木頭村	助	林
Ⅱ-6947	自然斜面	野田ノ尾2	那賀町	木頭村	助	野田ノ尾
Ⅱ-6948	自然斜面	野田ノ尾1	那賀町	木頭村	助	野田ノ尾
Ⅱ-6949	自然斜面	九文名一2	那賀町	木頭村	助	九文名
Ⅱ-6950	自然斜面	蟬谷	那賀町	木頭村	蟬谷	蟬谷上久保
Ⅱ-6951	自然斜面	ヨコマチ2	那賀町	木頭村	出原	ヨコマチ
Ⅱ-6952	自然斜面	カガイ1	那賀町	木頭村	出原	カガイ
Ⅱ-6953	自然斜面	ヨケノ1	那賀町	木頭村	出原	ヨケイ
Ⅱ-6954	自然斜面	川島	那賀町	木頭村	出原	カヅマ
Ⅱ-6955	自然斜面	スガズ1	那賀町	木頭村	出原	スガズ
Ⅱ-6956	自然斜面	中平	那賀町	木頭村	南宇	ヲカダ
Ⅱ-6957	自然斜面	ニシノミヤ	那賀町	木頭村	和無田	ニシノミヤ
Ⅱ-6958	自然斜面	イワツシ1	那賀町	木頭村	和無田	イワツシ
Ⅱ-6959	自然斜面	テラモト1	那賀町	木頭村	南宇	テラモト
Ⅱ-6960	自然斜面	白久-3	那賀町	木頭村	南宇	クレイシ

(急傾斜地崩壊危険箇所Ⅱ)

平成26年1月1日現在

箇所 番号	斜面 区分	箇所名	位置			
			市町村	旧市町村	町・字	小字
Ⅱ-6961	自然斜面	白久-2	那賀町	木頭村	南宇	ニシダ
Ⅱ-6962	自然斜面	ホキ1	那賀町	木頭村	西宇	ホキ
Ⅱ-6963	自然斜面	拝ノ久1	那賀町	木頭村	西宇	拝ノ久
Ⅱ-6964	自然斜面	トドロ谷1	那賀町	木頭村	西宇	トドロ谷
Ⅱ-6965	自然斜面	大前1	那賀町	木頭村	西宇	大前
Ⅱ-6966	自然斜面	北野1	那賀町	木頭村	西宇	北野
Ⅱ-6967	自然斜面	西バン2	那賀町	木頭村	西宇	西バン
Ⅱ-6968	自然斜面	西バン3	那賀町	木頭村	西宇	西バン
Ⅱ-6969	自然斜面	下も屋地1	那賀町	木頭村	西宇	下も屋地
Ⅱ-6970	自然斜面	下も屋地2	那賀町	木頭村	西宇	下も屋地
Ⅱ-6971	自然斜面	上ミ屋地2	那賀町	木頭村	西宇	上ミ屋地
Ⅱ-6972	自然斜面	上ミ屋地1	那賀町	木頭村	西宇	上ミ屋地
Ⅱ-6973	自然斜面	棚谷口2	那賀町	木頭村	折宇	棚谷口
Ⅱ-6974	自然斜面	棚谷口1	那賀町	木頭村	折宇	石畳
Ⅱ-6975	自然斜面	石畳1	那賀町	木頭村	折宇	石畳
Ⅱ-6976	自然斜面	折宇谷1	那賀町	木頭村	折宇	折宇谷
Ⅱ-6977	自然斜面	西シ1	那賀町	木頭村	折宇	西シ
Ⅱ-6978	自然斜面	久留名1	那賀町	木頭村	折宇	久留名
Ⅱ-6979	自然斜面	六地藏1	那賀町	木頭村	折宇	六地藏
Ⅱ-6980	自然斜面	六地藏2	那賀町	木頭村	折宇	六地藏
Ⅱ-6981	自然斜面	大地平	那賀町	木頭村	北川	大地平
Ⅱ-6982	自然斜面	拝ノ久上1	那賀町	木頭村	北川	拝ノ久
Ⅱ-6983	自然斜面	土居1	那賀町	木頭村	北川	土居
Ⅱ-6984	自然斜面	大城2	那賀町	木頭村	北川	大城
Ⅱ-6985	自然斜面	大城1	那賀町	木頭村	北川	大城
Ⅱ-6986	自然斜面	阿ぜち1	那賀町	木頭村	北川	大城
Ⅱ-6987	自然斜面	大明地1	那賀町	木頭村	北川	大明地
Ⅱ-6988	自然斜面	月ノ瀬1	那賀町	木頭村	北川	月ノ瀬
Ⅱ-6989	自然斜面	宇井ノ瀬1	那賀町	木頭村	北川	宇井ノ瀬
Ⅱ-6990	自然斜面	畦ヶ野	那賀町	木頭村	折宇	畦ヶ野
Ⅱ-6991	自然斜面	宇井ノ内	那賀町	木頭村	折宇	宇井ノ内
Ⅱ-7830	人工斜面	大坪2	那賀町	驚敷町	小仁宇	大坪
Ⅱ-7831	人工斜面	下傍示1 1	那賀町	相生町	谷内	下傍示
Ⅱ-7832	人工斜面	上平間1	那賀町	相生町	西納	上平間
Ⅱ-7833	人工斜面	寺前3	那賀町	相生町	延野	寺前
Ⅱ-7834	人工斜面	寺前2	那賀町	相生町	延野	寺前
Ⅱ-7835	人工斜面	小浜1	那賀町	上那賀	小浜	小浜上
Ⅱ-7836	人工斜面	北傍示1	那賀町	上那賀	古屋	北傍示
Ⅱ-7837	人工斜面	ヲソコへ1	那賀町	上那賀	古屋	鎌渕
Ⅱ-7838	人工斜面	風穴2	那賀町	上那賀	長安	風穴
Ⅱ-7839	人工斜面	カキサコ1	那賀町	木沢村	木頭	川尻
Ⅱ-7840	人工斜面	海川口2	那賀町	木頭村	助	海川口
Ⅱ-7841	人工斜面	海川口下タ1	那賀町	木頭村	助	海川口
Ⅱ-6992	自然斜面	杉谷(5)	牟岐町		中村	杉谷
Ⅱ-6993	自然斜面	杉谷(6)	牟岐町		中村	杉谷
Ⅱ-6994	自然斜面	杉谷(7)	牟岐町		中村	杉谷
Ⅱ-6995	自然斜面	杉谷(8)	牟岐町		中村	杉谷
Ⅱ-6996	自然斜面	杉谷(9)	牟岐町		中村	杉谷
Ⅱ-6997	自然斜面	杉谷(10)	牟岐町		中村	杉谷
Ⅱ-6998	自然斜面	清水(3)	牟岐町		中村	清水
Ⅱ-6999	自然斜面	清水(4)	牟岐町		中村	清水
Ⅱ-7000	自然斜面	清水(5)	牟岐町		中村	清水
Ⅱ-7001	自然斜面	清水(6)	牟岐町		中村	清水
Ⅱ-7002	自然斜面	奥前(3)	牟岐町		中村	奥前
Ⅱ-7003	自然斜面	奥前(4)	牟岐町		中村	奥前
Ⅱ-7004	自然斜面	大谷(4)	牟岐町		中村	大谷
Ⅱ-7005	自然斜面	大谷(5)	牟岐町		中村	大谷

(急傾斜地崩壊危険箇所Ⅱ)

平成26年1月1日現在

箇所 番号	斜面 区分	箇所名	位置			
			市町村	旧市町村	町・字	小字
Ⅱ-7006	自然斜面	大谷(6)	牟岐町		中村	大谷
Ⅱ-7007	自然斜面	大谷(7)	牟岐町		中村	大谷
Ⅱ-7008	自然斜面	大谷(8)	牟岐町		中村	大谷
Ⅱ-7009	自然斜面	大谷(9)	牟岐町		中村	大谷
Ⅱ-7010	自然斜面	大谷(10)	牟岐町		中村	大谷
Ⅱ-7011	自然斜面	大谷(11)	牟岐町		中村	大谷
Ⅱ-7012	自然斜面	大戸(3)	牟岐町		中村	大戸
Ⅱ-7013	自然斜面	大戸(4)	牟岐町		中村	大戸
Ⅱ-7014	自然斜面	大戸(5)	牟岐町		中村	大戸
Ⅱ-7015	自然斜面	大戸(6)	牟岐町		中村	大戸
Ⅱ-7016	自然斜面	山田(2)	牟岐町		中村	山田
Ⅱ-7017	自然斜面	山田(3)	牟岐町		中村	山田
Ⅱ-7018	自然斜面	山田(4)	牟岐町		中村	山田
Ⅱ-7019	自然斜面	むかえ(1)	牟岐町		橋	むかえ
Ⅱ-7020	自然斜面	しらかし(1)	牟岐町		橋	しらかし
Ⅱ-7021	自然斜面	しらかし(2)	牟岐町		橋	しらかし
Ⅱ-7022	自然斜面	岩屋(1)	牟岐町		橋	岩屋
Ⅱ-7023	自然斜面	うち(1)	牟岐町		橋	うち
Ⅱ-7024	自然斜面	芝ノ原(1)	牟岐町		橋	芝ノ原
Ⅱ-7025	自然斜面	寒葉(1)	牟岐町		橋	寒葉
Ⅱ-7026	自然斜面	寒葉(2)	牟岐町		橋	寒葉
Ⅱ-7027	自然斜面	うえひらま(1)	牟岐町		橋	うえひらま
Ⅱ-7028	自然斜面	うえひらま(2)	牟岐町		橋	うえひらま
Ⅱ-7029	自然斜面	喜来(1)	牟岐町		橋	喜来
Ⅱ-7030	自然斜面	喜来(2)	牟岐町		橋	喜来
Ⅱ-7031	自然斜面	喜来(3)	牟岐町		橋	喜来
Ⅱ-7032	自然斜面	喜来(4)	牟岐町		橋	喜来
Ⅱ-7033	自然斜面	喜来(5)	牟岐町		橋	喜来
Ⅱ-7034	自然斜面	喜来(6)	牟岐町		橋	喜来
Ⅱ-7035	自然斜面	喜来(7)	牟岐町		橋	喜来
Ⅱ-7036	自然斜面	喜来(8)	牟岐町		橋	喜来
Ⅱ-7037	自然斜面	ふじのそ(1)	牟岐町		橋	ふじのそ
Ⅱ-7038	自然斜面	ふじのそ(2)	牟岐町		橋	ふじのそ
Ⅱ-7039	自然斜面	宮田(2)	牟岐町		牟岐浦	宮田
Ⅱ-7040	自然斜面	天神前(4)	牟岐町		牟岐浦	天神前
Ⅱ-7041	自然斜面	馬地(1)	牟岐町		牟岐浦	馬地
Ⅱ-7042	自然斜面	牟岐浦(1)	牟岐町		牟岐浦	牟岐浦
Ⅱ-7043	自然斜面	西の山(1)	牟岐町		灘	西の山
Ⅱ-7044	自然斜面	大平間(1)	牟岐町		灘	大平間
Ⅱ-7045	自然斜面	中浜辺(1)	牟岐町		灘	中浜辺
Ⅱ-7046	自然斜面	上浜辺(1)	牟岐町		灘	上浜辺
Ⅱ-7047	自然斜面	上浜辺(2)	牟岐町		灘	上浜辺
Ⅱ-7048	自然斜面	水落(1)	牟岐町		灘	水落
Ⅱ-7049	自然斜面	水落(2)	牟岐町		灘	水落
Ⅱ-7050	自然斜面	下浜辺(2)	牟岐町		灘	下浜辺
Ⅱ-7051	自然斜面	下浜辺(3)	牟岐町		灘	下浜辺
Ⅱ-7052	自然斜面	中山(1)	牟岐町		灘	中山
Ⅱ-7053	自然斜面	中山(2)	牟岐町		灘	中山
Ⅱ-7054	自然斜面	中山(3)	牟岐町		灘	中山
Ⅱ-7055	自然斜面	陰栗道(1)	牟岐町		灘	陰栗道
Ⅱ-7056	自然斜面	古江(1)	牟岐町		内妻	古江
Ⅱ-7057	自然斜面	古江(2)	牟岐町		内妻	古江
Ⅱ-7058	自然斜面	古江(3)	牟岐町		内妻	古江
Ⅱ-7059	自然斜面	古江(4)	牟岐町		内妻	古江
Ⅱ-7060	自然斜面	古江(5)	牟岐町		内妻	古江
Ⅱ-7061	自然斜面	白木(3)	牟岐町		内妻	白木
Ⅱ-7062	自然斜面	大畑(1)	牟岐町		内妻	大畑

(急傾斜地崩壊危険箇所Ⅱ)

平成26年1月1日現在

箇所 番号	斜面 区分	箇所名	位置			
			市町村	旧市町村	町・字	小字
Ⅱ-7063	自然斜面	大畑(2)	牟岐町		内妻	大畑
Ⅱ-7064	自然斜面	島屋敷(1)	牟岐町		内妻	島屋敷
Ⅱ-7065	自然斜面	丸山(3)	牟岐町		内妻	丸山
Ⅱ-7066	自然斜面	丸山(4)	牟岐町		内妻	丸山
Ⅱ-7067	自然斜面	丸山(5)	牟岐町		内妻	丸山
Ⅱ-7068	自然斜面	丸山(6)	牟岐町		内妻	丸山
Ⅱ-7069	自然斜面	丸山(7)	牟岐町		内妻	丸山
Ⅱ-7070	自然斜面	丸山(8)	牟岐町		内妻	丸山
Ⅱ-7071	自然斜面	大坪(1)	牟岐町		川長	大坪
Ⅱ-7072	自然斜面	大坪(2)	牟岐町		川長	大坪
Ⅱ-7073	自然斜面	山戸(4)	牟岐町		川長	山戸
Ⅱ-7074	自然斜面	山戸(5)	牟岐町		川長	山戸
Ⅱ-7075	自然斜面	山戸(6)	牟岐町		川長	山戸
Ⅱ-7076	自然斜面	山戸(7)	牟岐町		川長	山戸
Ⅱ-7077	自然斜面	関(2)	牟岐町		川長	関
Ⅱ-7078	自然斜面	関(3)	牟岐町		川長	関
Ⅱ-7079	自然斜面	関(4)	牟岐町		川長	関
Ⅱ-7080	自然斜面	関(5)	牟岐町		川長	関
Ⅱ-7081	自然斜面	関(6)	牟岐町		川長	関
Ⅱ-7082	自然斜面	市宇谷(2)	牟岐町		川長	市宇谷
Ⅱ-7083	自然斜面	暮石(1)	牟岐町		辺川	暮石
Ⅱ-7084	自然斜面	暮石(2)	牟岐町		辺川	暮石
Ⅱ-7085	自然斜面	暮石(3)	牟岐町		辺川	暮石
Ⅱ-7086	自然斜面	暮石(4)	牟岐町		辺川	暮石
Ⅱ-7087	自然斜面	ひうら(1)	牟岐町		辺川	ひうら
Ⅱ-7088	自然斜面	ひうら(2)	牟岐町		辺川	ひうら
Ⅱ-7089	自然斜面	ほりた(1)	牟岐町		辺川	ほりた
Ⅱ-7090	自然斜面	ほりた(2)	牟岐町		辺川	ほりた
Ⅱ-7091	自然斜面	よこぜ(1)	牟岐町		辺川	よこぜ
Ⅱ-7092	自然斜面	よこぜ(2)	牟岐町		辺川	よこぜ
Ⅱ-7093	自然斜面	新田(1)	牟岐町		辺川	新田
Ⅱ-7094	自然斜面	ふるわん(1)	牟岐町		辺川	ふるわん
Ⅱ-7095	自然斜面	中山(1)	牟岐町		河内	中山
Ⅱ-7096	自然斜面	たなかち(1)	牟岐町		河内	たなかち
Ⅱ-7097	自然斜面	たなかち(2)	牟岐町		河内	たなかち
Ⅱ-7098	自然斜面	しもつり(1)	牟岐町		河内	しもつり
Ⅱ-7099	自然斜面	しもつり(2)	牟岐町		河内	しもつり
Ⅱ-7100	自然斜面	河内(2)	牟岐町		河内	河内
Ⅱ-7101	自然斜面	河内(3)	牟岐町		河内	河内
Ⅱ-7102	自然斜面	笹見(2)	牟岐町		河内	笹身
Ⅱ-7103	自然斜面	笹見(3)	牟岐町		河内	笹身
Ⅱ-7104	自然斜面	笹見(4)	牟岐町		河内	笹身
Ⅱ-7105	自然斜面	笹見(5)	牟岐町		河内	笹身
Ⅱ-7106	自然斜面	あいごや(1)	牟岐町		河内	あいごや
Ⅱ-7107	自然斜面	あいごや(2)	牟岐町		河内	あいごや
Ⅱ-7108	自然斜面	あいごや(3)	牟岐町		河内	あいごや
Ⅱ-7109	自然斜面	西又(1)	牟岐町		河内	西又
Ⅱ-7110	自然斜面	西又(2)	牟岐町		河内	西又
Ⅱ-7111	自然斜面	宮ノ内(1)	牟岐町		河内	宮ノ内
Ⅱ-7112	自然斜面	宮ノ内(2)	牟岐町		河内	宮ノ内
Ⅱ-7113	自然斜面	宮ノ内(3)	牟岐町		河内	宮ノ内
Ⅱ-7114	自然斜面	山口(1)	牟岐町		河内	山口
Ⅱ-7115	自然斜面	山口(2)	牟岐町		河内	山口
Ⅱ-7116	自然斜面	山口(3)	牟岐町		河内	山口
Ⅱ-7117	自然斜面	こん谷口(1)	牟岐町		河内	こん谷口
Ⅱ-7118	自然斜面	こん谷口(2)	牟岐町		河内	こん谷口
Ⅱ-7119	自然斜面	かげ(1)	牟岐町		河内	かげ

(急傾斜地崩壊危険箇所Ⅱ)

平成26年1月1日現在

箇所 番号	斜面 区分	箇所名	位置			
			市町村	旧市町村	町・字	小字
Ⅱ-7120	自然斜面	ひきち(1)	牟岐町		河内	ひきち
Ⅱ-7121	自然斜面	おくよし(1)	牟岐町		河内	おくよし
Ⅱ-7383	自然斜面	中畑(1)	美波町	由岐町	木岐	中畑
Ⅱ-7384	自然斜面	中畑(2)	美波町	由岐町	木岐	中畑
Ⅱ-7385	自然斜面	中畑(3)	美波町	由岐町	木岐	中畑
Ⅱ-7386	自然斜面	中畑(4)	美波町	由岐町	木岐	中畑
Ⅱ-7387	自然斜面	中畑(5)	美波町	由岐町	木岐	中畑
Ⅱ-7388	自然斜面	カタ(2)	美波町	由岐町	木岐	カタ
Ⅱ-7389	自然斜面	カタ(3)	美波町	由岐町	木岐	カタ
Ⅱ-7390	自然斜面	カタ(4)	美波町	由岐町	木岐	カタ
Ⅱ-7391	自然斜面	南白浜(2)	美波町	由岐町	木岐	南白浜
Ⅱ-7392	自然斜面	南白浜(3)	美波町	由岐町	木岐	南白浜
Ⅱ-7393	自然斜面	徳竹(1)	美波町	由岐町	木岐	徳竹
Ⅱ-7394	自然斜面	徳竹(2)	美波町	由岐町	木岐	徳竹
Ⅱ-7395	自然斜面	徳竹(3)	美波町	由岐町	木岐	徳竹
Ⅱ-7396	自然斜面	徳竹(4)	美波町	由岐町	木岐	徳竹
Ⅱ-7397	自然斜面	西町(1)	美波町	由岐町	木岐	西町
Ⅱ-7398	自然斜面	本村(1)	美波町	由岐町	木岐	本村
Ⅱ-7399	自然斜面	日尻(1)	美波町	由岐町	木岐	日尻
Ⅱ-7400	自然斜面	日尻(2)	美波町	由岐町	木岐	日尻
Ⅱ-7401	自然斜面	日尻(3)	美波町	由岐町	木岐	日尻
Ⅱ-7402	自然斜面	日尻(4)	美波町	由岐町	木岐	日尻
Ⅱ-7403	自然斜面	日尻(5)	美波町	由岐町	木岐	日尻
Ⅱ-7404	自然斜面	白浜(2)	美波町	由岐町	木岐	白浜
Ⅱ-7405	自然斜面	山座(1)	美波町	由岐町	木岐	山座
Ⅱ-7406	自然斜面	山座(2)	美波町	由岐町	木岐	山座
Ⅱ-7407	自然斜面	北白浜(1)	美波町	由岐町	木岐	北白浜
Ⅱ-7408	自然斜面	北白浜(2)	美波町	由岐町	木岐	北白浜
Ⅱ-7409	自然斜面	北白浜(3)	美波町	由岐町	木岐	北白浜
Ⅱ-7410	自然斜面	東町(1)	美波町	由岐町	木岐	東町
Ⅱ-7411	自然斜面	東谷(1)	美波町	由岐町	田井	東谷
Ⅱ-7412	自然斜面	白鳥(2)	美波町	由岐町	田井	白鳥
Ⅱ-7413	自然斜面	白鳥(3)	美波町	由岐町	田井	白鳥
Ⅱ-7414	自然斜面	西谷(1)	美波町	由岐町	田井	西谷
Ⅱ-7415	自然斜面	中谷(1)	美波町	由岐町	田井	中谷
Ⅱ-7416	自然斜面	中作(1)	美波町	由岐町	田井	中作
Ⅱ-7417	自然斜面	中田(1)	美波町	由岐町	田井	中田
Ⅱ-7418	自然斜面	久保(1)	美波町	由岐町	田井	久保
Ⅱ-7419	自然斜面	久保(2)	美波町	由岐町	田井	久保
Ⅱ-7420	自然斜面	田井(4)	美波町	由岐町	田井	田井
Ⅱ-7421	自然斜面	田井(5)	美波町	由岐町	田井	田井
Ⅱ-7422	自然斜面	田井(6)	美波町	由岐町	田井	田井
Ⅱ-7423	自然斜面	田井(7)	美波町	由岐町	田井	田井
Ⅱ-7424	自然斜面	大谷(2)	美波町	由岐町	西の地	大谷
Ⅱ-7425	自然斜面	東地(2)	美波町	由岐町	西の地	東地
Ⅱ-7426	自然斜面	東地(3)	美波町	由岐町	西の地	東地
Ⅱ-7427	自然斜面	西地(1)	美波町	由岐町	西の地	西地
Ⅱ-7428	自然斜面	西地(2)	美波町	由岐町	西の地	西地
Ⅱ-7429	自然斜面	西地(3)	美波町	由岐町	西の地	西地
Ⅱ-7430	自然斜面	西地(4)	美波町	由岐町	西の地	西地
Ⅱ-7431	自然斜面	魚呑(1)	美波町	由岐町	西の地	魚呑
Ⅱ-7432	自然斜面	谷裏(2)	美波町	由岐町	西の地	谷裏
Ⅱ-7433	自然斜面	谷裏(3)	美波町	由岐町	西の地	谷裏
Ⅱ-7434	自然斜面	谷裏(4)	美波町	由岐町	西の地	谷裏
Ⅱ-7435	自然斜面	志和岐谷(2)	美波町	由岐町	西の地	志和岐谷
Ⅱ-7436	自然斜面	志和岐谷(3)	美波町	由岐町	西の地	志和岐谷
Ⅱ-7437	自然斜面	志和岐谷(4)	美波町	由岐町	西の地	志和岐谷

(急傾斜地崩壊危険箇所Ⅱ)

平成26年1月1日現在

箇所 番号	斜面 区分	箇所名	位置			
			市町村	旧市町村	町・字	小字
Ⅱ-7438	自然斜面	志和岐谷(5)	美波町	由岐町	西の地	志和岐谷
Ⅱ-7439	自然斜面	志和岐谷(6)	美波町	由岐町	西の地	志和岐谷
Ⅱ-7440	自然斜面	志和岐谷(7)	美波町	由岐町	西の地	志和岐谷
Ⅱ-7441	自然斜面	由宇(1)	美波町	由岐町	東由岐	由宇
Ⅱ-7442	自然斜面	由宇(2)	美波町	由岐町	東由岐	由宇
Ⅱ-7443	自然斜面	由宇(3)	美波町	由岐町	東由岐	由宇
Ⅱ-7444	自然斜面	葦原(1)	美波町	由岐町	東由岐	葦原
Ⅱ-7445	自然斜面	中の谷(1)	美波町	由岐町	志和岐	中の谷
Ⅱ-7446	自然斜面	天皇(1)	美波町	由岐町	志和岐	天皇
Ⅱ-7447	自然斜面	轟(2)	美波町	由岐町	志和岐	轟
Ⅱ-7448	自然斜面	田井ヶ浦(1)	美波町	由岐町	志和岐	田井ヶ浦
Ⅱ-7449	自然斜面	西谷(2)	美波町	由岐町	阿部	西谷
Ⅱ-7450	自然斜面	西谷(3)	美波町	由岐町	阿部	西谷
Ⅱ-7451	自然斜面	西谷(4)	美波町	由岐町	阿部	西谷
Ⅱ-7452	自然斜面	向江(1)	美波町	由岐町	阿部	向江
Ⅱ-7453	自然斜面	東谷(2)	美波町	由岐町	阿部	東谷
Ⅱ-7454	自然斜面	寺谷(2)	美波町	由岐町	阿部	寺谷
Ⅱ-7455	自然斜面	小イザリ(2)	美波町	由岐町	伊座利	小イザリ
Ⅱ-7456	自然斜面	小イザリ(3)	美波町	由岐町	伊座利	小イザリ
Ⅱ-7457	自然斜面	小イザリ(4)	美波町	由岐町	伊座利	小イザリ
Ⅱ-7458	自然斜面	片山(2)	美波町	由岐町	伊座利	片山
Ⅱ-7459	自然斜面	伊座利(1)	美波町	由岐町	伊座利	伊座利
Ⅱ-7122	自然斜面	明丸(1)	美波町	日和佐町	山河内	明丸
Ⅱ-7123	自然斜面	外ノ牟井(1)	美波町	日和佐町	山河内	外ノ牟井
Ⅱ-7124	自然斜面	かんば(1)	美波町	日和佐町	山河内	かんば
Ⅱ-7125	自然斜面	かんば(2)	美波町	日和佐町	山河内	かんば
Ⅱ-7126	自然斜面	かんば(3)	美波町	日和佐町	山河内	かんば
Ⅱ-7127	自然斜面	かんば(4)	美波町	日和佐町	山河内	かんば
Ⅱ-7128	自然斜面	かんば(5)	美波町	日和佐町	山河内	かんば
Ⅱ-7129	自然斜面	かんば(6)	美波町	日和佐町	山河内	かんば
Ⅱ-7130	自然斜面	かんば(7)	美波町	日和佐町	山河内	かんば
Ⅱ-7131	自然斜面	打越(2)	美波町	日和佐町	山河内	打越
Ⅱ-7132	自然斜面	打越(3)	美波町	日和佐町	山河内	打越
Ⅱ-7133	自然斜面	打越(4)	美波町	日和佐町	山河内	打越
Ⅱ-7134	自然斜面	打越(5)	美波町	日和佐町	山河内	打越
Ⅱ-7135	自然斜面	打越(6)	美波町	日和佐町	山河内	打越
Ⅱ-7136	自然斜面	打越(7)	美波町	日和佐町	山河内	打越
Ⅱ-7137	自然斜面	なか(2)	美波町	日和佐町	山河内	なか
Ⅱ-7138	自然斜面	なか(3)	美波町	日和佐町	山河内	なか
Ⅱ-7139	自然斜面	なか(4)	美波町	日和佐町	山河内	なか
Ⅱ-7140	自然斜面	なか(5)	美波町	日和佐町	山河内	なか
Ⅱ-7141	自然斜面	なか(6)	美波町	日和佐町	山河内	なか
Ⅱ-7142	自然斜面	なか(7)	美波町	日和佐町	山河内	なか
Ⅱ-7143	自然斜面	白沢(2)	美波町	日和佐町	山河内	白沢
Ⅱ-7144	自然斜面	白沢(3)	美波町	日和佐町	山河内	白沢
Ⅱ-7145	自然斜面	白沢(4)	美波町	日和佐町	山河内	白沢
Ⅱ-7146	自然斜面	白沢(5)	美波町	日和佐町	山河内	白沢
Ⅱ-7147	自然斜面	白沢(6)	美波町	日和佐町	山河内	白沢
Ⅱ-7148	自然斜面	白沢(7)	美波町	日和佐町	山河内	白沢
Ⅱ-7149	自然斜面	白沢(8)	美波町	日和佐町	山河内	白沢
Ⅱ-7150	自然斜面	白沢(9)	美波町	日和佐町	山河内	白沢
Ⅱ-7151	自然斜面	白沢(10)	美波町	日和佐町	山河内	白沢
Ⅱ-7152	自然斜面	松尾(1)	美波町	日和佐町	山河内	松尾
Ⅱ-7153	自然斜面	松尾(2)	美波町	日和佐町	山河内	松尾
Ⅱ-7154	自然斜面	大越(1)	美波町	日和佐町	山河内	大越
Ⅱ-7155	自然斜面	大越(2)	美波町	日和佐町	山河内	大越
Ⅱ-7156	自然斜面	大越(3)	美波町	日和佐町	山河内	大越

(急傾斜地崩壊危険箇所Ⅱ)

平成26年1月1日現在

箇所 番号	斜面 区分	箇所名	位置			
			市町村	旧市町村	町・字	小字
Ⅱ-7157	自然斜面	大越(4)	美波町	日和佐町	山河内	大越
Ⅱ-7158	自然斜面	大越(5)	美波町	日和佐町	山河内	大越
Ⅱ-7159	自然斜面	大越(6)	美波町	日和佐町	山河内	大越
Ⅱ-7160	自然斜面	西山(1)	美波町	日和佐町	山河内	西山
Ⅱ-7161	自然斜面	西山(2)	美波町	日和佐町	山河内	西山
Ⅱ-7162	自然斜面	西山(3)	美波町	日和佐町	山河内	西山
Ⅱ-7163	自然斜面	西山(4)	美波町	日和佐町	山河内	西山
Ⅱ-7164	自然斜面	西山(5)	美波町	日和佐町	山河内	西山
Ⅱ-7165	自然斜面	西山(6)	美波町	日和佐町	山河内	西山
Ⅱ-7166	自然斜面	西山(7)	美波町	日和佐町	山河内	西山
Ⅱ-7167	自然斜面	西山(8)	美波町	日和佐町	山河内	西山
Ⅱ-7168	自然斜面	西山(9)	美波町	日和佐町	山河内	西山
Ⅱ-7169	自然斜面	西山(10)	美波町	日和佐町	山河内	西山
Ⅱ-7170	自然斜面	西山(11)	美波町	日和佐町	山河内	西山
Ⅱ-7171	自然斜面	西山(12)	美波町	日和佐町	山河内	西山
Ⅱ-7172	自然斜面	本村(1)	美波町	日和佐町	山河内	本村
Ⅱ-7173	自然斜面	本村(2)	美波町	日和佐町	山河内	本村
Ⅱ-7174	自然斜面	本村(3)	美波町	日和佐町	山河内	本村
Ⅱ-7175	自然斜面	本村(4)	美波町	日和佐町	山河内	本村
Ⅱ-7176	自然斜面	奥潟(1)	美波町	日和佐町	奥河内	奥潟
Ⅱ-7177	自然斜面	奥潟(2)	美波町	日和佐町	奥河内	奥潟
Ⅱ-7178	自然斜面	奥潟(3)	美波町	日和佐町	奥河内	奥潟
Ⅱ-7179	自然斜面	奥潟(4)	美波町	日和佐町	奥河内	奥潟
Ⅱ-7180	自然斜面	奥潟(5)	美波町	日和佐町	奥河内	奥潟
Ⅱ-7181	自然斜面	奥潟(6)	美波町	日和佐町	奥河内	奥潟
Ⅱ-7182	自然斜面	奥潟(7)	美波町	日和佐町	奥河内	奥潟
Ⅱ-7183	自然斜面	奥潟(8)	美波町	日和佐町	奥河内	奥潟
Ⅱ-7184	自然斜面	奥潟(9)	美波町	日和佐町	奥河内	奥潟
Ⅱ-7185	自然斜面	奥潟(10)	美波町	日和佐町	奥河内	奥潟
Ⅱ-7186	自然斜面	奥潟(11)	美波町	日和佐町	奥河内	奥潟
Ⅱ-7187	自然斜面	奥潟(12)	美波町	日和佐町	奥河内	奥潟
Ⅱ-7188	自然斜面	奥潟(13)	美波町	日和佐町	奥河内	奥潟
Ⅱ-7189	自然斜面	奥潟(14)	美波町	日和佐町	奥河内	奥潟
Ⅱ-7190	自然斜面	櫛ヶ谷(2)	美波町	日和佐町	奥河内	櫛ヶ谷
Ⅱ-7191	自然斜面	櫛ヶ谷(3)	美波町	日和佐町	奥河内	櫛ヶ谷
Ⅱ-7192	自然斜面	櫛ヶ谷(4)	美波町	日和佐町	奥河内	櫛ヶ谷
Ⅱ-7193	自然斜面	櫛ヶ谷(5)	美波町	日和佐町	奥河内	櫛ヶ谷
Ⅱ-7194	自然斜面	櫛ヶ谷(6)	美波町	日和佐町	奥河内	櫛ヶ谷
Ⅱ-7195	自然斜面	櫛ヶ谷(7)	美波町	日和佐町	奥河内	櫛ヶ谷
Ⅱ-7196	自然斜面	弁財天(3)	美波町	日和佐町	奥河内	弁財天
Ⅱ-7197	自然斜面	弁財天(4)	美波町	日和佐町	奥河内	弁財天
Ⅱ-7198	自然斜面	弁財天(5)	美波町	日和佐町	奥河内	弁財天
Ⅱ-7199	自然斜面	弁財天(6)	美波町	日和佐町	奥河内	弁財天
Ⅱ-7200	自然斜面	弁財天(7)	美波町	日和佐町	奥河内	弁財天
Ⅱ-7201	自然斜面	寺前(5)	美波町	日和佐町	奥河内	寺前
Ⅱ-7202	自然斜面	寺前(6)	美波町	日和佐町	奥河内	寺前
Ⅱ-7203	自然斜面	寺前(7)	美波町	日和佐町	奥河内	寺前
Ⅱ-7204	自然斜面	寺前(8)	美波町	日和佐町	奥河内	寺前
Ⅱ-7205	自然斜面	本村(2)	美波町	日和佐町	奥河内	本村
Ⅱ-7206	自然斜面	井ノ上(2)	美波町	日和佐町	奥河内	井ノ上
Ⅱ-7207	自然斜面	平戸(1)	美波町	日和佐町	西河内	平戸
Ⅱ-7208	自然斜面	平戸(2)	美波町	日和佐町	西河内	平戸
Ⅱ-7209	自然斜面	平戸(3)	美波町	日和佐町	西河内	平戸
Ⅱ-7210	自然斜面	平戸(4)	美波町	日和佐町	西河内	平戸
Ⅱ-7211	自然斜面	馬木(2)	美波町	日和佐町	西河内	馬木
Ⅱ-7212	自然斜面	庄瀬(1)	美波町	日和佐町	西河内	庄瀬
Ⅱ-7213	自然斜面	庄瀬(2)	美波町	日和佐町	西河内	庄瀬

(急傾斜地崩壊危険箇所Ⅱ)

平成26年1月1日現在

箇所 番号	斜面 区分	箇所名	位置			
			市町村	旧市町村	町・字	小字
Ⅱ-7214	自然斜面	庄瀬(3)	美波町	日和佐町	西河内	庄瀬
Ⅱ-7215	自然斜面	木谷野(1)	美波町	日和佐町	西河内	木谷野
Ⅱ-7216	自然斜面	木谷野(2)	美波町	日和佐町	西河内	木谷野
Ⅱ-7217	自然斜面	はりま(1)	美波町	日和佐町	西河内	はりま
Ⅱ-7218	自然斜面	永田(2)	美波町	日和佐町	西河内	永田
Ⅱ-7219	自然斜面	丹前(3)	美波町	日和佐町	西河内	丹前
Ⅱ-7220	自然斜面	丹前(4)	美波町	日和佐町	西河内	丹前
Ⅱ-7221	自然斜面	丹前(5)	美波町	日和佐町	西河内	丹前
Ⅱ-7222	自然斜面	田々川(3)	美波町	日和佐町	西河内	田々川
Ⅱ-7223	自然斜面	月輪(1)	美波町	日和佐町	西河内	月輪
Ⅱ-7224	自然斜面	月輪(2)	美波町	日和佐町	西河内	月輪
Ⅱ-7225	自然斜面	月輪(3)	美波町	日和佐町	西河内	月輪
Ⅱ-7226	自然斜面	日浦(1)	美波町	日和佐町	赤松	日浦
Ⅱ-7227	自然斜面	日浦(2)	美波町	日和佐町	赤松	日浦
Ⅱ-7228	自然斜面	日浦(3)	美波町	日和佐町	赤松	日浦
Ⅱ-7229	自然斜面	日浦(4)	美波町	日和佐町	赤松	日浦
Ⅱ-7230	自然斜面	日浦(5)	美波町	日和佐町	赤松	日浦
Ⅱ-7231	自然斜面	日浦(6)	美波町	日和佐町	赤松	日浦
Ⅱ-7232	自然斜面	日浦(7)	美波町	日和佐町	赤松	日浦
Ⅱ-7233	自然斜面	日浦(8)	美波町	日和佐町	赤松	日浦
Ⅱ-7234	自然斜面	日浦(9)	美波町	日和佐町	赤松	日浦
Ⅱ-7235	自然斜面	日浦(10)	美波町	日和佐町	赤松	日浦
Ⅱ-7236	自然斜面	日浦(11)	美波町	日和佐町	赤松	日浦
Ⅱ-7237	自然斜面	新発谷(1)	美波町	日和佐町	赤松	新発谷
Ⅱ-7238	自然斜面	新発谷(2)	美波町	日和佐町	赤松	新発谷
Ⅱ-7239	自然斜面	新発谷(3)	美波町	日和佐町	赤松	新発谷
Ⅱ-7240	自然斜面	新発谷(4)	美波町	日和佐町	赤松	新発谷
Ⅱ-7241	自然斜面	新発谷(5)	美波町	日和佐町	赤松	新発谷
Ⅱ-7242	自然斜面	新発谷(6)	美波町	日和佐町	赤松	新発谷
Ⅱ-7243	自然斜面	新発口(1)	美波町	日和佐町	赤松	新発口
Ⅱ-7244	自然斜面	新発口(2)	美波町	日和佐町	赤松	新発口
Ⅱ-7245	自然斜面	栗作(2)	美波町	日和佐町	赤松	栗作
Ⅱ-7246	自然斜面	栗作(3)	美波町	日和佐町	赤松	栗作
Ⅱ-7247	自然斜面	栗作(4)	美波町	日和佐町	赤松	栗作
Ⅱ-7248	自然斜面	原尻(1)	美波町	日和佐町	赤松	原尻
Ⅱ-7249	自然斜面	原尻(2)	美波町	日和佐町	赤松	原尻
Ⅱ-7250	自然斜面	原尻(3)	美波町	日和佐町	赤松	原尻
Ⅱ-7251	自然斜面	原尻(4)	美波町	日和佐町	赤松	原尻
Ⅱ-7252	自然斜面	影野(1)	美波町	日和佐町	赤松	影野
Ⅱ-7253	自然斜面	影野(2)	美波町	日和佐町	赤松	影野
Ⅱ-7254	自然斜面	影野(3)	美波町	日和佐町	赤松	影野
Ⅱ-7255	自然斜面	影野(4)	美波町	日和佐町	赤松	影野
Ⅱ-7256	自然斜面	影野(5)	美波町	日和佐町	赤松	影野
Ⅱ-7257	自然斜面	影野(6)	美波町	日和佐町	赤松	影野
Ⅱ-7258	自然斜面	影野(7)	美波町	日和佐町	赤松	影野
Ⅱ-7259	自然斜面	遠野(1)	美波町	日和佐町	赤松	遠野
Ⅱ-7260	自然斜面	遠野(2)	美波町	日和佐町	赤松	遠野
Ⅱ-7261	自然斜面	遠野(3)	美波町	日和佐町	赤松	遠野
Ⅱ-7262	自然斜面	遠野(4)	美波町	日和佐町	赤松	遠野
Ⅱ-7263	自然斜面	高瀬(1)	美波町	日和佐町	赤松	高瀬
Ⅱ-7264	自然斜面	高瀬(2)	美波町	日和佐町	赤松	高瀬
Ⅱ-7265	自然斜面	高瀬(3)	美波町	日和佐町	赤松	高瀬
Ⅱ-7266	自然斜面	流矢(2)	美波町	日和佐町	赤松	流矢
Ⅱ-7267	自然斜面	流矢(3)	美波町	日和佐町	赤松	流矢
Ⅱ-7268	自然斜面	流矢(4)	美波町	日和佐町	赤松	流矢
Ⅱ-7269	自然斜面	流矢(5)	美波町	日和佐町	赤松	流矢
Ⅱ-7270	自然斜面	総屋敷(1)	美波町	日和佐町	赤松	総屋敷

(急傾斜地崩壊危険箇所Ⅱ)

平成26年1月1日現在

箇所 番号	斜面 区分	箇所名	位置			
			市町村	旧市町村	町・字	小字
Ⅱ-7271	自然斜面	総屋敷(2)	美波町	日和佐町	赤松	総屋敷
Ⅱ-7272	自然斜面	総屋敷(3)	美波町	日和佐町	赤松	総屋敷
Ⅱ-7273	自然斜面	総屋敷(4)	美波町	日和佐町	赤松	総屋敷
Ⅱ-7274	自然斜面	総屋敷(5)	美波町	日和佐町	赤松	総屋敷
Ⅱ-7275	自然斜面	総屋敷(6)	美波町	日和佐町	赤松	総屋敷
Ⅱ-7276	自然斜面	総屋敷(7)	美波町	日和佐町	赤松	総屋敷
Ⅱ-7277	自然斜面	総屋敷(8)	美波町	日和佐町	赤松	総屋敷
Ⅱ-7278	自然斜面	野田(5)	美波町	日和佐町	赤松	野田
Ⅱ-7279	自然斜面	野田(6)	美波町	日和佐町	赤松	野田
Ⅱ-7280	自然斜面	野田(7)	美波町	日和佐町	赤松	野田
Ⅱ-7281	自然斜面	野田(8)	美波町	日和佐町	赤松	野田
Ⅱ-7282	自然斜面	阿地屋(2)	美波町	日和佐町	赤松	阿地屋
Ⅱ-7283	自然斜面	阿地屋(3)	美波町	日和佐町	赤松	阿地屋
Ⅱ-7284	自然斜面	阿地屋(4)	美波町	日和佐町	赤松	阿地屋
Ⅱ-7285	自然斜面	阿地屋(5)	美波町	日和佐町	赤松	阿地屋
Ⅱ-7286	自然斜面	阿地屋(6)	美波町	日和佐町	赤松	阿地屋
Ⅱ-7287	自然斜面	耳瀬(1)	美波町	日和佐町	赤松	耳瀬
Ⅱ-7288	自然斜面	耳瀬(2)	美波町	日和佐町	赤松	耳瀬
Ⅱ-7289	自然斜面	耳瀬(3)	美波町	日和佐町	赤松	耳瀬
Ⅱ-7290	自然斜面	耳瀬(4)	美波町	日和佐町	赤松	耳瀬
Ⅱ-7291	自然斜面	耳瀬(5)	美波町	日和佐町	赤松	耳瀬
Ⅱ-7292	自然斜面	耳瀬(6)	美波町	日和佐町	赤松	耳瀬
Ⅱ-7293	自然斜面	耳瀬(7)	美波町	日和佐町	赤松	耳瀬
Ⅱ-7294	自然斜面	耳瀬(8)	美波町	日和佐町	赤松	耳瀬
Ⅱ-7295	自然斜面	耳瀬(9)	美波町	日和佐町	赤松	耳瀬
Ⅱ-7296	自然斜面	寺野(2)	美波町	日和佐町	赤松	寺野
Ⅱ-7297	自然斜面	寺野(3)	美波町	日和佐町	赤松	寺野
Ⅱ-7298	自然斜面	寺野(4)	美波町	日和佐町	赤松	寺野
Ⅱ-7299	自然斜面	寺野(5)	美波町	日和佐町	赤松	寺野
Ⅱ-7300	自然斜面	寺野(6)	美波町	日和佐町	赤松	寺野
Ⅱ-7301	自然斜面	北分(1)	美波町	日和佐町	北河内	北分
Ⅱ-7302	自然斜面	北分(2)	美波町	日和佐町	北河内	北分
Ⅱ-7303	自然斜面	北分(3)	美波町	日和佐町	北河内	北分
Ⅱ-7304	自然斜面	北分(4)	美波町	日和佐町	北河内	北分
Ⅱ-7305	自然斜面	北分(5)	美波町	日和佐町	北河内	北分
Ⅱ-7306	自然斜面	北分(6)	美波町	日和佐町	北河内	北分
Ⅱ-7307	自然斜面	北分(7)	美波町	日和佐町	北河内	北分
Ⅱ-7308	自然斜面	北分(8)	美波町	日和佐町	北河内	北分
Ⅱ-7309	自然斜面	北分(9)	美波町	日和佐町	北河内	北分
Ⅱ-7310	自然斜面	北分(10)	美波町	日和佐町	北河内	北分
Ⅱ-7311	自然斜面	北分(11)	美波町	日和佐町	北河内	北分
Ⅱ-7312	自然斜面	北分(12)	美波町	日和佐町	北河内	北分
Ⅱ-7313	自然斜面	北分(13)	美波町	日和佐町	北河内	北分
Ⅱ-7314	自然斜面	北分(14)	美波町	日和佐町	北河内	北分
Ⅱ-7315	自然斜面	本村(2)	美波町	日和佐町	北河内	本村
Ⅱ-7316	自然斜面	本村(3)	美波町	日和佐町	北河内	本村
Ⅱ-7317	自然斜面	本村(4)	美波町	日和佐町	北河内	本村
Ⅱ-7318	自然斜面	本村(5)	美波町	日和佐町	北河内	本村
Ⅱ-7319	自然斜面	本村(6)	美波町	日和佐町	北河内	本村
Ⅱ-7320	自然斜面	久望(2)	美波町	日和佐町	北河内	久望
Ⅱ-7321	自然斜面	久望(3)	美波町	日和佐町	北河内	久望
Ⅱ-7322	自然斜面	久望(4)	美波町	日和佐町	北河内	久望
Ⅱ-7323	自然斜面	久望(5)	美波町	日和佐町	北河内	久望
Ⅱ-7324	自然斜面	久望(6)	美波町	日和佐町	北河内	久望
Ⅱ-7325	自然斜面	久望(7)	美波町	日和佐町	北河内	久望
Ⅱ-7326	自然斜面	久望(8)	美波町	日和佐町	北河内	久望
Ⅱ-7327	自然斜面	久望(9)	美波町	日和佐町	北河内	久望

(急傾斜地崩壊危険箇所Ⅱ)

平成26年1月1日現在

箇所 番号	斜面 区分	箇所名	位置			
			市町村	旧市町村	町・字	小字
Ⅱ-7328	自然斜面	久望(10)	美波町	日和佐町	北河内	久望
Ⅱ-7329	自然斜面	久望(11)	美波町	日和佐町	北河内	久望
Ⅱ-7330	自然斜面	久望(12)	美波町	日和佐町	北河内	久望
Ⅱ-7331	自然斜面	久望(13)	美波町	日和佐町	北河内	久望
Ⅱ-7332	自然斜面	久望(14)	美波町	日和佐町	北河内	久望
Ⅱ-7333	自然斜面	久望(15)	美波町	日和佐町	北河内	久望
Ⅱ-7334	自然斜面	久望(16)	美波町	日和佐町	北河内	久望
Ⅱ-7335	自然斜面	久望(17)	美波町	日和佐町	北河内	久望
Ⅱ-7336	自然斜面	久望(18)	美波町	日和佐町	北河内	久望
Ⅱ-7337	自然斜面	久望(19)	美波町	日和佐町	北河内	久望
Ⅱ-7338	自然斜面	久望(20)	美波町	日和佐町	北河内	久望
Ⅱ-7339	自然斜面	久望(21)	美波町	日和佐町	北河内	久望
Ⅱ-7340	自然斜面	久望(22)	美波町	日和佐町	北河内	久望
Ⅱ-7341	自然斜面	久望(23)	美波町	日和佐町	北河内	久望
Ⅱ-7342	自然斜面	大戸(2)	美波町	日和佐町	北河内	大戸
Ⅱ-7343	自然斜面	大戸(3)	美波町	日和佐町	北河内	大戸
Ⅱ-7344	自然斜面	大戸(4)	美波町	日和佐町	北河内	大戸
Ⅱ-7345	自然斜面	大戸(5)	美波町	日和佐町	北河内	大戸
Ⅱ-7346	自然斜面	大戸(6)	美波町	日和佐町	北河内	大戸
Ⅱ-7347	自然斜面	大戸(7)	美波町	日和佐町	北河内	大戸
Ⅱ-7348	自然斜面	大戸(8)	美波町	日和佐町	北河内	大戸
Ⅱ-7349	自然斜面	大戸(9)	美波町	日和佐町	北河内	大戸
Ⅱ-7350	自然斜面	大戸(10)	美波町	日和佐町	北河内	大戸
Ⅱ-7351	自然斜面	大戸(11)	美波町	日和佐町	北河内	大戸
Ⅱ-7352	自然斜面	大戸(12)	美波町	日和佐町	北河内	大戸
Ⅱ-7353	自然斜面	大戸(13)	美波町	日和佐町	北河内	大戸
Ⅱ-7354	自然斜面	大戸(14)	美波町	日和佐町	北河内	大戸
Ⅱ-7355	自然斜面	大戸(15)	美波町	日和佐町	北河内	大戸
Ⅱ-7356	自然斜面	大戸(16)	美波町	日和佐町	北河内	大戸
Ⅱ-7357	自然斜面	大戸(17)	美波町	日和佐町	北河内	大戸
Ⅱ-7358	自然斜面	大戸(18)	美波町	日和佐町	北河内	大戸
Ⅱ-7359	自然斜面	大戸(19)	美波町	日和佐町	北河内	大戸
Ⅱ-7360	自然斜面	大戸(20)	美波町	日和佐町	北河内	大戸
Ⅱ-7361	自然斜面	大戸(21)	美波町	日和佐町	北河内	大戸
Ⅱ-7362	自然斜面	日和佐浦(3)	美波町	日和佐町	日和佐浦	
Ⅱ-7363	自然斜面	日和佐浦(4)	美波町	日和佐町	日和佐浦	
Ⅱ-7364	自然斜面	日和佐浦(5)	美波町	日和佐町	日和佐浦	
Ⅱ-7365	自然斜面	恵比須浜(1)	美波町	日和佐町	恵比須浜	
Ⅱ-7366	自然斜面	田井(2)	美波町	日和佐町	恵比須浜	田井
Ⅱ-7367	自然斜面	田井(3)	美波町	日和佐町	恵比須浜	田井
Ⅱ-7368	自然斜面	田井(4)	美波町	日和佐町	恵比須浜	田井
Ⅱ-7369	自然斜面	田井(5)	美波町	日和佐町	恵比須浜	田井
Ⅱ-7370	自然斜面	田井(6)	美波町	日和佐町	恵比須浜	田井
Ⅱ-7371	自然斜面	田井(7)	美波町	日和佐町	恵比須浜	田井
Ⅱ-7372	自然斜面	田井(8)	美波町	日和佐町	恵比須浜	田井
Ⅱ-7373	自然斜面	田井(9)	美波町	日和佐町	恵比須浜	田井
Ⅱ-7374	自然斜面	田井(10)	美波町	日和佐町	恵比須浜	田井
Ⅱ-7375	自然斜面	田井(11)	美波町	日和佐町	恵比須浜	田井
Ⅱ-7376	自然斜面	田井(12)	美波町	日和佐町	恵比須浜	田井
Ⅱ-7377	自然斜面	田井(13)	美波町	日和佐町	恵比須浜	田井
Ⅱ-7378	自然斜面	田井(14)	美波町	日和佐町	恵比須浜	田井
Ⅱ-7379	自然斜面	田井(15)	美波町	日和佐町	恵比須浜	田井
Ⅱ-7380	自然斜面	田井(16)	美波町	日和佐町	恵比須浜	田井
Ⅱ-7381	自然斜面	田井(17)	美波町	日和佐町	恵比須浜	田井
Ⅱ-7382	自然斜面	田井(18)	美波町	日和佐町	恵比須浜	田井
Ⅱ-7842	人工斜面	本村(7)	美波町	日和佐町	北河内	本村
Ⅱ-7843	人工斜面	櫛ヶ谷(8)	美波町	日和佐町	奥河内	櫛ヶ谷

(急傾斜地崩壊危険箇所Ⅱ)

平成26年1月1日現在

箇所 番号	斜面 区分	箇所名	位置			
			市町村	旧市町村	町・字	小字
Ⅱ-7844	人工斜面	櫛ヶ谷(9)	美波町	日和佐町	奥河内	櫛ヶ谷
Ⅱ-7460	自然斜面	田ノ谷(1)	海陽町	海南町	浅川	田ノ谷
Ⅱ-7461	自然斜面	柳内(1)	海陽町	海南町	浅川	柳内
Ⅱ-7462	自然斜面	柳内(2)	海陽町	海南町	浅川	柳内
Ⅱ-7463	自然斜面	柳内(3)	海陽町	海南町	浅川	柳内
Ⅱ-7464	自然斜面	柳内(4)	海陽町	海南町	浅川	柳内
Ⅱ-7465	自然斜面	柳内(5)	海陽町	海南町	浅川	柳内
Ⅱ-7466	自然斜面	西(2)	海陽町	海南町	浅川	西
Ⅱ-7467	自然斜面	西(3)	海陽町	海南町	浅川	西
Ⅱ-7468	自然斜面	高島(1)	海陽町	海南町	浅川	高島
Ⅱ-7469	自然斜面	高島(2)	海陽町	海南町	浅川	高島
Ⅱ-7470	自然斜面	松田屋敷(1)	海陽町	海南町	浅川	松田屋敷
Ⅱ-7471	自然斜面	松田屋敷(2)	海陽町	海南町	浅川	松田屋敷
Ⅱ-7472	自然斜面	桶谷(1)	海陽町	海南町	浅川	桶谷
Ⅱ-7473	自然斜面	桶谷(2)	海陽町	海南町	浅川	桶谷
Ⅱ-7474	自然斜面	桶谷(3)	海陽町	海南町	浅川	桶谷
Ⅱ-7475	自然斜面	焼尾(1)	海陽町	海南町	浅川	焼尾
Ⅱ-7476	自然斜面	焼尾(2)	海陽町	海南町	浅川	焼尾
Ⅱ-7477	自然斜面	竹ノ内(1)	海陽町	海南町	浅川	竹ノ内
Ⅱ-7478	自然斜面	竹ノ内(2)	海陽町	海南町	浅川	竹ノ内
Ⅱ-7479	自然斜面	竹ノ内(3)	海陽町	海南町	浅川	竹ノ内
Ⅱ-7480	自然斜面	新川(1)	海陽町	海南町	浅川	新川
Ⅱ-7481	自然斜面	新川(2)	海陽町	海南町	浅川	新川
Ⅱ-7482	自然斜面	新川(3)	海陽町	海南町	浅川	新川
Ⅱ-7483	自然斜面	栗浦奥(1)	海陽町	海南町	浅川	栗浦奥
Ⅱ-7484	自然斜面	栗浦奥(2)	海陽町	海南町	浅川	栗浦奥
Ⅱ-7485	自然斜面	栗浦奥(3)	海陽町	海南町	浅川	栗浦奥
Ⅱ-7486	自然斜面	別当(1)	海陽町	海南町	浅川	別当
Ⅱ-7487	自然斜面	別当(2)	海陽町	海南町	浅川	別当
Ⅱ-7488	自然斜面	天神前(1)	海陽町	海南町	浅川	天神前
Ⅱ-7489	自然斜面	天神前(2)	海陽町	海南町	浅川	天神前
Ⅱ-7490	自然斜面	天神前(3)	海陽町	海南町	浅川	天神前
Ⅱ-7491	自然斜面	片山(1)	海陽町	海南町	浅川	片山
Ⅱ-7492	自然斜面	片山(2)	海陽町	海南町	浅川	片山
Ⅱ-7493	自然斜面	片山(3)	海陽町	海南町	浅川	片山
Ⅱ-7494	自然斜面	大畑(1)	海陽町	海南町	浅川	大畑
Ⅱ-7495	自然斜面	大畑(2)	海陽町	海南町	浅川	大畑
Ⅱ-7496	自然斜面	大畑(3)	海陽町	海南町	浅川	大畑
Ⅱ-7497	自然斜面	イナ(1)	海陽町	海南町	浅川	イナ
Ⅱ-7498	自然斜面	イナ(2)	海陽町	海南町	浅川	イナ
Ⅱ-7499	自然斜面	イナ(3)	海陽町	海南町	浅川	イナ
Ⅱ-7500	自然斜面	大山(1)	海陽町	海南町	浅川	大山
Ⅱ-7501	自然斜面	荒瀬(1)	海陽町	海南町	浅川	荒瀬
Ⅱ-7502	自然斜面	中谷(1)	海陽町	海南町	浅川	中谷
Ⅱ-7503	自然斜面	忠瀬(1)	海陽町	海南町	浅川	忠瀬
Ⅱ-7504	自然斜面	北シンサイ谷(1)	海陽町	海南町	浅川	北シンサイ谷
Ⅱ-7505	自然斜面	船ヶ谷(1)	海陽町	海南町	浅川	船ヶ谷
Ⅱ-7506	自然斜面	広島(1)	海陽町	海南町	浅川	広島
Ⅱ-7507	自然斜面	一字谷(1)	海陽町	海南町	浅川	一字谷
Ⅱ-7508	自然斜面	市谷(1)	海陽町	海南町	浅川	市谷
Ⅱ-7509	自然斜面	ノドロ(3)	海陽町	海南町	浅川	ノドロ
Ⅱ-7510	自然斜面	ノドロ(4)	海陽町	海南町	浅川	ノドロ
Ⅱ-7511	自然斜面	鍛冶屋(1)	海陽町	海南町	浅川	鍛冶屋
Ⅱ-7512	自然斜面	鍛冶屋(2)	海陽町	海南町	浅川	鍛冶屋
Ⅱ-7513	自然斜面	栗浦口(2)	海陽町	海南町	浅川	栗浦口
Ⅱ-7514	自然斜面	浅川(1)	海陽町	海南町	浅川	浅川
Ⅱ-7515	自然斜面	加島(2)	海陽町	海南町	浅川	加島

(急傾斜地崩壊危険箇所Ⅱ)

平成26年1月1日現在

箇所 番号	斜面 区分	箇所名	位置			
			市町村	旧市町村	町・字	小字
Ⅱ-7516	自然斜面	大砂(2)	海陽町	海南町	浅川	大砂
Ⅱ-7517	自然斜面	山戸(1)	海陽町	海南町	浅川	山戸
Ⅱ-7518	自然斜面	大道東(1)	海陽町	海南町	四方原	大道東
Ⅱ-7519	自然斜面	杉谷(1)	海陽町	海南町	四方原	杉谷
Ⅱ-7520	自然斜面	杉谷(2)	海陽町	海南町	四方原	杉谷
Ⅱ-7521	自然斜面	四郎ヶ鼻(1)	海陽町	海南町	大里	四郎ヶ鼻
Ⅱ-7522	自然斜面	杉谷(1)	海陽町	海南町	大里	杉谷
Ⅱ-7523	自然斜面	片山(1)	海陽町	海南町	大里	片山
Ⅱ-7524	自然斜面	片山(2)	海陽町	海南町	大里	片山
Ⅱ-7525	自然斜面	五反田(1)	海陽町	海南町	大里	五反田
Ⅱ-7526	自然斜面	白水(1)	海陽町	海南町	大里	白水
Ⅱ-7527	自然斜面	白水(2)	海陽町	海南町	大里	白水
Ⅱ-7528	自然斜面	吉尾(1)	海陽町	海南町	大里	吉尾
Ⅱ-7529	自然斜面	松原(1)	海陽町	海南町	大里	松原
Ⅱ-7530	自然斜面	宮ノ後(1)	海陽町	海南町	大里	宮ノ後
Ⅱ-7531	自然斜面	宮ノ後(2)	海陽町	海南町	大里	宮ノ後
Ⅱ-7532	自然斜面	片山(1)	海陽町	海南町	吉野	片山
Ⅱ-7533	自然斜面	片山(2)	海陽町	海南町	吉野	片山
Ⅱ-7534	自然斜面	片山(3)	海陽町	海南町	吉野	片山
Ⅱ-7535	自然斜面	下川原(1)	海陽町	海南町	吉野	下川原
Ⅱ-7536	自然斜面	下川原(2)	海陽町	海南町	吉野	下川原
Ⅱ-7537	自然斜面	小松(1)	海陽町	海南町	吉野	小松
Ⅱ-7538	自然斜面	柿谷(1)	海陽町	海南町	神野	柿谷
Ⅱ-7539	自然斜面	柿谷(1)	海陽町	海南町	神野	柿谷
Ⅱ-7540	自然斜面	高尾(2)	海陽町	海南町	神野	高尾
Ⅱ-7541	自然斜面	後丸谷(1)	海陽町	海南町	神野	後丸谷
Ⅱ-7542	自然斜面	大谷(1)	海陽町	海南町	神野	大谷
Ⅱ-7543	自然斜面	大谷(2)	海陽町	海南町	神野	大谷
Ⅱ-7544	自然斜面	三筒(1)	海陽町	海南町	神野	三筒
Ⅱ-7545	自然斜面	イツリハ(1)	海陽町	海南町	若松	イツリハ
Ⅱ-7546	自然斜面	堂ノ鼻(1)	海陽町	海南町	若松	堂ノ鼻
Ⅱ-7547	自然斜面	上江原(1)	海陽町	海南町	若松	上江原
Ⅱ-7548	自然斜面	上江原(2)	海陽町	海南町	若松	上江原
Ⅱ-7549	自然斜面	江原(1)	海陽町	海南町	若松	江原
Ⅱ-7550	自然斜面	江原(2)	海陽町	海南町	若松	江原
Ⅱ-7551	自然斜面	江原(3)	海陽町	海南町	若松	江原
Ⅱ-7552	自然斜面	小谷(1)	海陽町	海南町	若松	小谷
Ⅱ-7553	自然斜面	小谷(2)	海陽町	海南町	若松	小谷
Ⅱ-7554	自然斜面	大森(1)	海陽町	海南町	若松	大森
Ⅱ-7555	自然斜面	東ノ前(1)	海陽町	海南町	若松	東ノ前
Ⅱ-7556	自然斜面	奥ノ谷(1)	海陽町	海南町	若松	奥ノ谷
Ⅱ-7557	自然斜面	上小谷(2)	海陽町	海南町	小川	上小谷
Ⅱ-7558	自然斜面	下小谷(1)	海陽町	海南町	小川	下小谷
Ⅱ-7559	自然斜面	下小谷(2)	海陽町	海南町	小川	下小谷
Ⅱ-7560	自然斜面	下小谷(3)	海陽町	海南町	小川	下小谷
Ⅱ-7561	自然斜面	上榎木屋(1)	海陽町	海南町	小川	上榎木屋
Ⅱ-7562	自然斜面	上榎木屋(2)	海陽町	海南町	小川	上榎木屋
Ⅱ-7563	自然斜面	上榎木屋(3)	海陽町	海南町	小川	上榎木屋
Ⅱ-7564	自然斜面	上榎木屋(4)	海陽町	海南町	小川	上榎木屋
Ⅱ-7565	自然斜面	下榎木屋(1)	海陽町	海南町	小川	下榎木屋
Ⅱ-7566	自然斜面	下榎木屋(2)	海陽町	海南町	小川	下榎木屋
Ⅱ-7567	自然斜面	下榎木屋(3)	海陽町	海南町	小川	下榎木屋
Ⅱ-7568	自然斜面	平嵐(1)	海陽町	海南町	小川	平嵐
Ⅱ-7569	自然斜面	榎ノ瀬(2)	海陽町	海南町	小川	榎ノ瀬
Ⅱ-7570	自然斜面	東桑原(1)	海陽町	海南町	小川	東桑原
Ⅱ-7571	自然斜面	西桑原(1)	海陽町	海南町	小川	西桑原
Ⅱ-7572	自然斜面	西桑原(2)	海陽町	海南町	小川	西桑原

(急傾斜地崩壊危険箇所Ⅱ)

平成26年1月1日現在

箇所 番号	斜面 区分	箇所名	位置			
			市町村	旧市町村	町・字	小字
Ⅱ-7573	自然斜面	三ヶ尻(1)	海陽町	海南町	小川	三ヶ尻
Ⅱ-7574	自然斜面	玉笠(1)	海陽町	海南町	小川	玉笠
Ⅱ-7575	自然斜面	玉笠(2)	海陽町	海南町	小川	玉笠
Ⅱ-7576	自然斜面	玉笠(3)	海陽町	海南町	小川	玉笠
Ⅱ-7577	自然斜面	玉笠(4)	海陽町	海南町	小川	玉笠
Ⅱ-7578	自然斜面	山鳥(1)	海陽町	海南町	小川	山鳥
Ⅱ-7579	自然斜面	山鳥(2)	海陽町	海南町	小川	山鳥
Ⅱ-7580	自然斜面	大向(1)	海陽町	海南町	小川	大向
Ⅱ-7581	自然斜面	大向(2)	海陽町	海南町	小川	大向
Ⅱ-7582	自然斜面	笹草(1)	海陽町	海南町	相川	笹草
Ⅱ-7583	自然斜面	笹草(2)	海陽町	海南町	相川	笹草
Ⅱ-7584	自然斜面	笹無谷(1)	海陽町	海南町	相川	笹草谷
Ⅱ-7585	自然斜面	笹無谷(2)	海陽町	海南町	相川	笹草谷
Ⅱ-7586	自然斜面	笹無谷(3)	海陽町	海南町	相川	笹草谷
Ⅱ-7587	自然斜面	笹無谷(4)	海陽町	海南町	相川	笹草谷
Ⅱ-7588	自然斜面	笹無谷(5)	海陽町	海南町	相川	笹草谷
Ⅱ-7589	自然斜面	岡本(1)	海陽町	海南町	相川	岡本
Ⅱ-7590	自然斜面	室津(2)	海陽町	海南町	相川	室津
Ⅱ-7591	自然斜面	上皆津(1)	海陽町	海南町	相川	室津
Ⅱ-7592	自然斜面	大又(1)	海陽町	海南町	相川	大又
Ⅱ-7593	自然斜面	大又(2)	海陽町	海南町	相川	大又
Ⅱ-7594	自然斜面	大又(3)	海陽町	海南町	相川	大又
Ⅱ-7595	自然斜面	上大内(1)	海陽町	海南町	相川	上大内
Ⅱ-7596	自然斜面	中大内(1)	海陽町	海南町	相川	中大内
Ⅱ-7597	自然斜面	中大内(2)	海陽町	海南町	相川	中大内
Ⅱ-7598	自然斜面	下大内(1)	海陽町	海南町	相川	下大内
Ⅱ-7599	自然斜面	下大内(2)	海陽町	海南町	相川	下大内
Ⅱ-7600	自然斜面	下大内(3)	海陽町	海南町	相川	下大内
Ⅱ-7601	自然斜面	下大内(4)	海陽町	海南町	相川	下大内
Ⅱ-7602	自然斜面	村山(3)	海陽町	海南町	相川	村山
Ⅱ-7603	自然斜面	村山(4)	海陽町	海南町	相川	村山
Ⅱ-7604	自然斜面	村山(5)	海陽町	海南町	相川	村山
Ⅱ-7605	自然斜面	村山(6)	海陽町	海南町	相川	村山
Ⅱ-7606	自然斜面	上穴瀬谷(1)	海陽町	海南町	相川	上穴瀬谷
Ⅱ-7607	自然斜面	上穴瀬谷(2)	海陽町	海南町	相川	上穴瀬谷
Ⅱ-7608	自然斜面	坂越(1)	海陽町	海南町	相川	坂越
Ⅱ-7609	自然斜面	井口(1)	海陽町	海南町	多良	井口
Ⅱ-7610	自然斜面	井口(2)	海陽町	海南町	多良	井口
Ⅱ-7611	自然斜面	坂口(1)	海陽町	海南町	熟田	坂口
Ⅱ-7612	自然斜面	坂口(2)	海陽町	海南町	熟田	坂口
Ⅱ-7613	自然斜面	彦助(1)	海陽町	海南町	熟田	彦助
Ⅱ-7614	自然斜面	彦助(2)	海陽町	海南町	熟田	彦助
Ⅱ-7615	自然斜面	中田(1)	海陽町	海南町	熟田	中田
Ⅱ-7616	自然斜面	中田(2)	海陽町	海南町	熟田	中田
Ⅱ-7617	自然斜面	中沢(1)	海陽町	海南町	熟田	中沢
Ⅱ-7618	自然斜面	中沢(2)	海陽町	海南町	熟田	中沢
Ⅱ-7619	自然斜面	水坂(1)	海陽町	海南町	熟田	水坂
Ⅱ-7620	自然斜面	水坂(2)	海陽町	海南町	熟田	水坂
Ⅱ-7621	自然斜面	水坂(3)	海陽町	海南町	熟田	水坂
Ⅱ-7622	自然斜面	計石(1)	海陽町	海南町	熟田	計石
Ⅱ-7623	自然斜面	下谷(1)	海陽町	海南町	平井	下谷
Ⅱ-7624	自然斜面	下谷(2)	海陽町	海南町	平井	下谷
Ⅱ-7625	自然斜面	檜谷(1)	海陽町	海南町	平井	檜谷
Ⅱ-7626	自然斜面	保勢(1)	海陽町	海南町	平井	保勢
Ⅱ-7627	自然斜面	杉宇(1)	海陽町	海南町	平井	杉宇
Ⅱ-7628	自然斜面	クグルミ(1)	海陽町	海南町	平井	クグルミ
Ⅱ-7629	自然斜面	川又(1)	海陽町	海南町	平井	川又

(急傾斜地崩壊危険箇所Ⅱ)

平成26年1月1日現在

箇所 番号	斜面 区分	箇所名	位置			
			市町村	旧市町村	町・字	小字
Ⅱ-7630	自然斜面	大木屋(2)	海陽町	海南町	平井	大木屋
Ⅱ-7631	自然斜面	寒ヶ瀬(1)	海陽町	海南町	平井	寒ヶ瀬
Ⅱ-7632	自然斜面	寒ヶ瀬(2)	海陽町	海南町	平井	寒ヶ瀬
Ⅱ-7633	自然斜面	玉余魚谷(1)	海陽町	海南町	平井	玉余魚谷
Ⅱ-7634	自然斜面	玉余魚谷(2)	海陽町	海南町	平井	玉余魚谷
Ⅱ-7635	自然斜面	玉余魚谷(3)	海陽町	海南町	平井	玉余魚谷
Ⅱ-7636	自然斜面	平井(1)	海陽町	海南町	平井	平井
Ⅱ-7637	自然斜面	平井(2)	海陽町	海南町	平井	平井
Ⅱ-7638	自然斜面	平井(3)	海陽町	海南町	平井	平井
Ⅱ-7639	自然斜面	平井(4)	海陽町	海南町	平井	平井
Ⅱ-7640	自然斜面	鹿/谷(2)	海陽町	海部町	奥裏	鹿ヶ谷
Ⅱ-7641	自然斜面	鹿/谷(3)	海陽町	海部町	奥裏	鹿ヶ谷
Ⅱ-7642	自然斜面	鹿/谷(4)	海陽町	海部町	奥裏	鹿ヶ谷
Ⅱ-7643	自然斜面	鹿/谷(5)	海陽町	海部町	奥裏	鹿ヶ谷
Ⅱ-7644	自然斜面	鹿/谷(6)	海陽町	海部町	奥裏	鹿ヶ谷
Ⅱ-7645	自然斜面	西分(1)	海陽町	海部町	奥裏	西分
Ⅱ-7646	自然斜面	小谷口(1)	海陽町	海部町	櫛川	小谷口
Ⅱ-7647	自然斜面	小谷口(2)	海陽町	海部町	櫛川	小谷口
Ⅱ-7648	自然斜面	二本松(1)	海陽町	海部町	櫛川	二本松
Ⅱ-7649	自然斜面	岡(2)	海陽町	海部町	櫛川	岡
Ⅱ-7650	自然斜面	クレ石(1)	海陽町	海部町	櫛川	クレ石
Ⅱ-7651	自然斜面	クレ石(2)	海陽町	海部町	櫛川	クレ石
Ⅱ-7652	自然斜面	クレ石(3)	海陽町	海部町	櫛川	クレ石
Ⅱ-7653	自然斜面	カヤノ内(1)	海陽町	海部町	中山	カヤノ内
Ⅱ-7654	自然斜面	五敷田(1)	海陽町	海部町	中山	五敷田
Ⅱ-7655	自然斜面	五敷田(2)	海陽町	海部町	中山	五敷田
Ⅱ-7656	自然斜面	北地(1)	海陽町	海部町	中山	北地
Ⅱ-7657	自然斜面	居敷(1)	海陽町	海部町	中山	居敷
Ⅱ-7658	自然斜面	山ノ神(1)	海陽町	海部町	中山	山ノ神
Ⅱ-7659	自然斜面	イヤ谷(1)	海陽町	海部町	中山	イヤ谷
Ⅱ-7660	自然斜面	西ノ内(1)	海陽町	海部町	中山	西ノ内
Ⅱ-7661	自然斜面	槇山(1)	海陽町	海部町	中山	槇山
Ⅱ-7662	自然斜面	柿谷(1)	海陽町	海部町	中山	柿谷
Ⅱ-7663	自然斜面	柿谷(2)	海陽町	海部町	中山	柿谷
Ⅱ-7664	自然斜面	石堤(1)	海陽町	海部町	中山	石堤
Ⅱ-7665	自然斜面	東町(1)	海陽町	海部町	鞆浦	東町
Ⅱ-7666	自然斜面	山下(2)	海陽町	海部町	鞆浦	山下
Ⅱ-7667	自然斜面	田尻(2)	海陽町	海部町	大井	田尻
Ⅱ-7668	自然斜面	池ノ上(1)	海陽町	海部町	大井	池ノ上
Ⅱ-7669	自然斜面	大谷(1)	海陽町	海部町	大井	大谷
Ⅱ-7670	自然斜面	上川原(1)	海陽町	海部町	大井	上川原
Ⅱ-7671	自然斜面	山下(1)	海陽町	海部町	大井	山下
Ⅱ-7672	自然斜面	北の谷(1)	海陽町	海部町	富田	北の谷
Ⅱ-7673	自然斜面	南沢(1)	海陽町	海部町	富田	南沢
Ⅱ-7674	自然斜面	出口(1)	海陽町	海部町	富田	出口
Ⅱ-7675	自然斜面	出口(2)	海陽町	海部町	富田	出口
Ⅱ-7676	自然斜面	ホキロ(1)	海陽町	海部町	富田	ホキロ
Ⅱ-7677	自然斜面	中澤(1)	海陽町	海部町	野江	中澤
Ⅱ-7678	自然斜面	高車(1)	海陽町	海部町	野江	高車
Ⅱ-7679	自然斜面	中村(1)	海陽町	海部町	吉田	中村
Ⅱ-7680	自然斜面	中村(2)	海陽町	海部町	吉田	中村
Ⅱ-7681	自然斜面	長田(1)	海陽町	海部町	吉田	長田
Ⅱ-7682	自然斜面	出口(1)	海陽町	海部町	吉田	出口
Ⅱ-7683	自然斜面	中ケイ(2)	海陽町	海部町	高園	中ケイ
Ⅱ-7684	自然斜面	中ケイ(3)	海陽町	海部町	高園	中ケイ
Ⅱ-7685	自然斜面	松木谷(1)	海陽町	海部町	高園	松木谷
Ⅱ-7686	自然斜面	松木谷(2)	海陽町	海部町	高園	松木谷

(急傾斜地崩壊危険箇所Ⅱ)

平成26年1月1日現在

箇所 番号	斜面 区分	箇所名	位置			
			市町村	旧市町村	町・字	小字
Ⅱ-7687	自然斜面	山下(1)	海陽町	海部町	芝	山下
Ⅱ-7688	自然斜面	山下(2)	海陽町	海部町	芝	山下
Ⅱ-7689	自然斜面	西谷(1)	海陽町	海部町	芝	西谷
Ⅱ-7690	自然斜面	古目(3)	海陽町	宍喰町	宍喰浦	古目
Ⅱ-7691	自然斜面	古目(4)	海陽町	宍喰町	宍喰浦	古目
Ⅱ-7692	自然斜面	金目(1)	海陽町	宍喰町	宍喰浦	金目
Ⅱ-7693	自然斜面	金目(2)	海陽町	宍喰町	宍喰浦	金目
Ⅱ-7694	自然斜面	金目(3)	海陽町	宍喰町	宍喰浦	金目
Ⅱ-7695	自然斜面	竹ヶ島(3)	海陽町	宍喰町	宍喰浦	竹ヶ島
Ⅱ-7696	自然斜面	正梶(3)	海陽町	宍喰町	宍喰浦	正梶
Ⅱ-7697	自然斜面	正梶(4)	海陽町	宍喰町	宍喰浦	正梶
Ⅱ-7698	自然斜面	正梶(5)	海陽町	宍喰町	宍喰浦	正梶
Ⅱ-7699	自然斜面	正梶(6)	海陽町	宍喰町	宍喰浦	正梶
Ⅱ-7700	自然斜面	正梶(7)	海陽町	宍喰町	宍喰浦	正梶
Ⅱ-7701	自然斜面	那佐(4)	海陽町	宍喰町	宍喰浦	那佐
Ⅱ-7702	自然斜面	那佐(5)	海陽町	宍喰町	宍喰浦	那佐
Ⅱ-7703	自然斜面	那佐(6)	海陽町	宍喰町	宍喰浦	那佐
Ⅱ-7704	自然斜面	那佐(7)	海陽町	宍喰町	宍喰浦	那佐
Ⅱ-7705	自然斜面	那佐(8)	海陽町	宍喰町	宍喰浦	那佐
Ⅱ-7706	自然斜面	那佐(9)	海陽町	宍喰町	宍喰浦	那佐
Ⅱ-7707	自然斜面	那佐(10)	海陽町	宍喰町	宍喰浦	那佐
Ⅱ-7708	自然斜面	那佐(11)	海陽町	宍喰町	宍喰浦	那佐
Ⅱ-7709	自然斜面	那佐(12)	海陽町	宍喰町	宍喰浦	那佐
Ⅱ-7710	自然斜面	板取(4)	海陽町	宍喰町	久保	板取
Ⅱ-7711	自然斜面	板取(5)	海陽町	宍喰町	久保	板取
Ⅱ-7712	自然斜面	板取(6)	海陽町	宍喰町	久保	板取
Ⅱ-7713	自然斜面	板取(7)	海陽町	宍喰町	久保	板取
Ⅱ-7714	自然斜面	板取(8)	海陽町	宍喰町	久保	板取
Ⅱ-7715	自然斜面	板取(9)	海陽町	宍喰町	久保	板取
Ⅱ-7716	自然斜面	安井(1)	海陽町	宍喰町	芥附	安井
Ⅱ-7717	自然斜面	匠田(1)	海陽町	宍喰町	芥附	匠田
Ⅱ-7718	自然斜面	南/内(1)	海陽町	宍喰町	角坂	南/内
Ⅱ-7719	自然斜面	南/内(2)	海陽町	宍喰町	角坂	南/内
Ⅱ-7720	自然斜面	広岡(1)	海陽町	宍喰町	広岡	広岡
Ⅱ-7721	自然斜面	日比字(1)	海陽町	宍喰町	小谷	日比字
Ⅱ-7722	自然斜面	日比字(2)	海陽町	宍喰町	小谷	日比字
Ⅱ-7723	自然斜面	北河内(2)	海陽町	宍喰町	小谷	北河内
Ⅱ-7724	自然斜面	北河内(3)	海陽町	宍喰町	小谷	北河内
Ⅱ-7725	自然斜面	北河内(4)	海陽町	宍喰町	小谷	北河内
Ⅱ-7726	自然斜面	北河内(5)	海陽町	宍喰町	小谷	北河内
Ⅱ-7727	自然斜面	落合(2)	海陽町	宍喰町	小谷	落合
Ⅱ-7728	自然斜面	落合(3)	海陽町	宍喰町	小谷	落合
Ⅱ-7729	自然斜面	落合(4)	海陽町	宍喰町	小谷	落合
Ⅱ-7730	自然斜面	猪/花(1)	海陽町	宍喰町	小谷	猪/鼻
Ⅱ-7731	自然斜面	猪/花(2)	海陽町	宍喰町	小谷	猪/鼻
Ⅱ-7732	自然斜面	猪/花(3)	海陽町	宍喰町	小谷	猪/鼻
Ⅱ-7733	自然斜面	小野(1)	海陽町	宍喰町	小谷	小野
Ⅱ-7734	自然斜面	松木原(1)	海陽町	宍喰町	塩深	松木原
Ⅱ-7735	自然斜面	神子屋敷(1)	海陽町	宍喰町	塩深	神子屋敷
Ⅱ-7736	自然斜面	蔭(1)	海陽町	宍喰町	久尾	蔭
Ⅱ-7737	自然斜面	蔭(2)	海陽町	宍喰町	久尾	蔭
Ⅱ-7738	自然斜面	北路(1)	海陽町	宍喰町	船津	北路
Ⅱ-7739	自然斜面	北路(2)	海陽町	宍喰町	船津	北路
Ⅱ-7740	自然斜面	北路(3)	海陽町	宍喰町	船津	北路
Ⅱ-7741	自然斜面	船津(3)	海陽町	宍喰町	船津	船津
Ⅱ-7742	自然斜面	宮前(1)	海陽町	宍喰町	船津	船津
Ⅱ-7743	自然斜面	宮前(2)	海陽町	宍喰町	船津	船津

(急傾斜地崩壊危険箇所Ⅱ)

平成26年1月1日現在

箇所 番号	斜面 区分	箇所名	位置			
			市町村	旧市町村	町・字	小字
Ⅱ-7744	自然斜面	中越(1)	海陽町	宍喰町	船津	中越
Ⅱ-7745	自然斜面	僧都谷(1)	海陽町	宍喰町	船津	僧都谷
Ⅱ-7746	自然斜面	僧都谷(2)	海陽町	宍喰町	船津	僧都谷
Ⅱ-7747	自然斜面	僧都谷(3)	海陽町	宍喰町	船津	僧都谷
Ⅱ-7748	自然斜面	僧都谷(4)	海陽町	宍喰町	船津	僧都谷
Ⅱ-7845	人工斜面	杉谷(3)	海陽町	海南町	四方原	杉谷
Ⅱ-7846	人工斜面	馬谷(1)	海陽町	海南町	四方原	馬谷
Ⅱ-7847	人工斜面	板取(10)	海陽町	宍喰町	久保	板取
Ⅱ-3307	自然斜面	東俣名(1)	美馬市	脇町		東俣名
Ⅱ-3308	自然斜面	東俣名(2)	美馬市	脇町		東俣名
Ⅱ-3309	自然斜面	東俣名(3)	美馬市	脇町		東俣名
Ⅱ-3310	自然斜面	東俣名(4)	美馬市	脇町		東俣名
Ⅱ-3311	自然斜面	東俣名(5)	美馬市	脇町		東俣名
Ⅱ-3312	自然斜面	東俣名(6)	美馬市	脇町		東俣名
Ⅱ-3313	自然斜面	東俣名(7)	美馬市	脇町		東俣名
Ⅱ-3314	自然斜面	東俣名(8)	美馬市	脇町		東俣名
Ⅱ-3315	自然斜面	東俣名(9)	美馬市	脇町		東俣名
Ⅱ-3316	自然斜面	東俣名(10)	美馬市	脇町		東俣名
Ⅱ-3317	自然斜面	東俣名(11)	美馬市	脇町		東俣名
Ⅱ-3318	自然斜面	東俣名(12)	美馬市	脇町		東俣名
Ⅱ-3319	自然斜面	東俣名(13)	美馬市	脇町		東俣名
Ⅱ-3320	自然斜面	東俣名(14)	美馬市	脇町		東俣名
Ⅱ-3321	自然斜面	東俣名(15)	美馬市	脇町		東俣名
Ⅱ-3322	自然斜面	東俣名(16)	美馬市	脇町		東俣名
Ⅱ-3323	自然斜面	東俣名(17)	美馬市	脇町		東俣名
Ⅱ-3324	自然斜面	東俣名(18)	美馬市	脇町		東俣名
Ⅱ-3325	自然斜面	東俣名(19)	美馬市	脇町		東俣名
Ⅱ-3326	自然斜面	東俣名(20)	美馬市	脇町		東俣名
Ⅱ-3327	自然斜面	東俣名(21)	美馬市	脇町		東俣名
Ⅱ-3328	自然斜面	東俣名(22)	美馬市	脇町		東俣名
Ⅱ-3329	自然斜面	東俣名(23)	美馬市	脇町		東俣名
Ⅱ-3330	自然斜面	東俣名(24)	美馬市	脇町		東俣名
Ⅱ-3331	自然斜面	東俣名(25)	美馬市	脇町		東俣名
Ⅱ-3332	自然斜面	東俣名(26)	美馬市	脇町		東俣名
Ⅱ-3333	自然斜面	東俣名(27)	美馬市	脇町		東俣名
Ⅱ-3334	自然斜面	東俣名(28)	美馬市	脇町		東俣名
Ⅱ-3335	自然斜面	東俣名(29)	美馬市	脇町		東俣名
Ⅱ-3336	自然斜面	東俣名(30)	美馬市	脇町		東俣名
Ⅱ-3337	自然斜面	東俣名(31)	美馬市	脇町		東俣名
Ⅱ-3338	自然斜面	東俣名(32)	美馬市	脇町		東俣名
Ⅱ-3339	自然斜面	東俣名(33)	美馬市	脇町		東俣名
Ⅱ-3340	自然斜面	東俣名(34)	美馬市	脇町		東俣名
Ⅱ-3341	自然斜面	東俣名(35)	美馬市	脇町		東俣名
Ⅱ-3342	自然斜面	東俣名(36)	美馬市	脇町		東俣名
Ⅱ-3343	自然斜面	東俣名(37)	美馬市	脇町		東俣名
Ⅱ-3344	自然斜面	東俣名(38)	美馬市	脇町		東俣名
Ⅱ-3345	自然斜面	東俣名(39)	美馬市	脇町		東俣名
Ⅱ-3346	自然斜面	東俣名(40)	美馬市	脇町		東俣名
Ⅱ-3347	自然斜面	東俣名(41)	美馬市	脇町		東俣名
Ⅱ-3348	自然斜面	東俣名(42)	美馬市	脇町		東俣名
Ⅱ-3349	自然斜面	東俣名(43)	美馬市	脇町		東俣名
Ⅱ-3350	自然斜面	東俣名(44)	美馬市	脇町		東俣名
Ⅱ-3351	自然斜面	東俣名(45)	美馬市	脇町		東俣名
Ⅱ-3352	自然斜面	東俣名(46)	美馬市	脇町		東俣名
Ⅱ-3353	自然斜面	東俣名(47)	美馬市	脇町		東俣名
Ⅱ-3354	自然斜面	東赤谷名(4)	美馬市	脇町		東赤谷名
Ⅱ-3355	自然斜面	東赤谷名(5)	美馬市	脇町		東赤谷名

(急傾斜地崩壊危険箇所Ⅱ)

平成26年1月1日現在

箇所 番号	斜面 区分	箇所名	位置			
			市町村	旧市町村	町・字	小字
Ⅱ-3356	自然斜面	東赤谷名(6)	美馬市	脇町		東赤谷名
Ⅱ-3357	自然斜面	東赤谷名(7)	美馬市	脇町		東赤谷名
Ⅱ-3358	自然斜面	東赤谷名(8)	美馬市	脇町		東赤谷名
Ⅱ-3359	自然斜面	東赤谷名(9)	美馬市	脇町		東赤谷名
Ⅱ-3360	自然斜面	東赤谷名(10)	美馬市	脇町		東赤谷名
Ⅱ-3361	自然斜面	東赤谷名(11)	美馬市	脇町		東赤谷名
Ⅱ-3362	自然斜面	東赤谷名(12)	美馬市	脇町		東赤谷名
Ⅱ-3363	自然斜面	東赤谷名(13)	美馬市	脇町		東赤谷名
Ⅱ-3364	自然斜面	東赤谷名(14)	美馬市	脇町		東赤谷名
Ⅱ-3365	自然斜面	東赤谷名(15)	美馬市	脇町		東赤谷名
Ⅱ-3366	自然斜面	東赤谷名(16)	美馬市	脇町		東赤谷名
Ⅱ-3367	自然斜面	東赤谷名(17)	美馬市	脇町		東赤谷名
Ⅱ-3368	自然斜面	東赤谷名(18)	美馬市	脇町		東赤谷名
Ⅱ-3369	自然斜面	東赤谷名(19)	美馬市	脇町		東赤谷名
Ⅱ-3370	自然斜面	東赤谷名(20)	美馬市	脇町		東赤谷名
Ⅱ-3371	自然斜面	東赤谷名(21)	美馬市	脇町		東赤谷名
Ⅱ-3372	自然斜面	東赤谷名(22)	美馬市	脇町		東赤谷名
Ⅱ-3373	自然斜面	東赤谷名(23)	美馬市	脇町		東赤谷名
Ⅱ-3374	自然斜面	東赤谷名(24)	美馬市	脇町		東赤谷名
Ⅱ-3375	自然斜面	東赤谷名(25)	美馬市	脇町		東赤谷名
Ⅱ-3376	自然斜面	東赤谷名(26)	美馬市	脇町		東赤谷名
Ⅱ-3377	自然斜面	東赤谷名(27)	美馬市	脇町		東赤谷名
Ⅱ-3378	自然斜面	東赤谷名(28)	美馬市	脇町		東赤谷名
Ⅱ-3379	自然斜面	東赤谷名(29)	美馬市	脇町		東赤谷名
Ⅱ-3380	自然斜面	東赤谷名(30)	美馬市	脇町		東赤谷名
Ⅱ-3381	自然斜面	東赤谷名(31)	美馬市	脇町		東赤谷名
Ⅱ-3382	自然斜面	東赤谷名(32)	美馬市	脇町		東赤谷名
Ⅱ-3383	自然斜面	東赤谷名(33)	美馬市	脇町		東赤谷名
Ⅱ-3384	自然斜面	東赤谷名(34)	美馬市	脇町		東赤谷名
Ⅱ-3385	自然斜面	東赤谷名(35)	美馬市	脇町		東赤谷名
Ⅱ-3386	自然斜面	東赤谷名(36)	美馬市	脇町		東赤谷名
Ⅱ-3387	自然斜面	東赤谷名(37)	美馬市	脇町		東赤谷名
Ⅱ-3388	自然斜面	東赤谷名(38)	美馬市	脇町		東赤谷名
Ⅱ-3389	自然斜面	東赤谷名(39)	美馬市	脇町		東赤谷名
Ⅱ-3390	自然斜面	東赤谷名(40)	美馬市	脇町		東赤谷名
Ⅱ-3391	自然斜面	東赤谷名(41)	美馬市	脇町		東赤谷名
Ⅱ-3392	自然斜面	東赤谷名(42)	美馬市	脇町		東赤谷名
Ⅱ-3393	自然斜面	東赤谷名(43)	美馬市	脇町		東赤谷名
Ⅱ-3394	自然斜面	東赤谷名(44)	美馬市	脇町		東赤谷名
Ⅱ-3395	自然斜面	東赤谷名(45)	美馬市	脇町		東赤谷名
Ⅱ-3396	自然斜面	東赤谷名(46)	美馬市	脇町		東赤谷名
Ⅱ-3397	自然斜面	東赤谷名(47)	美馬市	脇町		東赤谷名
Ⅱ-3398	自然斜面	東赤谷名(48)	美馬市	脇町		東赤谷名
Ⅱ-3399	自然斜面	西俣名(1)	美馬市	脇町		西俣名
Ⅱ-3400	自然斜面	西俣名(2)	美馬市	脇町		西俣名
Ⅱ-3401	自然斜面	西俣名(3)	美馬市	脇町		西俣名
Ⅱ-3402	自然斜面	西俣名(4)	美馬市	脇町		西俣名
Ⅱ-3403	自然斜面	西俣名(5)	美馬市	脇町		西俣名
Ⅱ-3404	自然斜面	西俣名(6)	美馬市	脇町		西俣名
Ⅱ-3405	自然斜面	西俣名(7)	美馬市	脇町		西俣名
Ⅱ-3406	自然斜面	西俣名(8)	美馬市	脇町		西俣名
Ⅱ-3407	自然斜面	西俣名(9)	美馬市	脇町		西俣名
Ⅱ-3408	自然斜面	西俣名(10)	美馬市	脇町		西俣名
Ⅱ-3409	自然斜面	西俣名(11)	美馬市	脇町		西俣名
Ⅱ-3410	自然斜面	西俣名(12)	美馬市	脇町		西俣名
Ⅱ-3411	自然斜面	西俣名(13)	美馬市	脇町		西俣名
Ⅱ-3412	自然斜面	西俣名(14)	美馬市	脇町		西俣名

(急傾斜地崩壊危険箇所Ⅱ)

平成26年1月1日現在

箇所 番号	斜面 区分	箇所名	位置			
			市町村	旧市町村	町・字	小字
Ⅱ-3413	自然斜面	西俣名(15)	美馬市	脇町		西俣名
Ⅱ-3414	自然斜面	西俣名(16)	美馬市	脇町		西俣名
Ⅱ-3415	自然斜面	西俣名(17)	美馬市	脇町		西俣名
Ⅱ-3416	自然斜面	西俣名(18)	美馬市	脇町		西俣名
Ⅱ-3417	自然斜面	西俣名(19)	美馬市	脇町		西俣名
Ⅱ-3418	自然斜面	西俣名(20)	美馬市	脇町		西俣名
Ⅱ-3419	自然斜面	西俣名(21)	美馬市	脇町		西俣名
Ⅱ-3420	自然斜面	西俣名(22)	美馬市	脇町		西俣名
Ⅱ-3421	自然斜面	西俣名(23)	美馬市	脇町		西俣名
Ⅱ-3422	自然斜面	西俣名(24)	美馬市	脇町		西俣名
Ⅱ-3423	自然斜面	西俣名(25)	美馬市	脇町		西俣名
Ⅱ-3424	自然斜面	西俣名(26)	美馬市	脇町		西俣名
Ⅱ-3425	自然斜面	西俣名(27)	美馬市	脇町		西俣名
Ⅱ-3426	自然斜面	西俣名(28)	美馬市	脇町		西俣名
Ⅱ-3427	自然斜面	西俣名(29)	美馬市	脇町		西俣名
Ⅱ-3428	自然斜面	西俣名(30)	美馬市	脇町		西俣名
Ⅱ-3429	自然斜面	西俣名(31)	美馬市	脇町		西俣名
Ⅱ-3430	自然斜面	西俣名(32)	美馬市	脇町		西俣名
Ⅱ-3431	自然斜面	西俣名(33)	美馬市	脇町		西俣名
Ⅱ-3432	自然斜面	西俣名(34)	美馬市	脇町		西俣名
Ⅱ-3433	自然斜面	西俣名(35)	美馬市	脇町		西俣名
Ⅱ-3434	自然斜面	西俣名(36)	美馬市	脇町		西俣名
Ⅱ-3435	自然斜面	西俣名(37)	美馬市	脇町		西俣名
Ⅱ-3436	自然斜面	西俣名(38)	美馬市	脇町		西俣名
Ⅱ-3437	自然斜面	西俣名(39)	美馬市	脇町		西俣名
Ⅱ-3438	自然斜面	西俣名(40)	美馬市	脇町		西俣名
Ⅱ-3439	自然斜面	西俣名(41)	美馬市	脇町		西俣名
Ⅱ-3440	自然斜面	西俣名(42)	美馬市	脇町		西俣名
Ⅱ-3441	自然斜面	西俣名(43)	美馬市	脇町		西俣名
Ⅱ-3442	自然斜面	西俣名(44)	美馬市	脇町		西俣名
Ⅱ-3443	自然斜面	西俣名(45)	美馬市	脇町		西俣名
Ⅱ-3444	自然斜面	西俣名(46)	美馬市	脇町		西俣名
Ⅱ-3445	自然斜面	西俣名(47)	美馬市	脇町		西俣名
Ⅱ-3446	自然斜面	西俣名(48)	美馬市	脇町		西俣名
Ⅱ-3447	自然斜面	西俣名(49)	美馬市	脇町		西俣名
Ⅱ-3448	自然斜面	西俣名(50)	美馬市	脇町		西俣名
Ⅱ-3449	自然斜面	西俣名(51)	美馬市	脇町		西俣名
Ⅱ-3450	自然斜面	西俣名(52)	美馬市	脇町		西俣名
Ⅱ-3451	自然斜面	西俣名(53)	美馬市	脇町		西俣名
Ⅱ-3452	自然斜面	西俣名(54)	美馬市	脇町		西俣名
Ⅱ-3453	自然斜面	西俣名(55)	美馬市	脇町		西俣名
Ⅱ-3454	自然斜面	西俣名(56)	美馬市	脇町		西俣名
Ⅱ-3455	自然斜面	西俣名(57)	美馬市	脇町		西俣名
Ⅱ-3456	自然斜面	西赤谷(3)	美馬市	脇町		西赤谷
Ⅱ-3457	自然斜面	西赤谷(4)	美馬市	脇町		西赤谷
Ⅱ-3458	自然斜面	西赤谷(5)	美馬市	脇町		西赤谷
Ⅱ-3459	自然斜面	西赤谷(6)	美馬市	脇町		西赤谷
Ⅱ-3460	自然斜面	西赤谷(7)	美馬市	脇町		西赤谷
Ⅱ-3461	自然斜面	西赤谷(8)	美馬市	脇町		西赤谷
Ⅱ-3462	自然斜面	西赤谷(9)	美馬市	脇町		西赤谷
Ⅱ-3463	自然斜面	西赤谷(10)	美馬市	脇町		西赤谷
Ⅱ-3464	自然斜面	西赤谷(11)	美馬市	脇町		西赤谷
Ⅱ-3465	自然斜面	西赤谷(12)	美馬市	脇町		西赤谷
Ⅱ-3466	自然斜面	西赤谷(13)	美馬市	脇町		西赤谷
Ⅱ-3467	自然斜面	西赤谷(14)	美馬市	脇町		西赤谷
Ⅱ-3468	自然斜面	西赤谷(15)	美馬市	脇町		西赤谷
Ⅱ-3469	自然斜面	西赤谷(16)	美馬市	脇町		西赤谷

(急傾斜地崩壊危険箇所Ⅱ)

平成26年1月1日現在

箇所 番号	斜面 区分	箇所名	位置			
			市町村	旧市町村	町・字	小字
Ⅱ-3470	自然斜面	西赤谷 (17)	美馬市	脇町		西赤谷
Ⅱ-3471	自然斜面	西赤谷 (18)	美馬市	脇町		西赤谷
Ⅱ-3472	自然斜面	西赤谷 (19)	美馬市	脇町		西赤谷
Ⅱ-3473	自然斜面	西赤谷 (20)	美馬市	脇町		西赤谷
Ⅱ-3474	自然斜面	西赤谷 (21)	美馬市	脇町		西赤谷
Ⅱ-3475	自然斜面	西赤谷 (22)	美馬市	脇町		西赤谷
Ⅱ-3476	自然斜面	西赤谷 (23)	美馬市	脇町		西赤谷
Ⅱ-3477	自然斜面	西赤谷 (24)	美馬市	脇町		西赤谷
Ⅱ-3478	自然斜面	西赤谷 (25)	美馬市	脇町		西赤谷
Ⅱ-3479	自然斜面	西赤谷 (26)	美馬市	脇町		西赤谷
Ⅱ-3480	自然斜面	西赤谷 (27)	美馬市	脇町		西赤谷
Ⅱ-3481	自然斜面	西赤谷 (28)	美馬市	脇町		西赤谷
Ⅱ-3482	自然斜面	西赤谷 (29)	美馬市	脇町		西赤谷
Ⅱ-3483	自然斜面	西赤谷 (30)	美馬市	脇町		西赤谷
Ⅱ-3484	自然斜面	西赤谷 (31)	美馬市	脇町		西赤谷
Ⅱ-3485	自然斜面	西赤谷 (32)	美馬市	脇町		西赤谷
Ⅱ-3486	自然斜面	西赤谷 (33)	美馬市	脇町		西赤谷
Ⅱ-3487	自然斜面	西赤谷 (34)	美馬市	脇町		西赤谷
Ⅱ-3488	自然斜面	西赤谷 (35)	美馬市	脇町		西赤谷
Ⅱ-3489	自然斜面	西赤谷 (36)	美馬市	脇町		西赤谷
Ⅱ-3490	自然斜面	西赤谷 (37)	美馬市	脇町		西赤谷
Ⅱ-3491	自然斜面	西赤谷 (38)	美馬市	脇町		西赤谷
Ⅱ-3492	自然斜面	西赤谷 (39)	美馬市	脇町		西赤谷
Ⅱ-3493	自然斜面	西赤谷 (40)	美馬市	脇町		西赤谷
Ⅱ-3494	自然斜面	西赤谷 (41)	美馬市	脇町		西赤谷
Ⅱ-3495	自然斜面	西赤谷 (42)	美馬市	脇町		西赤谷
Ⅱ-3496	自然斜面	西赤谷 (43)	美馬市	脇町		西赤谷
Ⅱ-3497	自然斜面	西赤谷 (44)	美馬市	脇町		西赤谷
Ⅱ-3498	自然斜面	西赤谷 (45)	美馬市	脇町		西赤谷
Ⅱ-3499	自然斜面	西赤谷 (46)	美馬市	脇町		西赤谷
Ⅱ-3500	自然斜面	西赤谷 (47)	美馬市	脇町		西赤谷
Ⅱ-3501	自然斜面	西赤谷 (48)	美馬市	脇町		西赤谷
Ⅱ-3502	自然斜面	西赤谷 (49)	美馬市	脇町		西赤谷
Ⅱ-3503	自然斜面	西赤谷 (50)	美馬市	脇町		西赤谷
Ⅱ-3504	自然斜面	西赤谷 (51)	美馬市	脇町		西赤谷
Ⅱ-3505	自然斜面	西赤谷 (52)	美馬市	脇町		西赤谷
Ⅱ-3506	自然斜面	西赤谷 (53)	美馬市	脇町		西赤谷
Ⅱ-3507	自然斜面	西赤谷 (54)	美馬市	脇町		西赤谷
Ⅱ-3508	自然斜面	西赤谷 (55)	美馬市	脇町		西赤谷
Ⅱ-3509	自然斜面	西赤谷 (56)	美馬市	脇町		西赤谷
Ⅱ-3510	自然斜面	西赤谷 (57)	美馬市	脇町		西赤谷
Ⅱ-3511	自然斜面	西赤谷 (58)	美馬市	脇町		西赤谷
Ⅱ-3512	自然斜面	曾江名 (4)	美馬市	脇町		曾江名
Ⅱ-3513	自然斜面	曾江名 (5)	美馬市	脇町		曾江名
Ⅱ-3514	自然斜面	曾江名 (6)	美馬市	脇町		曾江名
Ⅱ-3515	自然斜面	曾江名 (7)	美馬市	脇町		曾江名
Ⅱ-3516	自然斜面	曾江名 (8)	美馬市	脇町		曾江名
Ⅱ-3517	自然斜面	曾江名 (9)	美馬市	脇町		曾江名
Ⅱ-3518	自然斜面	曾江名 (10)	美馬市	脇町		曾江名
Ⅱ-3519	自然斜面	曾江名 (11)	美馬市	脇町		曾江名
Ⅱ-3520	自然斜面	曾江名 (12)	美馬市	脇町		曾江名
Ⅱ-3521	自然斜面	西大谷 (5)	美馬市	脇町		西大谷
Ⅱ-3522	自然斜面	西大谷 (6)	美馬市	脇町		西大谷
Ⅱ-3523	自然斜面	西大谷 (7)	美馬市	脇町		西大谷
Ⅱ-3524	自然斜面	西大谷 (8)	美馬市	脇町		西大谷
Ⅱ-3525	自然斜面	西大谷 (9)	美馬市	脇町		西大谷
Ⅱ-3526	自然斜面	西大谷 (10)	美馬市	脇町		西大谷

(急傾斜地崩壊危険箇所Ⅱ)

平成26年1月1日現在

箇所 番号	斜面 区分	箇所名	位置			
			市町村	旧市町村	町・字	小字
Ⅱ-3527	自然斜面	西大谷 (11)	美馬市	脇町		西大谷
Ⅱ-3528	自然斜面	西大谷 (12)	美馬市	脇町		西大谷
Ⅱ-3529	自然斜面	西大谷 (13)	美馬市	脇町		西大谷
Ⅱ-3530	自然斜面	西大谷 (14)	美馬市	脇町		西大谷
Ⅱ-3531	自然斜面	西大谷 (15)	美馬市	脇町		西大谷
Ⅱ-3532	自然斜面	西大谷 (16)	美馬市	脇町		西大谷
Ⅱ-3533	自然斜面	西大谷 (17)	美馬市	脇町		西大谷
Ⅱ-3534	自然斜面	西大谷 (18)	美馬市	脇町		西大谷
Ⅱ-3535	自然斜面	西大谷 (19)	美馬市	脇町		西大谷
Ⅱ-3536	自然斜面	西大谷 (20)	美馬市	脇町		西大谷
Ⅱ-3537	自然斜面	西大谷 (21)	美馬市	脇町		西大谷
Ⅱ-3538	自然斜面	西大谷 (22)	美馬市	脇町		西大谷
Ⅱ-3539	自然斜面	西大谷 (23)	美馬市	脇町		西大谷
Ⅱ-3540	自然斜面	西大谷 (24)	美馬市	脇町		西大谷
Ⅱ-3541	自然斜面	西大谷 (25)	美馬市	脇町		西大谷
Ⅱ-3542	自然斜面	西大谷 (26)	美馬市	脇町		西大谷
Ⅱ-3543	自然斜面	西大谷 (27)	美馬市	脇町		西大谷
Ⅱ-3544	自然斜面	西大谷 (28)	美馬市	脇町		西大谷
Ⅱ-3545	自然斜面	西大谷 (29)	美馬市	脇町		西大谷
Ⅱ-3546	自然斜面	西大谷 (30)	美馬市	脇町		西大谷
Ⅱ-3547	自然斜面	西大谷 (31)	美馬市	脇町		西大谷
Ⅱ-3548	自然斜面	西大谷 (32)	美馬市	脇町		西大谷
Ⅱ-3549	自然斜面	芋尻 (1)	美馬市	脇町		芋尻
Ⅱ-3550	自然斜面	芋尻 (2)	美馬市	脇町		芋尻
Ⅱ-3551	自然斜面	芋尻 (3)	美馬市	脇町		芋尻
Ⅱ-3552	自然斜面	羽出床 (1)	美馬市	脇町		羽出床
Ⅱ-3553	自然斜面	羽出床 (2)	美馬市	脇町		羽出床
Ⅱ-3554	自然斜面	柴床	美馬市	脇町	北庄	柴床
Ⅱ-3555	自然斜面	段 (1)	美馬市	脇町		段
Ⅱ-3556	自然斜面	段 (2)	美馬市	脇町		段
Ⅱ-3557	自然斜面	東大谷 (2)	美馬市	脇町		東大谷
Ⅱ-3558	自然斜面	東大谷 (3)	美馬市	脇町		東大谷
Ⅱ-3559	自然斜面	東大谷 (4)	美馬市	脇町		東大谷
Ⅱ-3560	自然斜面	東大谷 (5)	美馬市	脇町		東大谷
Ⅱ-3561	自然斜面	東大谷 (6)	美馬市	脇町		東大谷
Ⅱ-3562	自然斜面	東大谷 (7)	美馬市	脇町		東大谷
Ⅱ-3563	自然斜面	東大谷 (8)	美馬市	脇町		東大谷
Ⅱ-3564	自然斜面	東大谷 (9)	美馬市	脇町		東大谷
Ⅱ-3565	自然斜面	東大谷 (10)	美馬市	脇町		東大谷
Ⅱ-3566	自然斜面	東大谷 (11)	美馬市	脇町		東大谷
Ⅱ-3567	自然斜面	東大谷 (12)	美馬市	脇町		東大谷
Ⅱ-3568	自然斜面	東大谷 (13)	美馬市	脇町		東大谷
Ⅱ-3569	自然斜面	東大谷 (14)	美馬市	脇町		東大谷
Ⅱ-3570	自然斜面	東大谷 (15)	美馬市	脇町		東大谷
Ⅱ-3571	自然斜面	東大谷 (16)	美馬市	脇町		東大谷
Ⅱ-3572	自然斜面	東大谷 (17)	美馬市	脇町		東大谷
Ⅱ-3573	自然斜面	東大谷 (18)	美馬市	脇町		東大谷
Ⅱ-3574	自然斜面	東大谷 (19)	美馬市	脇町		東大谷
Ⅱ-3575	自然斜面	東大谷 (20)	美馬市	脇町		東大谷
Ⅱ-3576	自然斜面	白木 (1)	美馬市	脇町		白木
Ⅱ-3577	自然斜面	白木 (2)	美馬市	脇町		白木
Ⅱ-3578	自然斜面	小丸 (1)	美馬市	脇町		小丸
Ⅱ-3579	自然斜面	小丸 (2)	美馬市	脇町		小丸
Ⅱ-3580	自然斜面	上庄	美馬市	脇町	北庄	上庄
Ⅱ-3581	自然斜面	畳屋敷	美馬市	脇町		畳屋敷
Ⅱ-3582	自然斜面	中段 (1)	美馬市	脇町		中段
Ⅱ-3583	自然斜面	中段 (2)	美馬市	脇町		中段

(急傾斜地崩壊危険箇所Ⅱ)

平成26年1月1日現在

箇所 番号	斜面 区分	箇所名	位置			
			市町村	旧市町村	町・字	小字
Ⅱ-3584	自然斜面	ヒビノ木	美馬市	脇町		ヒビノ木
Ⅱ-3585	自然斜面	脇町	美馬市	脇町		大木のハチ
Ⅱ-3586	自然斜面	国見丸	美馬市	脇町		国見丸
Ⅱ-3587	自然斜面	佐尾原(2)	美馬市	脇町		佐尾原
Ⅱ-3588	自然斜面	佐尾原	美馬市	脇町		佐尾原
Ⅱ-3589	自然斜面	新山	美馬市	脇町		新山
Ⅱ-3590	自然斜面	西城山(1)	美馬市	脇町		西城山
Ⅱ-3591	自然斜面	西城山(2)	美馬市	脇町		西城山
Ⅱ-3592	自然斜面	池の奥	美馬市	脇町		池の奥
Ⅱ-3593	自然斜面	西田上(1)	美馬市	脇町		西田上
Ⅱ-3594	自然斜面	西田上(2)	美馬市	脇町		西田上
Ⅱ-3595	自然斜面	東城山(2)	美馬市	脇町		東城山
Ⅱ-3596	自然斜面	東田上(1)	美馬市	脇町		東田上
Ⅱ-3597	自然斜面	東田上(2)	美馬市	脇町		東田上
Ⅱ-3598	自然斜面	東田上(3)	美馬市	脇町		東田上
Ⅱ-3599	自然斜面	福堂	美馬市	脇町		福堂
Ⅱ-3600	自然斜面	井口東(2)	美馬市	脇町		井口東
Ⅱ-3601	自然斜面	井口東(3)	美馬市	脇町		井口東
Ⅱ-3602	自然斜面	井口東(4)	美馬市	脇町		井口東
Ⅱ-3603	自然斜面	井口東(5)	美馬市	脇町		井口東
Ⅱ-3604	自然斜面	井口東(6)	美馬市	脇町		井口東
Ⅱ-3605	自然斜面	上ノ原(2)	美馬市	脇町		上ノ原
Ⅱ-3606	自然斜面	上ノ原(3)	美馬市	脇町		上ノ原
Ⅱ-3607	自然斜面	上ノ原(4)	美馬市	脇町		上ノ原
Ⅱ-3608	自然斜面	上ノ原(5)	美馬市	脇町		上ノ原
Ⅱ-3609	自然斜面	上ノ原(6)	美馬市	脇町		上ノ原
Ⅱ-3610	自然斜面	東山(1)	美馬市	脇町		東山
Ⅱ-3611	自然斜面	東山(2)	美馬市	脇町		東山
Ⅱ-3612	自然斜面	東山(3)	美馬市	脇町		東山
Ⅱ-3613	自然斜面	井口(1)	美馬市	脇町		井口
Ⅱ-3614	自然斜面	井口(2)	美馬市	脇町		井口
Ⅱ-3615	自然斜面	井口(3)	美馬市	脇町		井口
Ⅱ-3616	自然斜面	井口(4)	美馬市	脇町		井口
Ⅱ-3617	自然斜面	井口(5)	美馬市	脇町		井口
Ⅱ-3618	自然斜面	井口(6)	美馬市	脇町		井口
Ⅱ-3619	自然斜面	井口(8)	美馬市	脇町		井口
Ⅱ-3620	自然斜面	井口(9)	美馬市	脇町		井口
Ⅱ-3621	自然斜面	井口(10)	美馬市	脇町		井口
Ⅱ-3622	自然斜面	井口東	美馬市	脇町		井口東
Ⅱ-3623	自然斜面	小星(1)	美馬市	脇町		小星
Ⅱ-3624	自然斜面	小星(2)	美馬市	脇町		小星
Ⅱ-3625	自然斜面	小星(3)	美馬市	脇町		小星
Ⅱ-3626	自然斜面	小星(4)	美馬市	脇町		小星
Ⅱ-3627	自然斜面	小星(5)	美馬市	脇町		小星
Ⅱ-3628	自然斜面	小星(6)	美馬市	脇町		小星
Ⅱ-3629	自然斜面	小星(7)	美馬市	脇町		小星
Ⅱ-3630	自然斜面	滝下(2)	美馬市	脇町		滝下
Ⅱ-3631	自然斜面	滝下(3)	美馬市	脇町		滝下
Ⅱ-3632	自然斜面	滝下(4)	美馬市	脇町		滝下
Ⅱ-3633	自然斜面	滝下(5)	美馬市	脇町		滝下
Ⅱ-3634	自然斜面	芋穴(2)	美馬市	脇町		芋穴
Ⅱ-3635	自然斜面	芋穴(3)	美馬市	脇町		芋穴
Ⅱ-3636	自然斜面	芋穴(4)	美馬市	脇町		芋穴
Ⅱ-3637	自然斜面	芋穴(5)	美馬市	脇町		芋穴
Ⅱ-3638	自然斜面	芋穴(6)	美馬市	脇町		芋穴
Ⅱ-3639	自然斜面	芋穴(7)	美馬市	脇町		芋穴
Ⅱ-3640	自然斜面	芋穴(8)	美馬市	脇町		芋穴

(急傾斜地崩壊危険箇所Ⅱ)

平成26年1月1日現在

箇所 番号	斜面 区分	箇所名	位置			
			市町村	旧市町村	町・字	小字
Ⅱ-3641	自然斜面	芋穴 (9)	美馬市	脇町		芋穴
Ⅱ-3642	自然斜面	芋穴 (10)	美馬市	脇町		芋穴
Ⅱ-3643	自然斜面	芋穴 (11)	美馬市	脇町		芋穴
Ⅱ-3644	自然斜面	下中野 (1)	美馬市	脇町		下中野
Ⅱ-3645	自然斜面	下中野 (2)	美馬市	脇町		下中野
Ⅱ-3646	自然斜面	下中野 (3)	美馬市	脇町		下中野
Ⅱ-3647	自然斜面	上中野 (3)	美馬市	脇町		上中野
Ⅱ-3648	自然斜面	上中野 (4)	美馬市	脇町		上中野
Ⅱ-3649	自然斜面	上中野 (5)	美馬市	脇町		上中野
Ⅱ-3650	自然斜面	上中野 (6)	美馬市	脇町		上中野
Ⅱ-3651	自然斜面	上中野 (7)	美馬市	脇町		上中野
Ⅱ-3652	自然斜面	上中野 (8)	美馬市	脇町		上中野
Ⅱ-3653	自然斜面	上中野 (9)	美馬市	脇町		上中野
Ⅱ-3654	自然斜面	上中野 (10)	美馬市	脇町		上中野
Ⅱ-3655	自然斜面	上中野 (11)	美馬市	脇町		上中野
Ⅱ-3656	自然斜面	上中野 (12)	美馬市	脇町		上中野
Ⅱ-3657	自然斜面	上中野 (13)	美馬市	脇町		上中野
Ⅱ-3658	自然斜面	上中野 (14)	美馬市	脇町		上中野
Ⅱ-3659	自然斜面	上中野 (15)	美馬市	脇町		上中野
Ⅱ-3660	自然斜面	上中野 (16)	美馬市	脇町		上中野
Ⅱ-3661	自然斜面	中八 (2)	美馬市	脇町		中八
Ⅱ-3662	自然斜面	中八 (3)	美馬市	脇町		中八
Ⅱ-3663	自然斜面	暮畑 (1)	美馬市	脇町		暮畑
Ⅱ-3664	自然斜面	暮畑 (2)	美馬市	脇町		暮畑
Ⅱ-3665	自然斜面	暮畑 (3)	美馬市	脇町		暮畑
Ⅱ-3666	自然斜面	暮畑 (4)	美馬市	脇町		暮畑
Ⅱ-3667	自然斜面	梨子ノ木 (1)	美馬市	脇町		梨子ノ木
Ⅱ-3668	自然斜面	梨子ノ木 (2)	美馬市	脇町		梨子ノ木
Ⅱ-3669	自然斜面	梨子ノ木 (3)	美馬市	脇町		梨子ノ木
Ⅱ-3670	自然斜面	梨子ノ木 (4)	美馬市	脇町		梨子ノ木
Ⅱ-3671	自然斜面	梨子ノ木 (5)	美馬市	脇町		梨子ノ木
Ⅱ-3672	自然斜面	梨子ノ木 (6)	美馬市	脇町		梨子ノ木
Ⅱ-3673	自然斜面	川原柴 (3)	美馬市	脇町		川原柴
Ⅱ-3674	自然斜面	川原柴 (4)	美馬市	脇町		川原柴
Ⅱ-3675	自然斜面	川原柴 (5)	美馬市	脇町		川原柴
Ⅱ-3676	自然斜面	川原柴 (6)	美馬市	脇町		川原柴
Ⅱ-3677	自然斜面	川原柴 (7)	美馬市	脇町		川原柴
Ⅱ-3678	自然斜面	川原柴 (8)	美馬市	脇町		川原柴
Ⅱ-3679	自然斜面	川原柴 (9)	美馬市	脇町		川原柴
Ⅱ-3680	自然斜面	川原柴 (10)	美馬市	脇町		川原柴
Ⅱ-3681	自然斜面	川原柴 (11)	美馬市	脇町		川原柴
Ⅱ-3682	自然斜面	川原柴 (12)	美馬市	脇町		川原柴
Ⅱ-3683	自然斜面	横倉 (1)	美馬市	脇町		横倉
Ⅱ-3684	自然斜面	横倉 (2)	美馬市	脇町		横倉
Ⅱ-3685	自然斜面	横倉 (3)	美馬市	脇町		横倉
Ⅱ-3686	自然斜面	横倉 (4)	美馬市	脇町		横倉
Ⅱ-3687	自然斜面	横倉 (5)	美馬市	脇町		横倉
Ⅱ-3688	自然斜面	横倉 (6)	美馬市	脇町		横倉
Ⅱ-3689	自然斜面	横倉 (7)	美馬市	脇町		横倉
Ⅱ-3690	自然斜面	横倉 (8)	美馬市	脇町		横倉
Ⅱ-3691	自然斜面	横倉 (9)	美馬市	脇町		横倉
Ⅱ-3692	自然斜面	横倉 (10)	美馬市	脇町		横倉
Ⅱ-3693	自然斜面	横倉 (11)	美馬市	脇町		横倉
Ⅱ-3694	自然斜面	横倉 (12)	美馬市	脇町		横倉
Ⅱ-3695	自然斜面	横倉 (13)	美馬市	脇町		横倉
Ⅱ-3696	自然斜面	横倉 (14)	美馬市	脇町		横倉
Ⅱ-3697	自然斜面	横倉 (15)	美馬市	脇町		横倉

(急傾斜地崩壊危険箇所Ⅱ)

平成26年1月1日現在

箇所 番号	斜面 区分	箇所名	位置			
			市町村	旧市町村	町・字	小字
Ⅱ-3698	自然斜面	横倉 (16)	美馬市	脇町		横倉
Ⅱ-3699	自然斜面	横倉 (17)	美馬市	脇町		横倉
Ⅱ-3700	自然斜面	平帽子 (2)	美馬市	脇町		平帽子
Ⅱ-3701	自然斜面	平帽子 (3)	美馬市	脇町		平帽子
Ⅱ-3702	自然斜面	平帽子 (4)	美馬市	脇町		平帽子
Ⅱ-3703	自然斜面	平帽子 (5)	美馬市	脇町		平帽子
Ⅱ-3704	自然斜面	平帽子 (6)	美馬市	脇町		平帽子
Ⅱ-3705	自然斜面	平帽子 (7)	美馬市	脇町		平帽子
Ⅱ-3706	自然斜面	平帽子 (8)	美馬市	脇町		平帽子
Ⅱ-3707	自然斜面	平帽子 (9)	美馬市	脇町		平帽子
Ⅱ-3708	自然斜面	平帽子 (10)	美馬市	脇町		平帽子
Ⅱ-3709	自然斜面	平帽子 (11)	美馬市	脇町		平帽子
Ⅱ-3710	自然斜面	平帽子 (12)	美馬市	脇町		平帽子
Ⅱ-3711	自然斜面	平帽子 (13)	美馬市	脇町		平帽子
Ⅱ-3712	自然斜面	平帽子 (14)	美馬市	脇町		平帽子
Ⅱ-3713	自然斜面	平帽子 (15)	美馬市	脇町		平帽子
Ⅱ-3714	自然斜面	平帽子 (16)	美馬市	脇町		平帽子
Ⅱ-3715	自然斜面	平帽子 (17)	美馬市	脇町		平帽子
Ⅱ-3716	自然斜面	平帽子 (18)	美馬市	脇町		平帽子
Ⅱ-3717	自然斜面	平帽子 (19)	美馬市	脇町		平帽子
Ⅱ-3718	自然斜面	平帽子 (20)	美馬市	脇町		平帽子
Ⅱ-3719	自然斜面	平帽子 (21)	美馬市	脇町		平帽子
Ⅱ-3720	自然斜面	平帽子 (22)	美馬市	脇町		平帽子
Ⅱ-3721	自然斜面	平帽子 (23)	美馬市	脇町		平帽子
Ⅱ-3722	自然斜面	平帽子 (24)	美馬市	脇町		平帽子
Ⅱ-3723	自然斜面	平帽子 (25)	美馬市	脇町		平帽子
Ⅱ-3724	自然斜面	平帽子 (26)	美馬市	脇町		平帽子
Ⅱ-3725	自然斜面	平帽子 (27)	美馬市	脇町		平帽子
Ⅱ-3726	自然斜面	平帽子 (28)	美馬市	脇町		平帽子
Ⅱ-3727	自然斜面	平帽子 (29)	美馬市	脇町		平帽子
Ⅱ-3728	自然斜面	平帽子 (30)	美馬市	脇町		平帽子
Ⅱ-3729	自然斜面	平帽子 (31)	美馬市	脇町		平帽子
Ⅱ-3730	自然斜面	平帽子 (32)	美馬市	脇町		平帽子
Ⅱ-3731	自然斜面	平帽子 (33)	美馬市	脇町		平帽子
Ⅱ-3732	自然斜面	平帽子 (34)	美馬市	脇町		平帽子
Ⅱ-3733	自然斜面	平帽子 (35)	美馬市	脇町		平帽子
Ⅱ-3106	自然斜面	丈寄 (2)	美馬市	美馬町		丈寄
Ⅱ-3107	自然斜面	丈寄 (3)	美馬市	美馬町		丈寄
Ⅱ-3108	自然斜面	丈寄 (4)	美馬市	美馬町		丈寄
Ⅱ-3109	自然斜面	丈寄 (5)	美馬市	美馬町		丈寄
Ⅱ-3110	自然斜面	清田 (2)	美馬市	美馬町		清田
Ⅱ-3111	自然斜面	清田 (3)	美馬市	美馬町		清田
Ⅱ-3112	自然斜面	清田 (4)	美馬市	美馬町		清田
Ⅱ-3113	自然斜面	清田 (5)	美馬市	美馬町		清田
Ⅱ-3114	自然斜面	清田 (6)	美馬市	美馬町		清田
Ⅱ-3115	自然斜面	清田 (7)	美馬市	美馬町		清田
Ⅱ-3116	自然斜面	清田 (8)	美馬市	美馬町		清田
Ⅱ-3117	自然斜面	清田 (9)	美馬市	美馬町		清田
Ⅱ-3118	自然斜面	清田 (10)	美馬市	美馬町		清田
Ⅱ-3119	自然斜面	清田 (11)	美馬市	美馬町		清田
Ⅱ-3120	自然斜面	清田 (12)	美馬市	美馬町		清田
Ⅱ-3121	自然斜面	清田 (13)	美馬市	美馬町		清田
Ⅱ-3122	自然斜面	清田 (14)	美馬市	美馬町		清田
Ⅱ-3123	自然斜面	清田 (15)	美馬市	美馬町		清田
Ⅱ-3124	自然斜面	清田 (16)	美馬市	美馬町		清田
Ⅱ-3125	自然斜面	清田 (17)	美馬市	美馬町		清田
Ⅱ-3126	自然斜面	清田 (18)	美馬市	美馬町		清田

(急傾斜地崩壊危険箇所Ⅱ)

平成26年1月1日現在

箇所 番号	斜面 区分	箇所名	位置			
			市町村	旧市町村	町・字	小字
Ⅱ-3127	自然斜面	清田 (19)	美馬市	美馬町		清田
Ⅱ-3128	自然斜面	清田 (20)	美馬市	美馬町		清田
Ⅱ-3129	自然斜面	清田 (21)	美馬市	美馬町		清田
Ⅱ-3130	自然斜面	入倉 (2)	美馬市	美馬町		入倉
Ⅱ-3131	自然斜面	入倉 (3)	美馬市	美馬町		入倉
Ⅱ-3132	自然斜面	入倉 (4)	美馬市	美馬町		入倉
Ⅱ-3133	自然斜面	入倉 (5)	美馬市	美馬町		入倉
Ⅱ-3134	自然斜面	入倉 (6)	美馬市	美馬町		入倉
Ⅱ-3135	自然斜面	入倉 (7)	美馬市	美馬町		入倉
Ⅱ-3136	自然斜面	入倉 (8)	美馬市	美馬町		入倉
Ⅱ-3137	自然斜面	入倉 (9)	美馬市	美馬町		入倉
Ⅱ-3138	自然斜面	入倉 (10)	美馬市	美馬町		入倉
Ⅱ-3139	自然斜面	入倉 (11)	美馬市	美馬町		入倉
Ⅱ-3140	自然斜面	入倉 (12)	美馬市	美馬町		入倉
Ⅱ-3141	自然斜面	入倉 (13)	美馬市	美馬町		入倉
Ⅱ-3142	自然斜面	入倉 (14)	美馬市	美馬町		入倉
Ⅱ-3143	自然斜面	入倉 (15)	美馬市	美馬町		入倉
Ⅱ-3144	自然斜面	入倉 (16)	美馬市	美馬町		入倉
Ⅱ-3145	自然斜面	入倉 (17)	美馬市	美馬町		入倉
Ⅱ-3146	自然斜面	入倉 (18)	美馬市	美馬町		入倉
Ⅱ-3147	自然斜面	入倉 (19)	美馬市	美馬町		入倉
Ⅱ-3148	自然斜面	入倉 (20)	美馬市	美馬町		入倉
Ⅱ-3149	自然斜面	切久保 (2)	美馬市	美馬町		切久保
Ⅱ-3150	自然斜面	切久保 (3)	美馬市	美馬町		切久保
Ⅱ-3151	自然斜面	切久保 (4)	美馬市	美馬町		切久保
Ⅱ-3152	自然斜面	切久保 (5)	美馬市	美馬町		切久保
Ⅱ-3153	自然斜面	切久保 (6)	美馬市	美馬町		切久保
Ⅱ-3154	自然斜面	切久保 (7)	美馬市	美馬町		切久保
Ⅱ-3155	自然斜面	切久保 (8)	美馬市	美馬町		切久保
Ⅱ-3156	自然斜面	切久保 (9)	美馬市	美馬町		切久保
Ⅱ-3157	自然斜面	切久保 (10)	美馬市	美馬町		切久保
Ⅱ-3158	自然斜面	大久保 (2)	美馬市	美馬町		大久保
Ⅱ-3159	自然斜面	大久保 (3)	美馬市	美馬町		大久保
Ⅱ-3160	自然斜面	大久保 (4)	美馬市	美馬町		大久保
Ⅱ-3161	自然斜面	大久保 (5)	美馬市	美馬町		大久保
Ⅱ-3162	自然斜面	大久保 (6)	美馬市	美馬町		大久保
Ⅱ-3163	自然斜面	大久保 (7)	美馬市	美馬町		大久保
Ⅱ-3164	自然斜面	大久保 (8)	美馬市	美馬町		大久保
Ⅱ-3165	自然斜面	大久保 (9)	美馬市	美馬町		大久保
Ⅱ-3166	自然斜面	大久保 (10)	美馬市	美馬町		大久保
Ⅱ-3167	自然斜面	大久保 (11)	美馬市	美馬町		大久保
Ⅱ-3168	自然斜面	大久保 (12)	美馬市	美馬町		大久保
Ⅱ-3169	自然斜面	大久保 (13)	美馬市	美馬町		大久保
Ⅱ-3170	自然斜面	大久保 (14)	美馬市	美馬町		大久保
Ⅱ-3171	自然斜面	大久保 (15)	美馬市	美馬町		大久保
Ⅱ-3172	自然斜面	大久保 (16)	美馬市	美馬町		大久保
Ⅱ-3173	自然斜面	大久保 (17)	美馬市	美馬町		大久保
Ⅱ-3174	自然斜面	大久保 (18)	美馬市	美馬町		大久保
Ⅱ-3175	自然斜面	大久保 (19)	美馬市	美馬町		大久保
Ⅱ-3176	自然斜面	大久保 (20)	美馬市	美馬町		大久保
Ⅱ-3177	自然斜面	正部 (1)	美馬市	美馬町		正部
Ⅱ-3178	自然斜面	正部 (2)	美馬市	美馬町		正部
Ⅱ-3179	自然斜面	正部 (3)	美馬市	美馬町		正部
Ⅱ-3180	自然斜面	正部 (4)	美馬市	美馬町		正部
Ⅱ-3181	自然斜面	正部 (5)	美馬市	美馬町		正部
Ⅱ-3182	自然斜面	惣後 (2)	美馬市	美馬町		惣後
Ⅱ-3183	自然斜面	惣後 (3)	美馬市	美馬町		惣後

(急傾斜地崩壊危険箇所Ⅱ)

平成26年1月1日現在

箇所 番号	斜面 区分	箇所名	位置			
			市町村	旧市町村	町・字	小字
Ⅱ-3184	自然斜面	惣後(4)	美馬市	美馬町		惣後
Ⅱ-3185	自然斜面	惣後(5)	美馬市	美馬町		惣後
Ⅱ-3186	自然斜面	惣後(6)	美馬市	美馬町		惣後
Ⅱ-3187	自然斜面	惣後(7)	美馬市	美馬町		惣後
Ⅱ-3188	自然斜面	惣後(8)	美馬市	美馬町		惣後
Ⅱ-3189	自然斜面	立見山(1)	美馬市	美馬町		立見山
Ⅱ-3190	自然斜面	立見山(2)	美馬市	美馬町		立見山
Ⅱ-3191	自然斜面	立見山(3)	美馬市	美馬町		立見山
Ⅱ-3192	自然斜面	茅原(1)	美馬市	美馬町		茅原
Ⅱ-3193	自然斜面	茅原(2)	美馬市	美馬町		茅原
Ⅱ-3194	自然斜面	茅原(3)	美馬市	美馬町		茅原
Ⅱ-3195	自然斜面	宮ノ岡(1)	美馬市	美馬町		宮ノ岡
Ⅱ-3196	自然斜面	宮ノ岡(2)	美馬市	美馬町		宮ノ岡
Ⅱ-3197	自然斜面	芹佐古	美馬市	美馬町		芹佐古
Ⅱ-3198	自然斜面	川ノ上(1)	美馬市	美馬町		川ノ上
Ⅱ-3199	自然斜面	川ノ上(2)	美馬市	美馬町		川ノ上
Ⅱ-3200	自然斜面	川ノ上(3)	美馬市	美馬町		川ノ上
Ⅱ-3201	自然斜面	川ノ上(4)	美馬市	美馬町		川ノ上
Ⅱ-3202	自然斜面	川ノ上(5)	美馬市	美馬町		川ノ上
Ⅱ-3203	自然斜面	川ノ上(6)	美馬市	美馬町		川ノ上
Ⅱ-3204	自然斜面	大前(1)	美馬市	美馬町		大前
Ⅱ-3205	自然斜面	大前(2)	美馬市	美馬町		大前
Ⅱ-3206	自然斜面	大前(3)	美馬市	美馬町		大前
Ⅱ-3207	自然斜面	大前(4)	美馬市	美馬町		大前
Ⅱ-3208	自然斜面	大池(1)	美馬市	美馬町		大池
Ⅱ-3209	自然斜面	大池(2)	美馬市	美馬町		大池
Ⅱ-3210	自然斜面	大北(1)	美馬市	美馬町		大北
Ⅱ-3211	自然斜面	大北(2)	美馬市	美馬町		大北
Ⅱ-3212	自然斜面	田ノ岡(1)	美馬市	美馬町		田ノ岡
Ⅱ-3213	自然斜面	田ノ岡(2)	美馬市	美馬町		田ノ岡
Ⅱ-3214	自然斜面	藤宇	美馬市	美馬町		藤宇
Ⅱ-3215	自然斜面	押上(1)	美馬市	美馬町		押上
Ⅱ-3216	自然斜面	押上(2)	美馬市	美馬町		押上
Ⅱ-3217	自然斜面	岡ノ内(1)	美馬市	美馬町		岡ノ内
Ⅱ-3218	自然斜面	岡ノ内(2)	美馬市	美馬町		岡ノ内
Ⅱ-3219	自然斜面	岡ノ内(3)	美馬市	美馬町		岡ノ内
Ⅱ-3220	自然斜面	下白地	美馬市	美馬町		下白地
Ⅱ-3221	自然斜面	惣田(1)	美馬市	美馬町		惣田
Ⅱ-3222	自然斜面	西浦(2)	美馬市	美馬町		西浦
Ⅱ-3223	自然斜面	西浦(3)	美馬市	美馬町		西浦
Ⅱ-3224	自然斜面	西大久保(1)	美馬市	美馬町		西大久保
Ⅱ-3225	自然斜面	西大久保(2)	美馬市	美馬町		西大久保
Ⅱ-3226	自然斜面	炭釜	美馬市	美馬町		炭釜
Ⅱ-3227	自然斜面	中岡(1)	美馬市	美馬町		中岡
Ⅱ-3228	自然斜面	中岡(2)	美馬市	美馬町		中岡
Ⅱ-3229	自然斜面	中岡(3)	美馬市	美馬町		中岡
Ⅱ-3230	自然斜面	中野(1)	美馬市	美馬町		中野
Ⅱ-3231	自然斜面	中野(2)	美馬市	美馬町		中野
Ⅱ-3232	自然斜面	中野(3)	美馬市	美馬町		中野
Ⅱ-3233	自然斜面	中野(4)	美馬市	美馬町		中野
Ⅱ-3234	自然斜面	長地(1)	美馬市	美馬町		長地
Ⅱ-3235	自然斜面	長地(2)	美馬市	美馬町		長地
Ⅱ-3236	自然斜面	東筋(1)	美馬市	美馬町		東筋
Ⅱ-3237	自然斜面	南島(1)	美馬市	美馬町		南島
Ⅱ-3238	自然斜面	南島(2)	美馬市	美馬町		南島
Ⅱ-3239	自然斜面	南島(3)	美馬市	美馬町		南島
Ⅱ-3240	自然斜面	白地	美馬市	美馬町		白地

(急傾斜地崩壊危険箇所Ⅱ)

平成26年1月1日現在

箇所 番号	斜面 区分	箇所名	位置			
			市町村	旧市町村	町・字	小字
Ⅱ-3241	自然斜面	平野 (2)	美馬市	美馬町		平野
Ⅱ-3242	自然斜面	平野 (3)	美馬市	美馬町		平野
Ⅱ-3243	自然斜面	平野 (4)	美馬市	美馬町		平野
Ⅱ-3244	自然斜面	平野 (5)	美馬市	美馬町		平野
Ⅱ-3245	自然斜面	味噌ヶ久保	美馬市	美馬町		味噌ヶ久保
Ⅱ-3246	自然斜面	薬師ヶ久保 (1)	美馬市	美馬町		薬師ヶ久保
Ⅱ-3247	自然斜面	薬師ヶ久保 (2)	美馬市	美馬町		薬師ヶ久保
Ⅱ-3248	自然斜面	薬師ヶ久保 (3)	美馬市	美馬町		薬師ヶ久保
Ⅱ-3249	自然斜面	猿坂 (1)	美馬市	美馬町		猿坂
Ⅱ-3250	自然斜面	猿坂 (2)	美馬市	美馬町		猿坂
Ⅱ-3251	自然斜面	猿坂 (3)	美馬市	美馬町		猿坂
Ⅱ-3252	自然斜面	猿坂 (4)	美馬市	美馬町		猿坂
Ⅱ-3253	自然斜面	猿坂 (5)	美馬市	美馬町		猿坂
Ⅱ-3254	自然斜面	家前	美馬市	美馬町		家前
Ⅱ-3255	自然斜面	外墓 (1)	美馬市	美馬町		外墓
Ⅱ-3256	自然斜面	外墓 (2)	美馬市	美馬町		外墓
Ⅱ-3257	自然斜面	横尾 (1)	美馬市	美馬町		横尾
Ⅱ-3258	自然斜面	横尾 (2)	美馬市	美馬町		横尾
Ⅱ-3259	自然斜面	横尾 (3)	美馬市	美馬町		横尾
Ⅱ-3260	自然斜面	横尾 (4)	美馬市	美馬町		横尾
Ⅱ-3261	自然斜面	横尾 (5)	美馬市	美馬町		横尾
Ⅱ-3262	自然斜面	横尾 (6)	美馬市	美馬町		横尾
Ⅱ-3263	自然斜面	平尾 (1)	美馬市	美馬町		平尾
Ⅱ-3264	自然斜面	平尾 (2)	美馬市	美馬町		平尾
Ⅱ-3265	自然斜面	平尾 (3)	美馬市	美馬町		平尾
Ⅱ-3266	自然斜面	平尾 (4)	美馬市	美馬町		平尾
Ⅱ-3267	自然斜面	平尾 (5)	美馬市	美馬町		平尾
Ⅱ-3268	自然斜面	チゲジ	美馬市	美馬町		チゲジ
Ⅱ-3269	自然斜面	ノリコヘ (1)	美馬市	美馬町		ノリコヘ
Ⅱ-3270	自然斜面	ノリコヘ (2)	美馬市	美馬町		ノリコヘ
Ⅱ-3271	自然斜面	駅	美馬市	美馬町		駅
Ⅱ-3272	自然斜面	丸山 (1)	美馬市	美馬町		丸山
Ⅱ-3273	自然斜面	丸山 (2)	美馬市	美馬町		丸山
Ⅱ-3274	自然斜面	丸山 (3)	美馬市	美馬町		丸山
Ⅱ-3275	自然斜面	宗重	美馬市	美馬町		宗重
Ⅱ-3276	自然斜面	上突出	美馬市	美馬町		上突出
Ⅱ-3277	自然斜面	滝宮 (2)	美馬市	美馬町		滝宮
Ⅱ-3278	自然斜面	池ノ浦	美馬市	美馬町		池ノ浦
Ⅱ-3279	自然斜面	中横尾	美馬市	美馬町		中横尾
Ⅱ-3280	自然斜面	東段	美馬市	美馬町		東段
Ⅱ-3281	自然斜面	突出	美馬市	美馬町		下突出
Ⅱ-3282	自然斜面	坊僧 (2)	美馬市	美馬町		坊僧
Ⅱ-3283	自然斜面	坊僧 (3)	美馬市	美馬町		坊僧
Ⅱ-3284	自然斜面	下後谷	美馬市	美馬町		下後谷
Ⅱ-3285	自然斜面	夏弥喜	美馬市	美馬町		夏弥喜
Ⅱ-3286	自然斜面	夏蕨	美馬市	美馬町		夏蕨
Ⅱ-3287	自然斜面	吉水 (1)	美馬市	美馬町		吉水
Ⅱ-3288	自然斜面	吉水 (2)	美馬市	美馬町		吉水
Ⅱ-3289	自然斜面	吉水 (3)	美馬市	美馬町		吉水
Ⅱ-3290	自然斜面	吉水 (4)	美馬市	美馬町		吉水
Ⅱ-3291	自然斜面	山嫁坂 (1)	美馬市	美馬町		山嫁坂
Ⅱ-3292	自然斜面	山嫁坂 (2)	美馬市	美馬町		山嫁坂
Ⅱ-3293	自然斜面	倉尾	美馬市	美馬町		倉尾
Ⅱ-3294	自然斜面	中山	美馬市	美馬町		中山
Ⅱ-3295	自然斜面	中尾 (1)	美馬市	美馬町		中尾
Ⅱ-3296	自然斜面	中尾 (2)	美馬市	美馬町		中尾
Ⅱ-3297	自然斜面	梅尾 (1)	美馬市	美馬町		梅尾

(急傾斜地崩壊危険箇所Ⅱ)

平成26年1月1日現在

箇所 番号	斜面 区分	箇所名	位置			
			市町村	旧市町村	町・字	小字
Ⅱ-3298	自然斜面	梅尾(2)	美馬市	美馬町		梅尾
Ⅱ-3299	自然斜面	坊ヶ谷(1)	美馬市	美馬町		坊ヶ谷
Ⅱ-3300	自然斜面	坊ヶ谷(2)	美馬市	美馬町		坊ヶ谷
Ⅱ-3301	自然斜面	坊ヶ谷(3)	美馬市	美馬町		坊ヶ谷
Ⅱ-3302	自然斜面	北東原	美馬市	美馬町		北東原
Ⅱ-3303	自然斜面	里西屋敷(1)	美馬市	美馬町		里西屋敷
Ⅱ-3304	自然斜面	里西屋敷(2)	美馬市	美馬町		里西屋敷
Ⅱ-3305	自然斜面	里西屋敷(3)	美馬市	美馬町		里西屋敷
Ⅱ-3306	自然斜面	露口(2)	美馬市	美馬町		露口
Ⅱ-2756	自然斜面	小島(4)	美馬市	穴吹町	三島	小島
Ⅱ-2757	自然斜面	小島(5)	美馬市	穴吹町	三島	小島
Ⅱ-2758	自然斜面	小島(6)	美馬市	穴吹町	三島	小島
Ⅱ-2759	自然斜面	小島(7)	美馬市	穴吹町	三島	小島
Ⅱ-2760	自然斜面	小島(8)	美馬市	穴吹町	三島	小島
Ⅱ-2761	自然斜面	小島(9)	美馬市	穴吹町	三島	小島
Ⅱ-2762	自然斜面	小島(10)	美馬市	穴吹町	三島	小島
Ⅱ-2763	自然斜面	小島(11)	美馬市	穴吹町	三島	小島
Ⅱ-2764	自然斜面	小島(12)	美馬市	穴吹町	三島	小島
Ⅱ-2765	自然斜面	小島(13)	美馬市	穴吹町	三島	小島
Ⅱ-2766	自然斜面	小島(14)	美馬市	穴吹町	三島	小島
Ⅱ-2767	自然斜面	小島(15)	美馬市	穴吹町	三島	小島
Ⅱ-2768	自然斜面	小島(16)	美馬市	穴吹町	三島	小島
Ⅱ-2769	自然斜面	小島(17)	美馬市	穴吹町	三島	小島
Ⅱ-2770	自然斜面	小島(18)	美馬市	穴吹町	三島	小島
Ⅱ-2771	自然斜面	小島(19)	美馬市	穴吹町	三島	小島
Ⅱ-2772	自然斜面	小島(20)	美馬市	穴吹町	三島	小島
Ⅱ-2773	自然斜面	小島(21)	美馬市	穴吹町	三島	小島
Ⅱ-2774	自然斜面	横野(1)	美馬市	穴吹町	三島	横野
Ⅱ-2775	自然斜面	横野(2)	美馬市	穴吹町	三島	横野
Ⅱ-2776	自然斜面	横野(3)	美馬市	穴吹町	三島	横野
Ⅱ-2777	自然斜面	横野(4)	美馬市	穴吹町	三島	横野
Ⅱ-2778	自然斜面	横野(5)	美馬市	穴吹町	三島	横野
Ⅱ-2779	自然斜面	横野(6)	美馬市	穴吹町	三島	横野
Ⅱ-2780	自然斜面	三谷(12)	美馬市	穴吹町	三島	三谷
Ⅱ-2781	自然斜面	三谷(13)	美馬市	穴吹町	三島	三谷
Ⅱ-2782	自然斜面	三谷(14)	美馬市	穴吹町	三島	三谷
Ⅱ-2783	自然斜面	三谷(15)	美馬市	穴吹町	三島	三谷
Ⅱ-2784	自然斜面	三谷(16)	美馬市	穴吹町	三島	三谷
Ⅱ-2785	自然斜面	三谷(17)	美馬市	穴吹町	三島	三谷
Ⅱ-2786	自然斜面	三谷(18)	美馬市	穴吹町	三島	三谷
Ⅱ-2787	自然斜面	三谷(19)	美馬市	穴吹町	三島	三谷
Ⅱ-2788	自然斜面	三谷(20)	美馬市	穴吹町	三島	三谷
Ⅱ-2789	自然斜面	三谷(21)	美馬市	穴吹町	三島	三谷
Ⅱ-2790	自然斜面	三谷(22)	美馬市	穴吹町	三島	三谷
Ⅱ-2791	自然斜面	三谷(23)	美馬市	穴吹町	三島	三谷
Ⅱ-2792	自然斜面	三谷(24)	美馬市	穴吹町	三島	三谷
Ⅱ-2793	自然斜面	三谷(25)	美馬市	穴吹町	三島	三谷
Ⅱ-2794	自然斜面	三谷(26)	美馬市	穴吹町	三島	三谷
Ⅱ-2795	自然斜面	三谷(27)	美馬市	穴吹町	三島	三谷
Ⅱ-2796	自然斜面	三谷(28)	美馬市	穴吹町	三島	三谷
Ⅱ-2797	自然斜面	三谷(29)	美馬市	穴吹町	三島	三谷
Ⅱ-2798	自然斜面	三谷(30)	美馬市	穴吹町	三島	三谷
Ⅱ-2799	自然斜面	三谷(31)	美馬市	穴吹町	三島	三谷
Ⅱ-2800	自然斜面	三谷(32)	美馬市	穴吹町	三島	三谷
Ⅱ-2801	自然斜面	三谷(33)	美馬市	穴吹町	三島	三谷
Ⅱ-2802	自然斜面	三谷(34)	美馬市	穴吹町	三島	三谷
Ⅱ-2803	自然斜面	三谷(35)	美馬市	穴吹町	三島	三谷

(急傾斜地崩壊危険箇所Ⅱ)

平成26年1月1日現在

箇所 番号	斜面 区分	箇所名	位置			
			市町村	旧市町村	町・字	小字
Ⅱ-2804	自然斜面	三谷 (36)	美馬市	穴吹町	三島	三谷
Ⅱ-2805	自然斜面	大重 (1)	美馬市	穴吹町	三島	大重
Ⅱ-2806	自然斜面	大重 (2)	美馬市	穴吹町	三島	大重
Ⅱ-2807	自然斜面	大重 (3)	美馬市	穴吹町	三島	大重
Ⅱ-2808	自然斜面	尾山 (6)	美馬市	穴吹町	口山	尾山
Ⅱ-2809	自然斜面	尾山 (7)	美馬市	穴吹町	口山	尾山
Ⅱ-2810	自然斜面	尾山 (8)	美馬市	穴吹町	口山	尾山
Ⅱ-2811	自然斜面	尾山 (9)	美馬市	穴吹町	口山	尾山
Ⅱ-2812	自然斜面	尾山 (10)	美馬市	穴吹町	口山	尾山
Ⅱ-2813	自然斜面	尾山 (11)	美馬市	穴吹町	口山	尾山
Ⅱ-2814	自然斜面	尾山 (12)	美馬市	穴吹町	口山	尾山
Ⅱ-2815	自然斜面	尾山 (13)	美馬市	穴吹町	口山	尾山
Ⅱ-2816	自然斜面	尾山 (14)	美馬市	穴吹町	口山	尾山
Ⅱ-2817	自然斜面	尾山 (15)	美馬市	穴吹町	口山	尾山
Ⅱ-2818	自然斜面	尾山 (16)	美馬市	穴吹町	口山	尾山
Ⅱ-2819	自然斜面	岡 (2)	美馬市	穴吹町	穴吹	岡
Ⅱ-2820	自然斜面	戎 (3)	美馬市	穴吹町	穴吹	戎
Ⅱ-2821	自然斜面	西成戸 (3)	美馬市	穴吹町	穴吹	西成戸
Ⅱ-2822	自然斜面	西成戸 (4)	美馬市	穴吹町	穴吹	西成戸
Ⅱ-2823	自然斜面	東成戸 (1)	美馬市	穴吹町	穴吹	東成戸
Ⅱ-2824	自然斜面	東成戸 (2)	美馬市	穴吹町	穴吹	東成戸
Ⅱ-2825	自然斜面	東成戸 (3)	美馬市	穴吹町	穴吹	東成戸
Ⅱ-2826	自然斜面	東成戸 (4)	美馬市	穴吹町	穴吹	東成戸
Ⅱ-2827	自然斜面	新開 (1)	美馬市	穴吹町	穴吹	新開
Ⅱ-2828	自然斜面	新開 (2)	美馬市	穴吹町	穴吹	新開
Ⅱ-2829	自然斜面	新開 (3)	美馬市	穴吹町	穴吹	新開
Ⅱ-2830	自然斜面	新開 (4)	美馬市	穴吹町	穴吹	新開
Ⅱ-2831	自然斜面	新開 (5)	美馬市	穴吹町	穴吹	新開
Ⅱ-2832	自然斜面	新開 (6)	美馬市	穴吹町	穴吹	新開
Ⅱ-2833	自然斜面	新開 (7)	美馬市	穴吹町	穴吹	新開
Ⅱ-2834	自然斜面	新開 (8)	美馬市	穴吹町	穴吹	新開
Ⅱ-2835	自然斜面	新開 (9)	美馬市	穴吹町	穴吹	新開
Ⅱ-2836	自然斜面	新開 (10)	美馬市	穴吹町	穴吹	新開
Ⅱ-2837	自然斜面	新開 (12)	美馬市	穴吹町	穴吹	新開
Ⅱ-2838	自然斜面	田ノ浦	美馬市	穴吹町	穴吹	田ノ浦
Ⅱ-2839	自然斜面	井口 (1)	美馬市	穴吹町	穴吹	井口
Ⅱ-2840	自然斜面	井口 (2)	美馬市	穴吹町	穴吹	井口
Ⅱ-2841	自然斜面	井口 (3)	美馬市	穴吹町	穴吹	井口
Ⅱ-2842	自然斜面	岡の上 (2)	美馬市	穴吹町	穴吹	岡の上
Ⅱ-2843	自然斜面	遠所 (3)	美馬市	穴吹町	穴吹	遠所
Ⅱ-2844	自然斜面	仙田	美馬市	穴吹町	穴吹	仙田
Ⅱ-2845	自然斜面	川原田	美馬市	穴吹町	穴吹	川原田
Ⅱ-2846	自然斜面	藤野本	美馬市	穴吹町	穴吹	藤野本
Ⅱ-2847	自然斜面	平間 (1)	美馬市	穴吹町	穴吹	平間
Ⅱ-2848	自然斜面	平間 (2)	美馬市	穴吹町	穴吹	平間
Ⅱ-2849	自然斜面	平間 (3)	美馬市	穴吹町	穴吹	平間
Ⅱ-2850	自然斜面	平間 (4)	美馬市	穴吹町	穴吹	平間
Ⅱ-2851	自然斜面	平間 (5)	美馬市	穴吹町	穴吹	平間
Ⅱ-2852	自然斜面	池の奥 (3)	美馬市	穴吹町	穴吹	池の奥
Ⅱ-2853	自然斜面	池の奥 (4)	美馬市	穴吹町	穴吹	池の奥
Ⅱ-2854	自然斜面	池の奥 (5)	美馬市	穴吹町	穴吹	池の奥
Ⅱ-2855	自然斜面	奈良坂 (3)	美馬市	穴吹町	穴吹	奈良坂
Ⅱ-2856	自然斜面	奈良坂 (4)	美馬市	穴吹町	穴吹	奈良坂
Ⅱ-2857	自然斜面	奈良坂 (5)	美馬市	穴吹町	穴吹	奈良坂
Ⅱ-2858	自然斜面	奈良坂 (6)	美馬市	穴吹町	穴吹	奈良坂
Ⅱ-2859	自然斜面	奈良坂 (7)	美馬市	穴吹町	穴吹	奈良坂
Ⅱ-2860	自然斜面	奈良坂 (8)	美馬市	穴吹町	穴吹	奈良坂

(急傾斜地崩壊危険箇所Ⅱ)

平成26年1月1日現在

箇所 番号	斜面 区分	箇所名	位置			
			市町村	旧市町村	町・字	小字
Ⅱ-2861	自然斜面	馬内 (2)	美馬市	穴吹町	口山	馬内
Ⅱ-2862	自然斜面	馬内 (3)	美馬市	穴吹町	口山	馬内
Ⅱ-2863	自然斜面	平野 (4)	美馬市	穴吹町	口山	平野
Ⅱ-2864	自然斜面	平野 (5)	美馬市	穴吹町	口山	平野
Ⅱ-2865	自然斜面	平野 (6)	美馬市	穴吹町	口山	平野
Ⅱ-2866	自然斜面	平野 (7)	美馬市	穴吹町	口山	平野
Ⅱ-2867	自然斜面	平野 (8)	美馬市	穴吹町	口山	平野
Ⅱ-2868	自然斜面	平野 (9)	美馬市	穴吹町	口山	平野
Ⅱ-2869	自然斜面	仕出原 (2)	美馬市	穴吹町	口山	仕出原
Ⅱ-2870	自然斜面	仕出原 (3)	美馬市	穴吹町	口山	仕出原
Ⅱ-2871	自然斜面	仕出原 (4)	美馬市	穴吹町	口山	仕出原
Ⅱ-2872	自然斜面	仕出原 (5)	美馬市	穴吹町	口山	仕出原
Ⅱ-2873	自然斜面	仕出原 (6)	美馬市	穴吹町	口山	仕出原
Ⅱ-2874	自然斜面	初草 (4)	美馬市	穴吹町	口山	初草
Ⅱ-2875	自然斜面	初草 (5)	美馬市	穴吹町	口山	初草
Ⅱ-2876	自然斜面	初草 (6)	美馬市	穴吹町	口山	初草
Ⅱ-2877	自然斜面	初草 (7)	美馬市	穴吹町	口山	初草
Ⅱ-2878	自然斜面	丸山 (2)	美馬市	穴吹町	口山	丸山
Ⅱ-2879	自然斜面	丸山 (3)	美馬市	穴吹町	口山	丸山
Ⅱ-2880	自然斜面	丸山 (4)	美馬市	穴吹町	口山	丸山
Ⅱ-2881	自然斜面	丸山 (5)	美馬市	穴吹町	口山	丸山
Ⅱ-2882	自然斜面	丸山 (6)	美馬市	穴吹町	口山	丸山
Ⅱ-2883	自然斜面	中野 (2)	美馬市	穴吹町	口山	中野
Ⅱ-2884	自然斜面	中野 (3)	美馬市	穴吹町	口山	中野
Ⅱ-2885	自然斜面	中野 (4)	美馬市	穴吹町	口山	中野
Ⅱ-2886	自然斜面	中野 (5)	美馬市	穴吹町	口山	中野
Ⅱ-2887	自然斜面	中野 (6)	美馬市	穴吹町	口山	中野
Ⅱ-2888	自然斜面	中野 (7)	美馬市	穴吹町	口山	中野
Ⅱ-2889	自然斜面	中野 (8)	美馬市	穴吹町	口山	中野
Ⅱ-2890	自然斜面	中野 (9)	美馬市	穴吹町	口山	中野
Ⅱ-2891	自然斜面	中野 (10)	美馬市	穴吹町	口山	中野
Ⅱ-2892	自然斜面	中野宮 (1)	美馬市	穴吹町	口山	中野宮
Ⅱ-2893	自然斜面	中野宮 (2)	美馬市	穴吹町	口山	中野宮
Ⅱ-2894	自然斜面	中野宮 (3)	美馬市	穴吹町	口山	中野宮
Ⅱ-2895	自然斜面	中野宮 (4)	美馬市	穴吹町	口山	中野宮
Ⅱ-2896	自然斜面	中野宮 (5)	美馬市	穴吹町	口山	中野宮
Ⅱ-2897	自然斜面	中野宮 (6)	美馬市	穴吹町	口山	中野宮
Ⅱ-2898	自然斜面	中野宮 (7)	美馬市	穴吹町	口山	中野宮
Ⅱ-2899	自然斜面	中野宮 (8)	美馬市	穴吹町	口山	中野宮
Ⅱ-2900	自然斜面	中野宮 (9)	美馬市	穴吹町	口山	中野宮
Ⅱ-2901	自然斜面	中野宮 (10)	美馬市	穴吹町	口山	中野宮
Ⅱ-2902	自然斜面	中野宮 (11)	美馬市	穴吹町	口山	中野宮
Ⅱ-2903	自然斜面	中野宮 (12)	美馬市	穴吹町	口山	中野宮
Ⅱ-2904	自然斜面	中野宮 (13)	美馬市	穴吹町	口山	中野宮
Ⅱ-2905	自然斜面	中野宮 (14)	美馬市	穴吹町	口山	中野宮
Ⅱ-2906	自然斜面	中野宮 (15)	美馬市	穴吹町	口山	中野宮
Ⅱ-2907	自然斜面	中野宮 (16)	美馬市	穴吹町	口山	中野宮
Ⅱ-2908	自然斜面	中野宮 (17)	美馬市	穴吹町	口山	中野宮
Ⅱ-2909	自然斜面	中野宮 (18)	美馬市	穴吹町	口山	中野宮
Ⅱ-2910	自然斜面	中野宮 (19)	美馬市	穴吹町	口山	中野宮
Ⅱ-2911	自然斜面	中野宮 (20)	美馬市	穴吹町	口山	中野宮
Ⅱ-2912	自然斜面	中野宮 (21)	美馬市	穴吹町	口山	中野宮
Ⅱ-2913	自然斜面	中野宮 (22)	美馬市	穴吹町	口山	中野宮
Ⅱ-2914	自然斜面	中野宮 (23)	美馬市	穴吹町	口山	中野宮
Ⅱ-2915	自然斜面	西山 (3)	美馬市	穴吹町	口山	西山
Ⅱ-2916	自然斜面	西山 (4)	美馬市	穴吹町	口山	西山
Ⅱ-2917	自然斜面	西山 (5)	美馬市	穴吹町	口山	西山

(急傾斜地崩壊危険箇所Ⅱ)

平成26年1月1日現在

箇所番号	斜面区分	箇所名	位置			
			市町村	旧市町村	町・字	小字
Ⅱ-2918	自然斜面	西山 (6)	美馬市	穴吹町	口山	西山
Ⅱ-2919	自然斜面	西山 (7)	美馬市	穴吹町	口山	西山
Ⅱ-2920	自然斜面	西山 (8)	美馬市	穴吹町	口山	西山
Ⅱ-2921	自然斜面	西山 (9)	美馬市	穴吹町	口山	西山
Ⅱ-2922	自然斜面	西山 (10)	美馬市	穴吹町	口山	西山
Ⅱ-2923	自然斜面	西山 (11)	美馬市	穴吹町	口山	西山
Ⅱ-2924	自然斜面	西山 (12)	美馬市	穴吹町	口山	西山
Ⅱ-2925	自然斜面	西山 (13)	美馬市	穴吹町	口山	西山
Ⅱ-2926	自然斜面	西山 (14)	美馬市	穴吹町	口山	西山
Ⅱ-2927	自然斜面	西山 (15)	美馬市	穴吹町	口山	西山
Ⅱ-2928	自然斜面	西山 (16)	美馬市	穴吹町	口山	西山
Ⅱ-2929	自然斜面	西山 (17)	美馬市	穴吹町	口山	西山
Ⅱ-2930	自然斜面	西山 (18)	美馬市	穴吹町	口山	西山
Ⅱ-2931	自然斜面	西山 (19)	美馬市	穴吹町	口山	西山
Ⅱ-2932	自然斜面	西山 (20)	美馬市	穴吹町	口山	西山
Ⅱ-2933	自然斜面	西山 (21)	美馬市	穴吹町	口山	西山
Ⅱ-2934	自然斜面	西山 (22)	美馬市	穴吹町	口山	西山
Ⅱ-2935	自然斜面	湧名 (3)	美馬市	穴吹町	口山	湧名
Ⅱ-2936	自然斜面	湧名 (4)	美馬市	穴吹町	口山	湧名
Ⅱ-2937	自然斜面	湧名 (5)	美馬市	穴吹町	口山	湧名
Ⅱ-2938	自然斜面	湧名 (6)	美馬市	穴吹町	口山	湧名
Ⅱ-2939	自然斜面	湧名 (7)	美馬市	穴吹町	口山	湧名
Ⅱ-2940	自然斜面	湧名 (8)	美馬市	穴吹町	口山	湧名
Ⅱ-2941	自然斜面	湧名 (9)	美馬市	穴吹町	口山	湧名
Ⅱ-2942	自然斜面	湧名 (10)	美馬市	穴吹町	口山	湧名
Ⅱ-2943	自然斜面	湧名 (11)	美馬市	穴吹町	口山	湧名
Ⅱ-2944	自然斜面	湧名 (12)	美馬市	穴吹町	口山	湧名
Ⅱ-2945	自然斜面	湧名 (13)	美馬市	穴吹町	口山	湧名
Ⅱ-2946	自然斜面	湧名 (14)	美馬市	穴吹町	口山	湧名
Ⅱ-2947	自然斜面	湧名 (15)	美馬市	穴吹町	口山	湧名
Ⅱ-2948	自然斜面	湧名 (16)	美馬市	穴吹町	口山	湧名
Ⅱ-2949	自然斜面	湧名 (17)	美馬市	穴吹町	口山	湧名
Ⅱ-2950	自然斜面	湧名 (18)	美馬市	穴吹町	口山	湧名
Ⅱ-2951	自然斜面	湧名 (19)	美馬市	穴吹町	口山	湧名
Ⅱ-2952	自然斜面	湧名 (20)	美馬市	穴吹町	口山	湧名
Ⅱ-2953	自然斜面	湧名 (21)	美馬市	穴吹町	口山	湧名
Ⅱ-2954	自然斜面	湧名 (22)	美馬市	穴吹町	口山	湧名
Ⅱ-2955	自然斜面	湧名 (23)	美馬市	穴吹町	口山	湧名
Ⅱ-2956	自然斜面	湧名 (24)	美馬市	穴吹町	口山	湧名
Ⅱ-2957	自然斜面	湧名 (25)	美馬市	穴吹町	口山	湧名
Ⅱ-2958	自然斜面	湧名 (26)	美馬市	穴吹町	口山	湧名
Ⅱ-2959	自然斜面	湧名 (27)	美馬市	穴吹町	口山	湧名
Ⅱ-2960	自然斜面	湧名 (28)	美馬市	穴吹町	口山	湧名
Ⅱ-2961	自然斜面	湧名 (29)	美馬市	穴吹町	口山	湧名
Ⅱ-2962	自然斜面	湧名 (30)	美馬市	穴吹町	口山	湧名
Ⅱ-2963	自然斜面	湧名 (31)	美馬市	穴吹町	口山	湧名
Ⅱ-2964	自然斜面	湧名 (32)	美馬市	穴吹町	口山	湧名
Ⅱ-2965	自然斜面	支納 (2)	美馬市	穴吹町	口山	支納
Ⅱ-2966	自然斜面	支納 (3)	美馬市	穴吹町	口山	支納
Ⅱ-2967	自然斜面	支納 (4)	美馬市	穴吹町	口山	支納
Ⅱ-2968	自然斜面	支納 (5)	美馬市	穴吹町	口山	支納
Ⅱ-2969	自然斜面	支納 (6)	美馬市	穴吹町	口山	支納
Ⅱ-2970	自然斜面	支納 (7)	美馬市	穴吹町	口山	支納
Ⅱ-2971	自然斜面	支納 (8)	美馬市	穴吹町	口山	支納
Ⅱ-2972	自然斜面	支納 (9)	美馬市	穴吹町	口山	支納
Ⅱ-2973	自然斜面	支納 (10)	美馬市	穴吹町	口山	支納
Ⅱ-2974	自然斜面	支納 (11)	美馬市	穴吹町	口山	支納

(急傾斜地崩壊危険箇所Ⅱ)

平成26年1月1日現在

箇所 番号	斜面 区分	箇所名	位置			
			市町村	旧市町村	町・字	小字
Ⅱ-2975	自然斜面	支納 (12)	美馬市	穴吹町	口山	支納
Ⅱ-2976	自然斜面	寺前 (1)	美馬市	穴吹町	穴吹	寺前
Ⅱ-2977	自然斜面	寺前 (2)	美馬市	穴吹町	穴吹	寺前
Ⅱ-2978	自然斜面	首野 (5)	美馬市	穴吹町	口山	首野
Ⅱ-2979	自然斜面	首野 (6)	美馬市	穴吹町	口山	首野
Ⅱ-2980	自然斜面	首野 (7)	美馬市	穴吹町	口山	首野
Ⅱ-2981	自然斜面	首野 (8)	美馬市	穴吹町	口山	首野
Ⅱ-2982	自然斜面	首野 (9)	美馬市	穴吹町	口山	首野
Ⅱ-2983	自然斜面	首野 (10)	美馬市	穴吹町	口山	首野
Ⅱ-2984	自然斜面	首野 (11)	美馬市	穴吹町	口山	首野
Ⅱ-2985	自然斜面	首野 (12)	美馬市	穴吹町	口山	首野
Ⅱ-2986	自然斜面	首野 (13)	美馬市	穴吹町	口山	首野
Ⅱ-2987	自然斜面	首野 (14)	美馬市	穴吹町	口山	首野
Ⅱ-2988	自然斜面	首野 (15)	美馬市	穴吹町	口山	首野
Ⅱ-2989	自然斜面	首野 (16)	美馬市	穴吹町	口山	首野
Ⅱ-2990	自然斜面	首野 (17)	美馬市	穴吹町	口山	首野
Ⅱ-2991	自然斜面	田方 (1)	美馬市	穴吹町	口山	田方
Ⅱ-2992	自然斜面	田方 (2)	美馬市	穴吹町	口山	田方
Ⅱ-2993	自然斜面	田方 (3)	美馬市	穴吹町	口山	田方
Ⅱ-2994	自然斜面	田方 (4)	美馬市	穴吹町	口山	田方
Ⅱ-2995	自然斜面	田方 (5)	美馬市	穴吹町	口山	田方
Ⅱ-2996	自然斜面	田方 (6)	美馬市	穴吹町	口山	田方
Ⅱ-2997	自然斜面	田方 (7)	美馬市	穴吹町	口山	田方
Ⅱ-2998	自然斜面	田方 (8)	美馬市	穴吹町	口山	田方
Ⅱ-2999	自然斜面	田方 (9)	美馬市	穴吹町	口山	田方
Ⅱ-3000	自然斜面	田方 (10)	美馬市	穴吹町	口山	田方
Ⅱ-3001	自然斜面	田方 (11)	美馬市	穴吹町	口山	田方
Ⅱ-3002	自然斜面	梶山 (2)	美馬市	穴吹町	口山	梶山
Ⅱ-3003	自然斜面	梶山 (3)	美馬市	穴吹町	口山	梶山
Ⅱ-3004	自然斜面	梶山 (4)	美馬市	穴吹町	口山	梶山
Ⅱ-3005	自然斜面	梶山 (5)	美馬市	穴吹町	口山	梶山
Ⅱ-3006	自然斜面	梶山 (6)	美馬市	穴吹町	口山	梶山
Ⅱ-3007	自然斜面	梶山 (7)	美馬市	穴吹町	口山	梶山
Ⅱ-3008	自然斜面	梶山 (8)	美馬市	穴吹町	口山	梶山
Ⅱ-3009	自然斜面	梶山 (9)	美馬市	穴吹町	口山	梶山
Ⅱ-3010	自然斜面	梶山 (10)	美馬市	穴吹町	口山	梶山
Ⅱ-3011	自然斜面	梶山 (11)	美馬市	穴吹町	口山	梶山
Ⅱ-3012	自然斜面	梶山 (12)	美馬市	穴吹町	口山	梶山
Ⅱ-3013	自然斜面	梶山 (13)	美馬市	穴吹町	口山	梶山
Ⅱ-3014	自然斜面	梶山 (14)	美馬市	穴吹町	口山	梶山
Ⅱ-3015	自然斜面	梶山 (15)	美馬市	穴吹町	口山	梶山
Ⅱ-3016	自然斜面	調子野 (2)	美馬市	穴吹町	口山	調子野
Ⅱ-3017	自然斜面	調子野 (3)	美馬市	穴吹町	口山	調子野
Ⅱ-3018	自然斜面	調子野 (4)	美馬市	穴吹町	口山	調子野
Ⅱ-3019	自然斜面	調子野 (5)	美馬市	穴吹町	口山	調子野
Ⅱ-3020	自然斜面	調子野 (6)	美馬市	穴吹町	口山	調子野
Ⅱ-3021	自然斜面	調子野 (7)	美馬市	穴吹町	口山	調子野
Ⅱ-3022	自然斜面	調子野 (8)	美馬市	穴吹町	口山	調子野
Ⅱ-3023	自然斜面	調子野 (9)	美馬市	穴吹町	口山	調子野
Ⅱ-3024	自然斜面	調子野 (10)	美馬市	穴吹町	口山	調子野
Ⅱ-3025	自然斜面	調子野 (11)	美馬市	穴吹町	口山	調子野
Ⅱ-3026	自然斜面	調子野 (12)	美馬市	穴吹町	口山	調子野
Ⅱ-3027	自然斜面	調子野 (13)	美馬市	穴吹町	口山	調子野
Ⅱ-3028	自然斜面	猿飼 (1)	美馬市	穴吹町	口山	猿飼
Ⅱ-3029	自然斜面	猿飼 (2)	美馬市	穴吹町	口山	猿飼
Ⅱ-3030	自然斜面	猿飼 (3)	美馬市	穴吹町	口山	猿飼
Ⅱ-3031	自然斜面	猿飼 (4)	美馬市	穴吹町	口山	猿飼

(急傾斜地崩壊危険箇所Ⅱ)

平成26年1月1日現在

箇所番号	斜面区分	箇所名	位置			
			市町村	旧市町村	町・字	小字
Ⅱ-3032	自然斜面	猿飼(5)	美馬市	穴吹町	口山	猿飼
Ⅱ-3033	自然斜面	猿飼(6)	美馬市	穴吹町	口山	猿飼
Ⅱ-3034	自然斜面	宮内(3)	美馬市	穴吹町	口山	宮内
Ⅱ-3035	自然斜面	宮内(4)	美馬市	穴吹町	口山	宮内
Ⅱ-3036	自然斜面	宮内(5)	美馬市	穴吹町	口山	宮内
Ⅱ-3037	自然斜面	宮内(6)	美馬市	穴吹町	口山	宮内
Ⅱ-3038	自然斜面	古宮(2)	美馬市	穴吹町	古宮	長尾
Ⅱ-3039	自然斜面	知野(3)	美馬市	穴吹町	口山	知野
Ⅱ-3040	自然斜面	知野(4)	美馬市	穴吹町	口山	知野
Ⅱ-3041	自然斜面	新名	美馬市	穴吹町	古宮	新名
Ⅱ-3042	自然斜面	大内(4)	美馬市	穴吹町	口山	大内
Ⅱ-3043	自然斜面	大内(5)	美馬市	穴吹町	口山	大内
Ⅱ-3044	自然斜面	大内(6)	美馬市	穴吹町	口山	大内
Ⅱ-3045	自然斜面	大内(7)	美馬市	穴吹町	口山	大内
Ⅱ-3046	自然斜面	大内(8)	美馬市	穴吹町	口山	大内
Ⅱ-3047	自然斜面	大内(9)	美馬市	穴吹町	口山	大内
Ⅱ-3048	自然斜面	大内(10)	美馬市	穴吹町	口山	大内
Ⅱ-3049	自然斜面	大内(11)	美馬市	穴吹町	口山	大内
Ⅱ-3050	自然斜面	生子屋敷(1)	美馬市	穴吹町	古宮	生子屋敷
Ⅱ-3051	自然斜面	生子屋敷(2)	美馬市	穴吹町	古宮	生子屋敷
Ⅱ-3052	自然斜面	川瀬(1)	美馬市	穴吹町	古宮	川瀬
Ⅱ-3053	自然斜面	川瀬(2)	美馬市	穴吹町	古宮	川瀬
Ⅱ-3054	自然斜面	川瀬(3)	美馬市	穴吹町	古宮	川瀬
Ⅱ-3055	自然斜面	川瀬(4)	美馬市	穴吹町	古宮	川瀬
Ⅱ-3056	自然斜面	大平(2)	美馬市	穴吹町	古宮	大平
Ⅱ-3057	自然斜面	大内(3)	美馬市	穴吹町	口山	大内
Ⅱ-3058	自然斜面	大平(3)	美馬市	穴吹町	古宮	大平
Ⅱ-3059	自然斜面	大平(4)	美馬市	穴吹町	古宮	大平
Ⅱ-3060	自然斜面	大平(5)	美馬市	穴吹町	古宮	大平
Ⅱ-3061	自然斜面	大平(6)	美馬市	穴吹町	古宮	大平
Ⅱ-3062	自然斜面	大平(7)	美馬市	穴吹町	古宮	大平
Ⅱ-3063	自然斜面	大平(8)	美馬市	穴吹町	古宮	大平
Ⅱ-3064	自然斜面	大平(9)	美馬市	穴吹町	古宮	大平
Ⅱ-3065	自然斜面	半平(1)	美馬市	穴吹町	古宮	半平
Ⅱ-3066	自然斜面	半平(2)	美馬市	穴吹町	古宮	半平
Ⅱ-3067	自然斜面	半平(3)	美馬市	穴吹町	古宮	半平
Ⅱ-3068	自然斜面	半平(4)	美馬市	穴吹町	古宮	半平
Ⅱ-3069	自然斜面	半平(5)	美馬市	穴吹町	古宮	半平
Ⅱ-3070	自然斜面	半平(6)	美馬市	穴吹町	古宮	半平
Ⅱ-3071	自然斜面	半平(7)	美馬市	穴吹町	古宮	半平
Ⅱ-3072	自然斜面	半平(8)	美馬市	穴吹町	古宮	半平
Ⅱ-3073	自然斜面	長尾(2)	美馬市	穴吹町	古宮	長尾
Ⅱ-3074	自然斜面	長尾(1)	美馬市	穴吹町	古宮	長尾
Ⅱ-3075	自然斜面	長尾(2)	美馬市	穴吹町	古宮	長尾
Ⅱ-3076	自然斜面	長尾(3)	美馬市	穴吹町	古宮	長尾
Ⅱ-3077	自然斜面	長尾(4)	美馬市	穴吹町	古宮	長尾
Ⅱ-3078	自然斜面	長尾(5)	美馬市	穴吹町	古宮	長尾
Ⅱ-3079	自然斜面	長尾(6)	美馬市	穴吹町	古宮	長尾
Ⅱ-3080	自然斜面	長尾(7)	美馬市	穴吹町	古宮	長尾
Ⅱ-3081	自然斜面	長尾(8)	美馬市	穴吹町	古宮	長尾
Ⅱ-3082	自然斜面	北又(1)	美馬市	穴吹町	古宮	北又
Ⅱ-3083	自然斜面	北又(2)	美馬市	穴吹町	古宮	北又
Ⅱ-3084	自然斜面	北又(3)	美馬市	穴吹町	古宮	北又
Ⅱ-3085	自然斜面	北又(4)	美馬市	穴吹町	古宮	北又
Ⅱ-3086	自然斜面	北又(5)	美馬市	穴吹町	古宮	北又
Ⅱ-3087	自然斜面	北又(6)	美馬市	穴吹町	古宮	北又
Ⅱ-3088	自然斜面	葛生(1)	美馬市	穴吹町	古宮	葛生

(急傾斜地崩壊危険箇所Ⅱ)

平成26年1月1日現在

箇所 番号	斜面 区分	箇所名	位置			
			市町村	旧市町村	町・字	小字
Ⅱ-3089	自然斜面	葛生(2)	美馬市	穴吹町	古宮	葛生
Ⅱ-3090	自然斜面	葛生(3)	美馬市	穴吹町	古宮	葛生
Ⅱ-3091	自然斜面	葛生(4)	美馬市	穴吹町	古宮	葛生
Ⅱ-3092	自然斜面	葛生(5)	美馬市	穴吹町	古宮	葛生
Ⅱ-3093	自然斜面	喜来(1)	美馬市	穴吹町	古宮	喜来
Ⅱ-3094	自然斜面	喜来(2)	美馬市	穴吹町	古宮	喜来
Ⅱ-3095	自然斜面	田野内(2)	美馬市	穴吹町	古宮	田野内
Ⅱ-3096	自然斜面	田野内(3)	美馬市	穴吹町	古宮	田野内
Ⅱ-3097	自然斜面	田野内(4)	美馬市	穴吹町	古宮	田野内
Ⅱ-3098	自然斜面	内田(1)	美馬市	穴吹町	古宮	内田
Ⅱ-3099	自然斜面	内田(2)	美馬市	穴吹町	古宮	内田
Ⅱ-3100	自然斜面	内田(3)	美馬市	穴吹町	古宮	内田
Ⅱ-3101	自然斜面	内田(4)	美馬市	穴吹町	古宮	内田
Ⅱ-3102	自然斜面	内田(5)	美馬市	穴吹町	古宮	内田
Ⅱ-3103	自然斜面	内田(6)	美馬市	穴吹町	古宮	内田
Ⅱ-3104	自然斜面	平谷(1)	美馬市	穴吹町	古宮	平谷
Ⅱ-3105	自然斜面	平谷(2)	美馬市	穴吹町	古宮	平谷
Ⅱ-2543	自然斜面	葛尾(1)	美馬市	木屋平村		葛尾
Ⅱ-2544	自然斜面	葛尾(2)	美馬市	木屋平村		葛尾
Ⅱ-2545	自然斜面	葛尾(3)	美馬市	木屋平村		葛尾
Ⅱ-2546	自然斜面	葛尾(4)	美馬市	木屋平村		葛尾
Ⅱ-2547	自然斜面	かごみ	美馬市	木屋平村		かごみ
Ⅱ-2548	自然斜面	けやきひら(1)	美馬市	木屋平村		けやきひら
Ⅱ-2549	自然斜面	けやきひら(2)	美馬市	木屋平村		けやきひら
Ⅱ-2550	自然斜面	檜原(4)	美馬市	木屋平村		檜原
Ⅱ-2551	自然斜面	檜原(5)	美馬市	木屋平村		檜原
Ⅱ-2552	自然斜面	檜原(6)	美馬市	木屋平村		檜原
Ⅱ-2553	自然斜面	檜原(7)	美馬市	木屋平村		檜原
Ⅱ-2554	自然斜面	檜原(8)	美馬市	木屋平村		檜原
Ⅱ-2555	自然斜面	檜原(9)	美馬市	木屋平村		檜原
Ⅱ-2556	自然斜面	檜原(10)	美馬市	木屋平村		檜原
Ⅱ-2557	自然斜面	檜原(11)	美馬市	木屋平村		檜原
Ⅱ-2558	自然斜面	檜原(12)	美馬市	木屋平村		檜原
Ⅱ-2559	自然斜面	檜原(13)	美馬市	木屋平村		檜原
Ⅱ-2560	自然斜面	檜原(14)	美馬市	木屋平村		檜原
Ⅱ-2561	自然斜面	檜原(15)	美馬市	木屋平村		檜原
Ⅱ-2562	自然斜面	檜原(16)	美馬市	木屋平村		檜原
Ⅱ-2563	自然斜面	檜原(17)	美馬市	木屋平村		檜原
Ⅱ-2564	自然斜面	檜原(18)	美馬市	木屋平村		檜原
Ⅱ-2565	自然斜面	檜原(19)	美馬市	木屋平村		檜原
Ⅱ-2566	自然斜面	檜原(20)	美馬市	木屋平村		檜原
Ⅱ-2567	自然斜面	檜原(21)	美馬市	木屋平村		檜原
Ⅱ-2568	自然斜面	向檜原(1)	美馬市	木屋平村		向檜原
Ⅱ-2569	自然斜面	向檜原(2)	美馬市	木屋平村		向檜原
Ⅱ-2570	自然斜面	桑柄	美馬市	木屋平村		桑柄
Ⅱ-2571	自然斜面	杖谷(1)	美馬市	木屋平村		杖谷
Ⅱ-2572	自然斜面	杖谷(2)	美馬市	木屋平村		杖谷
Ⅱ-2573	自然斜面	杖谷(3)	美馬市	木屋平村		杖谷
Ⅱ-2574	自然斜面	杖谷(4)	美馬市	木屋平村		杖谷
Ⅱ-2575	自然斜面	尾山(1)	美馬市	木屋平村		尾山
Ⅱ-2576	自然斜面	尾山(2)	美馬市	木屋平村		尾山
Ⅱ-2577	自然斜面	市初(2)	美馬市	木屋平村		市初
Ⅱ-2578	自然斜面	菅蔵(1)	美馬市	木屋平村		菅蔵
Ⅱ-2579	自然斜面	菅蔵(2)	美馬市	木屋平村		菅蔵
Ⅱ-2580	自然斜面	二戸(1)	美馬市	木屋平村		二戸
Ⅱ-2581	自然斜面	二戸(2)	美馬市	木屋平村		二戸
Ⅱ-2582	自然斜面	二戸(3)	美馬市	木屋平村		二戸

(急傾斜地崩壊危険箇所Ⅱ)

平成26年1月1日現在

箇所 番号	斜面 区分	箇所名	位置			
			市町村	旧市町村	町・字	小字
Ⅱ-2583	自然斜面	びやがいち	美馬市	木屋平村		びやがいち
Ⅱ-2584	自然斜面	貢(1)	美馬市	木屋平村		貢
Ⅱ-2585	自然斜面	貢(2)	美馬市	木屋平村		貢
Ⅱ-2586	自然斜面	今丸(2)	美馬市	木屋平村		今丸
Ⅱ-2587	自然斜面	今丸(3)	美馬市	木屋平村		今丸
Ⅱ-2588	自然斜面	今丸(4)	美馬市	木屋平村		今丸
Ⅱ-2589	自然斜面	今丸(5)	美馬市	木屋平村		今丸
Ⅱ-2590	自然斜面	三ツ木(4)	美馬市	木屋平村		三ツ木
Ⅱ-2591	自然斜面	三ツ木(5)	美馬市	木屋平村		三ツ木
Ⅱ-2592	自然斜面	三ツ木(6)	美馬市	木屋平村		三ツ木
Ⅱ-2593	自然斜面	三ツ木(7)	美馬市	木屋平村		三ツ木
Ⅱ-2594	自然斜面	三ツ木(8)	美馬市	木屋平村		三ツ木
Ⅱ-2595	自然斜面	三ツ木(9)	美馬市	木屋平村		三ツ木
Ⅱ-2596	自然斜面	小日浦(1)	美馬市	木屋平村		小日浦
Ⅱ-2597	自然斜面	小日浦(2)	美馬市	木屋平村		小日浦
Ⅱ-2598	自然斜面	小日浦(3)	美馬市	木屋平村		小日浦
Ⅱ-2599	自然斜面	南張(2)	美馬市	木屋平村		南張
Ⅱ-2600	自然斜面	南張(3)	美馬市	木屋平村		南張
Ⅱ-2601	自然斜面	南張(4)	美馬市	木屋平村		南張
Ⅱ-2602	自然斜面	南張(5)	美馬市	木屋平村		南張
Ⅱ-2603	自然斜面	南張(6)	美馬市	木屋平村		南張
Ⅱ-2604	自然斜面	南張(7)	美馬市	木屋平村		南張
Ⅱ-2605	自然斜面	南張(8)	美馬市	木屋平村		南張
Ⅱ-2606	自然斜面	南張(9)	美馬市	木屋平村		南張
Ⅱ-2607	自然斜面	南張(10)	美馬市	木屋平村		南張
Ⅱ-2608	自然斜面	大北(2)	美馬市	木屋平村		大北
Ⅱ-2609	自然斜面	大北(3)	美馬市	木屋平村		大北
Ⅱ-2610	自然斜面	大北(4)	美馬市	木屋平村		大北
Ⅱ-2611	自然斜面	大北(5)	美馬市	木屋平村		大北
Ⅱ-2612	自然斜面	大北(6)	美馬市	木屋平村		大北
Ⅱ-2613	自然斜面	大北(7)	美馬市	木屋平村		大北
Ⅱ-2614	自然斜面	大北(8)	美馬市	木屋平村		大北
Ⅱ-2615	自然斜面	大北(9)	美馬市	木屋平村		大北
Ⅱ-2616	自然斜面	大北(10)	美馬市	木屋平村		大北
Ⅱ-2617	自然斜面	大北(11)	美馬市	木屋平村		大北
Ⅱ-2618	自然斜面	大北(12)	美馬市	木屋平村		大北
Ⅱ-2619	自然斜面	大北(13)	美馬市	木屋平村		大北
Ⅱ-2620	自然斜面	川井(6)	美馬市	木屋平村		川井
Ⅱ-2621	自然斜面	川井(7)	美馬市	木屋平村		川井
Ⅱ-2622	自然斜面	川井(8)	美馬市	木屋平村		川井
Ⅱ-2623	自然斜面	川井(9)	美馬市	木屋平村		川井
Ⅱ-2624	自然斜面	川井(10)	美馬市	木屋平村		川井
Ⅱ-2625	自然斜面	川井(11)	美馬市	木屋平村		川井
Ⅱ-2626	自然斜面	川井(12)	美馬市	木屋平村		川井
Ⅱ-2627	自然斜面	川井(13)	美馬市	木屋平村		川井
Ⅱ-2628	自然斜面	川井(14)	美馬市	木屋平村		川井
Ⅱ-2629	自然斜面	川井(15)	美馬市	木屋平村		川井
Ⅱ-2630	自然斜面	川井(16)	美馬市	木屋平村		川井
Ⅱ-2631	自然斜面	麻衣(1)	美馬市	木屋平村		麻衣
Ⅱ-2632	自然斜面	麻衣(2)	美馬市	木屋平村		麻衣
Ⅱ-2633	自然斜面	麻衣(3)	美馬市	木屋平村		麻衣
Ⅱ-2634	自然斜面	麻衣(4)	美馬市	木屋平村		麻衣
Ⅱ-2635	自然斜面	麻衣(5)	美馬市	木屋平村		麻衣
Ⅱ-2636	自然斜面	麻衣(6)	美馬市	木屋平村		麻衣
Ⅱ-2637	自然斜面	麻衣(7)	美馬市	木屋平村		麻衣
Ⅱ-2638	自然斜面	櫟の木(2)	美馬市	木屋平村		櫟の木
Ⅱ-2639	自然斜面	櫟の木(3)	美馬市	木屋平村		櫟の木

(急傾斜地崩壊危険箇所Ⅱ)

平成26年1月1日現在

箇所 番号	斜面 区分	箇所名	位置			
			市町村	旧市町村	町・字	小字
Ⅱ-2640	自然斜面	櫟の木 (4)	美馬市	木屋平村		櫟の木
Ⅱ-2641	自然斜面	櫟の木 (5)	美馬市	木屋平村		櫟の木
Ⅱ-2642	自然斜面	櫟の木 (6)	美馬市	木屋平村		櫟の木
Ⅱ-2643	自然斜面	櫟の木 (7)	美馬市	木屋平村		櫟の木
Ⅱ-2644	自然斜面	櫟の木 (8)	美馬市	木屋平村		櫟の木
Ⅱ-2645	自然斜面	櫟の木 (9)	美馬市	木屋平村		櫟の木
Ⅱ-2646	自然斜面	下名 (2)	美馬市	木屋平村		下名
Ⅱ-2647	自然斜面	下名 (3)	美馬市	木屋平村		下名
Ⅱ-2648	自然斜面	下名 (4)	美馬市	木屋平村		下名
Ⅱ-2649	自然斜面	下名 (5)	美馬市	木屋平村		下名
Ⅱ-2650	自然斜面	下名 (6)	美馬市	木屋平村		下名
Ⅱ-2651	自然斜面	下名 (7)	美馬市	木屋平村		下名
Ⅱ-2652	自然斜面	竹尾 (1)	美馬市	木屋平村		竹尾
Ⅱ-2653	自然斜面	竹尾 (2)	美馬市	木屋平村		竹尾
Ⅱ-2654	自然斜面	竹尾 (3)	美馬市	木屋平村		竹尾
Ⅱ-2655	自然斜面	竹尾 (4)	美馬市	木屋平村		竹尾
Ⅱ-2656	自然斜面	竹尾 (5)	美馬市	木屋平村		竹尾
Ⅱ-2657	自然斜面	八幡 (1)	美馬市	木屋平村		八幡
Ⅱ-2658	自然斜面	八幡 (2)	美馬市	木屋平村		八幡
Ⅱ-2659	自然斜面	八幡 (3)	美馬市	木屋平村		八幡
Ⅱ-2660	自然斜面	八幡 (4)	美馬市	木屋平村		八幡
Ⅱ-2661	自然斜面	八幡 (5)	美馬市	木屋平村		八幡
Ⅱ-2662	自然斜面	八幡 (6)	美馬市	木屋平村		八幡
Ⅱ-2663	自然斜面	八幡 (7)	美馬市	木屋平村		八幡
Ⅱ-2664	自然斜面	八幡 (8)	美馬市	木屋平村		八幡
Ⅱ-2665	自然斜面	八幡 (9)	美馬市	木屋平村		八幡
Ⅱ-2666	自然斜面	弓道 (3)	美馬市	木屋平村		弓道
Ⅱ-2667	自然斜面	弓道 (4)	美馬市	木屋平村		弓道
Ⅱ-2668	自然斜面	弓道 (5)	美馬市	木屋平村		弓道
Ⅱ-2669	自然斜面	弓道 (6)	美馬市	木屋平村		弓道
Ⅱ-2670	自然斜面	弓道 (7)	美馬市	木屋平村		弓道
Ⅱ-2671	自然斜面	弓道 (8)	美馬市	木屋平村		弓道
Ⅱ-2672	自然斜面	弓道 (9)	美馬市	木屋平村		弓道
Ⅱ-2673	自然斜面	弓道 (10)	美馬市	木屋平村		弓道
Ⅱ-2674	自然斜面	弓道 (11)	美馬市	木屋平村		弓道
Ⅱ-2675	自然斜面	弓道 (12)	美馬市	木屋平村		弓道
Ⅱ-2676	自然斜面	森遠 (4)	美馬市	木屋平村		森遠
Ⅱ-2677	自然斜面	森遠 (5)	美馬市	木屋平村		森遠
Ⅱ-2678	自然斜面	森遠 (6)	美馬市	木屋平村		森遠
Ⅱ-2679	自然斜面	森遠 (7)	美馬市	木屋平村		森遠
Ⅱ-2680	自然斜面	森遠 (8)	美馬市	木屋平村		森遠
Ⅱ-2681	自然斜面	森遠 (9)	美馬市	木屋平村		森遠
Ⅱ-2682	自然斜面	森遠 (10)	美馬市	木屋平村		森遠
Ⅱ-2683	自然斜面	森遠 (11)	美馬市	木屋平村		森遠
Ⅱ-2684	自然斜面	森遠 (12)	美馬市	木屋平村		森遠
Ⅱ-2685	自然斜面	森遠 (13)	美馬市	木屋平村		森遠
Ⅱ-2686	自然斜面	森遠 (14)	美馬市	木屋平村		森遠
Ⅱ-2687	自然斜面	森遠 (15)	美馬市	木屋平村		森遠
Ⅱ-2688	自然斜面	森遠 (16)	美馬市	木屋平村		森遠
Ⅱ-2689	自然斜面	森遠 (17)	美馬市	木屋平村		森遠
Ⅱ-2690	自然斜面	森遠 (18)	美馬市	木屋平村		森遠
Ⅱ-2691	自然斜面	森遠 (19)	美馬市	木屋平村		森遠
Ⅱ-2692	自然斜面	森遠 (20)	美馬市	木屋平村		森遠
Ⅱ-2693	自然斜面	森遠 (21)	美馬市	木屋平村		森遠
Ⅱ-2694	自然斜面	森遠 (22)	美馬市	木屋平村		森遠
Ⅱ-2695	自然斜面	森遠 (23)	美馬市	木屋平村		森遠
Ⅱ-2696	自然斜面	森遠 (24)	美馬市	木屋平村		森遠

(急傾斜地崩壊危険箇所Ⅱ)

平成26年1月1日現在

箇所 番号	斜面 区分	箇所名	位置			
			市町村	旧市町村	町・字	小字
Ⅱ-2697	自然斜面	森遠 (25)	美馬市	木屋平村		森遠
Ⅱ-2698	自然斜面	森遠 (26)	美馬市	木屋平村		森遠
Ⅱ-2699	自然斜面	森遠 (27)	美馬市	木屋平村		森遠
Ⅱ-2700	自然斜面	谷口 (4)	美馬市	木屋平村		谷口
Ⅱ-2701	自然斜面	谷口 (5)	美馬市	木屋平村		谷口
Ⅱ-2702	自然斜面	谷口 (6)	美馬市	木屋平村		谷口
Ⅱ-2703	自然斜面	谷口 (7)	美馬市	木屋平村		谷口
Ⅱ-2704	自然斜面	谷口 (8)	美馬市	木屋平村		谷口
Ⅱ-2705	自然斜面	谷口 (9)	美馬市	木屋平村		谷口
Ⅱ-2706	自然斜面	谷口 (10)	美馬市	木屋平村		谷口
Ⅱ-2707	自然斜面	谷口 (11)	美馬市	木屋平村		谷口
Ⅱ-2708	自然斜面	谷口 (12)	美馬市	木屋平村		谷口
Ⅱ-2709	自然斜面	谷口 (13)	美馬市	木屋平村		谷口
Ⅱ-2710	自然斜面	谷口カケ (1)	美馬市	木屋平村		谷口カケ
Ⅱ-2711	自然斜面	谷口カケ (2)	美馬市	木屋平村		谷口カケ
Ⅱ-2712	自然斜面	谷口カケ (3)	美馬市	木屋平村		谷口カケ
Ⅱ-2713	自然斜面	谷口カケ (4)	美馬市	木屋平村		谷口カケ
Ⅱ-2714	自然斜面	谷口カケ (5)	美馬市	木屋平村		谷口カケ
Ⅱ-2715	自然斜面	谷口カケ (6)	美馬市	木屋平村		谷口カケ
Ⅱ-2716	自然斜面	太合 (5)	美馬市	木屋平村		太合
Ⅱ-2717	自然斜面	太合 (6)	美馬市	木屋平村		太合
Ⅱ-2718	自然斜面	太合 (7)	美馬市	木屋平村		太合
Ⅱ-2719	自然斜面	太合 (8)	美馬市	木屋平村		太合
Ⅱ-2720	自然斜面	太合 (9)	美馬市	木屋平村		太合
Ⅱ-2721	自然斜面	太合 (10)	美馬市	木屋平村		太合
Ⅱ-2722	自然斜面	太合 (11)	美馬市	木屋平村		太合
Ⅱ-2723	自然斜面	太合 (12)	美馬市	木屋平村		太合
Ⅱ-2724	自然斜面	太合 (13)	美馬市	木屋平村		太合
Ⅱ-2725	自然斜面	太合 (14)	美馬市	木屋平村		太合
Ⅱ-2726	自然斜面	太合 (15)	美馬市	木屋平村		太合
Ⅱ-2727	自然斜面	太合 (16)	美馬市	木屋平村		太合
Ⅱ-2728	自然斜面	太合 (17)	美馬市	木屋平村		太合
Ⅱ-2729	自然斜面	太合 (18)	美馬市	木屋平村		太合
Ⅱ-2730	自然斜面	太合 (19)	美馬市	木屋平村		太合
Ⅱ-2731	自然斜面	太合 (20)	美馬市	木屋平村		太合
Ⅱ-2732	自然斜面	太合 (21)	美馬市	木屋平村		太合
Ⅱ-2733	自然斜面	太合 (22)	美馬市	木屋平村		太合
Ⅱ-2734	自然斜面	太合 (23)	美馬市	木屋平村		太合
Ⅱ-2735	自然斜面	太合 (24)	美馬市	木屋平村		太合
Ⅱ-2736	自然斜面	太合 (25)	美馬市	木屋平村		太合
Ⅱ-2737	自然斜面	太合カケ (1)	美馬市	木屋平村		太合カケ
Ⅱ-2738	自然斜面	太合カケ (2)	美馬市	木屋平村		太合カケ
Ⅱ-2739	自然斜面	太合カケ (3)	美馬市	木屋平村		太合カケ
Ⅱ-2740	自然斜面	太合カケ (4)	美馬市	木屋平村		太合カケ
Ⅱ-2741	自然斜面	川上 (5)	美馬市	木屋平村		川上
Ⅱ-2742	自然斜面	川上 (6)	美馬市	木屋平村		川上
Ⅱ-2743	自然斜面	川上 (7)	美馬市	木屋平村		川上
Ⅱ-2744	自然斜面	川上 (8)	美馬市	木屋平村		川上
Ⅱ-2745	自然斜面	川上 (9)	美馬市	木屋平村		川上
Ⅱ-2746	自然斜面	川上 (10)	美馬市	木屋平村		川上
Ⅱ-2747	自然斜面	川上 (11)	美馬市	木屋平村		川上
Ⅱ-2748	自然斜面	川上 (12)	美馬市	木屋平村		川上
Ⅱ-2749	自然斜面	川上 (13)	美馬市	木屋平村		川上
Ⅱ-2750	自然斜面	川上 (14)	美馬市	木屋平村		川上
Ⅱ-2751	自然斜面	川上 (15)	美馬市	木屋平村		川上
Ⅱ-2752	自然斜面	川上 (16)	美馬市	木屋平村		川上
Ⅱ-2753	自然斜面	川上 (17)	美馬市	木屋平村		川上

(急傾斜地崩壊危険箇所Ⅱ)

平成26年1月1日現在

箇所 番号	斜面 区分	箇所名	位置			
			市町村	旧市町村	町・字	小字
Ⅱ-2754	自然斜面	川上カケ (1)	美馬市	木屋平村		川上カケ
Ⅱ-2755	自然斜面	川上カケ (2)	美馬市	木屋平村		川上カケ
Ⅱ-1547	自然斜面	東毛田 (2)	つるぎ町	半田町		東毛田
Ⅱ-1548	自然斜面	松生 (3)	つるぎ町	半田町		松生
Ⅱ-1549	自然斜面	松生 (4)	つるぎ町	半田町		松生
Ⅱ-1550	自然斜面	中藪 (4)	つるぎ町	半田町		中藪
Ⅱ-1551	自然斜面	逢坂 (2)	つるぎ町	半田町		逢坂
Ⅱ-1552	自然斜面	小野 (4)	つるぎ町	半田町		小野
Ⅱ-1553	自然斜面	小野 (5)	つるぎ町	半田町		小野
Ⅱ-1554	自然斜面	小野 (6)	つるぎ町	半田町		小野
Ⅱ-1555	自然斜面	小野 (7)	つるぎ町	半田町		小野
Ⅱ-1556	自然斜面	小野 (8)	つるぎ町	半田町		小野
Ⅱ-1557	自然斜面	田井 (6)	つるぎ町	半田町		田井
Ⅱ-1558	自然斜面	田井 (7)	つるぎ町	半田町		田井
Ⅱ-1559	自然斜面	田井 (8)	つるぎ町	半田町		田井
Ⅱ-1560	自然斜面	田井 (9)	つるぎ町	半田町		田井
Ⅱ-1561	自然斜面	田井 (10)	つるぎ町	半田町		田井
Ⅱ-1562	自然斜面	田井 (11)	つるぎ町	半田町		田井
Ⅱ-1563	自然斜面	東久保 (3)	つるぎ町	半田町		東久保
Ⅱ-1564	自然斜面	東久保 (4)	つるぎ町	半田町		東久保
Ⅱ-1565	自然斜面	東久保 (5)	つるぎ町	半田町		東久保
Ⅱ-1566	自然斜面	東久保 (6)	つるぎ町	半田町		東久保
Ⅱ-1567	自然斜面	東久保 (7)	つるぎ町	半田町		東久保
Ⅱ-1568	自然斜面	東久保 (8)	つるぎ町	半田町		東久保
Ⅱ-1569	自然斜面	東久保 (9)	つるぎ町	半田町		東久保
Ⅱ-1570	自然斜面	東久保 (10)	つるぎ町	半田町		東久保
Ⅱ-1571	自然斜面	東久保 (11)	つるぎ町	半田町		東久保
Ⅱ-1572	自然斜面	東久保 (12)	つるぎ町	半田町		東久保
Ⅱ-1573	自然斜面	東久保 (13)	つるぎ町	半田町		東久保
Ⅱ-1574	自然斜面	東久保 (14)	つるぎ町	半田町		東久保
Ⅱ-1575	自然斜面	東久保 (15)	つるぎ町	半田町		東久保
Ⅱ-1576	自然斜面	東久保 (16)	つるぎ町	半田町		東久保
Ⅱ-1577	自然斜面	東久保 (17)	つるぎ町	半田町		東久保
Ⅱ-1578	自然斜面	東久保 (18)	つるぎ町	半田町		東久保
Ⅱ-1579	自然斜面	木ノ内 (3)	つるぎ町	半田町		木ノ内
Ⅱ-1580	自然斜面	日浦 (6)	つるぎ町	半田町		日浦
Ⅱ-1581	自然斜面	日浦 (7)	つるぎ町	半田町		日浦
Ⅱ-1582	自然斜面	日浦 (8)	つるぎ町	半田町		日浦
Ⅱ-1583	自然斜面	日浦 (9)	つるぎ町	半田町		日浦
Ⅱ-1584	自然斜面	日浦 (10)	つるぎ町	半田町		日浦
Ⅱ-1585	自然斜面	日浦 (11)	つるぎ町	半田町		日浦
Ⅱ-1586	自然斜面	日浦 (12)	つるぎ町	半田町		日浦
Ⅱ-1587	自然斜面	日浦 (13)	つるぎ町	半田町		日浦
Ⅱ-1588	自然斜面	日浦 (14)	つるぎ町	半田町		日浦
Ⅱ-1589	自然斜面	日浦 (15)	つるぎ町	半田町		日浦
Ⅱ-1590	自然斜面	日浦 (16)	つるぎ町	半田町		日浦
Ⅱ-1591	自然斜面	日浦 (17)	つるぎ町	半田町		日浦
Ⅱ-1592	自然斜面	日浦 (18)	つるぎ町	半田町		日浦
Ⅱ-1593	自然斜面	日浦 (19)	つるぎ町	半田町		日浦
Ⅱ-1594	自然斜面	日浦 (20)	つるぎ町	半田町		日浦
Ⅱ-1595	自然斜面	日浦 (21)	つるぎ町	半田町		日浦
Ⅱ-1596	自然斜面	日浦 (22)	つるぎ町	半田町		日浦
Ⅱ-1597	自然斜面	日浦 (23)	つるぎ町	半田町		日浦
Ⅱ-1598	自然斜面	日浦 (24)	つるぎ町	半田町		日浦
Ⅱ-1599	自然斜面	日浦 (25)	つるぎ町	半田町		日浦
Ⅱ-1600	自然斜面	日浦 (26)	つるぎ町	半田町		日浦
Ⅱ-1601	自然斜面	日浦 (27)	つるぎ町	半田町		日浦

(急傾斜地崩壊危険箇所Ⅱ)

平成26年1月1日現在

箇所 番号	斜面 区分	箇所名	位置			
			市町村	旧市町村	町・字	小字
Ⅱ-1602	自然斜面	日浦 (28)	つるぎ町	半田町		日浦
Ⅱ-1603	自然斜面	日浦 (29)	つるぎ町	半田町		日浦
Ⅱ-1604	自然斜面	日浦 (30)	つるぎ町	半田町		日浦
Ⅱ-1605	自然斜面	日浦 (31)	つるぎ町	半田町		日浦
Ⅱ-1606	自然斜面	日浦 (32)	つるぎ町	半田町		日浦
Ⅱ-1607	自然斜面	日浦 (33)	つるぎ町	半田町		日浦
Ⅱ-1608	自然斜面	日浦 (34)	つるぎ町	半田町		日浦
Ⅱ-1609	自然斜面	日浦 (35)	つるぎ町	半田町		日浦
Ⅱ-1610	自然斜面	日浦 (36)	つるぎ町	半田町		日浦
Ⅱ-1611	自然斜面	日浦 (37)	つるぎ町	半田町		日浦
Ⅱ-1612	自然斜面	日浦 (38)	つるぎ町	半田町		日浦
Ⅱ-1613	自然斜面	日浦 (39)	つるぎ町	半田町		日浦
Ⅱ-1614	自然斜面	日浦 (40)	つるぎ町	半田町		日浦
Ⅱ-1615	自然斜面	日浦 (41)	つるぎ町	半田町		日浦
Ⅱ-1616	自然斜面	蔭名 (2)	つるぎ町	半田町		蔭名
Ⅱ-1617	自然斜面	蔭名 (3)	つるぎ町	半田町		蔭名
Ⅱ-1618	自然斜面	蔭名 (4)	つるぎ町	半田町		蔭名
Ⅱ-1619	自然斜面	蔭名 (5)	つるぎ町	半田町		蔭名
Ⅱ-1620	自然斜面	蔭名 (6)	つるぎ町	半田町		蔭名
Ⅱ-1621	自然斜面	蔭名 (7)	つるぎ町	半田町		蔭名
Ⅱ-1622	自然斜面	蔭名 (8)	つるぎ町	半田町		蔭名
Ⅱ-1623	自然斜面	蔭名 (9)	つるぎ町	半田町		蔭名
Ⅱ-1624	自然斜面	蔭名 (10)	つるぎ町	半田町		蔭名
Ⅱ-1625	自然斜面	蔭名 (11)	つるぎ町	半田町		蔭名
Ⅱ-1626	自然斜面	蔭名 (12)	つるぎ町	半田町		蔭名
Ⅱ-1627	自然斜面	蔭名 (13)	つるぎ町	半田町		蔭名
Ⅱ-1628	自然斜面	蔭名 (14)	つるぎ町	半田町		蔭名
Ⅱ-1629	自然斜面	蔭名 (15)	つるぎ町	半田町		蔭名
Ⅱ-1630	自然斜面	蔭名 (16)	つるぎ町	半田町		蔭名
Ⅱ-1631	自然斜面	蔭名 (17)	つるぎ町	半田町		蔭名
Ⅱ-1632	自然斜面	蔭名 (18)	つるぎ町	半田町		蔭名
Ⅱ-1633	自然斜面	蔭名 (19)	つるぎ町	半田町		蔭名
Ⅱ-1634	自然斜面	蔭名 (20)	つるぎ町	半田町		蔭名
Ⅱ-1635	自然斜面	蔭名 (21)	つるぎ町	半田町		蔭名
Ⅱ-1636	自然斜面	蔭名 (22)	つるぎ町	半田町		蔭名
Ⅱ-1637	自然斜面	蔭名 (23)	つるぎ町	半田町		蔭名
Ⅱ-1638	自然斜面	蔭名 (24)	つるぎ町	半田町		蔭名
Ⅱ-1639	自然斜面	西久保 (3)	つるぎ町	半田町		西久保
Ⅱ-1640	自然斜面	西久保 (4)	つるぎ町	半田町		西久保
Ⅱ-1641	自然斜面	西久保 (5)	つるぎ町	半田町		西久保
Ⅱ-1642	自然斜面	西久保 (6)	つるぎ町	半田町		西久保
Ⅱ-1643	自然斜面	西久保 (7)	つるぎ町	半田町		西久保
Ⅱ-1644	自然斜面	西久保 (8)	つるぎ町	半田町		西久保
Ⅱ-1645	自然斜面	一ノ瀬	つるぎ町	半田町		一ノ瀬
Ⅱ-1646	自然斜面	平良石 (2)	つるぎ町	半田町		平良石
Ⅱ-1647	自然斜面	平良石 (3)	つるぎ町	半田町		平良石
Ⅱ-1648	自然斜面	平良石 (4)	つるぎ町	半田町		平良石
Ⅱ-1649	自然斜面	平良石 (5)	つるぎ町	半田町		平良石
Ⅱ-1650	自然斜面	平良石 (6)	つるぎ町	半田町		平良石
Ⅱ-1651	自然斜面	平良石 (7)	つるぎ町	半田町		平良石
Ⅱ-1652	自然斜面	平良石 (8)	つるぎ町	半田町		平良石
Ⅱ-1653	自然斜面	平良石 (9)	つるぎ町	半田町		平良石
Ⅱ-1654	自然斜面	平良石 (10)	つるぎ町	半田町		平良石
Ⅱ-1655	自然斜面	平良石 (11)	つるぎ町	半田町		平良石
Ⅱ-1656	自然斜面	平良石 (12)	つるぎ町	半田町		平良石
Ⅱ-1657	自然斜面	平良石 (13)	つるぎ町	半田町		平良石
Ⅱ-1658	自然斜面	平良石 (14)	つるぎ町	半田町		平良石

(急傾斜地崩壊危険箇所Ⅱ)

平成26年1月1日現在

箇所 番号	斜面 区分	箇所名	位置			
			市町村	旧市町村	町・字	小字
Ⅱ-1659	自然斜面	平良石 (15)	つるぎ町	半田町		平良石
Ⅱ-1660	自然斜面	平良石 (16)	つるぎ町	半田町		平良石
Ⅱ-1661	自然斜面	平良石 (17)	つるぎ町	半田町		平良石
Ⅱ-1662	自然斜面	平良石 (18)	つるぎ町	半田町		平良石
Ⅱ-1663	自然斜面	平良石 (19)	つるぎ町	半田町		平良石
Ⅱ-1664	自然斜面	平良石 (20)	つるぎ町	半田町		平良石
Ⅱ-1665	自然斜面	平良石 (21)	つるぎ町	半田町		平良石
Ⅱ-1666	自然斜面	平良石 (22)	つるぎ町	半田町		平良石
Ⅱ-1667	自然斜面	平良石 (23)	つるぎ町	半田町		平良石
Ⅱ-1668	自然斜面	平良石 (24)	つるぎ町	半田町		平良石
Ⅱ-1669	自然斜面	平良石 (25)	つるぎ町	半田町		平良石
Ⅱ-1670	自然斜面	平良石 (26)	つるぎ町	半田町		平良石
Ⅱ-1671	自然斜面	平良石 (27)	つるぎ町	半田町		平良石
Ⅱ-1672	自然斜面	平良石 (28)	つるぎ町	半田町		平良石
Ⅱ-1673	自然斜面	平良石 (29)	つるぎ町	半田町		平良石
Ⅱ-1674	自然斜面	平良石 (30)	つるぎ町	半田町		平良石
Ⅱ-1675	自然斜面	平良石 (31)	つるぎ町	半田町		平良石
Ⅱ-1676	自然斜面	平良石 (32)	つるぎ町	半田町		平良石
Ⅱ-1677	自然斜面	京都 (1)	つるぎ町	半田町		京都
Ⅱ-1678	自然斜面	京都 (2)	つるぎ町	半田町		京都
Ⅱ-1679	自然斜面	京都 (3)	つるぎ町	半田町		京都
Ⅱ-1680	自然斜面	白石 (3)	つるぎ町	半田町		白石
Ⅱ-1681	自然斜面	白石 (4)	つるぎ町	半田町		白石
Ⅱ-1682	自然斜面	白石 (5)	つるぎ町	半田町		白石
Ⅱ-1683	自然斜面	白石 (6)	つるぎ町	半田町		白石
Ⅱ-1684	自然斜面	白石 (7)	つるぎ町	半田町		白石
Ⅱ-1685	自然斜面	白石 (8)	つるぎ町	半田町		白石
Ⅱ-1686	自然斜面	白石 (9)	つるぎ町	半田町		白石
Ⅱ-1687	自然斜面	白石 (10)	つるぎ町	半田町		白石
Ⅱ-1688	自然斜面	白石 (11)	つるぎ町	半田町		白石
Ⅱ-1689	自然斜面	白石 (12)	つるぎ町	半田町		白石
Ⅱ-1690	自然斜面	白石 (13)	つるぎ町	半田町		白石
Ⅱ-1691	自然斜面	白石 (14)	つるぎ町	半田町		白石
Ⅱ-1692	自然斜面	白石 (15)	つるぎ町	半田町		白石
Ⅱ-1693	自然斜面	白石 (16)	つるぎ町	半田町		白石
Ⅱ-1694	自然斜面	白石 (17)	つるぎ町	半田町		白石
Ⅱ-1695	自然斜面	白石 (18)	つるぎ町	半田町		白石
Ⅱ-1696	自然斜面	白石 (19)	つるぎ町	半田町		白石
Ⅱ-1697	自然斜面	白石 (20)	つるぎ町	半田町		白石
Ⅱ-1698	自然斜面	白石 (21)	つるぎ町	半田町		白石
Ⅱ-1699	自然斜面	白石 (22)	つるぎ町	半田町		白石
Ⅱ-1700	自然斜面	白石 (23)	つるぎ町	半田町		白石
Ⅱ-1701	自然斜面	白石 (24)	つるぎ町	半田町		白石
Ⅱ-1702	自然斜面	白石 (25)	つるぎ町	半田町		白石
Ⅱ-1703	自然斜面	白石 (26)	つるぎ町	半田町		白石
Ⅱ-1704	自然斜面	白石 (27)	つるぎ町	半田町		白石
Ⅱ-1705	自然斜面	白石 (28)	つるぎ町	半田町		白石
Ⅱ-1706	自然斜面	白石 (29)	つるぎ町	半田町		白石
Ⅱ-1707	自然斜面	白石 (30)	つるぎ町	半田町		白石
Ⅱ-1708	自然斜面	白石 (31)	つるぎ町	半田町		白石
Ⅱ-1709	自然斜面	白石 (32)	つるぎ町	半田町		白石
Ⅱ-1710	自然斜面	白石 (33)	つるぎ町	半田町		白石
Ⅱ-1711	自然斜面	白石 (34)	つるぎ町	半田町		白石
Ⅱ-1712	自然斜面	白石 (35)	つるぎ町	半田町		白石
Ⅱ-1713	自然斜面	白石 (36)	つるぎ町	半田町		白石
Ⅱ-1714	自然斜面	下竹 (5)	つるぎ町	半田町		下竹
Ⅱ-1715	自然斜面	下竹 (6)	つるぎ町	半田町		下竹

(急傾斜地崩壊危険箇所Ⅱ)

平成26年1月1日現在

箇所 番号	斜面 区分	箇所名	位置			
			市町村	旧市町村	町・字	小字
Ⅱ-1716	自然斜面	下竹 (7)	つるぎ町	半田町		下竹
Ⅱ-1717	自然斜面	下竹 (8)	つるぎ町	半田町		下竹
Ⅱ-1718	自然斜面	下竹 (9)	つるぎ町	半田町		下竹
Ⅱ-1719	自然斜面	下竹 (10)	つるぎ町	半田町		下竹
Ⅱ-1720	自然斜面	下竹 (11)	つるぎ町	半田町		下竹
Ⅱ-1721	自然斜面	下竹 (12)	つるぎ町	半田町		下竹
Ⅱ-1722	自然斜面	下竹 (13)	つるぎ町	半田町		下竹
Ⅱ-1723	自然斜面	下竹 (14)	つるぎ町	半田町		下竹
Ⅱ-1724	自然斜面	下竹 (15)	つるぎ町	半田町		下竹
Ⅱ-1725	自然斜面	下竹 (16)	つるぎ町	半田町		下竹
Ⅱ-1726	自然斜面	下竹 (17)	つるぎ町	半田町		下竹
Ⅱ-1727	自然斜面	下竹 (18)	つるぎ町	半田町		下竹
Ⅱ-1728	自然斜面	下竹 (19)	つるぎ町	半田町		下竹
Ⅱ-1729	自然斜面	下竹 (20)	つるぎ町	半田町		下竹
Ⅱ-1730	自然斜面	下竹 (21)	つるぎ町	半田町		下竹
Ⅱ-1731	自然斜面	日開野 (4)	つるぎ町	半田町		日開野
Ⅱ-1732	自然斜面	日開野 (5)	つるぎ町	半田町		日開野
Ⅱ-1733	自然斜面	日開野 (6)	つるぎ町	半田町		日開野
Ⅱ-1734	自然斜面	日開野 (7)	つるぎ町	半田町		日開野
Ⅱ-1735	自然斜面	日開野 (8)	つるぎ町	半田町		日開野
Ⅱ-1736	自然斜面	日開野 (9)	つるぎ町	半田町		日開野
Ⅱ-1737	自然斜面	日開野 (10)	つるぎ町	半田町		日開野
Ⅱ-1738	自然斜面	日開野 (11)	つるぎ町	半田町		日開野
Ⅱ-1739	自然斜面	日開野 (12)	つるぎ町	半田町		日開野
Ⅱ-1740	自然斜面	日開野 (13)	つるぎ町	半田町		日開野
Ⅱ-1741	自然斜面	日開野 (14)	つるぎ町	半田町		日開野
Ⅱ-1742	自然斜面	日開野 (15)	つるぎ町	半田町		日開野
Ⅱ-1743	自然斜面	日開野 (16)	つるぎ町	半田町		日開野
Ⅱ-1744	自然斜面	日開野 (17)	つるぎ町	半田町		日開野
Ⅱ-1745	自然斜面	日開野 (18)	つるぎ町	半田町		日開野
Ⅱ-1746	自然斜面	川又 (2)	つるぎ町	半田町		高清
Ⅱ-1747	自然斜面	川又 (3)	つるぎ町	半田町		高清
Ⅱ-1748	自然斜面	高清 (4)	つるぎ町	半田町		高清
Ⅱ-1749	自然斜面	高清 (5)	つるぎ町	半田町		高清
Ⅱ-1750	自然斜面	高清 (6)	つるぎ町	半田町		高清
Ⅱ-1751	自然斜面	高清 (7)	つるぎ町	半田町		高清
Ⅱ-1752	自然斜面	高清 (8)	つるぎ町	半田町		高清
Ⅱ-1753	自然斜面	高清 (9)	つるぎ町	半田町		高清
Ⅱ-1754	自然斜面	高清 (10)	つるぎ町	半田町		高清
Ⅱ-1755	自然斜面	高清 (11)	つるぎ町	半田町		高清
Ⅱ-1756	自然斜面	高清 (12)	つるぎ町	半田町		高清
Ⅱ-1757	自然斜面	高清 (13)	つるぎ町	半田町		高清
Ⅱ-1758	自然斜面	高清 (14)	つるぎ町	半田町		高清
Ⅱ-1759	自然斜面	高清 (16)	つるぎ町	半田町		高清
Ⅱ-1760	自然斜面	高清 (17)	つるぎ町	半田町		高清
Ⅱ-1761	自然斜面	高清 (18)	つるぎ町	半田町		高清
Ⅱ-1762	自然斜面	高清 (19)	つるぎ町	半田町		高清
Ⅱ-1763	自然斜面	高清 (20)	つるぎ町	半田町		高清
Ⅱ-1764	自然斜面	高清 (21)	つるぎ町	半田町		高清
Ⅱ-1765	自然斜面	高清 (22)	つるぎ町	半田町		高清
Ⅱ-1766	自然斜面	高清 (23)	つるぎ町	半田町		高清
Ⅱ-1767	自然斜面	高清 (24)	つるぎ町	半田町		高清
Ⅱ-1768	自然斜面	高清 (25)	つるぎ町	半田町		高清
Ⅱ-1769	自然斜面	高清 (26)	つるぎ町	半田町		高清
Ⅱ-1770	自然斜面	高清 (27)	つるぎ町	半田町		高清
Ⅱ-1771	自然斜面	高清 (28)	つるぎ町	半田町		高清
Ⅱ-1772	自然斜面	高清 (29)	つるぎ町	半田町		高清

(急傾斜地崩壊危険箇所Ⅱ)

平成26年1月1日現在

箇所 番号	斜面 区分	箇所名	位置			
			市町村	旧市町村	町・字	小字
Ⅱ-1773	自然斜面	青野 (2)	つるぎ町	半田町		青野
Ⅱ-1774	自然斜面	青野 (3)	つるぎ町	半田町		青野
Ⅱ-1775	自然斜面	青野 (4)	つるぎ町	半田町		青野
Ⅱ-1776	自然斜面	青野 (5)	つるぎ町	半田町		青野
Ⅱ-1777	自然斜面	下尾尻 (5)	つるぎ町	半田町		下尾尻
Ⅱ-1778	自然斜面	下尾尻 (6)	つるぎ町	半田町		下尾尻
Ⅱ-1779	自然斜面	下尾尻 (7)	つるぎ町	半田町		下尾尻
Ⅱ-1780	自然斜面	下尾尻 (8)	つるぎ町	半田町		下尾尻
Ⅱ-1781	自然斜面	坂根 (4)	つるぎ町	半田町		坂根
Ⅱ-1782	自然斜面	坂根 (5)	つるぎ町	半田町		坂根
Ⅱ-1783	自然斜面	坂根 (6)	つるぎ町	半田町		坂根
Ⅱ-1784	自然斜面	坂根 (7)	つるぎ町	半田町		坂根
Ⅱ-1785	自然斜面	坂根 (8)	つるぎ町	半田町		坂根
Ⅱ-1786	自然斜面	坂根 (9)	つるぎ町	半田町		坂根
Ⅱ-1787	自然斜面	坂根 (10)	つるぎ町	半田町		坂根
Ⅱ-1788	自然斜面	坂根 (11)	つるぎ町	半田町		坂根
Ⅱ-1789	自然斜面	坂根 (12)	つるぎ町	半田町		坂根
Ⅱ-1790	自然斜面	坂根 (13)	つるぎ町	半田町		坂根
Ⅱ-1791	自然斜面	坂根 (14)	つるぎ町	半田町		坂根
Ⅱ-1792	自然斜面	坂根 (15)	つるぎ町	半田町		坂根
Ⅱ-1793	自然斜面	小井野	つるぎ町	半田町		小井野
Ⅱ-1794	自然斜面	上連 (3)	つるぎ町	半田町		上連
Ⅱ-1795	自然斜面	上連 (4)	つるぎ町	半田町		上連
Ⅱ-1796	自然斜面	上連 (5)	つるぎ町	半田町		上連
Ⅱ-1797	自然斜面	上連 (6)	つるぎ町	半田町		上連
Ⅱ-1798	自然斜面	上連 (7)	つるぎ町	半田町		上連
Ⅱ-1799	自然斜面	上連 (8)	つるぎ町	半田町		上連
Ⅱ-1800	自然斜面	折坂 (1)	つるぎ町	半田町		折坂
Ⅱ-1801	自然斜面	折坂 (2)	つるぎ町	半田町		折坂
Ⅱ-1802	自然斜面	日谷尾 (2)	つるぎ町	半田町		日谷尾
Ⅱ-1803	自然斜面	日谷尾 (3)	つるぎ町	半田町		日谷尾
Ⅱ-1804	自然斜面	日谷尾 (4)	つるぎ町	半田町		日谷尾
Ⅱ-1805	自然斜面	日谷尾 (5)	つるぎ町	半田町		日谷尾
Ⅱ-1806	自然斜面	下喜来 (5)	つるぎ町	半田町		下喜来
Ⅱ-1807	自然斜面	下喜来 (6)	つるぎ町	半田町		下喜来
Ⅱ-1808	自然斜面	下喜来 (7)	つるぎ町	半田町		下喜来
Ⅱ-1809	自然斜面	下喜来 (8)	つるぎ町	半田町		下喜来
Ⅱ-1810	自然斜面	上喜来 (3)	つるぎ町	半田町		上喜来
Ⅱ-1811	自然斜面	上喜来 (4)	つるぎ町	半田町		上喜来
Ⅱ-1812	自然斜面	上喜来 (5)	つるぎ町	半田町		上喜来
Ⅱ-1813	自然斜面	上喜来 (6)	つるぎ町	半田町		上喜来
Ⅱ-1814	自然斜面	上喜来 (7)	つるぎ町	半田町		上喜来
Ⅱ-1815	自然斜面	上喜来 (8)	つるぎ町	半田町		上喜来
Ⅱ-1816	自然斜面	上喜来 (9)	つるぎ町	半田町		上喜来
Ⅱ-1817	自然斜面	上喜来 (10)	つるぎ町	半田町		上喜来
Ⅱ-1818	自然斜面	上喜来 (11)	つるぎ町	半田町		上喜来
Ⅱ-1819	自然斜面	上喜来 (12)	つるぎ町	半田町		上喜来
Ⅱ-1820	自然斜面	上喜来 (13)	つるぎ町	半田町		上喜来
Ⅱ-1821	自然斜面	上喜来 (14)	つるぎ町	半田町		上喜来
Ⅱ-1822	自然斜面	上喜来 (15)	つるぎ町	半田町		上喜来
Ⅱ-1823	自然斜面	上喜来 (16)	つるぎ町	半田町		上喜来
Ⅱ-1824	自然斜面	上喜来 (17)	つるぎ町	半田町		上喜来
Ⅱ-1825	自然斜面	上喜来 (18)	つるぎ町	半田町		上喜来
Ⅱ-1826	自然斜面	上喜来 (19)	つるぎ町	半田町		上喜来
Ⅱ-1827	自然斜面	上喜来 (20)	つるぎ町	半田町		上喜来
Ⅱ-1828	自然斜面	上喜来 (21)	つるぎ町	半田町		上喜来
Ⅱ-1829	自然斜面	上喜来 (22)	つるぎ町	半田町		上喜来

(急傾斜地崩壊危険箇所Ⅱ)

平成26年1月1日現在

箇所 番号	斜面 区分	箇所名	位置			
			市町村	旧市町村	町・字	小字
Ⅱ-1830	自然斜面	上喜来 (23)	つるぎ町	半田町		上喜来
Ⅱ-1831	自然斜面	上喜来 (24)	つるぎ町	半田町		上喜来
Ⅱ-1832	自然斜面	上喜来 (25)	つるぎ町	半田町		上喜来
Ⅱ-1833	自然斜面	上喜来 (26)	つるぎ町	半田町		上喜来
Ⅱ-1834	自然斜面	猿飼 (3)	つるぎ町	半田町		猿飼
Ⅱ-1835	自然斜面	猿飼 (4)	つるぎ町	半田町		猿飼
Ⅱ-1836	自然斜面	猿飼 (5)	つるぎ町	半田町		猿飼
Ⅱ-1837	自然斜面	佐古戸 (2)	つるぎ町	半田町		佐古戸
Ⅱ-1838	自然斜面	佐古戸 (3)	つるぎ町	半田町		佐古戸
Ⅱ-1839	自然斜面	佐古戸 (4)	つるぎ町	半田町		佐古戸
Ⅱ-1840	自然斜面	佐古戸 (5)	つるぎ町	半田町		佐古戸
Ⅱ-1841	自然斜面	佐古戸 (6)	つるぎ町	半田町		佐古戸
Ⅱ-1842	自然斜面	佐古戸 (7)	つるぎ町	半田町		佐古戸
Ⅱ-1843	自然斜面	佐古戸 (8)	つるぎ町	半田町		佐古戸
Ⅱ-1844	自然斜面	佐古戸 (9)	つるぎ町	半田町		佐古戸
Ⅱ-1845	自然斜面	佐古戸 (10)	つるぎ町	半田町		佐古戸
Ⅱ-1846	自然斜面	万才 (2)	つるぎ町	半田町		万才
Ⅱ-1847	自然斜面	万才 (3)	つるぎ町	半田町		万才
Ⅱ-1848	自然斜面	紙屋 (4)	つるぎ町	半田町		紙屋
Ⅱ-1849	自然斜面	紙屋 (5)	つるぎ町	半田町		紙屋
Ⅱ-1850	自然斜面	紙屋 (6)	つるぎ町	半田町		紙屋
Ⅱ-1851	自然斜面	紙屋 (7)	つるぎ町	半田町		紙屋
Ⅱ-1852	自然斜面	紙屋 (8)	つるぎ町	半田町		紙屋
Ⅱ-1853	自然斜面	紙屋 (9)	つるぎ町	半田町		紙屋
Ⅱ-1854	自然斜面	紙屋 (10)	つるぎ町	半田町		紙屋
Ⅱ-1855	自然斜面	紙屋 (11)	つるぎ町	半田町		紙屋
Ⅱ-1856	自然斜面	紙屋 (12)	つるぎ町	半田町		紙屋
Ⅱ-1857	自然斜面	紙屋 (13)	つるぎ町	半田町		紙屋
Ⅱ-1858	自然斜面	紙屋 (14)	つるぎ町	半田町		紙屋
Ⅱ-1859	自然斜面	紙屋 (15)	つるぎ町	半田町		紙屋
Ⅱ-1860	自然斜面	紙屋 (16)	つるぎ町	半田町		紙屋
Ⅱ-1861	自然斜面	紙屋 (17)	つるぎ町	半田町		紙屋
Ⅱ-1862	自然斜面	紙屋 (18)	つるぎ町	半田町		紙屋
Ⅱ-1863	自然斜面	紙屋 (19)	つるぎ町	半田町		紙屋
Ⅱ-1864	自然斜面	紙屋 (20)	つるぎ町	半田町		紙屋
Ⅱ-1865	自然斜面	紙屋 (21)	つるぎ町	半田町		紙屋
Ⅱ-1866	自然斜面	紙屋 (22)	つるぎ町	半田町		紙屋
Ⅱ-1867	自然斜面	紙屋 (23)	つるぎ町	半田町		紙屋
Ⅱ-1868	自然斜面	中熊 (5)	つるぎ町	半田町		中熊
Ⅱ-1869	自然斜面	中熊 (6)	つるぎ町	半田町		中熊
Ⅱ-1870	自然斜面	中熊 (7)	つるぎ町	半田町		中熊
Ⅱ-1871	自然斜面	中熊 (8)	つるぎ町	半田町		中熊
Ⅱ-1872	自然斜面	中熊 (9)	つるぎ町	半田町		中熊
Ⅱ-1873	自然斜面	中熊 (10)	つるぎ町	半田町		中熊
Ⅱ-1874	自然斜面	中熊 (11)	つるぎ町	半田町		中熊
Ⅱ-1875	自然斜面	樫尾 (1)	つるぎ町	半田町		樫尾
Ⅱ-1876	自然斜面	樫尾 (2)	つるぎ町	半田町		樫尾
Ⅱ-1877	自然斜面	樫尾 (3)	つるぎ町	半田町		樫尾
Ⅱ-1878	自然斜面	樫尾 (4)	つるぎ町	半田町		樫尾
Ⅱ-1879	自然斜面	葛城 (2)	つるぎ町	半田町		葛城
Ⅱ-1880	自然斜面	葛城 (3)	つるぎ町	半田町		葛城
Ⅱ-1881	自然斜面	葛城 (4)	つるぎ町	半田町		葛城
Ⅱ-1882	自然斜面	葛城 (5)	つるぎ町	半田町		葛城
Ⅱ-1883	自然斜面	葛城 (6)	つるぎ町	半田町		葛城
Ⅱ-1884	自然斜面	葛城 (7)	つるぎ町	半田町		葛城
Ⅱ-1885	自然斜面	葛城 (8)	つるぎ町	半田町		葛城
Ⅱ-1886	自然斜面	葛城 (9)	つるぎ町	半田町		葛城

(急傾斜地崩壊危険箇所Ⅱ)

平成26年1月1日現在

箇所 番号	斜面 区分	箇所名	位置			
			市町村	旧市町村	町・字	小字
Ⅱ-1887	自然斜面	葛城 (10)	つるぎ町	半田町		葛城
Ⅱ-1888	自然斜面	葛城 (11)	つるぎ町	半田町		葛城
Ⅱ-1889	自然斜面	葛城 (12)	つるぎ町	半田町		葛城
Ⅱ-1890	自然斜面	葛城 (13)	つるぎ町	半田町		葛城
Ⅱ-1891	自然斜面	長野 (2)	つるぎ町	半田町		長野
Ⅱ-1892	自然斜面	長野 (3)	つるぎ町	半田町		長野
Ⅱ-1893	自然斜面	長野 (4)	つるぎ町	半田町		長野
Ⅱ-1894	自然斜面	長野 (5)	つるぎ町	半田町		長野
Ⅱ-1895	自然斜面	長野 (6)	つるぎ町	半田町		長野
Ⅱ-1896	自然斜面	長野 (7)	つるぎ町	半田町		長野
Ⅱ-1897	自然斜面	長野 (8)	つるぎ町	半田町		長野
Ⅱ-1898	自然斜面	長野 (9)	つるぎ町	半田町		長野
Ⅱ-1899	自然斜面	長野 (10)	つるぎ町	半田町		長野
Ⅱ-1900	自然斜面	長野 (11)	つるぎ町	半田町		長野
Ⅱ-1901	自然斜面	小谷 (2)	つるぎ町	半田町		小谷
Ⅱ-1902	自然斜面	小谷 (3)	つるぎ町	半田町		小谷
Ⅱ-1903	自然斜面	小谷 (4)	つるぎ町	半田町		小谷
Ⅱ-1904	自然斜面	小谷 (5)	つるぎ町	半田町		小谷
Ⅱ-1905	自然斜面	小谷 (6)	つるぎ町	半田町		小谷
Ⅱ-1906	自然斜面	小谷 (7)	つるぎ町	半田町		小谷
Ⅱ-1907	自然斜面	小谷 (8)	つるぎ町	半田町		小谷
Ⅱ-1908	自然斜面	小谷 (9)	つるぎ町	半田町		小谷
Ⅱ-1909	自然斜面	小谷 (10)	つるぎ町	半田町		小谷
Ⅱ-1910	自然斜面	小谷 (11)	つるぎ町	半田町		小谷
Ⅱ-1911	自然斜面	小谷 (12)	つるぎ町	半田町		小谷
Ⅱ-1912	自然斜面	小谷 (13)	つるぎ町	半田町		小谷
Ⅱ-1913	自然斜面	小谷 (14)	つるぎ町	半田町		小谷
Ⅱ-1914	自然斜面	小谷 (15)	つるぎ町	半田町		小谷
Ⅱ-1915	自然斜面	小谷 (16)	つるぎ町	半田町		小谷
Ⅱ-1916	自然斜面	小谷 (17)	つるぎ町	半田町		小谷
Ⅱ-1917	自然斜面	小谷 (18)	つるぎ町	半田町		小谷
Ⅱ-1918	自然斜面	小谷 (19)	つるぎ町	半田町		小谷
Ⅱ-1919	自然斜面	小谷 (20)	つるぎ町	半田町		小谷
Ⅱ-1920	自然斜面	小谷 (21)	つるぎ町	半田町		小谷
Ⅱ-1921	自然斜面	小谷 (22)	つるぎ町	半田町		小谷
Ⅱ-1922	自然斜面	小谷 (23)	つるぎ町	半田町		小谷
Ⅱ-1923	自然斜面	小谷 (24)	つるぎ町	半田町		小谷
Ⅱ-2148	自然斜面	東 (1)	つるぎ町	貞光町	太田	東
Ⅱ-2149	自然斜面	東 (2)	つるぎ町	貞光町	太田	東
Ⅱ-2150	自然斜面	東 (3)	つるぎ町	貞光町	太田	東
Ⅱ-2151	自然斜面	東 (4)	つるぎ町	貞光町	太田	東
Ⅱ-2152	自然斜面	東 (5)	つるぎ町	貞光町	太田	東
Ⅱ-2153	自然斜面	東 (6)	つるぎ町	貞光町	太田	東
Ⅱ-2154	自然斜面	僧地 (1)	つるぎ町	貞光町	太田	僧地
Ⅱ-2155	自然斜面	僧地 (2)	つるぎ町	貞光町	太田	僧地
Ⅱ-2156	自然斜面	僧地 (3)	つるぎ町	貞光町	太田	僧地
Ⅱ-2157	自然斜面	僧地 (4)	つるぎ町	貞光町	太田	僧地
Ⅱ-2158	自然斜面	僧地 (5)	つるぎ町	貞光町	太田	僧地
Ⅱ-2159	自然斜面	江ノ脇 (2)	つるぎ町	貞光町	太田	江ノ脇
Ⅱ-2160	自然斜面	江ノ脇 (3)	つるぎ町	貞光町	太田	江ノ脇
Ⅱ-2161	自然斜面	江ノ脇 (4)	つるぎ町	貞光町	太田	江ノ脇
Ⅱ-2162	自然斜面	江ノ脇 (5)	つるぎ町	貞光町	太田	江ノ脇
Ⅱ-2163	自然斜面	江ノ脇 (6)	つるぎ町	貞光町	太田	江ノ脇
Ⅱ-2164	自然斜面	江ノ脇 (7)	つるぎ町	貞光町	太田	江ノ脇
Ⅱ-2165	自然斜面	江ノ脇 (8)	つるぎ町	貞光町	太田	江ノ脇
Ⅱ-2166	自然斜面	江ノ脇 (9)	つるぎ町	貞光町	太田	江ノ脇
Ⅱ-2167	自然斜面	宮内 (3)	つるぎ町	貞光町	端山	宮内

(急傾斜地崩壊危険箇所Ⅱ)

平成26年1月1日現在

箇所 番号	斜面 区分	箇所名	位置			
			市町村	旧市町村	町・字	小字
Ⅱ-2168	自然斜面	宮内 (4)	つるぎ町	貞光町	端山	宮内
Ⅱ-2169	自然斜面	宮内 (5)	つるぎ町	貞光町	端山	宮内
Ⅱ-2170	自然斜面	宮内 (6)	つるぎ町	貞光町	端山	宮内
Ⅱ-2171	自然斜面	宮内 (7)	つるぎ町	貞光町	端山	宮内
Ⅱ-2172	自然斜面	宮内 (8)	つるぎ町	貞光町	端山	宮内
Ⅱ-2173	自然斜面	宮内 (9)	つるぎ町	貞光町	端山	宮内
Ⅱ-2174	自然斜面	宮内 (10)	つるぎ町	貞光町	端山	宮内
Ⅱ-2175	自然斜面	宮内 (11)	つるぎ町	貞光町	端山	宮内
Ⅱ-2176	自然斜面	宮内 (12)	つるぎ町	貞光町	端山	宮内
Ⅱ-2177	自然斜面	宮内 (13)	つるぎ町	貞光町	端山	宮内
Ⅱ-2178	自然斜面	宮内 (14)	つるぎ町	貞光町	端山	宮内
Ⅱ-2179	自然斜面	宮内 (15)	つるぎ町	貞光町	端山	宮内
Ⅱ-2180	自然斜面	宮内 (16)	つるぎ町	貞光町	端山	宮内
Ⅱ-2181	自然斜面	宮内 (17)	つるぎ町	貞光町	端山	宮内
Ⅱ-2182	自然斜面	宮内 (18)	つるぎ町	貞光町	端山	宮内
Ⅱ-2183	自然斜面	宮内 (19)	つるぎ町	貞光町	端山	宮内
Ⅱ-2184	自然斜面	宮内 (20)	つるぎ町	貞光町	端山	宮内
Ⅱ-2185	自然斜面	宮内 (21)	つるぎ町	貞光町	端山	宮内
Ⅱ-2186	自然斜面	宮内 (22)	つるぎ町	貞光町	端山	宮内
Ⅱ-2187	自然斜面	宮内 (23)	つるぎ町	貞光町	端山	宮内
Ⅱ-2188	自然斜面	宮内 (24)	つるぎ町	貞光町	端山	宮内
Ⅱ-2189	自然斜面	宮内 (25)	つるぎ町	貞光町	端山	宮内
Ⅱ-2190	自然斜面	宮内 (26)	つるぎ町	貞光町	端山	宮内
Ⅱ-2191	自然斜面	宮内 (27)	つるぎ町	貞光町	端山	宮内
Ⅱ-2192	自然斜面	宮内 (28)	つるぎ町	貞光町	端山	宮内
Ⅱ-2193	自然斜面	西山 (4)	つるぎ町	貞光町	端山	西山
Ⅱ-2194	自然斜面	西山 (5)	つるぎ町	貞光町	端山	西山
Ⅱ-2195	自然斜面	西山 (6)	つるぎ町	貞光町	端山	西山
Ⅱ-2196	自然斜面	西山 (7)	つるぎ町	貞光町	端山	西山
Ⅱ-2197	自然斜面	西山 (8)	つるぎ町	貞光町	端山	西山
Ⅱ-2198	自然斜面	前田 (4)	つるぎ町	貞光町	端山	前田
Ⅱ-2199	自然斜面	前田 (5)	つるぎ町	貞光町	端山	前田
Ⅱ-2200	自然斜面	大坊 (2)	つるぎ町	貞光町	端山	大坊
Ⅱ-2201	自然斜面	大坊 (3)	つるぎ町	貞光町	端山	大坊
Ⅱ-2202	自然斜面	大坊 (4)	つるぎ町	貞光町	端山	大坊
Ⅱ-2203	自然斜面	大坊 (5)	つるぎ町	貞光町	端山	大坊
Ⅱ-2204	自然斜面	大坊 (6)	つるぎ町	貞光町	端山	大坊
Ⅱ-2205	自然斜面	大坊 (7)	つるぎ町	貞光町	端山	大坊
Ⅱ-2206	自然斜面	大坊 (8)	つるぎ町	貞光町	端山	大坊
Ⅱ-2207	自然斜面	柴内 (1)	つるぎ町	貞光町	太田	柴内
Ⅱ-2208	自然斜面	柴内 (2)	つるぎ町	貞光町	太田	柴内
Ⅱ-2209	自然斜面	柴内 (3)	つるぎ町	貞光町	太田	柴内
Ⅱ-2210	自然斜面	柴内 (4)	つるぎ町	貞光町	太田	柴内
Ⅱ-2211	自然斜面	柴内 (5)	つるぎ町	貞光町	太田	柴内
Ⅱ-2212	自然斜面	柴内 (6)	つるぎ町	貞光町	太田	柴内
Ⅱ-2213	自然斜面	柴内 (7)	つるぎ町	貞光町	太田	柴内
Ⅱ-2214	自然斜面	柴内 (8)	つるぎ町	貞光町	太田	柴内
Ⅱ-2215	自然斜面	柴内 (9)	つるぎ町	貞光町	太田	柴内
Ⅱ-2216	自然斜面	柴内 (10)	つるぎ町	貞光町	太田	柴内
Ⅱ-2217	自然斜面	柴内 (11)	つるぎ町	貞光町	太田	柴内
Ⅱ-2218	自然斜面	柴内 (12)	つるぎ町	貞光町	太田	柴内
Ⅱ-2219	自然斜面	柴内 (13)	つるぎ町	貞光町	太田	柴内
Ⅱ-2220	自然斜面	柴内 (14)	つるぎ町	貞光町	太田	柴内
Ⅱ-2221	自然斜面	柴内 (15)	つるぎ町	貞光町	太田	柴内
Ⅱ-2222	自然斜面	柴内 (16)	つるぎ町	貞光町	太田	柴内
Ⅱ-2223	自然斜面	柴内 (17)	つるぎ町	貞光町	太田	柴内
Ⅱ-2224	自然斜面	柴内 (18)	つるぎ町	貞光町	太田	柴内

(急傾斜地崩壊危険箇所Ⅱ)

平成26年1月1日現在

箇所 番号	斜面 区分	箇所名	位置			
			市町村	旧市町村	町・字	小字
Ⅱ-2225	自然斜面	柴内 (19)	つるぎ町	貞光町	太田	柴内
Ⅱ-2226	自然斜面	柴内 (20)	つるぎ町	貞光町	太田	柴内
Ⅱ-2227	自然斜面	柴内 (21)	つるぎ町	貞光町	太田	柴内
Ⅱ-2228	自然斜面	柴内 (22)	つるぎ町	貞光町	太田	柴内
Ⅱ-2229	自然斜面	柴内 (23)	つるぎ町	貞光町	太田	柴内
Ⅱ-2230	自然斜面	大久保 (1)	つるぎ町	貞光町	端山	大久保
Ⅱ-2231	自然斜面	大久保 (2)	つるぎ町	貞光町	端山	大久保
Ⅱ-2232	自然斜面	大久保 (3)	つるぎ町	貞光町	端山	大久保
Ⅱ-2233	自然斜面	大久保 (4)	つるぎ町	貞光町	端山	大久保
Ⅱ-2234	自然斜面	大久保 (5)	つるぎ町	貞光町	端山	大久保
Ⅱ-2235	自然斜面	大久保 (6)	つるぎ町	貞光町	端山	大久保
Ⅱ-2236	自然斜面	大久保 (7)	つるぎ町	貞光町	端山	大久保
Ⅱ-2237	自然斜面	平石 (1)	つるぎ町	貞光町	端山	平石
Ⅱ-2238	自然斜面	平石 (2)	つるぎ町	貞光町	端山	平石
Ⅱ-2239	自然斜面	平石 (3)	つるぎ町	貞光町	端山	平石
Ⅱ-2240	自然斜面	平石 (4)	つるぎ町	貞光町	端山	平石
Ⅱ-2241	自然斜面	平石 (5)	つるぎ町	貞光町	端山	平石
Ⅱ-2242	自然斜面	平石 (6)	つるぎ町	貞光町	端山	平石
Ⅱ-2243	自然斜面	平石 (7)	つるぎ町	貞光町	端山	平石
Ⅱ-2244	自然斜面	引地 (1)	つるぎ町	貞光町	端山	引地
Ⅱ-2245	自然斜面	引地 (2)	つるぎ町	貞光町	端山	引地
Ⅱ-2246	自然斜面	引地 (3)	つるぎ町	貞光町	端山	引地
Ⅱ-2247	自然斜面	引地 (4)	つるぎ町	貞光町	端山	引地
Ⅱ-2248	自然斜面	引地 (5)	つるぎ町	貞光町	端山	引地
Ⅱ-2249	自然斜面	引地 (6)	つるぎ町	貞光町	端山	引地
Ⅱ-2250	自然斜面	引地 (7)	つるぎ町	貞光町	端山	引地
Ⅱ-2251	自然斜面	引地 (8)	つるぎ町	貞光町	端山	引地
Ⅱ-2252	自然斜面	引地 (9)	つるぎ町	貞光町	端山	引地
Ⅱ-2253	自然斜面	引地 (10)	つるぎ町	貞光町	端山	引地
Ⅱ-2254	自然斜面	浦山 (3)	つるぎ町	貞光町	端山	浦山
Ⅱ-2255	自然斜面	浦山 (4)	つるぎ町	貞光町	端山	浦山
Ⅱ-2256	自然斜面	浦山 (5)	つるぎ町	貞光町	端山	浦山
Ⅱ-2257	自然斜面	浦山 (6)	つるぎ町	貞光町	端山	浦山
Ⅱ-2258	自然斜面	浦山 (7)	つるぎ町	貞光町	端山	浦山
Ⅱ-2259	自然斜面	浦山 (8)	つるぎ町	貞光町	端山	浦山
Ⅱ-2260	自然斜面	浦山 (9)	つるぎ町	貞光町	端山	浦山
Ⅱ-2261	自然斜面	浦山 (10)	つるぎ町	貞光町	端山	浦山
Ⅱ-2262	自然斜面	浦山 (11)	つるぎ町	貞光町	端山	浦山
Ⅱ-2263	自然斜面	浦山 (12)	つるぎ町	貞光町	端山	浦山
Ⅱ-2264	自然斜面	浦山 (13)	つるぎ町	貞光町	端山	浦山
Ⅱ-2265	自然斜面	浦山 (14)	つるぎ町	貞光町	端山	浦山
Ⅱ-2266	自然斜面	浦山 (15)	つるぎ町	貞光町	端山	浦山
Ⅱ-2267	自然斜面	浦山 (16)	つるぎ町	貞光町	端山	浦山
Ⅱ-2268	自然斜面	浦山 (17)	つるぎ町	貞光町	端山	浦山
Ⅱ-2269	自然斜面	浦山 (18)	つるぎ町	貞光町	端山	浦山
Ⅱ-2270	自然斜面	浦山 (19)	つるぎ町	貞光町	端山	浦山
Ⅱ-2271	自然斜面	浦山 (20)	つるぎ町	貞光町	端山	浦山
Ⅱ-2272	自然斜面	浦山 (21)	つるぎ町	貞光町	端山	浦山
Ⅱ-2273	自然斜面	浦山 (22)	つるぎ町	貞光町	端山	浦山
Ⅱ-2274	自然斜面	岡 (3)	つるぎ町	貞光町	端山	岡
Ⅱ-2275	自然斜面	岡 (4)	つるぎ町	貞光町	端山	岡
Ⅱ-2276	自然斜面	岡 (5)	つるぎ町	貞光町	端山	岡
Ⅱ-2277	自然斜面	岡 (6)	つるぎ町	貞光町	端山	岡
Ⅱ-2278	自然斜面	岡 (7)	つるぎ町	貞光町	端山	岡
Ⅱ-2279	自然斜面	岡 (8)	つるぎ町	貞光町	端山	岡
Ⅱ-2280	自然斜面	岡 (9)	つるぎ町	貞光町	端山	岡
Ⅱ-2281	自然斜面	岡 (10)	つるぎ町	貞光町	端山	岡

(急傾斜地崩壊危険箇所Ⅱ)

平成26年1月1日現在

箇所 番号	斜面 区分	箇所名	位置			
			市町村	旧市町村	町・字	小字
Ⅱ-2282	自然斜面	岡 (11)	つるぎ町	貞光町	端山	岡
Ⅱ-2283	自然斜面	岡 (12)	つるぎ町	貞光町	端山	岡
Ⅱ-2284	自然斜面	岡 (13)	つるぎ町	貞光町	端山	岡
Ⅱ-2285	自然斜面	岡 (14)	つるぎ町	貞光町	端山	岡
Ⅱ-2286	自然斜面	岡 (15)	つるぎ町	貞光町	端山	岡
Ⅱ-2287	自然斜面	岡 (16)	つるぎ町	貞光町	端山	岡
Ⅱ-2288	自然斜面	別所 (2)	つるぎ町	貞光町	端山	別所
Ⅱ-2289	自然斜面	別所 (3)	つるぎ町	貞光町	端山	別所
Ⅱ-2290	自然斜面	別所 (4)	つるぎ町	貞光町	端山	別所
Ⅱ-2291	自然斜面	別所 (5)	つるぎ町	貞光町	端山	別所
Ⅱ-2292	自然斜面	乙部 (1)	つるぎ町	貞光町	端山	乙部
Ⅱ-2293	自然斜面	乙部 (2)	つるぎ町	貞光町	端山	乙部
Ⅱ-2294	自然斜面	乙部 (3)	つるぎ町	貞光町	端山	乙部
Ⅱ-2295	自然斜面	乙部 (4)	つるぎ町	貞光町	端山	乙部
Ⅱ-2296	自然斜面	皆瀬 (2)	つるぎ町	貞光町	端山	皆瀬
Ⅱ-2297	自然斜面	皆瀬 (3)	つるぎ町	貞光町	端山	皆瀬
Ⅱ-2298	自然斜面	皆瀬 (4)	つるぎ町	貞光町	端山	皆瀬
Ⅱ-2299	自然斜面	皆瀬 (5)	つるぎ町	貞光町	端山	皆瀬
Ⅱ-2300	自然斜面	皆瀬 (6)	つるぎ町	貞光町	端山	皆瀬
Ⅱ-2301	自然斜面	皆瀬川向 (1)	つるぎ町	貞光町	端山	皆瀬川向
Ⅱ-2302	自然斜面	皆瀬川向 (2)	つるぎ町	貞光町	端山	皆瀬川向
Ⅱ-2303	自然斜面	皆瀬川向 (3)	つるぎ町	貞光町	端山	皆瀬川向
Ⅱ-2304	自然斜面	皆瀬川向 (4)	つるぎ町	貞光町	端山	皆瀬川向
Ⅱ-2305	自然斜面	捨子	つるぎ町	貞光町	端山	皆瀬川向
Ⅱ-2306	自然斜面	捨子谷南 (2)	つるぎ町	貞光町	端山	捨子谷南
Ⅱ-2307	自然斜面	捨子谷南 (3)	つるぎ町	貞光町	端山	捨子谷南
Ⅱ-2308	自然斜面	捨子谷南 (4)	つるぎ町	貞光町	端山	捨子谷南
Ⅱ-2309	自然斜面	捨子谷南 (5)	つるぎ町	貞光町	端山	捨子谷南
Ⅱ-2310	自然斜面	捨子谷南 (6)	つるぎ町	貞光町	端山	捨子谷南
Ⅱ-2311	自然斜面	捨子谷南 (7)	つるぎ町	貞光町	端山	捨子谷南
Ⅱ-2312	自然斜面	捨子谷南 (8)	つるぎ町	貞光町	端山	捨子谷南
Ⅱ-2313	自然斜面	捨子谷北 (1)	つるぎ町	貞光町	端山	捨子谷北
Ⅱ-2314	自然斜面	捨子谷北 (2)	つるぎ町	貞光町	端山	捨子谷北
Ⅱ-2315	自然斜面	捨子谷北 (3)	つるぎ町	貞光町	端山	捨子谷北
Ⅱ-2316	自然斜面	捨子谷北 (4)	つるぎ町	貞光町	端山	捨子谷北
Ⅱ-2317	自然斜面	捨子谷北 (5)	つるぎ町	貞光町	端山	捨子谷北
Ⅱ-2318	自然斜面	捨子谷北 (6)	つるぎ町	貞光町	端山	捨子谷北
Ⅱ-2319	自然斜面	捨子谷北 (7)	つるぎ町	貞光町	端山	捨子谷北
Ⅱ-2320	自然斜面	捨子谷北 (8)	つるぎ町	貞光町	端山	捨子谷北
Ⅱ-2321	自然斜面	捨子谷北 (9)	つるぎ町	貞光町	端山	捨子谷北
Ⅱ-2322	自然斜面	捨子谷北 (10)	つるぎ町	貞光町	端山	捨子谷北
Ⅱ-2323	自然斜面	竹屋敷 (1)	つるぎ町	貞光町	端山	竹屋敷
Ⅱ-2324	自然斜面	竹屋敷 (2)	つるぎ町	貞光町	端山	竹屋敷
Ⅱ-2325	自然斜面	竹屋敷 (3)	つるぎ町	貞光町	端山	竹屋敷
Ⅱ-2326	自然斜面	竹屋敷 (4)	つるぎ町	貞光町	端山	竹屋敷
Ⅱ-2327	自然斜面	竹屋敷 (5)	つるぎ町	貞光町	端山	竹屋敷
Ⅱ-2328	自然斜面	竹屋敷 (6)	つるぎ町	貞光町	端山	竹屋敷
Ⅱ-2329	自然斜面	竹屋敷 (7)	つるぎ町	貞光町	端山	竹屋敷
Ⅱ-2330	自然斜面	中山 (1)	つるぎ町	貞光町	端山	中山
Ⅱ-2331	自然斜面	中山 (2)	つるぎ町	貞光町	端山	中山
Ⅱ-2332	自然斜面	中山 (3)	つるぎ町	貞光町	端山	中山
Ⅱ-2333	自然斜面	中山 (4)	つるぎ町	貞光町	端山	中山
Ⅱ-2334	自然斜面	中山 (5)	つるぎ町	貞光町	端山	中山
Ⅱ-2335	自然斜面	中山 (6)	つるぎ町	貞光町	端山	中山
Ⅱ-2336	自然斜面	中山 (7)	つるぎ町	貞光町	端山	中山
Ⅱ-2337	自然斜面	中山 (8)	つるぎ町	貞光町	端山	中山
Ⅱ-2338	自然斜面	横野 (1)	つるぎ町	貞光町	端山	横野

(急傾斜地崩壊危険箇所Ⅱ)

平成26年1月1日現在

箇所 番号	斜面 区分	箇所名	位置			
			市町村	旧市町村	町・字	小字
Ⅱ-2339	自然斜面	横野 (2)	つるぎ町	貞光町	端山	横野
Ⅱ-2340	自然斜面	横野 (3)	つるぎ町	貞光町	端山	横野
Ⅱ-2341	自然斜面	吉良 (2)	つるぎ町	貞光町	端山	吉良
Ⅱ-2342	自然斜面	吉良 (3)	つるぎ町	貞光町	端山	吉良
Ⅱ-2343	自然斜面	吉良 (4)	つるぎ町	貞光町	端山	吉良
Ⅱ-2344	自然斜面	吉良 (5)	つるぎ町	貞光町	端山	吉良
Ⅱ-2345	自然斜面	吉良 (6)	つるぎ町	貞光町	端山	吉良
Ⅱ-2346	自然斜面	吉良 (7)	つるぎ町	貞光町	端山	吉良
Ⅱ-2347	自然斜面	吉良 (8)	つるぎ町	貞光町	端山	吉良
Ⅱ-2348	自然斜面	吉良 (9)	つるぎ町	貞光町	端山	吉良
Ⅱ-2349	自然斜面	吉良 (10)	つるぎ町	貞光町	端山	吉良
Ⅱ-2350	自然斜面	吉良 (11)	つるぎ町	貞光町	端山	吉良
Ⅱ-2351	自然斜面	吉良 (12)	つるぎ町	貞光町	端山	吉良
Ⅱ-2352	自然斜面	吉良 (13)	つるぎ町	貞光町	端山	吉良
Ⅱ-2353	自然斜面	吉良 (14)	つるぎ町	貞光町	端山	吉良
Ⅱ-2354	自然斜面	吉良 (15)	つるぎ町	貞光町	端山	吉良
Ⅱ-2355	自然斜面	吉良 (16)	つるぎ町	貞光町	端山	吉良
Ⅱ-2356	自然斜面	吉良 (17)	つるぎ町	貞光町	端山	吉良
Ⅱ-2357	自然斜面	吉良 (18)	つるぎ町	貞光町	端山	吉良
Ⅱ-2358	自然斜面	吉良 (19)	つるぎ町	貞光町	端山	吉良
Ⅱ-2359	自然斜面	吉良 (20)	つるぎ町	貞光町	端山	吉良
Ⅱ-2360	自然斜面	吉良 (21)	つるぎ町	貞光町	端山	吉良
Ⅱ-2361	自然斜面	吉良 (22)	つるぎ町	貞光町	端山	吉良
Ⅱ-2362	自然斜面	森ノ本	つるぎ町	貞光町	端山	森ノ本
Ⅱ-2363	自然斜面	西丸井	つるぎ町	貞光町	端山	西丸井
Ⅱ-2364	自然斜面	西谷 (1)	つるぎ町	貞光町	端山	西谷
Ⅱ-2365	自然斜面	西谷 (2)	つるぎ町	貞光町	端山	西谷
Ⅱ-2366	自然斜面	西谷 (3)	つるぎ町	貞光町	端山	西谷
Ⅱ-2367	自然斜面	西谷 (4)	つるぎ町	貞光町	端山	西谷
Ⅱ-2368	自然斜面	西谷 (5)	つるぎ町	貞光町	端山	西谷
Ⅱ-2369	自然斜面	西谷 (6)	つるぎ町	貞光町	端山	西谷
Ⅱ-2370	自然斜面	西谷 (7)	つるぎ町	貞光町	端山	西谷
Ⅱ-2371	自然斜面	西谷 (8)	つるぎ町	貞光町	端山	西谷
Ⅱ-2372	自然斜面	宅熊 (1)	つるぎ町	貞光町	端山	宅熊
Ⅱ-2373	自然斜面	宅熊 (2)	つるぎ町	貞光町	端山	宅熊
Ⅱ-2374	自然斜面	宅熊 (3)	つるぎ町	貞光町	端山	宅熊
Ⅱ-2375	自然斜面	谷向 (2)	つるぎ町	貞光町	端山	谷向
Ⅱ-2376	自然斜面	谷向 (3)	つるぎ町	貞光町	端山	谷向
Ⅱ-2377	自然斜面	谷向 (4)	つるぎ町	貞光町	端山	谷向
Ⅱ-2378	自然斜面	谷向 (5)	つるぎ町	貞光町	端山	谷向
Ⅱ-2379	自然斜面	谷向 (6)	つるぎ町	貞光町	端山	谷向
Ⅱ-2380	自然斜面	長瀬 (3)	つるぎ町	貞光町	端山	長瀬
Ⅱ-2381	自然斜面	長瀬 (4)	つるぎ町	貞光町	端山	長瀬
Ⅱ-2382	自然斜面	長瀬 (5)	つるぎ町	貞光町	端山	長瀬
Ⅱ-2383	自然斜面	長瀬 (6)	つるぎ町	貞光町	端山	長瀬
Ⅱ-2384	自然斜面	長瀬 (7)	つるぎ町	貞光町	端山	長瀬
Ⅱ-2385	自然斜面	長瀬 (8)	つるぎ町	貞光町	端山	長瀬
Ⅱ-2386	自然斜面	長瀬 (9)	つるぎ町	貞光町	端山	長瀬
Ⅱ-2387	自然斜面	長瀬 (10)	つるぎ町	貞光町	端山	長瀬
Ⅱ-2388	自然斜面	長瀬 (11)	つるぎ町	貞光町	端山	長瀬
Ⅱ-2389	自然斜面	長瀬 (12)	つるぎ町	貞光町	端山	長瀬
Ⅱ-2390	自然斜面	長瀬 (13)	つるぎ町	貞光町	端山	長瀬
Ⅱ-2391	自然斜面	長瀬 (14)	つるぎ町	貞光町	端山	長瀬
Ⅱ-2392	自然斜面	長瀬 (15)	つるぎ町	貞光町	端山	長瀬
Ⅱ-2393	自然斜面	長瀬 (16)	つるぎ町	貞光町	端山	長瀬
Ⅱ-2394	自然斜面	長瀬 (17)	つるぎ町	貞光町	端山	長瀬
Ⅱ-2395	自然斜面	長瀬 (18)	つるぎ町	貞光町	端山	長瀬

(急傾斜地崩壊危険箇所Ⅱ)

平成26年1月1日現在

箇所 番号	斜面 区分	箇所名	位置			
			市町村	旧市町村	町・字	小字
Ⅱ-2396	自然斜面	長瀬 (19)	つるぎ町	貞光町	端山	長瀬
Ⅱ-2397	自然斜面	長瀬 (20)	つるぎ町	貞光町	端山	長瀬
Ⅱ-2398	自然斜面	長瀬 (21)	つるぎ町	貞光町	端山	長瀬
Ⅱ-2399	自然斜面	長瀬 (22)	つるぎ町	貞光町	端山	長瀬
Ⅱ-2400	自然斜面	長瀬 (23)	つるぎ町	貞光町	端山	長瀬
Ⅱ-2401	自然斜面	長瀬 (24)	つるぎ町	貞光町	端山	長瀬
Ⅱ-2402	自然斜面	東丸井	つるぎ町	貞光町	端山	東丸井
Ⅱ-2403	自然斜面	木屋 (1)	つるぎ町	貞光町	端山	木屋
Ⅱ-2404	自然斜面	木屋 (2)	つるぎ町	貞光町	端山	木屋
Ⅱ-2405	自然斜面	木屋 (3)	つるぎ町	貞光町	端山	木屋
Ⅱ-2406	自然斜面	木屋 (4)	つるぎ町	貞光町	端山	木屋
Ⅱ-2407	自然斜面	木屋 (6)	つるぎ町	貞光町	端山	木屋
Ⅱ-2408	自然斜面	木屋 (7)	つるぎ町	貞光町	端山	木屋
Ⅱ-2409	自然斜面	木屋 (8)	つるぎ町	貞光町	端山	木屋
Ⅱ-2410	自然斜面	木屋 (9)	つるぎ町	貞光町	端山	木屋
Ⅱ-2411	自然斜面	木屋 (10)	つるぎ町	貞光町	端山	木屋
Ⅱ-2412	自然斜面	広谷 (1)	つるぎ町	貞光町	端山	広谷
Ⅱ-2413	自然斜面	広谷 (2)	つるぎ町	貞光町	端山	広谷
Ⅱ-2414	自然斜面	広谷 (3)	つるぎ町	貞光町	端山	広谷
Ⅱ-2415	自然斜面	広谷 (4)	つるぎ町	貞光町	端山	広谷
Ⅱ-2416	自然斜面	広谷影 (1)	つるぎ町	貞光町	端山	広谷影
Ⅱ-2417	自然斜面	広谷影 (2)	つるぎ町	貞光町	端山	広谷影
Ⅱ-2418	自然斜面	広谷影 (3)	つるぎ町	貞光町	端山	広谷影
Ⅱ-2419	自然斜面	広谷影 (4)	つるぎ町	貞光町	端山	広谷影
Ⅱ-2420	自然斜面	広谷影 (5)	つるぎ町	貞光町	端山	広谷影
Ⅱ-2421	自然斜面	広谷影 (6)	つるぎ町	貞光町	端山	広谷影
Ⅱ-2422	自然斜面	広谷影 (7)	つるぎ町	貞光町	端山	広谷影
Ⅱ-2423	自然斜面	広谷東 (1)	つるぎ町	貞光町	端山	広谷東
Ⅱ-2424	自然斜面	広谷東 (2)	つるぎ町	貞光町	端山	広谷東
Ⅱ-2425	自然斜面	広谷東 (3)	つるぎ町	貞光町	端山	広谷東
Ⅱ-2426	自然斜面	広谷東 (4)	つるぎ町	貞光町	端山	広谷東
Ⅱ-2427	自然斜面	広谷東 (5)	つるぎ町	貞光町	端山	広谷東
Ⅱ-2428	自然斜面	長木 (1)	つるぎ町	貞光町	端山	長木
Ⅱ-2429	自然斜面	長木 (2)	つるぎ町	貞光町	端山	長木
Ⅱ-2430	自然斜面	長木 (3)	つるぎ町	貞光町	端山	長木
Ⅱ-2431	自然斜面	長木 (4)	つるぎ町	貞光町	端山	長木
Ⅱ-2432	自然斜面	長木 (5)	つるぎ町	貞光町	端山	長木
Ⅱ-2433	自然斜面	長木 (6)	つるぎ町	貞光町	端山	長木
Ⅱ-2434	自然斜面	長木 (7)	つるぎ町	貞光町	端山	長木
Ⅱ-2435	自然斜面	長木影 (1)	つるぎ町	貞光町	端山	長木影
Ⅱ-2436	自然斜面	長木影 (2)	つるぎ町	貞光町	端山	長木影
Ⅱ-2437	自然斜面	平野 (2)	つるぎ町	貞光町	端山	平野
Ⅱ-2438	自然斜面	平野 (3)	つるぎ町	貞光町	端山	平野
Ⅱ-2439	自然斜面	平野 (4)	つるぎ町	貞光町	端山	平野
Ⅱ-2440	自然斜面	平野 (5)	つるぎ町	貞光町	端山	平野
Ⅱ-2441	自然斜面	平野 (6)	つるぎ町	貞光町	端山	平野
Ⅱ-2442	自然斜面	平野 (7)	つるぎ町	貞光町	端山	平野
Ⅱ-2443	自然斜面	平野 (8)	つるぎ町	貞光町	端山	平野
Ⅱ-2444	自然斜面	平野 (9)	つるぎ町	貞光町	端山	平野
Ⅱ-2445	自然斜面	平野 (10)	つるぎ町	貞光町	端山	平野
Ⅱ-2446	自然斜面	平野 (11)	つるぎ町	貞光町	端山	平野
Ⅱ-2447	自然斜面	家賀道下 (1)	つるぎ町	貞光町	端山	家賀道下
Ⅱ-2448	自然斜面	家賀道下 (2)	つるぎ町	貞光町	端山	家賀道下
Ⅱ-2449	自然斜面	家賀道下 (3)	つるぎ町	貞光町	端山	家賀道下
Ⅱ-2450	自然斜面	家賀道下 (4)	つるぎ町	貞光町	端山	家賀道下
Ⅱ-2451	自然斜面	家賀道下 (5)	つるぎ町	貞光町	端山	家賀道下
Ⅱ-2452	自然斜面	家賀道下 (6)	つるぎ町	貞光町	端山	家賀道下

(急傾斜地崩壊危険箇所Ⅱ)

平成26年1月1日現在

箇所 番号	斜面 区分	箇所名	位置			
			市町村	旧市町村	町・字	小字
Ⅱ-2453	自然斜面	家賀道下(7)	つるぎ町	貞光町	端山	家賀道下
Ⅱ-2454	自然斜面	家賀道下(8)	つるぎ町	貞光町	端山	家賀道下
Ⅱ-2455	自然斜面	家賀道下(9)	つるぎ町	貞光町	端山	家賀道下
Ⅱ-2456	自然斜面	家賀道下(10)	つるぎ町	貞光町	端山	家賀道下
Ⅱ-2457	自然斜面	家賀道下(11)	つるぎ町	貞光町	端山	家賀道下
Ⅱ-2458	自然斜面	家賀道下(12)	つるぎ町	貞光町	端山	家賀道下
Ⅱ-2459	自然斜面	家賀道下(13)	つるぎ町	貞光町	端山	家賀道下
Ⅱ-2460	自然斜面	家賀道下(14)	つるぎ町	貞光町	端山	家賀道下
Ⅱ-2461	自然斜面	家賀道下(15)	つるぎ町	貞光町	端山	家賀道下
Ⅱ-2462	自然斜面	家賀道下(16)	つるぎ町	貞光町	端山	家賀道下
Ⅱ-2463	自然斜面	家賀道下(17)	つるぎ町	貞光町	端山	家賀道下
Ⅱ-2464	自然斜面	家賀道下(18)	つるぎ町	貞光町	端山	家賀道下
Ⅱ-2465	自然斜面	家賀道下(19)	つるぎ町	貞光町	端山	家賀道下
Ⅱ-2466	自然斜面	家賀道下(20)	つるぎ町	貞光町	端山	家賀道下
Ⅱ-2467	自然斜面	家賀道下(21)	つるぎ町	貞光町	端山	家賀道下
Ⅱ-2468	自然斜面	家賀道下(22)	つるぎ町	貞光町	端山	家賀道下
Ⅱ-2469	自然斜面	家賀道上(3)	つるぎ町	貞光町	端山	家賀道上
Ⅱ-2470	自然斜面	家賀道上(4)	つるぎ町	貞光町	端山	家賀道上
Ⅱ-2471	自然斜面	家賀道上(5)	つるぎ町	貞光町	端山	家賀道上
Ⅱ-2472	自然斜面	家賀道上(6)	つるぎ町	貞光町	端山	家賀道上
Ⅱ-2473	自然斜面	家賀道上(7)	つるぎ町	貞光町	端山	家賀道上
Ⅱ-2474	自然斜面	家賀道上(8)	つるぎ町	貞光町	端山	家賀道上
Ⅱ-2475	自然斜面	家賀道上(9)	つるぎ町	貞光町	端山	家賀道上
Ⅱ-2476	自然斜面	家賀道上(10)	つるぎ町	貞光町	端山	家賀道上
Ⅱ-2477	自然斜面	家賀道上(11)	つるぎ町	貞光町	端山	家賀道上
Ⅱ-2478	自然斜面	家賀道上(12)	つるぎ町	貞光町	端山	家賀道上
Ⅱ-2479	自然斜面	家賀道上(13)	つるぎ町	貞光町	端山	家賀道上
Ⅱ-2480	自然斜面	家賀道上(14)	つるぎ町	貞光町	端山	家賀道上
Ⅱ-2481	自然斜面	家賀道上(15)	つるぎ町	貞光町	端山	家賀道上
Ⅱ-2482	自然斜面	家賀道上(16)	つるぎ町	貞光町	端山	家賀道上
Ⅱ-2483	自然斜面	家賀道上(17)	つるぎ町	貞光町	端山	家賀道上
Ⅱ-2484	自然斜面	家賀道上(18)	つるぎ町	貞光町	端山	家賀道上
Ⅱ-2485	自然斜面	家賀道上(19)	つるぎ町	貞光町	端山	家賀道上
Ⅱ-2486	自然斜面	家賀道上(20)	つるぎ町	貞光町	端山	家賀道上
Ⅱ-2487	自然斜面	家賀道上(21)	つるぎ町	貞光町	端山	家賀道上
Ⅱ-2488	自然斜面	家賀道上(22)	つるぎ町	貞光町	端山	家賀道上
Ⅱ-2489	自然斜面	宮平(2)	つるぎ町	貞光町	端山	宮平
Ⅱ-2490	自然斜面	宮平(3)	つるぎ町	貞光町	端山	宮平
Ⅱ-2491	自然斜面	宮平(4)	つるぎ町	貞光町	端山	宮平
Ⅱ-2492	自然斜面	宮平(5)	つるぎ町	貞光町	端山	宮平
Ⅱ-2493	自然斜面	宮平(6)	つるぎ町	貞光町	端山	宮平
Ⅱ-2494	自然斜面	宮平(7)	つるぎ町	貞光町	端山	宮平
Ⅱ-2495	自然斜面	宮平(8)	つるぎ町	貞光町	端山	宮平
Ⅱ-2496	自然斜面	三木栃(1)	つるぎ町	貞光町	端山	三木栃
Ⅱ-2497	自然斜面	三木栃(2)	つるぎ町	貞光町	端山	三木栃
Ⅱ-2498	自然斜面	三木栃(3)	つるぎ町	貞光町	端山	三木栃
Ⅱ-2499	自然斜面	三木栃(4)	つるぎ町	貞光町	端山	三木栃
Ⅱ-2500	自然斜面	三木栃(5)	つるぎ町	貞光町	端山	三木栃
Ⅱ-2501	自然斜面	川見(1)	つるぎ町	貞光町	端山	川見
Ⅱ-2502	自然斜面	川見(2)	つるぎ町	貞光町	端山	川見
Ⅱ-2503	自然斜面	川見(3)	つるぎ町	貞光町	端山	川見
Ⅱ-2504	自然斜面	川見(4)	つるぎ町	貞光町	端山	川見
Ⅱ-2505	自然斜面	川見(5)	つるぎ町	貞光町	端山	川見
Ⅱ-2506	自然斜面	川見(6)	つるぎ町	貞光町	端山	川見
Ⅱ-2507	自然斜面	川見(7)	つるぎ町	貞光町	端山	川見
Ⅱ-2508	自然斜面	川見(8)	つるぎ町	貞光町	端山	川見
Ⅱ-2509	自然斜面	川見(9)	つるぎ町	貞光町	端山	川見

(急傾斜地崩壊危険箇所Ⅱ)

平成26年1月1日現在

箇所 番号	斜面 区分	箇所名	位置			
			市町村	旧市町村	町・字	小字
Ⅱ-2510	自然斜面	川見 (10)	つるぎ町	貞光町	端山	川見
Ⅱ-2511	自然斜面	川見 (11)	つるぎ町	貞光町	端山	川見
Ⅱ-2512	自然斜面	川見 (12)	つるぎ町	貞光町	端山	川見
Ⅱ-2513	自然斜面	川見西 (1)	つるぎ町	貞光町	端山	川見西
Ⅱ-2514	自然斜面	川見西 (2)	つるぎ町	貞光町	端山	川見西
Ⅱ-2515	自然斜面	川見津 (1)	つるぎ町	貞光町	端山	川見津
Ⅱ-2516	自然斜面	川見津 (2)	つるぎ町	貞光町	端山	川見津
Ⅱ-2517	自然斜面	川見津 (3)	つるぎ町	貞光町	端山	川見津
Ⅱ-2518	自然斜面	川見津 (4)	つるぎ町	貞光町	端山	川見津
Ⅱ-2519	自然斜面	日浦 (1)	つるぎ町	貞光町	端山	日浦
Ⅱ-2520	自然斜面	日浦 (2)	つるぎ町	貞光町	端山	日浦
Ⅱ-2521	自然斜面	日浦 (3)	つるぎ町	貞光町	端山	日浦
Ⅱ-2522	自然斜面	日浦 (4)	つるぎ町	貞光町	端山	日浦
Ⅱ-2523	自然斜面	日浦 (5)	つるぎ町	貞光町	端山	日浦
Ⅱ-2524	自然斜面	日浦 (6)	つるぎ町	貞光町	端山	日浦
Ⅱ-2525	自然斜面	日浦川向 (1)	つるぎ町	貞光町	端山	日浦川向
Ⅱ-2526	自然斜面	日浦川向 (2)	つるぎ町	貞光町	端山	日浦川向
Ⅱ-2527	自然斜面	日浦川向 (3)	つるぎ町	貞光町	端山	日浦川向
Ⅱ-2528	自然斜面	日浦川向 (4)	つるぎ町	貞光町	端山	日浦川向
Ⅱ-2529	自然斜面	日浦川向 (5)	つるぎ町	貞光町	端山	日浦川向
Ⅱ-2530	自然斜面	日浦川向 (6)	つるぎ町	貞光町	端山	日浦川向
Ⅱ-2531	自然斜面	日浦川向 (7)	つるぎ町	貞光町	端山	日浦川向
Ⅱ-2532	自然斜面	日浦川向 (8)	つるぎ町	貞光町	端山	日浦川向
Ⅱ-2533	自然斜面	日浦川向 (9)	つるぎ町	貞光町	端山	日浦川向
Ⅱ-2534	自然斜面	猿飼 (1)	つるぎ町	貞光町	端山	猿飼
Ⅱ-2535	自然斜面	猿飼 (2)	つるぎ町	貞光町	端山	猿飼
Ⅱ-2536	自然斜面	猿飼 (3)	つるぎ町	貞光町	端山	猿飼
Ⅱ-2537	自然斜面	猿飼 (4)	つるぎ町	貞光町	端山	猿飼
Ⅱ-2538	自然斜面	猿飼 (5)	つるぎ町	貞光町	端山	猿飼
Ⅱ-2539	自然斜面	猿飼 (6)	つるぎ町	貞光町	端山	猿飼
Ⅱ-2540	自然斜面	猿飼 (7)	つるぎ町	貞光町	端山	猿飼
Ⅱ-2541	自然斜面	猿飼 (8)	つるぎ町	貞光町	端山	猿飼
Ⅱ-2542	自然斜面	成谷	つるぎ町	貞光町	端山	成谷
Ⅱ-1924	自然斜面	木地屋 (1)	つるぎ町	一字村		木地屋
Ⅱ-1925	自然斜面	木地屋 (2)	つるぎ町	一字村		木地屋
Ⅱ-1926	自然斜面	木地屋 (3)	つるぎ町	一字村		木地屋
Ⅱ-1927	自然斜面	木地屋 (4)	つるぎ町	一字村		木地屋
Ⅱ-1928	自然斜面	木地屋 (5)	つるぎ町	一字村		木地屋
Ⅱ-1929	自然斜面	木地屋 (6)	つるぎ町	一字村		木地屋
Ⅱ-1930	自然斜面	木地屋 (7)	つるぎ町	一字村		木地屋
Ⅱ-1931	自然斜面	木地屋 (8)	つるぎ町	一字村		木地屋
Ⅱ-1932	自然斜面	大横 (1)	つるぎ町	一字村		大横
Ⅱ-1933	自然斜面	大横 (2)	つるぎ町	一字村		大横
Ⅱ-1934	自然斜面	大横 (3)	つるぎ町	一字村		大横
Ⅱ-1935	自然斜面	大横 (4)	つるぎ町	一字村		大横
Ⅱ-1936	自然斜面	大横 (5)	つるぎ町	一字村		大横
Ⅱ-1937	自然斜面	大横 (6)	つるぎ町	一字村		大横
Ⅱ-1938	自然斜面	大横 (7)	つるぎ町	一字村		大横
Ⅱ-1939	自然斜面	大横 (8)	つるぎ町	一字村		大横
Ⅱ-1940	自然斜面	大横 (9)	つるぎ町	一字村		大横
Ⅱ-1941	自然斜面	寺地 (1)	つるぎ町	一字村		寺地
Ⅱ-1942	自然斜面	寺地 (2)	つるぎ町	一字村		寺地
Ⅱ-1943	自然斜面	赤松 (10)	つるぎ町	一字村		赤松
Ⅱ-1944	自然斜面	赤松 (11)	つるぎ町	一字村		赤松
Ⅱ-1945	自然斜面	赤松 (12)	つるぎ町	一字村		赤松
Ⅱ-1946	自然斜面	赤松 (13)	つるぎ町	一字村		赤松
Ⅱ-1947	自然斜面	赤松 (14)	つるぎ町	一字村		赤松

(急傾斜地崩壊危険箇所Ⅱ)

平成26年1月1日現在

箇所番号	斜面区分	箇所名	位置			
			市町村	旧市町村	町・字	小字
Ⅱ-1948	自然斜面	赤松 (15)	つるぎ町	一字村		赤松
Ⅱ-1949	自然斜面	赤松 (16)	つるぎ町	一字村		赤松
Ⅱ-1950	自然斜面	赤松 (17)	つるぎ町	一字村		赤松
Ⅱ-1951	自然斜面	赤松 (18)	つるぎ町	一字村		赤松
Ⅱ-1952	自然斜面	赤松 (19)	つるぎ町	一字村		赤松
Ⅱ-1953	自然斜面	赤松 (20)	つるぎ町	一字村		赤松
Ⅱ-1954	自然斜面	赤松 (21)	つるぎ町	一字村		赤松
Ⅱ-1955	自然斜面	中横 (1)	つるぎ町	一字村		中横
Ⅱ-1956	自然斜面	中横 (2)	つるぎ町	一字村		中横
Ⅱ-1957	自然斜面	中横 (3)	つるぎ町	一字村		中野
Ⅱ-1958	自然斜面	中横 (4)	つるぎ町	一字村		中野
Ⅱ-1959	自然斜面	中横 (5)	つるぎ町	一字村		中野
Ⅱ-1960	自然斜面	中横 (6)	つるぎ町	一字村		中野
Ⅱ-1961	自然斜面	一字 (3)	つるぎ町	一字村		一字
Ⅱ-1962	自然斜面	一字 (4)	つるぎ町	一字村		一字
Ⅱ-1963	自然斜面	一字 (5)	つるぎ町	一字村		一字
Ⅱ-1964	自然斜面	一字 (6)	つるぎ町	一字村		一字
Ⅱ-1965	自然斜面	一字 (7)	つるぎ町	一字村		一字
Ⅱ-1966	自然斜面	一字 (8)	つるぎ町	一字村		一字
Ⅱ-1967	自然斜面	一字 (9)	つるぎ町	一字村		一字
Ⅱ-1968	自然斜面	一字 (10)	つるぎ町	一字村		一字
Ⅱ-1969	自然斜面	一字 (11)	つるぎ町	一字村		一字
Ⅱ-1970	自然斜面	一字 (12)	つるぎ町	一字村		一字
Ⅱ-1971	自然斜面	一字 (13)	つるぎ町	一字村		一字
Ⅱ-1972	自然斜面	一字 (14)	つるぎ町	一字村		一字
Ⅱ-1973	自然斜面	一字 (15)	つるぎ町	一字村		一字
Ⅱ-1974	自然斜面	一字 (16)	つるぎ町	一字村		一字
Ⅱ-1975	自然斜面	一字 (17)	つるぎ町	一字村		一字
Ⅱ-1976	自然斜面	蔭 (1)	つるぎ町	一字村		蔭
Ⅱ-1977	自然斜面	蔭 (2)	つるぎ町	一字村		蔭
Ⅱ-1978	自然斜面	蔭 (3)	つるぎ町	一字村		蔭
Ⅱ-1979	自然斜面	蔭 (4)	つるぎ町	一字村		蔭
Ⅱ-1980	自然斜面	蔭 (5)	つるぎ町	一字村		蔭
Ⅱ-1981	自然斜面	蔭 (6)	つるぎ町	一字村		蔭
Ⅱ-1982	自然斜面	蔭 (7)	つるぎ町	一字村		蔭
Ⅱ-1983	自然斜面	蔭 (8)	つるぎ町	一字村		蔭
Ⅱ-1984	自然斜面	蔭 (9)	つるぎ町	一字村		蔭
Ⅱ-1985	自然斜面	蔭 (10)	つるぎ町	一字村		蔭
Ⅱ-1986	自然斜面	蔭 (11)	つるぎ町	一字村		蔭
Ⅱ-1987	自然斜面	蔭 (12)	つるぎ町	一字村		蔭
Ⅱ-1988	自然斜面	剪宇 (2)	つるぎ町	一字村		剪宇
Ⅱ-1989	自然斜面	剪宇 (3)	つるぎ町	一字村		剪宇
Ⅱ-1990	自然斜面	剪宇 (4)	つるぎ町	一字村		剪宇
Ⅱ-1991	自然斜面	剪宇 (5)	つるぎ町	一字村		剪宇
Ⅱ-1992	自然斜面	剪宇 (6)	つるぎ町	一字村		剪宇
Ⅱ-1993	自然斜面	剪宇 (7)	つるぎ町	一字村		剪宇
Ⅱ-1994	自然斜面	剪宇 (8)	つるぎ町	一字村		剪宇
Ⅱ-1995	自然斜面	十家 (1)	つるぎ町	一字村		十家
Ⅱ-1996	自然斜面	十家 (2)	つるぎ町	一字村		十家
Ⅱ-1997	自然斜面	十家 (3)	つるぎ町	一字村		十家
Ⅱ-1998	自然斜面	十家 (4)	つるぎ町	一字村		十家
Ⅱ-1999	自然斜面	十家 (5)	つるぎ町	一字村		十家
Ⅱ-2000	自然斜面	十家 (6)	つるぎ町	一字村		十家
Ⅱ-2001	自然斜面	太刀之本 (4)	つるぎ町	一字村		太刀之本
Ⅱ-2002	自然斜面	太刀之本 (5)	つるぎ町	一字村		太刀之本
Ⅱ-2003	自然斜面	太刀之本 (6)	つるぎ町	一字村		太刀之本
Ⅱ-2004	自然斜面	子安 (1)	つるぎ町	一字村		子安

(急傾斜地崩壊危険箇所Ⅱ)

平成26年1月1日現在

箇所 番号	斜面 区分	箇所名	位置			
			市町村	旧市町村	町・字	小字
Ⅱ-2005	自然斜面	子安 (2)	つるぎ町	一字村		子安
Ⅱ-2006	自然斜面	子安 (3)	つるぎ町	一字村		子安
Ⅱ-2007	自然斜面	子安 (4)	つるぎ町	一字村		子安
Ⅱ-2008	自然斜面	大野 (2)	つるぎ町	一字村		大野
Ⅱ-2009	自然斜面	大野 (3)	つるぎ町	一字村		大野
Ⅱ-2010	自然斜面	大野 (4)	つるぎ町	一字村		大野
Ⅱ-2011	自然斜面	大野 (5)	つるぎ町	一字村		大野
Ⅱ-2012	自然斜面	大野 (6)	つるぎ町	一字村		大野
Ⅱ-2013	自然斜面	大野 (7)	つるぎ町	一字村		大野
Ⅱ-2014	自然斜面	大野 (8)	つるぎ町	一字村		大野
Ⅱ-2015	自然斜面	伊良原 (3)	つるぎ町	一字村		伊良原
Ⅱ-2016	自然斜面	伊良原 (4)	つるぎ町	一字村		伊良原
Ⅱ-2017	自然斜面	伊良原 (5)	つるぎ町	一字村		伊良原
Ⅱ-2018	自然斜面	伊良原 (6)	つるぎ町	一字村		伊良原
Ⅱ-2019	自然斜面	伊良原 (7)	つるぎ町	一字村		伊良原
Ⅱ-2020	自然斜面	伊良原 (8)	つるぎ町	一字村		伊良原
Ⅱ-2021	自然斜面	伊良原 (9)	つるぎ町	一字村		伊良原
Ⅱ-2022	自然斜面	久藪 (5)	つるぎ町	一字村		久藪
Ⅱ-2023	自然斜面	久藪 (6)	つるぎ町	一字村		久藪
Ⅱ-2024	自然斜面	久藪 (7)	つるぎ町	一字村		久藪
Ⅱ-2025	自然斜面	久藪 (8)	つるぎ町	一字村		久藪
Ⅱ-2026	自然斜面	久藪 (9)	つるぎ町	一字村		久藪
Ⅱ-2027	自然斜面	久藪 (10)	つるぎ町	一字村		久藪
Ⅱ-2028	自然斜面	久藪 (11)	つるぎ町	一字村		久藪
Ⅱ-2029	自然斜面	久藪 (12)	つるぎ町	一字村		久藪
Ⅱ-2030	自然斜面	久藪 (13)	つるぎ町	一字村		久藪
Ⅱ-2031	自然斜面	久藪 (14)	つるぎ町	一字村		久藪
Ⅱ-2032	自然斜面	久藪 (15)	つるぎ町	一字村		久藪
Ⅱ-2033	自然斜面	久藤中 (1)	つるぎ町	一字村		久藤中
Ⅱ-2034	自然斜面	久藤中 (2)	つるぎ町	一字村		久藤中
Ⅱ-2035	自然斜面	平 (1)	つるぎ町	一字村		平
Ⅱ-2036	自然斜面	平 (2)	つるぎ町	一字村		平
Ⅱ-2037	自然斜面	平 (3)	つるぎ町	一字村		平
Ⅱ-2038	自然斜面	平 (4)	つるぎ町	一字村		平
Ⅱ-2039	自然斜面	平 (5)	つるぎ町	一字村		平
Ⅱ-2040	自然斜面	平 (6)	つるぎ町	一字村		平
Ⅱ-2041	自然斜面	平 (7)	つるぎ町	一字村		平
Ⅱ-2042	自然斜面	平 (8)	つるぎ町	一字村		平
Ⅱ-2043	自然斜面	明谷 (5)	つるぎ町	一字村		明谷
Ⅱ-2044	自然斜面	明谷 (6)	つるぎ町	一字村		明谷
Ⅱ-2045	自然斜面	明谷 (7)	つるぎ町	一字村		明谷
Ⅱ-2046	自然斜面	明谷 (8)	つるぎ町	一字村		明谷
Ⅱ-2047	自然斜面	明谷 (9)	つるぎ町	一字村		明谷
Ⅱ-2048	自然斜面	明谷 (10)	つるぎ町	一字村		明谷
Ⅱ-2049	自然斜面	明谷 (11)	つるぎ町	一字村		明谷
Ⅱ-2050	自然斜面	明谷 (12)	つるぎ町	一字村		明谷
Ⅱ-2051	自然斜面	明谷 (13)	つるぎ町	一字村		明谷
Ⅱ-2052	自然斜面	明谷 (14)	つるぎ町	一字村		明谷
Ⅱ-2053	自然斜面	白木 (1)	つるぎ町	一字村		白木
Ⅱ-2054	自然斜面	白木 (2)	つるぎ町	一字村		白木
Ⅱ-2055	自然斜面	白木 (3)	つるぎ町	一字村		白木
Ⅱ-2056	自然斜面	白木 (4)	つるぎ町	一字村		白木
Ⅱ-2057	自然斜面	白木 (5)	つるぎ町	一字村		白木
Ⅱ-2058	自然斜面	白木 (6)	つるぎ町	一字村		白木
Ⅱ-2059	自然斜面	漆日浦 (1)	つるぎ町	一字村		漆日浦
Ⅱ-2060	自然斜面	漆日浦 (2)	つるぎ町	一字村		漆日浦
Ⅱ-2061	自然斜面	漆日浦 (3)	つるぎ町	一字村		漆日浦

(急傾斜地崩壊危険箇所Ⅱ)

平成26年1月1日現在

箇所 番号	斜面 区分	箇所名	位置			
			市町村	旧市町村	町・字	小字
Ⅱ-2062	自然斜面	漆日浦 (4)	つるぎ町	一字村		漆日浦
Ⅱ-2063	自然斜面	漆日浦 (5)	つるぎ町	一字村		漆日浦
Ⅱ-2064	自然斜面	漆日浦 (6)	つるぎ町	一字村		漆日浦
Ⅱ-2065	自然斜面	出羽 (2)	つるぎ町	一字村		出羽
Ⅱ-2066	自然斜面	出羽 (3)	つるぎ町	一字村		出羽
Ⅱ-2067	自然斜面	大屋内 (2)	つるぎ町	一字村		大屋内
Ⅱ-2068	自然斜面	大屋内 (3)	つるぎ町	一字村		大屋内
Ⅱ-2069	自然斜面	大佐古 (1)	つるぎ町	一字村		大佐古
Ⅱ-2070	自然斜面	大佐古 (2)	つるぎ町	一字村		大佐古
Ⅱ-2071	自然斜面	大佐古 (3)	つるぎ町	一字村		大佐古
Ⅱ-2072	自然斜面	大佐古 (4)	つるぎ町	一字村		大佐古
Ⅱ-2073	自然斜面	白井 (2)	つるぎ町	一字村		白井
Ⅱ-2074	自然斜面	白井 (3)	つるぎ町	一字村		白井
Ⅱ-2075	自然斜面	白井 (4)	つるぎ町	一字村		白井
Ⅱ-2076	自然斜面	白井 (5)	つるぎ町	一字村		白井
Ⅱ-2077	自然斜面	白井 (6)	つるぎ町	一字村		白井
Ⅱ-2078	自然斜面	白井 (7)	つるぎ町	一字村		白井
Ⅱ-2079	自然斜面	白井 (8)	つるぎ町	一字村		白井
Ⅱ-2080	自然斜面	白井 (9)	つるぎ町	一字村		白井
Ⅱ-2081	自然斜面	白井 (10)	つるぎ町	一字村		白井
Ⅱ-2082	自然斜面	白井 (11)	つるぎ町	一字村		白井
Ⅱ-2083	自然斜面	白井 (12)	つるぎ町	一字村		白井
Ⅱ-2084	自然斜面	河内 (5)	つるぎ町	一字村		河内
Ⅱ-2085	自然斜面	平井 (1)	つるぎ町	一字村		平井
Ⅱ-2086	自然斜面	平井 (2)	つるぎ町	一字村		平井
Ⅱ-2087	自然斜面	平井 (3)	つるぎ町	一字村		平井
Ⅱ-2088	自然斜面	平井 (4)	つるぎ町	一字村		平井
Ⅱ-2089	自然斜面	一字川又 (1)	つるぎ町	一字村		川又
Ⅱ-2090	自然斜面	夷平	つるぎ町	一字村		夷平
Ⅱ-2091	自然斜面	川又 (3)	つるぎ町	一字村		川又
Ⅱ-2092	自然斜面	川又 (4)	つるぎ町	一字村		川又
Ⅱ-2093	自然斜面	川又 (5)	つるぎ町	一字村		川又
Ⅱ-2094	自然斜面	川又 (6)	つるぎ町	一字村		川又
Ⅱ-2095	自然斜面	川又 (7)	つるぎ町	一字村		川又
Ⅱ-2096	自然斜面	川又 (8)	つるぎ町	一字村		川又
Ⅱ-2097	自然斜面	川又 (9)	つるぎ町	一字村		川又
Ⅱ-2098	自然斜面	川又 (10)	つるぎ町	一字村		川又
Ⅱ-2099	自然斜面	川又 (11)	つるぎ町	一字村		川又
Ⅱ-2100	自然斜面	川又 (12)	つるぎ町	一字村		川又
Ⅱ-2101	自然斜面	川又 (13)	つるぎ町	一字村		川又
Ⅱ-2102	自然斜面	川又 (14)	つるぎ町	一字村		川又
Ⅱ-2103	自然斜面	川又 (15)	つるぎ町	一字村		川又
Ⅱ-2104	自然斜面	川又 (16)	つるぎ町	一字村		川又
Ⅱ-2105	自然斜面	川又 (17)	つるぎ町	一字村		川又
Ⅱ-2106	自然斜面	奥大野 (2)	つるぎ町	一字村		奥大野
Ⅱ-2107	自然斜面	奥大野 (3)	つるぎ町	一字村		奥大野
Ⅱ-2108	自然斜面	奥大野 (4)	つるぎ町	一字村		奥大野
Ⅱ-2109	自然斜面	奥大野 (5)	つるぎ町	一字村		奥大野
Ⅱ-2110	自然斜面	奥大野 (6)	つるぎ町	一字村		奥大野
Ⅱ-2111	自然斜面	奥大野 (7)	つるぎ町	一字村		奥大野
Ⅱ-2112	自然斜面	奥大野 (8)	つるぎ町	一字村		奥大野
Ⅱ-2113	自然斜面	奥大野 (9)	つるぎ町	一字村		奥大野
Ⅱ-2114	自然斜面	奥大野 (10)	つるぎ町	一字村		奥大野
Ⅱ-2115	自然斜面	奥大野 (11)	つるぎ町	一字村		奥大野
Ⅱ-2116	自然斜面	奥大野 (12)	つるぎ町	一字村		奥大野
Ⅱ-2117	自然斜面	奥大野 (13)	つるぎ町	一字村		奥大野
Ⅱ-2118	自然斜面	奥大野 (14)	つるぎ町	一字村		奥大野

(急傾斜地崩壊危険箇所Ⅱ)

平成26年1月1日現在

箇所番号	斜面区分	箇所名	位置			
			市町村	旧市町村	町・字	小字
Ⅱ-2119	自然斜面	奥大野 (15)	つるぎ町	一字村		奥大野
Ⅱ-2120	自然斜面	奥大野 (16)	つるぎ町	一字村		奥大野
Ⅱ-2121	自然斜面	奥大野 (17)	つるぎ町	一字村		奥大野
Ⅱ-2122	自然斜面	奥大野 (18)	つるぎ町	一字村		奥大野
Ⅱ-2123	自然斜面	奥大野 (19)	つるぎ町	一字村		奥大野
Ⅱ-2124	自然斜面	奥大野 (20)	つるぎ町	一字村		奥大野
Ⅱ-2125	自然斜面	奥大野 (21)	つるぎ町	一字村		奥大野
Ⅱ-2126	自然斜面	桑平 (2)	つるぎ町	一字村		桑平
Ⅱ-2127	自然斜面	桑平 (3)	つるぎ町	一字村		桑平
Ⅱ-2128	自然斜面	桑平 (4)	つるぎ町	一字村		桑平
Ⅱ-2129	自然斜面	桑平 (5)	つるぎ町	一字村		桑平
Ⅱ-2130	自然斜面	桑平 (6)	つるぎ町	一字村		桑平
Ⅱ-2131	自然斜面	桑平 (7)	つるぎ町	一字村		桑平
Ⅱ-2132	自然斜面	桑平 (8)	つるぎ町	一字村		桑平
Ⅱ-2133	自然斜面	桑平 (9)	つるぎ町	一字村		桑平
Ⅱ-2134	自然斜面	桑平 (10)	つるぎ町	一字村		桑平
Ⅱ-2135	自然斜面	桑平 (11)	つるぎ町	一字村		桑平
Ⅱ-2136	自然斜面	桑平 (12)	つるぎ町	一字村		桑平
Ⅱ-2137	自然斜面	桑平 (13)	つるぎ町	一字村		桑平
Ⅱ-2138	自然斜面	桑平 (14)	つるぎ町	一字村		桑平
Ⅱ-2139	自然斜面	広沢 (1)	つるぎ町	一字村		広沢
Ⅱ-2140	自然斜面	広沢 (2)	つるぎ町	一字村		広沢
Ⅱ-2141	自然斜面	広沢 (3)	つるぎ町	一字村		広沢
Ⅱ-2142	自然斜面	広沢 (4)	つるぎ町	一字村		広沢
Ⅱ-2143	自然斜面	漆野瀬 (1)	つるぎ町	一字村		漆野瀬
Ⅱ-2144	自然斜面	漆野瀬 (2)	つるぎ町	一字村		漆野瀬
Ⅱ-2145	自然斜面	葛籠 (2)	つるぎ町	一字村		葛籠
Ⅱ-2146	自然斜面	葛籠 (3)	つるぎ町	一字村		葛籠
Ⅱ-2147	自然斜面	葛籠 (4)	つるぎ町	一字村		葛籠
Ⅱ-1	自然斜面	花園中	三好市	三野町	太刀野山	花園中
Ⅱ-2	自然斜面	花園窪	三好市	三野町	太刀野山	花園窪
Ⅱ-3	自然斜面	大平	三好市	三野町	太刀野山	大平
Ⅱ-4	自然斜面	井ノ久保(2)	三好市	三野町	太刀野山	井ノ久保
Ⅱ-5	自然斜面	栗林下	三好市	三野町	太刀野山	栗林下
Ⅱ-6	自然斜面	生賀(2)	三好市	三野町	太刀野山	生賀
Ⅱ-7	自然斜面	生賀(3)	三好市	三野町	太刀野山	生賀
Ⅱ-8	自然斜面	田野々(2)	三好市	三野町	太刀野山	田野々
Ⅱ-9	自然斜面	田野々(3)	三好市	三野町	太刀野山	田野々
Ⅱ-10	自然斜面	田野々(4)	三好市	三野町	太刀野山	田野々
Ⅱ-11	自然斜面	峰(1)	三好市	三野町	太刀野山	峰
Ⅱ-12	自然斜面	峰(2)	三好市	三野町	太刀野山	峰
Ⅱ-13	自然斜面	峰(3)	三好市	三野町	太刀野山	峰
Ⅱ-14	自然斜面	引地(2)	三好市	三野町	太刀野山	引地
Ⅱ-15	自然斜面	引地(3)	三好市	三野町	太刀野山	引地
Ⅱ-16	自然斜面	引地(4)	三好市	三野町	太刀野山	引地
Ⅱ-17	自然斜面	引地(5)	三好市	三野町	太刀野山	引地
Ⅱ-18	自然斜面	中窪(1)	三好市	三野町	太刀野山	中窪
Ⅱ-19	自然斜面	中窪(2)	三好市	三野町	太刀野山	中窪
Ⅱ-20	自然斜面	中窪(3)	三好市	三野町	太刀野山	中窪
Ⅱ-21	自然斜面	中窪(4)	三好市	三野町	太刀野山	中窪
Ⅱ-22	自然斜面	中窪(5)	三好市	三野町	太刀野山	中窪
Ⅱ-23	自然斜面	日浦(1)	三好市	三野町	太刀野山	日浦
Ⅱ-24	自然斜面	日浦(2)	三好市	三野町	太刀野山	日浦
Ⅱ-25	自然斜面	日浦(3)	三好市	三野町	太刀野山	日浦
Ⅱ-26	自然斜面	大屋敷(1)	三好市	三野町	太刀野山	大屋敷
Ⅱ-27	自然斜面	大屋敷(2)	三好市	三野町	太刀野山	大屋敷
Ⅱ-28	自然斜面	松尾	三好市	三野町	太刀野山	松尾

(急傾斜地崩壊危険箇所Ⅱ)

平成26年1月1日現在

箇所番号	斜面区分	箇所名	位置			
			市町村	旧市町村	町・字	小字
Ⅱ-29	自然斜面	川又(4)	三好市	三野町	太刀野山	川又
Ⅱ-30	自然斜面	川又(5)	三好市	三野町	太刀野山	川又
Ⅱ-31	自然斜面	川又(6)	三好市	三野町	太刀野山	川又
Ⅱ-32	自然斜面	川又(7)	三好市	三野町	太刀野山	川又
Ⅱ-33	自然斜面	西明神	三好市	三野町	太刀野山	西明神
Ⅱ-34	自然斜面	榎(1)	三好市	三野町	太刀野山	榎
Ⅱ-35	自然斜面	榎(2)	三好市	三野町	太刀野山	榎
Ⅱ-36	自然斜面	東明神	三好市	三野町	太刀野山	東明神
Ⅱ-37	自然斜面	百合切(1)	三好市	三野町	太刀野山	百合切
Ⅱ-38	自然斜面	百合切(2)	三好市	三野町	太刀野山	百合切
Ⅱ-39	自然斜面	百合切(3)	三好市	三野町	太刀野山	百合切
Ⅱ-40	自然斜面	上窪	三好市	三野町	太刀野山	上窪
Ⅱ-41	自然斜面	蟬谷(1)	三好市	三野町	太刀野山	蟬谷
Ⅱ-42	自然斜面	蟬谷(2)	三好市	三野町	太刀野山	蟬谷
Ⅱ-43	自然斜面	東谷(2)	三好市	三野町	太刀野山	上窪
Ⅱ-44	自然斜面	滝奥	三好市	三野町	太刀野山	滝奥
Ⅱ-45	自然斜面	蔭浦(1)	三好市	三野町	加茂野宮	蔭浦
Ⅱ-46	自然斜面	蔭浦(2)	三好市	三野町	加茂野宮	蔭浦
Ⅱ-47	自然斜面	馬瓶(2)	三好市	三野町	太刀野山	馬瓶
Ⅱ-48	自然斜面	馬瓶(3)	三好市	三野町	太刀野山	馬瓶
Ⅱ-49	自然斜面	馬瓶(4)	三好市	三野町	太刀野山	馬瓶
Ⅱ-50	自然斜面	東浦(1)	三好市	三野町	太刀野山	東浦
Ⅱ-51	自然斜面	東浦(2)	三好市	三野町	太刀野山	東浦
Ⅱ-52	自然斜面	東浦(3)	三好市	三野町	太刀野山	東浦
Ⅱ-53	自然斜面	土釜	三好市	三野町	太刀野山	土釜
Ⅱ-54	自然斜面	不動	三好市	三野町	太刀野	不動
Ⅱ-55	自然斜面	小太刀野	三好市	三野町	太刀野	小太刀野
Ⅱ-56	自然斜面	北西王地	三好市	三野町	加茂野宮	北西王地
Ⅱ-57	自然斜面	寺前	三好市	三野町	芝生	寺前
Ⅱ-58	自然斜面	馬場	三好市	三野町	芝生	馬場
Ⅱ-59	自然斜面	山田	三好市	三野町	清水	山田
Ⅱ-60	自然斜面	崎	三好市	三野町	清水	崎
Ⅱ-61	自然斜面	出地	三好市	三野町	清水	出地
Ⅱ-62	自然斜面	西久保(1)	三好市	三野町	勢力	西久保
Ⅱ-63	自然斜面	西久保(2)	三好市	三野町	勢力	西久保
Ⅱ-153	自然斜面	シンヤマ(1)	三好市	池田町	シンヤマ	
Ⅱ-154	自然斜面	シンヤマ(2)	三好市	池田町	シンヤマ	
Ⅱ-155	自然斜面	シンヤマ(3)	三好市	池田町	シンヤマ	
Ⅱ-156	自然斜面	シンヤマ(4)	三好市	池田町	シンヤマ	
Ⅱ-157	自然斜面	サラダ	三好市	池田町	サラダ	
Ⅱ-158	自然斜面	東町	三好市	池田町	シマ・マチ	
Ⅱ-159	自然斜面	水木町(2)	三好市	池田町	トウゲ	水木町
Ⅱ-160	自然斜面	クヤウジ	三好市	池田町	クヤウジ	
Ⅱ-161	自然斜面	ウマバ(3)	三好市	池田町	白地	ウマバ
Ⅱ-162	自然斜面	ウマバ(4)	三好市	池田町	白地	ウマバ
Ⅱ-163	自然斜面	ウマバ(5)	三好市	池田町	白地	ウマバ
Ⅱ-164	自然斜面	ウマバ(6)	三好市	池田町	白地	ウマバ
Ⅱ-165	自然斜面	ウマバ(7)	三好市	池田町	白地	ウマバ
Ⅱ-166	自然斜面	ウマバ(8)	三好市	池田町	白地	ウマバ
Ⅱ-167	自然斜面	ウマバ(9)	三好市	池田町	白地	ウマバ
Ⅱ-168	自然斜面	敷ノ上	三好市	池田町	白地	ウマバ
Ⅱ-169	自然斜面	白地峰(1)	三好市	池田町	白地	井ノ久保
Ⅱ-170	自然斜面	白地峰(2)	三好市	池田町	白地	井ノ久保
Ⅱ-171	自然斜面	白地峰(3)	三好市	池田町	白地	井ノ久保
Ⅱ-172	自然斜面	井ノ久保(6)	三好市	池田町	白地	井ノ久保
Ⅱ-173	自然斜面	井ノ久保(7)	三好市	池田町	白地	井ノ久保
Ⅱ-174	自然斜面	井ノ久保(8)	三好市	池田町	白地	井ノ久保

(急傾斜地崩壊危険箇所Ⅱ)

平成26年1月1日現在

箇所番号	斜面区分	箇所名	位置			
			市町村	旧市町村	町・字	小字
Ⅱ-175	自然斜面	井ノ久保(9)	三好市	池田町	白地	井ノ久保
Ⅱ-176	自然斜面	井ノ久保(10)	三好市	池田町	白地	井ノ久保
Ⅱ-177	自然斜面	井ノ久保(11)	三好市	池田町	白地	井ノ久保
Ⅱ-178	自然斜面	井ノ久保(12)	三好市	池田町	白地	井ノ久保
Ⅱ-179	自然斜面	井ノ久保(13)	三好市	池田町	白地	井ノ久保
Ⅱ-180	自然斜面	井ノ久保(14)	三好市	池田町	白地	井ノ久保
Ⅱ-181	自然斜面	井ノ久保(15)	三好市	池田町	白地	井ノ久保
Ⅱ-182	自然斜面	井ノ久保(16)	三好市	池田町	白地	井ノ久保
Ⅱ-183	自然斜面	井ノ久保(17)	三好市	池田町	白地	井ノ久保
Ⅱ-184	自然斜面	井ノ久保(18)	三好市	池田町	白地	井ノ久保
Ⅱ-185	自然斜面	井ノ久保(19)	三好市	池田町	白地	井ノ久保
Ⅱ-186	自然斜面	井ノ久保(20)	三好市	池田町	白地	井ノ久保
Ⅱ-187	自然斜面	井ノ久保(21)	三好市	池田町	白地	井ノ久保
Ⅱ-188	自然斜面	上野呂内(3)	三好市	池田町	白地	ノロウチ
Ⅱ-189	自然斜面	上野呂内(4)	三好市	池田町	白地	ノロウチ
Ⅱ-190	自然斜面	上野呂内(5)	三好市	池田町	白地	ノロウチ
Ⅱ-191	自然斜面	上野呂内(6)	三好市	池田町	白地	ノロウチ
Ⅱ-192	自然斜面	上野呂内(7)	三好市	池田町	白地	ノロウチ
Ⅱ-193	自然斜面	上野呂内(8)	三好市	池田町	白地	ノロウチ
Ⅱ-194	自然斜面	上野呂内(9)	三好市	池田町	白地	ノロウチ
Ⅱ-195	自然斜面	上野呂内(10)	三好市	池田町	白地	ノロウチ
Ⅱ-196	自然斜面	上野呂内(11)	三好市	池田町	白地	ノロウチ
Ⅱ-197	自然斜面	上野呂内(12)	三好市	池田町	白地	ノロウチ
Ⅱ-198	自然斜面	上野呂内(13)	三好市	池田町	白地	ノロウチ
Ⅱ-199	自然斜面	上野呂内(14)	三好市	池田町	白地	ノロウチ
Ⅱ-200	自然斜面	上野呂内(15)	三好市	池田町	白地	ノロウチ
Ⅱ-201	自然斜面	上野呂内(16)	三好市	池田町	白地	ノロウチ
Ⅱ-202	自然斜面	上野呂内(17)	三好市	池田町	白地	ノロウチ
Ⅱ-203	自然斜面	上野呂内(18)	三好市	池田町	白地	ノロウチ
Ⅱ-204	自然斜面	上野呂内(19)	三好市	池田町	白地	ノロウチ
Ⅱ-205	自然斜面	上野呂内(20)	三好市	池田町	白地	ノロウチ
Ⅱ-206	自然斜面	上野呂内(21)	三好市	池田町	白地	ノロウチ
Ⅱ-207	自然斜面	上野呂内(22)	三好市	池田町	白地	ノロウチ
Ⅱ-208	自然斜面	上野呂内(23)	三好市	池田町	白地	ノロウチ
Ⅱ-209	自然斜面	上野呂内(24)	三好市	池田町	白地	ノロウチ
Ⅱ-210	自然斜面	上野呂内(25)	三好市	池田町	白地	ノロウチ
Ⅱ-211	自然斜面	上野呂内(26)	三好市	池田町	白地	ノロウチ
Ⅱ-212	自然斜面	上野呂内(27)	三好市	池田町	白地	ノロウチ
Ⅱ-213	自然斜面	本名(4)	三好市	池田町	白地	本名
Ⅱ-214	自然斜面	本名(5)	三好市	池田町	白地	本名
Ⅱ-215	自然斜面	本名(6)	三好市	池田町	白地	本名
Ⅱ-216	自然斜面	本名(7)	三好市	池田町	白地	本名
Ⅱ-217	自然斜面	本名(8)	三好市	池田町	白地	本名
Ⅱ-218	自然斜面	本名(9)	三好市	池田町	白地	本名
Ⅱ-219	自然斜面	本名(10)	三好市	池田町	白地	本名
Ⅱ-220	自然斜面	フコヲベ(2)	三好市	池田町	白地	フコヲベ
Ⅱ-221	自然斜面	フコヲベ(3)	三好市	池田町	白地	フコヲベ
Ⅱ-222	自然斜面	フコヲベ(4)	三好市	池田町	白地	フコヲベ
Ⅱ-223	自然斜面	フコヲベ(5)	三好市	池田町	白地	フコヲベ
Ⅱ-224	自然斜面	フコヲベ(6)	三好市	池田町	白地	フコヲベ
Ⅱ-225	自然斜面	フコヲベ(7)	三好市	池田町	白地	フコヲベ
Ⅱ-226	自然斜面	フコヲベ(8)	三好市	池田町	白地	フコヲベ
Ⅱ-227	自然斜面	フコヲベ(9)	三好市	池田町	白地	フコヲベ
Ⅱ-228	自然斜面	フコヲベ(10)	三好市	池田町	白地	フコヲベ
Ⅱ-229	自然斜面	フコヲベ(11)	三好市	池田町	白地	フコヲベ
Ⅱ-230	自然斜面	フコヲベ(12)	三好市	池田町	白地	フコヲベ
Ⅱ-231	自然斜面	フコヲベ(13)	三好市	池田町	白地	フコヲベ

(急傾斜地崩壊危険箇所Ⅱ)

平成26年1月1日現在

箇所 番号	斜面 区分	箇所名	位置			
			市町村	旧市町村	町・字	小字
Ⅱ-232	自然斜面	フコラベ(14)	三好市	池田町	白地	フコラベ
Ⅱ-233	自然斜面	フコラベ(1)	三好市	池田町	白地	フコラベ
Ⅱ-234	自然斜面	大和川(1)	三好市	池田町	白地	大和川
Ⅱ-235	自然斜面	大和川(2)	三好市	池田町	白地	大和川
Ⅱ-236	自然斜面	大和川(3)	三好市	池田町	白地	大和川
Ⅱ-237	自然斜面	大和川(4)	三好市	池田町	白地	大和川
Ⅱ-238	自然斜面	大和川(5)	三好市	池田町	白地	大和川
Ⅱ-239	自然斜面	大和川(6)	三好市	池田町	白地	大和川
Ⅱ-240	自然斜面	大和川(7)	三好市	池田町	白地	大和川
Ⅱ-241	自然斜面	大和川(8)	三好市	池田町	白地	大和川
Ⅱ-242	自然斜面	大和川(9)	三好市	池田町	白地	大和川
Ⅱ-243	自然斜面	西ノ端(1)	三好市	池田町	州津	西ノ端
Ⅱ-244	自然斜面	西ノ端(2)	三好市	池田町	州津	西ノ端
Ⅱ-245	自然斜面	西ノ端(3)	三好市	池田町	州津	西ノ端
Ⅱ-246	自然斜面	井関(2)	三好市	池田町	州津	井関
Ⅱ-247	自然斜面	片山(1)	三好市	池田町	州津	片山
Ⅱ-248	自然斜面	片山(2)	三好市	池田町	州津	片山
Ⅱ-249	自然斜面	宮ノ久保	三好市	池田町	州津	宮ノ久保
Ⅱ-250	自然斜面	イタノ	三好市	池田町	イタノ	
Ⅱ-251	自然斜面	久保上(1)	三好市	池田町	西山	久保上
Ⅱ-252	自然斜面	久保上(2)	三好市	池田町	西山	久保上
Ⅱ-253	自然斜面	引地ヶ尾(1)	三好市	池田町	西山	引地ヶ尾
Ⅱ-254	自然斜面	引地ヶ尾(2)	三好市	池田町	西山	引地ヶ尾
Ⅱ-255	自然斜面	床西(1)	三好市	池田町	西山	床西
Ⅱ-256	自然斜面	床西(2)	三好市	池田町	西山	床西
Ⅱ-257	自然斜面	床西(3)	三好市	池田町	西山	床西
Ⅱ-258	自然斜面	床西(4)	三好市	池田町	西山	床西
Ⅱ-259	自然斜面	神田	三好市	池田町	西山	神田
Ⅱ-260	自然斜面	下野呂内西(1)	三好市	池田町	西山	乳ノ木道北
Ⅱ-261	自然斜面	下野呂内西(2)	三好市	池田町	西山	乳ノ木道北
Ⅱ-262	自然斜面	下野呂内西(3)	三好市	池田町	西山	乳ノ木道北
Ⅱ-263	自然斜面	下野呂内西(4)	三好市	池田町	西山	乳ノ木道北
Ⅱ-264	自然斜面	下野呂内(2)	三好市	池田町	西山	乳ノ木道北
Ⅱ-265	自然斜面	下野呂内(3)	三好市	池田町	西山	乳ノ木道北
Ⅱ-266	自然斜面	下野呂内(4)	三好市	池田町	西山	乳ノ木道北
Ⅱ-267	自然斜面	西谷(1)	三好市	池田町	西山	西谷
Ⅱ-268	自然斜面	西谷(2)	三好市	池田町	西山	西谷
Ⅱ-269	自然斜面	西谷(3)	三好市	池田町	西山	西谷
Ⅱ-270	自然斜面	西谷(4)	三好市	池田町	西山	西谷
Ⅱ-271	自然斜面	西谷(5)	三好市	池田町	西山	西谷
Ⅱ-272	自然斜面	西谷(6)	三好市	池田町	西山	西谷
Ⅱ-273	自然斜面	西谷(7)	三好市	池田町	西山	西谷
Ⅱ-274	自然斜面	乳ノ木(1)	三好市	池田町	西山	乳ノ木
Ⅱ-275	自然斜面	乳ノ木(2)	三好市	池田町	西山	乳ノ木
Ⅱ-276	自然斜面	岸ノ上(1)	三好市	池田町	西山	岸ノ上
Ⅱ-277	自然斜面	岸ノ上(2)	三好市	池田町	西山	岸ノ上
Ⅱ-278	自然斜面	中塚	三好市	池田町	西山	中塚
Ⅱ-279	自然斜面	下ノ浦(1)	三好市	池田町	西山	下ノ浦
Ⅱ-280	自然斜面	下ノ浦(2)	三好市	池田町	西山	下ノ浦
Ⅱ-281	自然斜面	登り尾	三好市	池田町	西山	登り尾
Ⅱ-282	自然斜面	込野(1)	三好市	池田町	西山	込野
Ⅱ-283	自然斜面	込野(2)	三好市	池田町	西山	込野
Ⅱ-284	自然斜面	込野(3)	三好市	池田町	西山	込野
Ⅱ-285	自然斜面	込野(4)	三好市	池田町	西山	込野
Ⅱ-286	自然斜面	西ノ上	三好市	池田町	西山	西ノ上
Ⅱ-287	自然斜面	笹塚	三好市	池田町	西山	笹塚
Ⅱ-288	自然斜面	宮ノ前	三好市	池田町	西山	宮ノ前

(急傾斜地崩壊危険箇所Ⅱ)

平成26年1月1日現在

箇所番号	斜面区分	箇所名	位置			
			市町村	旧市町村	町・字	小字
Ⅱ-289	自然斜面	滝端(1)	三好市	池田町	西山	滝端
Ⅱ-290	自然斜面	滝端(2)	三好市	池田町	西山	滝端
Ⅱ-291	自然斜面	滝端(3)	三好市	池田町	西山	滝端
Ⅱ-292	自然斜面	久良羅	三好市	池田町	西山	久良羅
Ⅱ-293	自然斜面	林	三好市	池田町	西山	林
Ⅱ-294	自然斜面	石休場	三好市	池田町	西山	石休場
Ⅱ-295	自然斜面	木屋床	三好市	池田町	西山	木屋床
Ⅱ-296	自然斜面	坪尻	三好市	池田町	西山	坪尻
Ⅱ-297	自然斜面	峰ノ久保(1)	三好市	池田町	西山	峰ノ久保
Ⅱ-298	自然斜面	峰ノ久保(2)	三好市	池田町	西山	峰ノ久保
Ⅱ-299	自然斜面	峰ノ久保(3)	三好市	池田町	西山	峰ノ久保
Ⅱ-300	自然斜面	峰ノ久保(4)	三好市	池田町	西山	峰ノ久保
Ⅱ-301	自然斜面	峰ノ久保(5)	三好市	池田町	西山	峰ノ久保
Ⅱ-302	自然斜面	中岡(1)	三好市	池田町	西山	中岡
Ⅱ-303	自然斜面	中岡(2)	三好市	池田町	西山	中岡
Ⅱ-304	自然斜面	山神の上	三好市	池田町	西山	山神の上
Ⅱ-305	自然斜面	堂面(2)	三好市	池田町	馬路	堂面
Ⅱ-306	自然斜面	堂面(3)	三好市	池田町	馬路	堂面
Ⅱ-307	自然斜面	堂面(4)	三好市	池田町	馬路	堂面
Ⅱ-308	自然斜面	堂面(5)	三好市	池田町	馬路	堂面
Ⅱ-309	自然斜面	烏帽子尾(1)	三好市	池田町	馬路	烏帽子尾
Ⅱ-310	自然斜面	烏帽子尾(2)	三好市	池田町	馬路	烏帽子尾
Ⅱ-311	自然斜面	蔭ノ前	三好市	池田町	馬路	蔭ノ前
Ⅱ-312	自然斜面	横持(1)	三好市	池田町	馬路	横持
Ⅱ-313	自然斜面	横持(2)	三好市	池田町	馬路	横持
Ⅱ-314	自然斜面	横持(3)	三好市	池田町	馬路	横持
Ⅱ-315	自然斜面	龍登	三好市	池田町	馬路	龍登
Ⅱ-316	自然斜面	桜淵(1)	三好市	池田町	馬路	桜淵
Ⅱ-317	自然斜面	桜淵(2)	三好市	池田町	馬路	桜淵
Ⅱ-318	自然斜面	竹ノ内	三好市	池田町	馬路	竹ノ内
Ⅱ-319	自然斜面	双子布(1)	三好市	池田町	馬路	双子布
Ⅱ-320	自然斜面	双子布(2)	三好市	池田町	馬路	双子布
Ⅱ-321	自然斜面	西之坊	三好市	池田町	馬路	西之坊
Ⅱ-322	自然斜面	底之谷	三好市	池田町	馬路	底之谷
Ⅱ-323	自然斜面	五軒	三好市	池田町	馬路	五軒
Ⅱ-324	自然斜面	水之久保	三好市	池田町	馬路	水之久保
Ⅱ-325	自然斜面	大泉(1)	三好市	池田町	馬路	大泉
Ⅱ-326	自然斜面	大泉(2)	三好市	池田町	馬路	大泉
Ⅱ-327	自然斜面	丸畠	三好市	池田町	中西	丸畠
Ⅱ-328	自然斜面	ナガタ	三好市	池田町	中西	ナガタ
Ⅱ-329	自然斜面	サキヤマダ	三好市	池田町	中西	サキヤマダ
Ⅱ-330	自然斜面	フロノタニ	三好市	池田町	中西	フロノタニ
Ⅱ-331	自然斜面	フジグロ	三好市	池田町	中西	フジグロ
Ⅱ-332	自然斜面	フナイシ(1)	三好市	池田町	中西	フナイシ
Ⅱ-333	自然斜面	フナイシ(2)	三好市	池田町	中西	フナイシ
Ⅱ-334	自然斜面	イバ(2)	三好市	池田町	中西	イバ
Ⅱ-335	自然斜面	ヤマバタ	三好市	池田町	中西	ヤマバタ
Ⅱ-336	自然斜面	サルガワ	三好市	池田町	中西	サルガワ
Ⅱ-337	自然斜面	アイノフチ	三好市	池田町	中西	アイノフチ
Ⅱ-338	自然斜面	コヤシキ	三好市	池田町	中西	コヤシキ
Ⅱ-339	自然斜面	ウエマツ	三好市	池田町	中西	ウエマツ
Ⅱ-340	自然斜面	ハヤシ(2)	三好市	池田町	ハヤシ	
Ⅱ-341	自然斜面	ハヤシ(3)	三好市	池田町	ハヤシ	
Ⅱ-342	自然斜面	古宮(1)	三好市	池田町	漆川	古宮
Ⅱ-343	自然斜面	古宮(2)	三好市	池田町	漆川	古宮
Ⅱ-344	自然斜面	下川原	三好市	池田町	漆川	下川原
Ⅱ-345	自然斜面	森脇(1)	三好市	池田町	漆川	森脇

(急傾斜地崩壊危険箇所Ⅱ)

平成26年1月1日現在

箇所 番号	斜面 区分	箇所名	位置			
			市町村	旧市町村	町・字	小字
Ⅱ-346	自然斜面	森脇(2)	三好市	池田町	漆川	森脇
Ⅱ-347	自然斜面	トウ谷(1)	三好市	池田町	漆川	トウ谷
Ⅱ-348	自然斜面	トウ谷(2)	三好市	池田町	漆川	トウ谷
Ⅱ-349	自然斜面	ササ尾	三好市	池田町	漆川	ササ尾
Ⅱ-350	自然斜面	西コヤシ	三好市	池田町	漆川	西コヤシ
Ⅱ-351	自然斜面	寺内	三好市	池田町	漆川	寺内
Ⅱ-352	自然斜面	桑内(1)	三好市	池田町	漆川	桑内
Ⅱ-353	自然斜面	桑内(2)	三好市	池田町	漆川	桑内
Ⅱ-354	自然斜面	土井(1)	三好市	池田町	漆川	土井
Ⅱ-355	自然斜面	土井(2)	三好市	池田町	漆川	土井
Ⅱ-356	自然斜面	土井(3)	三好市	池田町	漆川	土井
Ⅱ-357	自然斜面	カラヤシキ	三好市	池田町	漆川	カラヤシキ
Ⅱ-358	自然斜面	コマシゴエ(1)	三好市	池田町	漆川	コマシゴエ
Ⅱ-359	自然斜面	コマシゴエ(2)	三好市	池田町	漆川	コマシゴエ
Ⅱ-360	自然斜面	コマシゴエ(3)	三好市	池田町	漆川	コマシゴエ
Ⅱ-361	自然斜面	コマシゴエ(4)	三好市	池田町	漆川	コマシゴエ
Ⅱ-362	自然斜面	亀地	三好市	池田町	漆川	亀地
Ⅱ-363	自然斜面	小林(1)	三好市	池田町	漆川	小林
Ⅱ-364	自然斜面	小林(2)	三好市	池田町	漆川	小林
Ⅱ-365	自然斜面	小林(3)	三好市	池田町	漆川	小林
Ⅱ-366	自然斜面	小林(4)	三好市	池田町	漆川	小林
Ⅱ-367	自然斜面	小林(5)	三好市	池田町	漆川	小林
Ⅱ-368	自然斜面	石神	三好市	池田町	漆川	石神
Ⅱ-369	自然斜面	岡田	三好市	池田町	漆川	岡田
Ⅱ-370	自然斜面	モリワキ	三好市	池田町	漆川	モリワキ
Ⅱ-371	自然斜面	ナカムラ	三好市	池田町	漆川	ナカムラ
Ⅱ-372	自然斜面	田尾	三好市	池田町	漆川	田尾
Ⅱ-373	自然斜面	キンダ(1)	三好市	池田町	漆川	キンダ
Ⅱ-374	自然斜面	キンダ(2)	三好市	池田町	漆川	キンダ
Ⅱ-375	自然斜面	シモヤシキ(1)	三好市	池田町	漆川	シモヤシキ
Ⅱ-376	自然斜面	シモヤシキ(2)	三好市	池田町	漆川	シモヤシキ
Ⅱ-377	自然斜面	シモヤシキ(3)	三好市	池田町	漆川	シモヤシキ
Ⅱ-378	自然斜面	栃野	三好市	池田町	漆川	栃野
Ⅱ-379	自然斜面	天王	三好市	池田町	漆川	天王
Ⅱ-380	自然斜面	カゲ(1)	三好市	池田町	漆川	カゲ
Ⅱ-381	自然斜面	カゲ(2)	三好市	池田町	漆川	カゲ
Ⅱ-382	自然斜面	カゲ(3)	三好市	池田町	漆川	カゲ
Ⅱ-383	自然斜面	カゲ(4)	三好市	池田町	漆川	カゲ
Ⅱ-384	自然斜面	ヤスノトラ	三好市	池田町	漆川	ヤスノトラ
Ⅱ-385	自然斜面	大川	三好市	池田町	漆川	大川北
Ⅱ-386	自然斜面	イシタテ(1)	三好市	池田町	漆川	イシタテ
Ⅱ-387	自然斜面	イシタテ(2)	三好市	池田町	漆川	イシタテ
Ⅱ-388	自然斜面	勘内(1)	三好市	池田町	漆川	勘内
Ⅱ-389	自然斜面	勘内(2)	三好市	池田町	漆川	勘内
Ⅱ-390	自然斜面	勘内(3)	三好市	池田町	漆川	勘内
Ⅱ-391	自然斜面	カゲノ(1)	三好市	池田町	漆川	カゲノ
Ⅱ-392	自然斜面	カゲノ(2)	三好市	池田町	漆川	カゲノ
Ⅱ-393	自然斜面	カゲノ(3)	三好市	池田町	漆川	カゲノ
Ⅱ-394	自然斜面	カゲノ(4)	三好市	池田町	漆川	カゲノ
Ⅱ-395	自然斜面	カゲノ(5)	三好市	池田町	漆川	カゲノ
Ⅱ-396	自然斜面	柳倉	三好市	池田町	漆川	柳倉
Ⅱ-397	自然斜面	ミズタニ(1)	三好市	池田町	漆川	ミズタニ
Ⅱ-398	自然斜面	ミズタニ(2)	三好市	池田町	漆川	ミズタニ
Ⅱ-399	自然斜面	北沼谷(1)	三好市	池田町	佐野	北沼谷
Ⅱ-400	自然斜面	北沼谷(2)	三好市	池田町	佐野	北沼谷
Ⅱ-401	自然斜面	北沼谷(3)	三好市	池田町	佐野	北沼谷
Ⅱ-402	自然斜面	北沼谷(4)	三好市	池田町	佐野	北沼谷

(急傾斜地崩壊危険箇所Ⅱ)

平成26年1月1日現在

箇所 番号	斜面 区分	箇所名	位置			
			市町村	旧市町村	町・字	小字
Ⅱ-403	自然斜面	北沼谷(5)	三好市	池田町	佐野	北沼谷
Ⅱ-404	自然斜面	北沼谷(6)	三好市	池田町	佐野	北沼谷
Ⅱ-405	自然斜面	高毛	三好市	池田町	佐野	高毛
Ⅱ-406	自然斜面	西ノ向(1)	三好市	池田町	佐野	西ノ向
Ⅱ-407	自然斜面	西ノ向(2)	三好市	池田町	佐野	西ノ向
Ⅱ-408	自然斜面	福田井	三好市	池田町	佐野	福田井
Ⅱ-409	自然斜面	夫婦岩	三好市	池田町	佐野	夫婦岩
Ⅱ-410	自然斜面	西三谷	三好市	池田町	佐野	西三谷
Ⅱ-411	自然斜面	花ノ木	三好市	池田町	佐野	花ノ木
Ⅱ-412	自然斜面	西沼谷(1)	三好市	池田町	佐野	西沼谷
Ⅱ-413	自然斜面	西沼谷(2)	三好市	池田町	佐野	西沼谷
Ⅱ-414	自然斜面	南大境(1)	三好市	池田町	佐野	南大境
Ⅱ-415	自然斜面	南大境(2)	三好市	池田町	佐野	南大境
Ⅱ-416	自然斜面	入堂窪(1)	三好市	池田町	佐野	入堂窪
Ⅱ-417	自然斜面	入堂窪(2)	三好市	池田町	佐野	入堂窪
Ⅱ-418	自然斜面	立石(1)	三好市	池田町	佐野	立石
Ⅱ-419	自然斜面	立石(2)	三好市	池田町	佐野	立石
Ⅱ-420	自然斜面	大坪	三好市	池田町	佐野	大坪
Ⅱ-421	自然斜面	下根引(1)	三好市	池田町	佐野	下根引
Ⅱ-422	自然斜面	下根引(2)	三好市	池田町	佐野	下根引
Ⅱ-423	自然斜面	上根引(1)	三好市	池田町	佐野	上根引
Ⅱ-424	自然斜面	上根引(2)	三好市	池田町	佐野	上根引
Ⅱ-425	自然斜面	大宗谷(1)	三好市	池田町	佐野	大宗谷
Ⅱ-426	自然斜面	大宗谷(2)	三好市	池田町	佐野	大宗谷
Ⅱ-427	自然斜面	大宗谷(3)	三好市	池田町	佐野	大宗谷
Ⅱ-428	自然斜面	大上(1)	三好市	池田町	佐野	大上
Ⅱ-429	自然斜面	大上(2)	三好市	池田町	佐野	大上
Ⅱ-430	自然斜面	大上(3)	三好市	池田町	佐野	大上
Ⅱ-431	自然斜面	大上(4)	三好市	池田町	佐野	大上
Ⅱ-432	自然斜面	大上(5)	三好市	池田町	佐野	大上
Ⅱ-433	自然斜面	有安谷	三好市	池田町	佐野	有安谷
Ⅱ-434	自然斜面	堂ノ本	三好市	池田町	佐野	堂ノ本
Ⅱ-435	自然斜面	中岡(2)	三好市	池田町	佐野	中岡
Ⅱ-436	自然斜面	中岡(3)	三好市	池田町	佐野	中岡
Ⅱ-437	自然斜面	宮平(2)	三好市	池田町	大利	宮平
Ⅱ-438	自然斜面	宮平影(1)	三好市	池田町	大利	宮平影
Ⅱ-439	自然斜面	宮平影(2)	三好市	池田町	大利	宮平影
Ⅱ-440	自然斜面	下大田(2)	三好市	池田町	大利	下大田
Ⅱ-441	自然斜面	下大田(3)	三好市	池田町	大利	下大田
Ⅱ-442	自然斜面	下大田(4)	三好市	池田町	大利	下大田
Ⅱ-443	自然斜面	下大田(5)	三好市	池田町	大利	下大田
Ⅱ-444	自然斜面	出合(1)	三好市	池田町	大利	出合
Ⅱ-445	自然斜面	出合(2)	三好市	池田町	大利	出合
Ⅱ-446	自然斜面	油田(1)	三好市	池田町	大利	油田
Ⅱ-447	自然斜面	油田(2)	三好市	池田町	大利	油田
Ⅱ-448	自然斜面	油田(3)	三好市	池田町	大利	油田
Ⅱ-449	自然斜面	成中(1)	三好市	池田町	大利	成中
Ⅱ-450	自然斜面	成中(2)	三好市	池田町	大利	成中
Ⅱ-451	自然斜面	成中(3)	三好市	池田町	大利	成中
Ⅱ-452	自然斜面	久尾(2)	三好市	池田町	大利	久尾
Ⅱ-453	自然斜面	久尾(3)	三好市	池田町	大利	久尾
Ⅱ-454	自然斜面	崎谷(1)	三好市	池田町	大利	崎谷
Ⅱ-455	自然斜面	崎谷(2)	三好市	池田町	大利	崎谷
Ⅱ-456	自然斜面	国畑(2)	三好市	池田町	大利	国畑
Ⅱ-457	自然斜面	国畑(3)	三好市	池田町	大利	国畑
Ⅱ-458	自然斜面	国畑(4)	三好市	池田町	大利	国畑
Ⅱ-459	自然斜面	青石(1)	三好市	池田町	大利	青石

(急傾斜地崩壊危険箇所Ⅱ)

平成26年1月1日現在

箇所 番号	斜面 区分	箇所名	位置			
			市町村	旧市町村	町・字	小字
Ⅱ-460	自然斜面	青石(2)	三好市	池田町	大利	青石
Ⅱ-461	自然斜面	込(4)	三好市	池田町	大利	込
Ⅱ-462	自然斜面	込(5)	三好市	池田町	大利	込
Ⅱ-463	自然斜面	込(6)	三好市	池田町	大利	込
Ⅱ-464	自然斜面	込(7)	三好市	池田町	大利	込
Ⅱ-465	自然斜面	込(8)	三好市	池田町	大利	込
Ⅱ-466	自然斜面	日浦(1)	三好市	池田町	大利	日浦
Ⅱ-467	自然斜面	日浦(2)	三好市	池田町	大利	日浦
Ⅱ-468	自然斜面	日浦(3)	三好市	池田町	大利	日浦
Ⅱ-469	自然斜面	為成	三好市	池田町	大利	為成
Ⅱ-470	自然斜面	寿丸	三好市	池田町	大利	寿丸
Ⅱ-471	自然斜面	平(1)	三好市	池田町	大利	平
Ⅱ-472	自然斜面	平(2)	三好市	池田町	大利	平
Ⅱ-473	自然斜面	京田(1)	三好市	池田町	大利	京田
Ⅱ-474	自然斜面	京田(2)	三好市	池田町	大利	京田
Ⅱ-475	自然斜面	京田(3)	三好市	池田町	大利	京田
Ⅱ-476	自然斜面	佐古(1)	三好市	池田町	大利	佐古
Ⅱ-477	自然斜面	佐古(2)	三好市	池田町	大利	佐古
Ⅱ-478	自然斜面	上尾後(2)	三好市	池田町	大利	上尾後
Ⅱ-479	自然斜面	上尾後(3)	三好市	池田町	大利	上尾後
Ⅱ-480	自然斜面	峰岡	三好市	池田町	大利	峰岡
Ⅱ-481	自然斜面	下蔭(1)	三好市	池田町	松尾	下蔭
Ⅱ-482	自然斜面	下蔭(2)	三好市	池田町	松尾	下蔭
Ⅱ-483	自然斜面	下蔭(3)	三好市	池田町	松尾	下蔭
Ⅱ-484	自然斜面	下蔭(4)	三好市	池田町	松尾	下蔭
Ⅱ-485	自然斜面	大申(2)	三好市	池田町	松尾	大申
Ⅱ-486	自然斜面	松本(2)	三好市	池田町	松尾	松本
Ⅱ-487	自然斜面	松本(3)	三好市	池田町	松尾	松本
Ⅱ-488	自然斜面	松本(4)	三好市	池田町	松尾	松本
Ⅱ-489	自然斜面	松本(5)	三好市	池田町	松尾	松本
Ⅱ-490	自然斜面	松本(6)	三好市	池田町	松尾	松本
Ⅱ-491	自然斜面	松本(7)	三好市	池田町	松尾	松本
Ⅱ-492	自然斜面	宮石(2)	三好市	池田町	松尾	宮石
Ⅱ-493	自然斜面	宮石(3)	三好市	池田町	松尾	宮石
Ⅱ-494	自然斜面	宮石(4)	三好市	池田町	松尾	宮石
Ⅱ-495	自然斜面	黒川(2)	三好市	池田町	松尾	黒川
Ⅱ-496	自然斜面	黒川(3)	三好市	池田町	松尾	黒川
Ⅱ-497	自然斜面	ニシクボ(2)	三好市	池田町	中津川	ニシクボ
Ⅱ-498	自然斜面	ニシクボ(3)	三好市	池田町	中津川	ニシクボ
Ⅱ-499	自然斜面	ニシクボ(4)	三好市	池田町	中津川	ニシクボ
Ⅱ-500	自然斜面	ニシクボ(5)	三好市	池田町	中津川	ニシクボ
Ⅱ-501	自然斜面	ミチウエ	三好市	池田町	中津川	ミチウエ
Ⅱ-502	自然斜面	淵ノ上	三好市	池田町	川崎	淵ノ上
Ⅱ-503	自然斜面	重兼(1)	三好市	池田町	川崎	重兼
Ⅱ-504	自然斜面	重兼(2)	三好市	池田町	川崎	重兼
Ⅱ-505	自然斜面	上ノ山	三好市	池田町	川崎	上ノ山
Ⅱ-506	自然斜面	丸山	三好市	池田町	川崎	丸山
Ⅱ-507	自然斜面	杉ノ下	三好市	池田町	川崎	杉ノ下
Ⅱ-508	自然斜面	石ノ京	三好市	池田町	川崎	石ノ京
Ⅱ-509	自然斜面	山貝(1)	三好市	池田町	川崎	山貝
Ⅱ-510	自然斜面	山貝(2)	三好市	池田町	川崎	山貝
Ⅱ-511	自然斜面	山貝(3)	三好市	池田町	川崎	山貝
Ⅱ-512	自然斜面	平野(1)	三好市	池田町	川崎	平野
Ⅱ-513	自然斜面	平野(2)	三好市	池田町	川崎	平野
Ⅱ-514	自然斜面	千足(1)	三好市	池田町	川崎	千足
Ⅱ-515	自然斜面	千足(2)	三好市	池田町	川崎	千足
Ⅱ-516	自然斜面	千足(3)	三好市	池田町	川崎	千足

(急傾斜地崩壊危険箇所Ⅱ)

平成26年1月1日現在

箇所 番号	斜面 区分	箇所名	位置			
			市町村	旧市町村	町・字	小字
Ⅱ-517	自然斜面	千足(4)	三好市	池田町	川崎	千足
Ⅱ-518	自然斜面	千足(5)	三好市	池田町	川崎	千足
Ⅱ-519	自然斜面	千足(6)	三好市	池田町	川崎	千足
Ⅱ-520	自然斜面	千足(7)	三好市	池田町	川崎	千足
Ⅱ-521	自然斜面	平谷	三好市	池田町	川崎	平谷
Ⅱ-522	自然斜面	下川(2)	三好市	山城町	下川	
Ⅱ-523	自然斜面	下川(3)	三好市	山城町	下川	
Ⅱ-524	自然斜面	下川(4)	三好市	山城町	下川	
Ⅱ-525	自然斜面	下川(5)	三好市	山城町	下川	
Ⅱ-526	自然斜面	下川(6)	三好市	山城町	下川	
Ⅱ-527	自然斜面	下川(7)	三好市	山城町	下川	
Ⅱ-528	自然斜面	下川(8)	三好市	山城町	下川	
Ⅱ-529	自然斜面	下川(9)	三好市	山城町	下川	
Ⅱ-530	自然斜面	下川(10)	三好市	山城町	下川	
Ⅱ-531	自然斜面	下川(11)	三好市	山城町	下川	
Ⅱ-532	自然斜面	下川(12)	三好市	山城町	下川	
Ⅱ-533	自然斜面	下川(13)	三好市	山城町	下川	
Ⅱ-534	自然斜面	下川(14)	三好市	山城町	下川	
Ⅱ-535	自然斜面	下川(15)	三好市	山城町	下川	
Ⅱ-536	自然斜面	下川(16)	三好市	山城町	下川	
Ⅱ-537	自然斜面	下川(17)	三好市	山城町	下川	
Ⅱ-538	自然斜面	下川(18)	三好市	山城町	下川	
Ⅱ-539	自然斜面	下川(19)	三好市	山城町	下川	
Ⅱ-540	自然斜面	下川(20)	三好市	山城町	下川	
Ⅱ-541	自然斜面	下川(21)	三好市	山城町	下川	
Ⅱ-542	自然斜面	下川(22)	三好市	山城町	下川	
Ⅱ-543	自然斜面	下川(23)	三好市	山城町	下川	
Ⅱ-544	自然斜面	下川(24)	三好市	山城町	下川	
Ⅱ-545	自然斜面	下川(25)	三好市	山城町	下川	
Ⅱ-546	自然斜面	下川(26)	三好市	山城町	下川	
Ⅱ-547	自然斜面	若山(2)	三好市	山城町	若山	
Ⅱ-548	自然斜面	若山(3)	三好市	山城町	若山	
Ⅱ-549	自然斜面	若山(4)	三好市	山城町	若山	
Ⅱ-550	自然斜面	若山(5)	三好市	山城町	若山	
Ⅱ-551	自然斜面	寺野(1)	三好市	山城町	寺野	
Ⅱ-552	自然斜面	寺野(2)	三好市	山城町	寺野	
Ⅱ-553	自然斜面	寺野(3)	三好市	山城町	寺野	
Ⅱ-554	自然斜面	寺野(4)	三好市	山城町	寺野	
Ⅱ-555	自然斜面	寺野(5)	三好市	山城町	寺野	
Ⅱ-556	自然斜面	寺野(6)	三好市	山城町	寺野	
Ⅱ-557	自然斜面	寺野(7)	三好市	山城町	寺野	
Ⅱ-558	自然斜面	寺野(8)	三好市	山城町	寺野	
Ⅱ-559	自然斜面	寺野(9)	三好市	山城町	寺野	
Ⅱ-560	自然斜面	寺野(10)	三好市	山城町	寺野	
Ⅱ-561	自然斜面	寺野(11)	三好市	山城町	寺野	
Ⅱ-562	自然斜面	相川(1)	三好市	山城町	相川	
Ⅱ-563	自然斜面	相川(2)	三好市	山城町	相川	
Ⅱ-564	自然斜面	相川(3)	三好市	山城町	相川	
Ⅱ-565	自然斜面	相川(4)	三好市	山城町	相川	
Ⅱ-566	自然斜面	相川(5)	三好市	山城町	相川	
Ⅱ-567	自然斜面	相川(6)	三好市	山城町	相川	
Ⅱ-568	自然斜面	相川(7)	三好市	山城町	相川	
Ⅱ-569	自然斜面	相川(8)	三好市	山城町	相川	
Ⅱ-570	自然斜面	相川(9)	三好市	山城町	相川	
Ⅱ-571	自然斜面	相川(10)	三好市	山城町	相川	
Ⅱ-572	自然斜面	相川(11)	三好市	山城町	相川	
Ⅱ-573	自然斜面	相川(12)	三好市	山城町	相川	

(急傾斜地崩壊危険箇所Ⅱ)

平成26年1月1日現在

箇所 番号	斜面 区分	箇所名	位置			
			市町村	旧市町村	町・字	小字
Ⅱ-574	自然斜面	相川(13)	三好市	山城町	相川	
Ⅱ-575	自然斜面	相川(14)	三好市	山城町	相川	
Ⅱ-576	自然斜面	相川(15)	三好市	山城町	相川	
Ⅱ-577	自然斜面	相川(16)	三好市	山城町	相川	
Ⅱ-578	自然斜面	相川(17)	三好市	山城町	相川	
Ⅱ-579	自然斜面	相川(18)	三好市	山城町	相川	
Ⅱ-580	自然斜面	相川(19)	三好市	山城町	相川	
Ⅱ-581	自然斜面	相川(20)	三好市	山城町	相川	
Ⅱ-582	自然斜面	相川(21)	三好市	山城町	相川	
Ⅱ-583	自然斜面	相川(22)	三好市	山城町	相川	
Ⅱ-584	自然斜面	相川(23)	三好市	山城町	相川	
Ⅱ-585	自然斜面	相川(24)	三好市	山城町	相川	
Ⅱ-586	自然斜面	相川(25)	三好市	山城町	相川	
Ⅱ-587	自然斜面	相川(26)	三好市	山城町	相川	
Ⅱ-588	自然斜面	相川(27)	三好市	山城町	相川	
Ⅱ-589	自然斜面	相川(28)	三好市	山城町	相川	
Ⅱ-590	自然斜面	相川(29)	三好市	山城町	相川	
Ⅱ-591	自然斜面	政友(1)	三好市	山城町	政友	
Ⅱ-592	自然斜面	政友(2)	三好市	山城町	政友	
Ⅱ-593	自然斜面	政友(3)	三好市	山城町	政友	
Ⅱ-594	自然斜面	政友(4)	三好市	山城町	政友	
Ⅱ-595	自然斜面	政友(5)	三好市	山城町	政友	
Ⅱ-596	自然斜面	柴川(2)	三好市	山城町	柴川	
Ⅱ-597	自然斜面	柴川(3)	三好市	山城町	柴川	
Ⅱ-598	自然斜面	柴川(4)	三好市	山城町	柴川	
Ⅱ-599	自然斜面	柴川(5)	三好市	山城町	柴川	
Ⅱ-600	自然斜面	柴川(6)	三好市	山城町	柴川	
Ⅱ-601	自然斜面	柴川(7)	三好市	山城町	柴川	
Ⅱ-602	自然斜面	柴川(8)	三好市	山城町	柴川	
Ⅱ-603	自然斜面	柴川(9)	三好市	山城町	柴川	
Ⅱ-604	自然斜面	柴川(10)	三好市	山城町	柴川	
Ⅱ-605	自然斜面	柴川(11)	三好市	山城町	柴川	
Ⅱ-606	自然斜面	柴川(12)	三好市	山城町	柴川	
Ⅱ-607	自然斜面	柴川(13)	三好市	山城町	柴川	
Ⅱ-608	自然斜面	柴川(14)	三好市	山城町	柴川	
Ⅱ-609	自然斜面	柴川(15)	三好市	山城町	柴川	
Ⅱ-610	自然斜面	瀬貝(1)	三好市	山城町	瀬貝	
Ⅱ-611	自然斜面	瀬貝(2)	三好市	山城町	瀬貝	
Ⅱ-612	自然斜面	瀬貝(3)	三好市	山城町	瀬貝	
Ⅱ-613	自然斜面	瀬貝(4)	三好市	山城町	瀬貝	
Ⅱ-614	自然斜面	瀬貝(5)	三好市	山城町	瀬貝	
Ⅱ-615	自然斜面	瀬貝(6)	三好市	山城町	瀬貝	
Ⅱ-616	自然斜面	瀬貝(7)	三好市	山城町	瀬貝	
Ⅱ-617	自然斜面	瀬貝(8)	三好市	山城町	瀬貝	
Ⅱ-618	自然斜面	瀬貝(9)	三好市	山城町	瀬貝	
Ⅱ-619	自然斜面	瀬貝(10)	三好市	山城町	瀬貝	
Ⅱ-620	自然斜面	大月(2)	三好市	山城町	大月	
Ⅱ-621	自然斜面	大月(3)	三好市	山城町	大月	
Ⅱ-622	自然斜面	大月(4)	三好市	山城町	大月	
Ⅱ-623	自然斜面	大月(5)	三好市	山城町	大月	
Ⅱ-624	自然斜面	大月(6)	三好市	山城町	大月	
Ⅱ-625	自然斜面	大月(7)	三好市	山城町	大月	
Ⅱ-626	自然斜面	大月(8)	三好市	山城町	大月	
Ⅱ-627	自然斜面	大月(9)	三好市	山城町	大月	
Ⅱ-628	自然斜面	大月(10)	三好市	山城町	大月	
Ⅱ-629	自然斜面	茂地(3)	三好市	山城町	茂地	
Ⅱ-630	自然斜面	茂地(4)	三好市	山城町	茂地	

(急傾斜地崩壊危険箇所Ⅱ)

平成26年1月1日現在

箇所 番号	斜面 区分	箇所名	位置			
			市町村	旧市町村	町・字	小字
Ⅱ-631	自然斜面	茂地(5)	三好市	山城町	茂地	
Ⅱ-632	自然斜面	茂地(6)	三好市	山城町	茂地	
Ⅱ-633	自然斜面	茂地(7)	三好市	山城町	茂地	
Ⅱ-634	自然斜面	茂地(8)	三好市	山城町	茂地	
Ⅱ-635	自然斜面	小川谷(1)	三好市	山城町	小川谷	
Ⅱ-636	自然斜面	小川谷(2)	三好市	山城町	小川谷	
Ⅱ-637	自然斜面	小川谷(3)	三好市	山城町	小川谷	
Ⅱ-638	自然斜面	小川谷(4)	三好市	山城町	小川谷	
Ⅱ-639	自然斜面	小川谷(5)	三好市	山城町	小川谷	
Ⅱ-640	自然斜面	小川谷(6)	三好市	山城町	小川谷	
Ⅱ-641	自然斜面	小川谷(7)	三好市	山城町	小川谷	
Ⅱ-642	自然斜面	小川谷(8)	三好市	山城町	小川谷	
Ⅱ-643	自然斜面	小川谷(9)	三好市	山城町	小川谷	
Ⅱ-644	自然斜面	小川谷(10)	三好市	山城町	小川谷	
Ⅱ-645	自然斜面	小川谷(11)	三好市	山城町	小川谷	
Ⅱ-646	自然斜面	小川谷(12)	三好市	山城町	小川谷	
Ⅱ-647	自然斜面	小川谷(13)	三好市	山城町	小川谷	
Ⅱ-648	自然斜面	小川谷(14)	三好市	山城町	小川谷	
Ⅱ-649	自然斜面	小川谷(15)	三好市	山城町	小川谷	
Ⅱ-650	自然斜面	小川谷(16)	三好市	山城町	小川谷	
Ⅱ-651	自然斜面	小川谷(17)	三好市	山城町	小川谷	
Ⅱ-652	自然斜面	小川谷(18)	三好市	山城町	小川谷	
Ⅱ-653	自然斜面	小川谷(19)	三好市	山城町	小川谷	
Ⅱ-654	自然斜面	大野(1)	三好市	山城町	大野	
Ⅱ-655	自然斜面	大野(2)	三好市	山城町	大野	
Ⅱ-656	自然斜面	大野(3)	三好市	山城町	大野	
Ⅱ-657	自然斜面	大野(4)	三好市	山城町	大野	
Ⅱ-658	自然斜面	大野(5)	三好市	山城町	大野	
Ⅱ-659	自然斜面	大野(6)	三好市	山城町	大野	
Ⅱ-660	自然斜面	大野(7)	三好市	山城町	大野	
Ⅱ-661	自然斜面	大野(8)	三好市	山城町	大野	
Ⅱ-662	自然斜面	大野(9)	三好市	山城町	大野	
Ⅱ-663	自然斜面	大野(10)	三好市	山城町	大野	
Ⅱ-664	自然斜面	大野(11)	三好市	山城町	大野	
Ⅱ-665	自然斜面	大野(12)	三好市	山城町	大野	
Ⅱ-666	自然斜面	大野(13)	三好市	山城町	大野	
Ⅱ-667	自然斜面	大野(14)	三好市	山城町	大野	
Ⅱ-668	自然斜面	大野(15)	三好市	山城町	大野	
Ⅱ-669	自然斜面	大野(16)	三好市	山城町	大野	
Ⅱ-670	自然斜面	信正(1)	三好市	山城町	信正	
Ⅱ-671	自然斜面	信正(2)	三好市	山城町	信正	
Ⅱ-672	自然斜面	信正(3)	三好市	山城町	信正	
Ⅱ-673	自然斜面	信正(4)	三好市	山城町	信正	
Ⅱ-674	自然斜面	信正(5)	三好市	山城町	信正	
Ⅱ-675	自然斜面	信正(6)	三好市	山城町	信正	
Ⅱ-676	自然斜面	信正(7)	三好市	山城町	信正	
Ⅱ-677	自然斜面	信正(8)	三好市	山城町	信正	
Ⅱ-678	自然斜面	信正(9)	三好市	山城町	信正	
Ⅱ-679	自然斜面	信正(10)	三好市	山城町	信正	
Ⅱ-680	自然斜面	信正(11)	三好市	山城町	信正	
Ⅱ-681	自然斜面	八千坊(2)	三好市	山城町	八千坊	
Ⅱ-682	自然斜面	八千坊(3)	三好市	山城町	八千坊	
Ⅱ-683	自然斜面	八千坊(4)	三好市	山城町	八千坊	
Ⅱ-684	自然斜面	八千坊(5)	三好市	山城町	八千坊	
Ⅱ-685	自然斜面	八千坊(6)	三好市	山城町	八千坊	
Ⅱ-686	自然斜面	八千坊(7)	三好市	山城町	八千坊	
Ⅱ-687	自然斜面	八千坊(8)	三好市	山城町	八千坊	

(急傾斜地崩壊危険箇所Ⅱ)

平成26年1月1日現在

箇所番号	斜面区分	箇所名	位置			
			市町村	旧市町村	町・字	小字
Ⅱ-688	自然斜面	頼広(1)	三好市	山城町	頼広	
Ⅱ-689	自然斜面	頼広(2)	三好市	山城町	頼広	
Ⅱ-690	自然斜面	頼広(3)	三好市	山城町	頼広	
Ⅱ-691	自然斜面	頼広(4)	三好市	山城町	頼広	
Ⅱ-692	自然斜面	頼広(5)	三好市	山城町	頼広	
Ⅱ-693	自然斜面	頼広(6)	三好市	山城町	頼広	
Ⅱ-694	自然斜面	頼広(7)	三好市	山城町	頼広	
Ⅱ-695	自然斜面	平野(1)	三好市	山城町	平野	
Ⅱ-696	自然斜面	平野(2)	三好市	山城町	平野	
Ⅱ-697	自然斜面	平野(3)	三好市	山城町	平野	
Ⅱ-698	自然斜面	平野(4)	三好市	山城町	平野	
Ⅱ-699	自然斜面	平野(5)	三好市	山城町	平野	
Ⅱ-700	自然斜面	平野(6)	三好市	山城町	平野	
Ⅱ-701	自然斜面	平野(7)	三好市	山城町	平野	
Ⅱ-702	自然斜面	黒川(3)	三好市	山城町	黒川	
Ⅱ-703	自然斜面	黒川(4)	三好市	山城町	黒川	
Ⅱ-704	自然斜面	黒川(5)	三好市	山城町	黒川	
Ⅱ-705	自然斜面	黒川(6)	三好市	山城町	黒川	
Ⅱ-706	自然斜面	黒川(7)	三好市	山城町	黒川	
Ⅱ-707	自然斜面	黒川(8)	三好市	山城町	黒川	
Ⅱ-708	自然斜面	岩戸(1)	三好市	山城町	岩戸	
Ⅱ-709	自然斜面	岩戸(2)	三好市	山城町	岩戸	
Ⅱ-710	自然斜面	岩戸(3)	三好市	山城町	岩戸	
Ⅱ-711	自然斜面	岩戸(4)	三好市	山城町	岩戸	
Ⅱ-712	自然斜面	岩戸(5)	三好市	山城町	岩戸	
Ⅱ-713	自然斜面	岩戸(6)	三好市	山城町	岩戸	
Ⅱ-714	自然斜面	引地(3)	三好市	山城町	引地	
Ⅱ-715	自然斜面	引地(4)	三好市	山城町	引地	
Ⅱ-716	自然斜面	末貞(1)	三好市	山城町	末貞	
Ⅱ-717	自然斜面	末貞(2)	三好市	山城町	末貞	
Ⅱ-718	自然斜面	末貞(3)	三好市	山城町	末貞	
Ⅱ-719	自然斜面	大川持(4)	三好市	山城町	大川持	
Ⅱ-720	自然斜面	大川持(5)	三好市	山城町	大川持	
Ⅱ-721	自然斜面	大川持(6)	三好市	山城町	大川持	
Ⅱ-722	自然斜面	大川持(7)	三好市	山城町	大川持	
Ⅱ-723	自然斜面	大川持(8)	三好市	山城町	大川持	
Ⅱ-724	自然斜面	重実(1)	三好市	山城町	重実	
Ⅱ-725	自然斜面	重実(2)	三好市	山城町	重実	
Ⅱ-726	自然斜面	重実(3)	三好市	山城町	重実	
Ⅱ-727	自然斜面	重実(4)	三好市	山城町	重実	
Ⅱ-728	自然斜面	重実(5)	三好市	山城町	重実	
Ⅱ-729	自然斜面	重実(6)	三好市	山城町	重実	
Ⅱ-730	自然斜面	重実(7)	三好市	山城町	重実	
Ⅱ-731	自然斜面	白川(3)	三好市	山城町	白川	
Ⅱ-732	自然斜面	白川(4)	三好市	山城町	白川	
Ⅱ-733	自然斜面	白川(5)	三好市	山城町	白川	
Ⅱ-734	自然斜面	白川(6)	三好市	山城町	白川	
Ⅱ-735	自然斜面	白川(7)	三好市	山城町	白川	
Ⅱ-736	自然斜面	白川(8)	三好市	山城町	白川	
Ⅱ-737	自然斜面	有宮(2)	三好市	山城町	白川	(有宮)
Ⅱ-738	自然斜面	光兼(2)	三好市	山城町	光兼	
Ⅱ-739	自然斜面	光兼(3)	三好市	山城町	光兼	
Ⅱ-740	自然斜面	光兼(4)	三好市	山城町	光兼	
Ⅱ-741	自然斜面	光兼(5)	三好市	山城町	光兼	
Ⅱ-742	自然斜面	光兼(6)	三好市	山城町	光兼	
Ⅱ-743	自然斜面	光兼(7)	三好市	山城町	光兼	
Ⅱ-744	自然斜面	光兼(8)	三好市	山城町	光兼	

(急傾斜地崩壊危険箇所Ⅱ)

平成26年1月1日現在

箇所 番号	斜面 区分	箇所名	位置			
			市町村	旧市町村	町・字	小字
Ⅱ-745	自然斜面	光兼(9)	三好市	山城町	光兼	
Ⅱ-746	自然斜面	光兼(10)	三好市	山城町	光兼	
Ⅱ-747	自然斜面	光兼(11)	三好市	山城町	光兼	
Ⅱ-748	自然斜面	光兼(12)	三好市	山城町	光兼	
Ⅱ-749	自然斜面	光兼(13)	三好市	山城町	光兼	
Ⅱ-750	自然斜面	仏子(2)	三好市	山城町	佛子	
Ⅱ-751	自然斜面	仏子(3)	三好市	山城町	佛子	
Ⅱ-752	自然斜面	仏子(4)	三好市	山城町	佛子	
Ⅱ-753	自然斜面	仏子(5)	三好市	山城町	佛子	
Ⅱ-754	自然斜面	仏子(6)	三好市	山城町	佛子	
Ⅱ-755	自然斜面	仏子(7)	三好市	山城町	佛子	
Ⅱ-756	自然斜面	仏子(8)	三好市	山城町	佛子	
Ⅱ-757	自然斜面	仏子(9)	三好市	山城町	佛子	
Ⅱ-758	自然斜面	仏子(10)	三好市	山城町	佛子	
Ⅱ-759	自然斜面	尾又(2)	三好市	山城町	上名	尾又
Ⅱ-760	自然斜面	尾又(3)	三好市	山城町	上名	尾又
Ⅱ-761	自然斜面	尾又(4)	三好市	山城町	上名	尾又
Ⅱ-762	自然斜面	尾又(5)	三好市	山城町	上名	尾又
Ⅱ-763	自然斜面	尾又(6)	三好市	山城町	上名	尾又
Ⅱ-764	自然斜面	尾又(7)	三好市	山城町	上名	尾又
Ⅱ-765	自然斜面	尾又(8)	三好市	山城町	上名	尾又
Ⅱ-766	自然斜面	尾又(9)	三好市	山城町	上名	尾又
Ⅱ-767	自然斜面	尾又(10)	三好市	山城町	上名	尾又
Ⅱ-768	自然斜面	尾又(11)	三好市	山城町	上名	尾又
Ⅱ-769	自然斜面	平(3)	三好市	山城町	上名	平
Ⅱ-770	自然斜面	平(4)	三好市	山城町	上名	平
Ⅱ-771	自然斜面	平(5)	三好市	山城町	上名	平
Ⅱ-772	自然斜面	平(6)	三好市	山城町	上名	平
Ⅱ-773	自然斜面	平(7)	三好市	山城町	上名	平
Ⅱ-774	自然斜面	平(8)	三好市	山城町	上名	平
Ⅱ-775	自然斜面	平(9)	三好市	山城町	上名	平
Ⅱ-776	自然斜面	平(10)	三好市	山城町	上名	平
Ⅱ-777	自然斜面	平(11)	三好市	山城町	上名	平
Ⅱ-778	自然斜面	平(12)	三好市	山城町	上名	平
Ⅱ-779	自然斜面	平上(4)	三好市	山城町	上名	平上
Ⅱ-780	自然斜面	平上(5)	三好市	山城町	上名	平上
Ⅱ-781	自然斜面	平上(6)	三好市	山城町	上名	平上
Ⅱ-782	自然斜面	平上(7)	三好市	山城町	上名	平上
Ⅱ-783	自然斜面	平上(8)	三好市	山城町	上名	平上
Ⅱ-784	自然斜面	平上(9)	三好市	山城町	上名	平上
Ⅱ-785	自然斜面	平上(10)	三好市	山城町	上名	平上
Ⅱ-786	自然斜面	平上(11)	三好市	山城町	上名	平上
Ⅱ-787	自然斜面	平上(12)	三好市	山城町	上名	平上
Ⅱ-788	自然斜面	平上(13)	三好市	山城町	上名	平上
Ⅱ-789	自然斜面	平上(14)	三好市	山城町	上名	平上
Ⅱ-790	自然斜面	平上(15)	三好市	山城町	上名	平上
Ⅱ-791	自然斜面	平上(16)	三好市	山城町	上名	平上
Ⅱ-792	自然斜面	平上(17)	三好市	山城町	上名	平上
Ⅱ-793	自然斜面	平上(18)	三好市	山城町	上名	平上
Ⅱ-794	自然斜面	平上(19)	三好市	山城町	上名	平上
Ⅱ-795	自然斜面	平上(20)	三好市	山城町	上名	平上
Ⅱ-796	自然斜面	平上(21)	三好市	山城町	上名	平上
Ⅱ-797	自然斜面	平上(22)	三好市	山城町	上名	平上
Ⅱ-798	自然斜面	津屋(3)	三好市	山城町	上名	津屋
Ⅱ-799	自然斜面	津屋(4)	三好市	山城町	上名	津屋
Ⅱ-800	自然斜面	シマノオ(2)	三好市	山城町	上名	シマノオ
Ⅱ-801	自然斜面	上名影(2)	三好市	山城町	上名	上名影

(急傾斜地崩壊危険箇所Ⅱ)

平成26年1月1日現在

箇所番号	斜面区分	箇所名	位置			
			市町村	旧市町村	町・字	小字
Ⅱ-802	自然斜面	上名影(3)	三好市	山城町	上名	上名影
Ⅱ-803	自然斜面	上名影(4)	三好市	山城町	上名	上名影
Ⅱ-804	自然斜面	上名影(5)	三好市	山城町	上名	上名影
Ⅱ-805	自然斜面	柿野尾(1)	三好市	山城町	上名	柿野尾
Ⅱ-806	自然斜面	柿野尾(2)	三好市	山城町	上名	柿野尾
Ⅱ-807	自然斜面	柿野尾(3)	三好市	山城町	上名	柿野尾
Ⅱ-808	自然斜面	柿野尾(4)	三好市	山城町	上名	柿野尾
Ⅱ-809	自然斜面	柿野尾(5)	三好市	山城町	上名	柿野尾
Ⅱ-810	自然斜面	柿野尾(6)	三好市	山城町	上名	柿野尾
Ⅱ-811	自然斜面	柿野尾(7)	三好市	山城町	上名	柿野尾
Ⅱ-812	自然斜面	上名(1)	三好市	山城町	上名	上名
Ⅱ-813	自然斜面	上名(2)	三好市	山城町	上名	上名
Ⅱ-814	自然斜面	上名(3)	三好市	山城町	上名	上名
Ⅱ-815	自然斜面	上名(4)	三好市	山城町	上名	上名
Ⅱ-816	自然斜面	上名(5)	三好市	山城町	上名	上名
Ⅱ-817	自然斜面	内野尾(2)	三好市	山城町	上名	内野尾
Ⅱ-818	自然斜面	内野尾(3)	三好市	山城町	上名	内野尾
Ⅱ-819	自然斜面	赤野谷(2)	三好市	山城町	上名	赤野
Ⅱ-820	自然斜面	栗山(1)	三好市	山城町	栗山	
Ⅱ-821	自然斜面	栗山(2)	三好市	山城町	栗山	
Ⅱ-822	自然斜面	栗山(3)	三好市	山城町	栗山	
Ⅱ-823	自然斜面	栗山(4)	三好市	山城町	栗山	
Ⅱ-824	自然斜面	栗山(5)	三好市	山城町	栗山	
Ⅱ-825	自然斜面	栗山(6)	三好市	山城町	栗山	
Ⅱ-826	自然斜面	栗山(7)	三好市	山城町	栗山	
Ⅱ-827	自然斜面	栗山(8)	三好市	山城町	栗山	
Ⅱ-828	自然斜面	栗山(9)	三好市	山城町	栗山	
Ⅱ-829	自然斜面	栗山(10)	三好市	山城町	栗山	
Ⅱ-830	自然斜面	栗山(11)	三好市	山城町	栗山	
Ⅱ-831	自然斜面	栗山(12)	三好市	山城町	栗山	
Ⅱ-832	自然斜面	大津(2)	三好市	山城町	西宇	大津
Ⅱ-833	自然斜面	大津(3)	三好市	山城町	西宇	大津
Ⅱ-834	自然斜面	大津(4)	三好市	山城町	西宇	大津
Ⅱ-835	自然斜面	水無(2)	三好市	山城町	西宇	水無
Ⅱ-836	自然斜面	水無(3)	三好市	山城町	西宇	水無
Ⅱ-837	自然斜面	長渕(2)	三好市	山城町	西宇	長渕
Ⅱ-838	自然斜面	長渕(3)	三好市	山城町	西宇	長渕
Ⅱ-839	自然斜面	上西宇(4)	三好市	山城町	西宇	上西宇
Ⅱ-840	自然斜面	上西宇(5)	三好市	山城町	西宇	上西宇
Ⅱ-841	自然斜面	峰(2)	三好市	山城町	西宇	峰
Ⅱ-842	自然斜面	羽瀬(1)	三好市	山城町	下名	羽瀬
Ⅱ-843	自然斜面	羽瀬(2)	三好市	山城町	下名	羽瀬
Ⅱ-844	自然斜面	羽瀬(3)	三好市	山城町	下名	羽瀬
Ⅱ-845	自然斜面	羽瀬(4)	三好市	山城町	下名	羽瀬
Ⅱ-846	自然斜面	羽瀬(5)	三好市	山城町	下名	羽瀬
Ⅱ-847	自然斜面	羽瀬(6)	三好市	山城町	下名	羽瀬
Ⅱ-848	自然斜面	羽瀬(7)	三好市	山城町	下名	羽瀬
Ⅱ-849	自然斜面	羽瀬(8)	三好市	山城町	下名	羽瀬
Ⅱ-850	自然斜面	羽瀬(9)	三好市	山城町	下名	羽瀬
Ⅱ-851	自然斜面	羽瀬(10)	三好市	山城町	下名	羽瀬
Ⅱ-852	自然斜面	羽瀬(11)	三好市	山城町	下名	羽瀬
Ⅱ-853	自然斜面	羽瀬(12)	三好市	山城町	下名	羽瀬
Ⅱ-854	自然斜面	境谷(1)	三好市	山城町	下名	境谷
Ⅱ-855	自然斜面	境谷(2)	三好市	山城町	下名	境谷
Ⅱ-856	自然斜面	大黒(2)	三好市	山城町	下名	大黒
Ⅱ-857	自然斜面	大黒(3)	三好市	山城町	下名	大黒
Ⅱ-858	自然斜面	大黒(4)	三好市	山城町	下名	大黒

(急傾斜地崩壊危険箇所Ⅱ)

平成26年1月1日現在

箇所 番号	斜面 区分	箇所名	位置			
			市町村	旧市町村	町・字	小字
Ⅱ-859	自然斜面	大黒(5)	三好市	山城町	下名	大黒
Ⅱ-860	自然斜面	大黒(6)	三好市	山城町	下名	大黒
Ⅱ-861	自然斜面	大黒(7)	三好市	山城町	下名	大黒
Ⅱ-862	自然斜面	大黒(8)	三好市	山城町	下名	大黒
Ⅱ-863	自然斜面	大黒(9)	三好市	山城町	下名	大黒
Ⅱ-864	自然斜面	大黒(10)	三好市	山城町	下名	大黒
Ⅱ-865	自然斜面	下名影(1)	三好市	山城町	下名	下名影
Ⅱ-866	自然斜面	下名影(2)	三好市	山城町	下名	下名影
Ⅱ-867	自然斜面	下名影(3)	三好市	山城町	下名	下名影
Ⅱ-868	自然斜面	下名影(4)	三好市	山城町	下名	下名影
Ⅱ-869	自然斜面	下名影(5)	三好市	山城町	下名	下名影
Ⅱ-870	自然斜面	下名影(6)	三好市	山城町	下名	下名影
Ⅱ-871	自然斜面	下名影(7)	三好市	山城町	下名	下名影
Ⅱ-872	自然斜面	下名影(8)	三好市	山城町	下名	下名影
Ⅱ-873	自然斜面	下名影(9)	三好市	山城町	下名	下名影
Ⅱ-874	自然斜面	下名影(10)	三好市	山城町	下名	下名影
Ⅱ-875	自然斜面	南日浦(2)	三好市	山城町	下名	南日浦
Ⅱ-876	自然斜面	南日浦(3)	三好市	山城町	下名	南日浦
Ⅱ-877	自然斜面	南日浦(4)	三好市	山城町	下名	南日浦
Ⅱ-878	自然斜面	南日浦(5)	三好市	山城町	下名	南日浦
Ⅱ-879	自然斜面	南日浦(6)	三好市	山城町	下名	南日浦
Ⅱ-880	自然斜面	南日浦(7)	三好市	山城町	下名	南日浦
Ⅱ-881	自然斜面	南日浦(8)	三好市	山城町	下名	南日浦
Ⅱ-882	自然斜面	日浦(4)	三好市	山城町	下名	日浦
Ⅱ-883	自然斜面	日浦(5)	三好市	山城町	下名	日浦
Ⅱ-884	自然斜面	日浦(6)	三好市	山城町	下名	日浦
Ⅱ-885	自然斜面	納屋(2)	三好市	山城町	下名	納屋
Ⅱ-886	自然斜面	納屋(3)	三好市	山城町	下名	納屋
Ⅱ-887	自然斜面	納屋(4)	三好市	山城町	下名	納屋
Ⅱ-888	自然斜面	納屋(5)	三好市	山城町	下名	納屋
Ⅱ-889	自然斜面	川成(3)	三好市	山城町	下名	川成
Ⅱ-890	自然斜面	大和川(2)	三好市	山城町	大和川	
Ⅱ-891	自然斜面	大和川(3)	三好市	山城町	大和川	
Ⅱ-892	自然斜面	大和川(4)	三好市	山城町	大和川	
Ⅱ-893	自然斜面	大和川(5)	三好市	山城町	大和川	
Ⅱ-894	自然斜面	大和川(6)	三好市	山城町	大和川	
Ⅱ-895	自然斜面	大和川(7)	三好市	山城町	大和川	
Ⅱ-896	自然斜面	大和川(8)	三好市	山城町	大和川	
Ⅱ-897	自然斜面	大和川(9)	三好市	山城町	大和川	
Ⅱ-898	自然斜面	大和川(10)	三好市	山城町	大和川	
Ⅱ-899	自然斜面	大和川(11)	三好市	山城町	大和川	
Ⅱ-900	自然斜面	大和川(12)	三好市	山城町	大和川	
Ⅱ-901	自然斜面	大和川(13)	三好市	山城町	大和川	
Ⅱ-902	自然斜面	大和川(14)	三好市	山城町	大和川	
Ⅱ-903	自然斜面	佐連(1)	三好市	山城町	佐連	
Ⅱ-904	自然斜面	佐連(2)	三好市	山城町	佐連	
Ⅱ-905	自然斜面	佐連(3)	三好市	山城町	佐連	
Ⅱ-906	自然斜面	佐連(4)	三好市	山城町	佐連	
Ⅱ-907	自然斜面	佐連(5)	三好市	山城町	佐連	
Ⅱ-908	自然斜面	佐連(6)	三好市	山城町	佐連	
Ⅱ-909	自然斜面	佐連(7)	三好市	山城町	佐連	
Ⅱ-910	自然斜面	佐連(8)	三好市	山城町	佐連	
Ⅱ-911	自然斜面	佐連(9)	三好市	山城町	佐連	
Ⅱ-912	自然斜面	大谷(1)	三好市	山城町	大谷	
Ⅱ-913	自然斜面	大谷(2)	三好市	山城町	大谷	
Ⅱ-914	自然斜面	大谷(3)	三好市	山城町	大谷	
Ⅱ-915	自然斜面	大谷(4)	三好市	山城町	大谷	

(急傾斜地崩壊危険箇所Ⅱ)

平成26年1月1日現在

箇所 番号	斜面 区分	箇所名	位置			
			市町村	旧市町村	町・字	小字
Ⅱ-916	自然斜面	大谷(5)	三好市	山城町	大谷	
Ⅱ-917	自然斜面	大谷(6)	三好市	山城町	大谷	
Ⅱ-918	自然斜面	大谷(7)	三好市	山城町	大谷	
Ⅱ-919	自然斜面	大谷(8)	三好市	山城町	大谷	
Ⅱ-920	自然斜面	大谷(9)	三好市	山城町	大谷	
Ⅱ-921	自然斜面	大谷(10)	三好市	山城町	大谷	
Ⅱ-922	自然斜面	大谷(11)	三好市	山城町	大谷	
Ⅱ-923	自然斜面	大谷(12)	三好市	山城町	大谷	
Ⅱ-924	自然斜面	大谷(13)	三好市	山城町	大谷	
Ⅱ-925	自然斜面	大谷(14)	三好市	山城町	大谷	
Ⅱ-926	自然斜面	脇(1)	三好市	山城町	脇	
Ⅱ-927	自然斜面	脇(2)	三好市	山城町	脇	
Ⅱ-928	自然斜面	脇(3)	三好市	山城町	脇	
Ⅱ-929	自然斜面	脇(4)	三好市	山城町	脇	
Ⅱ-930	自然斜面	脇(5)	三好市	山城町	脇	
Ⅱ-931	自然斜面	脇(6)	三好市	山城町	脇	
Ⅱ-932	自然斜面	脇(7)	三好市	山城町	脇	
Ⅱ-933	自然斜面	赤谷(1)	三好市	山城町	赤谷	
Ⅱ-934	自然斜面	赤谷(2)	三好市	山城町	赤谷	
Ⅱ-935	自然斜面	赤谷(3)	三好市	山城町	赤谷	
Ⅱ-936	自然斜面	赤谷(4)	三好市	山城町	赤谷	
Ⅱ-937	自然斜面	赤谷(5)	三好市	山城町	赤谷	
Ⅱ-938	自然斜面	赤谷(6)	三好市	山城町	赤谷	
Ⅱ-939	自然斜面	赤谷(7)	三好市	山城町	赤谷	
Ⅱ-940	自然斜面	赤谷(8)	三好市	山城町	赤谷	
Ⅱ-941	自然斜面	赤谷(9)	三好市	山城町	赤谷	
Ⅱ-942	自然斜面	赤谷(10)	三好市	山城町	赤谷	
Ⅱ-943	自然斜面	野津後	三好市	井川町	辻	野津後
Ⅱ-944	自然斜面	新町(2)	三好市	井川町	辻	新町
Ⅱ-945	自然斜面	新町(3)	三好市	井川町	辻	新町
Ⅱ-946	自然斜面	大佐古(1)	三好市	井川町	辻	大佐古
Ⅱ-947	自然斜面	大佐古(2)	三好市	井川町	辻	大佐古
Ⅱ-948	自然斜面	田中	三好市	井川町	辻	田中
Ⅱ-949	自然斜面	片山(2)	三好市	井川町	辻	片山
Ⅱ-950	自然斜面	末(2)	三好市	井川町	西井川	末
Ⅱ-951	自然斜面	相知(1)	三好市	井川町	西井川	相知
Ⅱ-952	自然斜面	相知(2)	三好市	井川町	西井川	相知
Ⅱ-953	自然斜面	相知(3)	三好市	井川町	西井川	相知
Ⅱ-954	自然斜面	長尾(3)	三好市	井川町	西井川	長尾
Ⅱ-955	自然斜面	長尾(4)	三好市	井川町	西井川	長尾
Ⅱ-956	自然斜面	長尾(5)	三好市	井川町	西井川	長尾
Ⅱ-957	自然斜面	長尾(6)	三好市	井川町	西井川	長尾
Ⅱ-958	自然斜面	里川東(1)	三好市	井川町	西井川	里川東
Ⅱ-959	自然斜面	里川東(2)	三好市	井川町	西井川	里川東
Ⅱ-960	自然斜面	里川東(3)	三好市	井川町	西井川	里川東
Ⅱ-961	自然斜面	里川西	三好市	井川町	西井川	里川西
Ⅱ-962	自然斜面	里川本村(1)	三好市	井川町	西井川	里川本村
Ⅱ-963	自然斜面	里川本村(2)	三好市	井川町	西井川	里川本村
Ⅱ-964	自然斜面	流堂(2)	三好市	井川町	井内東	流堂
Ⅱ-965	自然斜面	上吹(1)	三好市	井川町	井内東	上吹
Ⅱ-966	自然斜面	上吹(2)	三好市	井川町	井内東	上吹
Ⅱ-967	自然斜面	上吹(3)	三好市	井川町	井内東	上吹
Ⅱ-968	自然斜面	上吹(4)	三好市	井川町	井内東	上吹
Ⅱ-969	自然斜面	上正夫(2)	三好市	井川町	井内東	上正夫
Ⅱ-970	自然斜面	上正夫(3)	三好市	井川町	井内東	上正夫
Ⅱ-971	自然斜面	上正夫(4)	三好市	井川町	井内東	上正夫
Ⅱ-972	自然斜面	下正夫(2)	三好市	井川町	井内東	下正夫

(急傾斜地崩壊危険箇所Ⅱ)

平成26年1月1日現在

箇所 番号	斜面 区分	箇所名	位置			
			市町村	旧市町村	町・字	小字
Ⅱ-973	自然斜面	下正夫(3)	三好市	井川町	井内東	下正夫
Ⅱ-974	自然斜面	下正夫(4)	三好市	井川町	井内東	下正夫
Ⅱ-975	自然斜面	下正夫(5)	三好市	井川町	井内東	下正夫
Ⅱ-976	自然斜面	下正夫(6)	三好市	井川町	井内東	下正夫
Ⅱ-977	自然斜面	中正夫(2)	三好市	井川町	井内東	中正夫
Ⅱ-978	自然斜面	大森(2)	三好市	井川町	井内東	大森
Ⅱ-979	自然斜面	大森(3)	三好市	井川町	井内東	大森
Ⅱ-980	自然斜面	井内(2)	三好市	井川町	井内東	井内
Ⅱ-981	自然斜面	井内(3)	三好市	井川町	井内東	井内
Ⅱ-982	自然斜面	井内(4)	三好市	井川町	井内東	井内
Ⅱ-983	自然斜面	井内(5)	三好市	井川町	井内東	井内
Ⅱ-984	自然斜面	倉石(1)	三好市	井川町	井内東	倉石
Ⅱ-985	自然斜面	倉石(2)	三好市	井川町	井内東	倉石
Ⅱ-986	自然斜面	倉石(3)	三好市	井川町	井内東	倉石
Ⅱ-987	自然斜面	倉石(4)	三好市	井川町	井内東	倉石
Ⅱ-988	自然斜面	倉石(5)	三好市	井川町	井内東	倉石
Ⅱ-989	自然斜面	倉石(6)	三好市	井川町	井内東	倉石
Ⅱ-990	自然斜面	倉石(7)	三好市	井川町	井内東	倉石
Ⅱ-991	自然斜面	向(1)	三好市	井川町	井内東	向
Ⅱ-992	自然斜面	向(2)	三好市	井川町	井内東	向
Ⅱ-993	自然斜面	向(3)	三好市	井川町	井内東	向
Ⅱ-994	自然斜面	向(4)	三好市	井川町	井内東	向
Ⅱ-995	自然斜面	向(5)	三好市	井川町	井内東	向
Ⅱ-996	自然斜面	馬場(3)	三好市	井川町	井内東	馬場
Ⅱ-997	自然斜面	馬場(4)	三好市	井川町	井内東	馬場
Ⅱ-998	自然斜面	知行(2)	三好市	井川町	井内東	知行
Ⅱ-999	自然斜面	知行(3)	三好市	井川町	井内東	知行
Ⅱ-1000	自然斜面	知行(4)	三好市	井川町	井内東	知行
Ⅱ-1001	自然斜面	知行(5)	三好市	井川町	井内東	知行
Ⅱ-1002	自然斜面	知行(6)	三好市	井川町	井内東	知行
Ⅱ-1003	自然斜面	知行(7)	三好市	井川町	井内東	知行
Ⅱ-1004	自然斜面	知行(8)	三好市	井川町	井内東	知行
Ⅱ-1005	自然斜面	知行(9)	三好市	井川町	井内東	知行
Ⅱ-1006	自然斜面	知行(10)	三好市	井川町	井内東	知行
Ⅱ-1007	自然斜面	平(2)	三好市	井川町	井内東	平
Ⅱ-1008	自然斜面	桜(3)	三好市	井川町	井内東	桜
Ⅱ-1009	自然斜面	桜(4)	三好市	井川町	井内東	桜
Ⅱ-1010	自然斜面	桜(5)	三好市	井川町	井内東	桜
Ⅱ-1011	自然斜面	岩坂(2)	三好市	井川町	井内東	岩坂
Ⅱ-1012	自然斜面	岩坂(3)	三好市	井川町	井内東	岩坂
Ⅱ-1013	自然斜面	冬(1)	三好市	井川町	井内東	冬
Ⅱ-1014	自然斜面	冬(2)	三好市	井川町	井内東	冬
Ⅱ-1015	自然斜面	下吹(2)	三好市	井川町	井内東	下吹
Ⅱ-1016	自然斜面	下久保(2)	三好市	井川町	井内東	下久保
Ⅱ-1017	自然斜面	下久保(3)	三好市	井川町	井内東	下久保
Ⅱ-1018	自然斜面	下久保(4)	三好市	井川町	井内東	下久保
Ⅱ-1019	自然斜面	浪内	三好市	井川町	井内西	安田
Ⅱ-1020	自然斜面	三櫛尾西(2)	三好市	井川町	井内西	三櫛尾西
Ⅱ-1021	自然斜面	三櫛尾東(1)	三好市	井川町	井内西	三櫛尾東
Ⅱ-1022	自然斜面	三櫛尾東(2)	三好市	井川町	井内西	三櫛尾東
Ⅱ-1023	自然斜面	三櫛尾(1)	三好市	井川町	井内西	三櫛尾
Ⅱ-1024	自然斜面	三櫛尾(2)	三好市	井川町	井内西	三櫛尾
Ⅱ-1025	自然斜面	上落倉(1)	三好市	井川町	井内西	上落倉
Ⅱ-1026	自然斜面	上落倉(2)	三好市	井川町	井内西	上落倉
Ⅱ-1027	自然斜面	安田(2)	三好市	井川町	井内西	安田
Ⅱ-1028	自然斜面	下西ノ浦(3)	三好市	井川町	井内西	下西ノ浦
Ⅱ-1029	自然斜面	下西ノ浦(4)	三好市	井川町	井内西	下西ノ浦

(急傾斜地崩壊危険箇所Ⅱ)

平成26年1月1日現在

箇所番号	斜面区分	箇所名	位置			
			市町村	旧市町村	町・字	小字
Ⅱ-1030	自然斜面	下西ノ浦(5)	三好市	井川町	井内西	下西ノ浦
Ⅱ-1031	自然斜面	上段地(1)	三好市	井川町	井内西	上段地
Ⅱ-1032	自然斜面	上段地(2)	三好市	井川町	井内西	上段地
Ⅱ-1033	自然斜面	上段地(3)	三好市	井川町	井内西	上段地
Ⅱ-1034	自然斜面	下段地(1)	三好市	井川町	井内西	下段地
Ⅱ-1035	自然斜面	下段地(2)	三好市	井川町	井内西	下段地
Ⅱ-1036	自然斜面	下段地(3)	三好市	井川町	井内西	下段地
Ⅱ-1037	自然斜面	北地(1)	三好市	井川町	井内西	北地
Ⅱ-1038	自然斜面	北地(2)	三好市	井川町	井内西	北地
Ⅱ-1039	自然斜面	北地(3)	三好市	井川町	井内西	北地
Ⅱ-1040	自然斜面	北地(4)	三好市	井川町	井内西	北地
Ⅱ-1041	自然斜面	北地(5)	三好市	井川町	井内西	北地
Ⅱ-1042	自然斜面	北地(6)	三好市	井川町	井内西	北地
Ⅱ-1043	自然斜面	北地(7)	三好市	井川町	井内西	北地
Ⅱ-1044	自然斜面	北地(8)	三好市	井川町	井内西	北地
Ⅱ-1045	自然斜面	杉ノ木(4)	三好市	井川町	井内西	杉ノ木
Ⅱ-1046	自然斜面	杉ノ木(5)	三好市	井川町	井内西	杉ノ木
Ⅱ-1047	自然斜面	馬路(2)	三好市	井川町	井内西	馬路
Ⅱ-1048	自然斜面	吉木(2)	三好市	井川町	井内西	吉木
Ⅱ-1049	自然斜面	吉木(3)	三好市	井川町	井内西	吉木
Ⅱ-1050	自然斜面	吉木(4)	三好市	井川町	井内西	吉木
Ⅱ-1051	自然斜面	井内中津(2)	三好市	井川町	井内西	井内中津
Ⅱ-1052	自然斜面	井内中津(3)	三好市	井川町	井内西	井内中津
Ⅱ-1053	自然斜面	吉ノ木	三好市	井川町	井内西	吉ノ木
Ⅱ-1054	自然斜面	上野住(1)	三好市	井川町	井内西	上野住
Ⅱ-1055	自然斜面	上野住(2)	三好市	井川町	井内西	上野住
Ⅱ-1056	自然斜面	上野住(3)	三好市	井川町	井内西	上野住
Ⅱ-1057	自然斜面	上野住(4)	三好市	井川町	井内西	上野住
Ⅱ-1058	自然斜面	上野住(5)	三好市	井川町	井内西	上野住
Ⅱ-1059	自然斜面	上野住(6)	三好市	井川町	井内西	上野住
Ⅱ-1060	自然斜面	上野住(7)	三好市	井川町	井内西	上野住
Ⅱ-1061	自然斜面	上野住(8)	三好市	井川町	井内西	上野住
Ⅱ-1062	自然斜面	下野住(1)	三好市	井川町	井内西	下野住
Ⅱ-1063	自然斜面	下野住(2)	三好市	井川町	井内西	下野住
Ⅱ-1064	自然斜面	下野住(3)	三好市	井川町	井内西	下野住
Ⅱ-1065	自然斜面	下野住(4)	三好市	井川町	井内西	下野住
Ⅱ-1066	自然斜面	下野住(5)	三好市	井川町	井内西	下野住
Ⅱ-1067	自然斜面	下野住(6)	三好市	井川町	井内西	下野住
Ⅱ-1068	自然斜面	上西ノ浦(3)	三好市	井川町	井内西	上西ノ浦
Ⅱ-1069	自然斜面	上西ノ浦(4)	三好市	井川町	井内西	上西ノ浦
Ⅱ-1070	自然斜面	上西ノ浦(5)	三好市	井川町	井内西	上西ノ浦
Ⅱ-1071	自然斜面	上西ノ浦(6)	三好市	井川町	井内西	上西ノ浦
Ⅱ-1072	自然斜面	上西ノ浦(7)	三好市	井川町	井内西	上西ノ浦
Ⅱ-1073	自然斜面	西ノ浦(1)	三好市	井川町	井内西	西ノ浦
Ⅱ-1074	自然斜面	西ノ浦(2)	三好市	井川町	井内西	西ノ浦
Ⅱ-1075	自然斜面	駒倉(1)	三好市	井川町	井内西	駒倉
Ⅱ-1076	自然斜面	駒倉(2)	三好市	井川町	井内西	駒倉
Ⅱ-1077	自然斜面	駒倉(3)	三好市	井川町	井内西	駒倉
Ⅱ-1078	自然斜面	駒倉(4)	三好市	井川町	井内西	駒倉
Ⅱ-1079	自然斜面	駒倉(5)	三好市	井川町	井内西	駒倉
Ⅱ-1080	自然斜面	駒倉(6)	三好市	井川町	井内西	駒倉
Ⅱ-1081	自然斜面	駒倉(7)	三好市	井川町	井内西	駒倉
Ⅱ-1082	自然斜面	駒倉(8)	三好市	井川町	井内西	駒倉
Ⅱ-1083	自然斜面	下影(2)	三好市	井川町	井内西	下影
Ⅱ-1084	自然斜面	色原(1)	三好市	井川町	井内西	色原
Ⅱ-1085	自然斜面	色原(2)	三好市	井川町	井内西	色原
Ⅱ-1086	自然斜面	色原(3)	三好市	井川町	井内西	色原

(急傾斜地崩壊危険箇所Ⅱ)

平成26年1月1日現在

箇所 番号	斜面 区分	箇所名	位置			
			市町村	旧市町村	町・字	小字
Ⅱ-1087	自然斜面	色原(4)	三好市	井川町	井内西	色原
Ⅱ-1088	自然斜面	色原(5)	三好市	井川町	井内西	色原
Ⅱ-1089	自然斜面	色原(6)	三好市	井川町	井内西	色原
Ⅱ-1090	自然斜面	荒倉(2)	三好市	井川町	井内西	荒倉
Ⅱ-1091	自然斜面	荒倉(3)	三好市	井川町	井内西	荒倉
Ⅱ-1092	自然斜面	荒倉(4)	三好市	井川町	井内西	荒倉
Ⅱ-1093	自然斜面	荒倉(5)	三好市	井川町	井内西	荒倉
Ⅱ-1094	自然斜面	荒倉(6)	三好市	井川町	井内西	荒倉
Ⅱ-1217	自然斜面	深淵(1)	三好市	東祖谷山村		落合(深淵)
Ⅱ-1218	自然斜面	深淵(2)	三好市	東祖谷山村		落合(深淵)
Ⅱ-1219	自然斜面	深淵(3)	三好市	東祖谷山村		落合(深淵)
Ⅱ-1220	自然斜面	深淵(4)	三好市	東祖谷山村		落合(深淵)
Ⅱ-1221	自然斜面	深淵(5)	三好市	東祖谷山村		落合(深淵)
Ⅱ-1222	自然斜面	落合西(1)	三好市	東祖谷山村		落合(落合西)
Ⅱ-1223	自然斜面	落合西(2)	三好市	東祖谷山村		落合(落合西)
Ⅱ-1224	自然斜面	落合西(3)	三好市	東祖谷山村		落合(落合西)
Ⅱ-1225	自然斜面	落合西(4)	三好市	東祖谷山村		落合(落合西)
Ⅱ-1226	自然斜面	落合南(3)	三好市	東祖谷山村		落合(落合南)
Ⅱ-1227	自然斜面	落合南(4)	三好市	東祖谷山村		落合(落合南)
Ⅱ-1228	自然斜面	落合南(5)	三好市	東祖谷山村		落合(落合南)
Ⅱ-1229	自然斜面	落合東(1)	三好市	東祖谷山村		落合(落合東)
Ⅱ-1230	自然斜面	落合東(2)	三好市	東祖谷山村		落合(落合東)
Ⅱ-1231	自然斜面	落合東(3)	三好市	東祖谷山村		落合(落合東)
Ⅱ-1232	自然斜面	落合東(4)	三好市	東祖谷山村		落合(落合東)
Ⅱ-1233	自然斜面	落合東(5)	三好市	東祖谷山村		落合(落合東)
Ⅱ-1234	自然斜面	落合東(6)	三好市	東祖谷山村		落合(落合東)
Ⅱ-1235	自然斜面	落合東(7)	三好市	東祖谷山村		落合(落合東)
Ⅱ-1236	自然斜面	落合東(8)	三好市	東祖谷山村		落合(落合東)
Ⅱ-1237	自然斜面	久保西(3)	三好市	東祖谷山村		落合(落合東)
Ⅱ-1238	自然斜面	久保西(4)	三好市	東祖谷山村		落合(落合東)
Ⅱ-1239	自然斜面	栗枝渡(4)	三好市	東祖谷山村		栗枝渡
Ⅱ-1240	自然斜面	栗枝渡(5)	三好市	東祖谷山村		栗枝渡
Ⅱ-1241	自然斜面	栗枝渡(6)	三好市	東祖谷山村		栗枝渡
Ⅱ-1242	自然斜面	栗枝渡(7)	三好市	東祖谷山村		栗枝渡
Ⅱ-1243	自然斜面	栗枝渡(8)	三好市	東祖谷山村		栗枝渡
Ⅱ-1244	自然斜面	栗枝渡(9)	三好市	東祖谷山村		栗枝渡
Ⅱ-1245	自然斜面	栗枝渡(10)	三好市	東祖谷山村		栗枝渡
Ⅱ-1246	自然斜面	栗枝渡(11)	三好市	東祖谷山村		栗枝渡
Ⅱ-1247	自然斜面	栗枝渡(12)	三好市	東祖谷山村		栗枝渡
Ⅱ-1248	自然斜面	栗枝渡(13)	三好市	東祖谷山村		栗枝渡
Ⅱ-1249	自然斜面	栗枝渡(14)	三好市	東祖谷山村		栗枝渡
Ⅱ-1250	自然斜面	下瀬上(2)	三好市	東祖谷山村		下瀬(下瀬上)
Ⅱ-1251	自然斜面	下瀬上(3)	三好市	東祖谷山村		下瀬(下瀬上)
Ⅱ-1252	自然斜面	下瀬上(4)	三好市	東祖谷山村		下瀬(下瀬上)
Ⅱ-1253	自然斜面	下瀬上(5)	三好市	東祖谷山村		下瀬(下瀬上)
Ⅱ-1254	自然斜面	下瀬下(2)	三好市	東祖谷山村		下瀬(下瀬下)
Ⅱ-1255	自然斜面	下瀬下(3)	三好市	東祖谷山村		下瀬(下瀬下)
Ⅱ-1256	自然斜面	下瀬下(4)	三好市	東祖谷山村		中上
Ⅱ-1257	自然斜面	中上(3)	三好市	東祖谷山村		中上
Ⅱ-1258	自然斜面	高野(1)	三好市	東祖谷山村		高野
Ⅱ-1259	自然斜面	高野(2)	三好市	東祖谷山村		高野
Ⅱ-1260	自然斜面	高野(3)	三好市	東祖谷山村		高野
Ⅱ-1261	自然斜面	ツゾロ(1)	三好市	東祖谷山村		小島
Ⅱ-1262	自然斜面	ツゾロ(2)	三好市	東祖谷山村		小島
Ⅱ-1263	自然斜面	ツゾロ(3)	三好市	東祖谷山村		小島
Ⅱ-1264	自然斜面	小島(4)	三好市	東祖谷山村		小島
Ⅱ-1265	自然斜面	小島(5)	三好市	東祖谷山村		小島

(急傾斜地崩壊危険箇所Ⅱ)

平成26年1月1日現在

箇所 番号	斜面 区分	箇所名	位置			
			市町村	旧市町村	町・字	小字
Ⅱ-1266	自然斜面	小島(6)	三好市	東祖谷山村		小島
Ⅱ-1267	自然斜面	小島(7)	三好市	東祖谷山村		小島
Ⅱ-1268	自然斜面	佐野(1)	三好市	東祖谷山村		小島(佐野)
Ⅱ-1269	自然斜面	佐野(2)	三好市	東祖谷山村		小島(佐野)
Ⅱ-1270	自然斜面	佐野(3)	三好市	東祖谷山村		小島(佐野)
Ⅱ-1271	自然斜面	佐野(4)	三好市	東祖谷山村		小島(佐野)
Ⅱ-1272	自然斜面	今井(1)	三好市	東祖谷山村		今井
Ⅱ-1273	自然斜面	今井(2)	三好市	東祖谷山村		今井
Ⅱ-1274	自然斜面	今井(3)	三好市	東祖谷山村		今井
Ⅱ-1275	自然斜面	今井(4)	三好市	東祖谷山村		今井
Ⅱ-1276	自然斜面	和田(1)	三好市	東祖谷山村		和田
Ⅱ-1277	自然斜面	和田(2)	三好市	東祖谷山村		和田
Ⅱ-1278	自然斜面	和田(3)	三好市	東祖谷山村		和田
Ⅱ-1279	自然斜面	和田(4)	三好市	東祖谷山村		和田
Ⅱ-1280	自然斜面	和田(5)	三好市	東祖谷山村		和田
Ⅱ-1281	自然斜面	和田(6)	三好市	東祖谷山村		和田
Ⅱ-1282	自然斜面	和田(7)	三好市	東祖谷山村		和田
Ⅱ-1283	自然斜面	和田(8)	三好市	東祖谷山村		和田
Ⅱ-1284	自然斜面	大枝下(3)	三好市	東祖谷山村		大枝
Ⅱ-1285	自然斜面	大枝(4)	三好市	東祖谷山村		大枝
Ⅱ-1286	自然斜面	大枝(5)	三好市	東祖谷山村		大枝
Ⅱ-1287	自然斜面	大枝(6)	三好市	東祖谷山村		大枝
Ⅱ-1288	自然斜面	大枝(7)	三好市	東祖谷山村		大枝
Ⅱ-1289	自然斜面	大枝(8)	三好市	東祖谷山村		大枝
Ⅱ-1290	自然斜面	大枝(9)	三好市	東祖谷山村		大枝
Ⅱ-1291	自然斜面	大枝(10)	三好市	東祖谷山村		大枝
Ⅱ-1292	自然斜面	京上(5)	三好市	東祖谷山村		京上
Ⅱ-1293	自然斜面	京上(6)	三好市	東祖谷山村		京上
Ⅱ-1294	自然斜面	京上(7)	三好市	東祖谷山村		京上
Ⅱ-1295	自然斜面	林(1)	三好市	東祖谷山村		林
Ⅱ-1296	自然斜面	林(2)	三好市	東祖谷山村		林
Ⅱ-1297	自然斜面	林(3)	三好市	東祖谷山村		林
Ⅱ-1298	自然斜面	林(4)	三好市	東祖谷山村		林
Ⅱ-1299	自然斜面	釜ヶ谷(1)	三好市	東祖谷山村		釜ヶ谷
Ⅱ-1300	自然斜面	釜ヶ谷(2)	三好市	東祖谷山村		釜ヶ谷
Ⅱ-1301	自然斜面	九鬼(1)	三好市	東祖谷山村		九鬼
Ⅱ-1302	自然斜面	九鬼(2)	三好市	東祖谷山村		九鬼
Ⅱ-1303	自然斜面	西山(3)	三好市	東祖谷山村		西山
Ⅱ-1304	自然斜面	西山(4)	三好市	東祖谷山村		西山
Ⅱ-1305	自然斜面	西山(5)	三好市	東祖谷山村		西山
Ⅱ-1306	自然斜面	西山(6)	三好市	東祖谷山村		西山
Ⅱ-1307	自然斜面	西山(7)	三好市	東祖谷山村		西山
Ⅱ-1308	自然斜面	西山(8)	三好市	東祖谷山村		西山
Ⅱ-1309	自然斜面	久保西(3)	三好市	東祖谷山村		久保(久保西)
Ⅱ-1310	自然斜面	久保西(4)	三好市	東祖谷山村		久保(久保西)
Ⅱ-1311	自然斜面	久保西(5)	三好市	東祖谷山村		久保(久保西)
Ⅱ-1312	自然斜面	久保西(6)	三好市	東祖谷山村		久保(久保西)
Ⅱ-1313	自然斜面	久保西(7)	三好市	東祖谷山村		久保(久保西)
Ⅱ-1314	自然斜面	久保西(8)	三好市	東祖谷山村		久保(久保西)
Ⅱ-1315	自然斜面	久保西(9)	三好市	東祖谷山村		久保(久保西)
Ⅱ-1316	自然斜面	久保西(10)	三好市	東祖谷山村		久保(久保西)
Ⅱ-1317	自然斜面	久保東(2)	三好市	東祖谷山村		久保(久保東)
Ⅱ-1318	自然斜面	久保東(3)	三好市	東祖谷山村		久保(久保東)
Ⅱ-1319	自然斜面	久保東(4)	三好市	東祖谷山村		久保(久保東)
Ⅱ-1320	自然斜面	久保東(5)	三好市	東祖谷山村		久保(久保東)
Ⅱ-1321	自然斜面	久保東(6)	三好市	東祖谷山村		久保(久保東)
Ⅱ-1322	自然斜面	久保東(7)	三好市	東祖谷山村		久保(久保東)

(急傾斜地崩壊危険箇所Ⅱ)

平成26年1月1日現在

箇所 番号	斜面 区分	箇所名	位置			
			市町村	旧市町村	町・字	小字
Ⅱ-1323	自然斜面	久保東(8)	三好市	東祖谷山村		久保(久保東)
Ⅱ-1324	自然斜面	久保東(9)	三好市	東祖谷山村		久保(久保東)
Ⅱ-1325	自然斜面	久保東(10)	三好市	東祖谷山村		久保(久保東)
Ⅱ-1326	自然斜面	久保東(11)	三好市	東祖谷山村		久保(久保東)
Ⅱ-1327	自然斜面	久保蔭(1)	三好市	東祖谷山村		久保(久保蔭)
Ⅱ-1328	自然斜面	久保蔭(2)	三好市	東祖谷山村		久保(久保蔭)
Ⅱ-1329	自然斜面	久保蔭(3)	三好市	東祖谷山村		久保(久保蔭)
Ⅱ-1330	自然斜面	久保蔭(4)	三好市	東祖谷山村		久保(久保蔭)
Ⅱ-1331	自然斜面	久保蔭(5)	三好市	東祖谷山村		久保(久保蔭)
Ⅱ-1332	自然斜面	久保蔭(6)	三好市	東祖谷山村		久保(久保蔭)
Ⅱ-1333	自然斜面	久保蔭(7)	三好市	東祖谷山村		久保(久保蔭)
Ⅱ-1334	自然斜面	久保蔭(8)	三好市	東祖谷山村		久保(久保蔭)
Ⅱ-1335	自然斜面	下釣井(3)	三好市	東祖谷山村		釣井
Ⅱ-1336	自然斜面	下釣井(4)	三好市	東祖谷山村		釣井
Ⅱ-1337	自然斜面	下釣井(5)	三好市	東祖谷山村		釣井
Ⅱ-1338	自然斜面	上釣井(1)	三好市	東祖谷山村		釣井
Ⅱ-1339	自然斜面	上釣井(2)	三好市	東祖谷山村		釣井
Ⅱ-1340	自然斜面	元井(1)	三好市	東祖谷山村		元井
Ⅱ-1341	自然斜面	元井(2)	三好市	東祖谷山村		元井
Ⅱ-1342	自然斜面	元井(3)	三好市	東祖谷山村		元井
Ⅱ-1343	自然斜面	元井(4)	三好市	東祖谷山村		元井
Ⅱ-1344	自然斜面	梅の峰(1)	三好市	東祖谷山村		元井(梅の峰)
Ⅱ-1345	自然斜面	梅の峰(2)	三好市	東祖谷山村		元井(梅の峰)
Ⅱ-1346	自然斜面	新居屋(2)	三好市	東祖谷山村		新居屋
Ⅱ-1347	自然斜面	新居屋(3)	三好市	東祖谷山村		新居屋
Ⅱ-1348	自然斜面	新居屋(4)	三好市	東祖谷山村		新居屋
Ⅱ-1349	自然斜面	新居屋(5)	三好市	東祖谷山村		新居屋
Ⅱ-1350	自然斜面	新居屋(6)	三好市	東祖谷山村		新居屋
Ⅱ-1351	自然斜面	麦生工(2)	三好市	東祖谷山村		麦生工
Ⅱ-1352	自然斜面	麦生工(3)	三好市	東祖谷山村		麦生工
Ⅱ-1353	自然斜面	麦生工(4)	三好市	東祖谷山村		麦生工
Ⅱ-1354	自然斜面	麦生工(5)	三好市	東祖谷山村		麦生工
Ⅱ-1355	自然斜面	麦生工(6)	三好市	東祖谷山村		麦生工
Ⅱ-1356	自然斜面	麦生工(7)	三好市	東祖谷山村		麦生工
Ⅱ-1357	自然斜面	麦生工(8)	三好市	東祖谷山村		麦生工
Ⅱ-1358	自然斜面	麦生工(9)	三好市	東祖谷山村		麦生工
Ⅱ-1359	自然斜面	麦生工(10)	三好市	東祖谷山村		麦生工
Ⅱ-1360	自然斜面	麦生工(11)	三好市	東祖谷山村		麦生工
Ⅱ-1361	自然斜面	若林(4)	三好市	東祖谷山村		若林
Ⅱ-1362	自然斜面	若林(5)	三好市	東祖谷山村		若林
Ⅱ-1363	自然斜面	若林(6)	三好市	東祖谷山村		若林
Ⅱ-1364	自然斜面	若林(7)	三好市	東祖谷山村		若林
Ⅱ-1365	自然斜面	若林(8)	三好市	東祖谷山村		若林
Ⅱ-1366	自然斜面	大西(2)	三好市	東祖谷山村		大西
Ⅱ-1367	自然斜面	大西(1)	三好市	東祖谷山村		大西
Ⅱ-1368	自然斜面	大西(6)	三好市	東祖谷山村		大西
Ⅱ-1369	自然斜面	大西(7)	三好市	東祖谷山村		大西
Ⅱ-1370	自然斜面	大西(8)	三好市	東祖谷山村		大西
Ⅱ-1371	自然斜面	大西(3)	三好市	東祖谷山村		大西
Ⅱ-1372	自然斜面	大西(9)	三好市	東祖谷山村		大西
Ⅱ-1373	自然斜面	大西(4)	三好市	東祖谷山村		大西
Ⅱ-1374	自然斜面	大西(5)	三好市	東祖谷山村		大西
Ⅱ-1375	自然斜面	小川(2)	三好市	東祖谷山村		小川
Ⅱ-1376	自然斜面	小川(3)	三好市	東祖谷山村		小川
Ⅱ-1377	自然斜面	小川(4)	三好市	東祖谷山村		小川
Ⅱ-1378	自然斜面	小川(5)	三好市	東祖谷山村		小川
Ⅱ-1379	自然斜面	小川(6)	三好市	東祖谷山村		小川

(急傾斜地崩壊危険箇所Ⅱ)

平成26年1月1日現在

箇所 番号	斜面 区分	箇所名	位置			
			市町村	旧市町村	町・字	小字
Ⅱ-1380	自然斜面	小川(7)	三好市	東祖谷山村		小川
Ⅱ-1381	自然斜面	小川(8)	三好市	東祖谷山村		小川
Ⅱ-1382	自然斜面	小川(9)	三好市	東祖谷山村		小川
Ⅱ-1383	自然斜面	小川(10)	三好市	東祖谷山村		小川
Ⅱ-1384	自然斜面	檜尾(5)	三好市	東祖谷山村		檜尾
Ⅱ-1385	自然斜面	檜尾(6)	三好市	東祖谷山村		檜尾
Ⅱ-1386	自然斜面	檜尾(7)	三好市	東祖谷山村		檜尾
Ⅱ-1387	自然斜面	檜尾(8)	三好市	東祖谷山村		檜尾
Ⅱ-1388	自然斜面	檜尾(9)	三好市	東祖谷山村		檜尾
Ⅱ-1389	自然斜面	檜尾(10)	三好市	東祖谷山村		檜尾
Ⅱ-1390	自然斜面	檜尾(11)	三好市	東祖谷山村		檜尾
Ⅱ-1391	自然斜面	檜尾(12)	三好市	東祖谷山村		檜尾
Ⅱ-1392	自然斜面	檜尾(13)	三好市	東祖谷山村		檜尾
Ⅱ-1393	自然斜面	檜尾(14)	三好市	東祖谷山村		檜尾
Ⅱ-1394	自然斜面	檜尾(15)	三好市	東祖谷山村		檜尾
Ⅱ-1395	自然斜面	檜尾(16)	三好市	東祖谷山村		檜尾
Ⅱ-1396	自然斜面	檜尾(17)	三好市	東祖谷山村		檜尾
Ⅱ-1397	自然斜面	檜尾(18)	三好市	東祖谷山村		檜尾
Ⅱ-1398	自然斜面	檜尾(19)	三好市	東祖谷山村		檜尾
Ⅱ-1399	自然斜面	檜尾(20)	三好市	東祖谷山村		檜尾
Ⅱ-1400	自然斜面	檜尾(21)	三好市	東祖谷山村		檜尾
Ⅱ-1401	自然斜面	阿佐(2)	三好市	東祖谷山村		阿佐
Ⅱ-1402	自然斜面	阿佐(3)	三好市	東祖谷山村		阿佐
Ⅱ-1403	自然斜面	阿佐(4)	三好市	東祖谷山村		阿佐
Ⅱ-1404	自然斜面	阿佐(5)	三好市	東祖谷山村		阿佐
Ⅱ-1405	自然斜面	古味(2)	三好市	東祖谷山村		古味
Ⅱ-1406	自然斜面	菅生奥(2)	三好市	東祖谷山村		菅生(菅生奥)
Ⅱ-1407	自然斜面	菅生奥(3)	三好市	東祖谷山村		菅生(菅生奥)
Ⅱ-1408	自然斜面	菅生奥(4)	三好市	東祖谷山村		菅生(菅生奥)
Ⅱ-1409	自然斜面	菅生奥(5)	三好市	東祖谷山村		菅生(菅生奥)
Ⅱ-1410	自然斜面	菅生奥(6)	三好市	東祖谷山村		菅生(菅生奥)
Ⅱ-1411	自然斜面	菅生奥(7)	三好市	東祖谷山村		菅生(菅生奥)
Ⅱ-1412	自然斜面	菅生日浦下(2)	三好市	東祖谷山村		菅生(菅生日浦下)
Ⅱ-1413	自然斜面	菅生日浦下(3)	三好市	東祖谷山村		菅生(菅生日浦下)
Ⅱ-1414	自然斜面	菅生日浦下(4)	三好市	東祖谷山村		菅生(菅生日浦下)
Ⅱ-1415	自然斜面	菅生日浦(2)	三好市	東祖谷山村		菅生(菅生日浦中)
Ⅱ-1416	自然斜面	菅生日浦(4)	三好市	東祖谷山村		菅生(菅生日浦中)
Ⅱ-1417	自然斜面	菅生日浦中(1)	三好市	東祖谷山村		菅生(菅生日浦中)
Ⅱ-1418	自然斜面	菅生日浦中(2)	三好市	東祖谷山村		菅生(菅生日浦中)
Ⅱ-1419	自然斜面	菅生日浦中(3)	三好市	東祖谷山村		菅生(菅生日浦中)
Ⅱ-1420	自然斜面	菅生日浦中(4)	三好市	東祖谷山村		菅生(菅生日浦中)
Ⅱ-1421	自然斜面	菅生日浦中(5)	三好市	東祖谷山村		菅生(菅生日浦中)
Ⅱ-1422	自然斜面	祖谷日浦中(6)	三好市	東祖谷山村		菅生(菅生日浦中)
Ⅱ-1423	自然斜面	菅生日浦中(7)	三好市	東祖谷山村		菅生(菅生日浦中)
Ⅱ-1424	自然斜面	菅生蔭(2)	三好市	東祖谷山村		菅生(菅生蔭)
Ⅱ-1425	自然斜面	菅生蔭(3)	三好市	東祖谷山村		菅生(菅生蔭)
Ⅱ-1426	自然斜面	菅生蔭(4)	三好市	東祖谷山村		菅生(菅生蔭)
Ⅱ-1427	自然斜面	菅生蔭(5)	三好市	東祖谷山村		菅生(菅生蔭)
Ⅱ-1428	自然斜面	名頃(4)	三好市	東祖谷山村		菅生(名頃)
Ⅱ-1429	自然斜面	名頃(5)	三好市	東祖谷山村		菅生(名頃)
Ⅱ-1430	自然斜面	名頃(6)	三好市	東祖谷山村		菅生(名頃)
Ⅱ-1431	自然斜面	徳善西(1)	三好市	西祖谷山村		徳善(徳善西)
Ⅱ-1432	自然斜面	徳善西(2)	三好市	西祖谷山村		徳善(徳善西)
Ⅱ-1433	自然斜面	徳善西(3)	三好市	西祖谷山村		徳善(徳善西)
Ⅱ-1434	自然斜面	徳善東(3)	三好市	西祖谷山村		徳善(徳善東)
Ⅱ-1435	自然斜面	徳善東(4)	三好市	西祖谷山村		徳善(徳善東)
Ⅱ-1436	自然斜面	徳善東(5)	三好市	西祖谷山村		徳善(徳善東)

(急傾斜地崩壊危険箇所Ⅱ)

平成26年1月1日現在

箇所 番号	斜面 区分	箇所名	位置			
			市町村	旧市町村	町・字	小字
Ⅱ-1437	自然斜面	徳善東(6)	三好市	西祖谷山村		徳善(徳善東)
Ⅱ-1438	自然斜面	田の内(1)	三好市	西祖谷山村		田の内
Ⅱ-1439	自然斜面	田の内(2)	三好市	西祖谷山村		田の内
Ⅱ-1440	自然斜面	田の内(3)	三好市	西祖谷山村		田の内
Ⅱ-1441	自然斜面	田の内(4)	三好市	西祖谷山村		田の内
Ⅱ-1442	自然斜面	田の内(5)	三好市	西祖谷山村		田の内
Ⅱ-1443	自然斜面	田の内(6)	三好市	西祖谷山村		田の内
Ⅱ-1444	自然斜面	田の内(7)	三好市	西祖谷山村		田の内
Ⅱ-1445	自然斜面	田の内(8)	三好市	西祖谷山村		田の内
Ⅱ-1446	自然斜面	田の内(9)	三好市	西祖谷山村		田の内
Ⅱ-1447	自然斜面	東西岡(1)	三好市	西祖谷山村		東西岡
Ⅱ-1448	自然斜面	東西岡(2)	三好市	西祖谷山村		東西岡
Ⅱ-1449	自然斜面	東西岡(3)	三好市	西祖谷山村		東西岡
Ⅱ-1450	自然斜面	東西岡(4)	三好市	西祖谷山村		東西岡
Ⅱ-1451	自然斜面	東西岡(5)	三好市	西祖谷山村		東西岡
Ⅱ-1452	自然斜面	尾井ノ内(3)	三好市	西祖谷山村		尾井ノ内
Ⅱ-1453	自然斜面	尾井ノ内(4)	三好市	西祖谷山村		尾井ノ内
Ⅱ-1454	自然斜面	尾井ノ内(5)	三好市	西祖谷山村		尾井ノ内
Ⅱ-1455	自然斜面	戸ノ谷(2)	三好市	西祖谷山村		戸ノ谷
Ⅱ-1456	自然斜面	戸ノ谷(3)	三好市	西祖谷山村		戸ノ谷
Ⅱ-1457	自然斜面	一字(1)	三好市	西祖谷山村		一字
Ⅱ-1458	自然斜面	一字(2)	三好市	西祖谷山村		一字
Ⅱ-1459	自然斜面	一字(3)	三好市	西祖谷山村		一字
Ⅱ-1460	自然斜面	一字(4)	三好市	西祖谷山村		一字
Ⅱ-1461	自然斜面	一字(5)	三好市	西祖谷山村		一字
Ⅱ-1462	自然斜面	一字(6)	三好市	西祖谷山村		一字
Ⅱ-1463	自然斜面	一字(7)	三好市	西祖谷山村		一字
Ⅱ-1464	自然斜面	一字北(4)	三好市	西祖谷山村		一字
Ⅱ-1465	自然斜面	後山(1)	三好市	西祖谷山村		後山
Ⅱ-1466	自然斜面	後山(2)	三好市	西祖谷山村		後山
Ⅱ-1467	自然斜面	後山(3)	三好市	西祖谷山村		後山
Ⅱ-1468	自然斜面	後山(4)	三好市	西祖谷山村		後山
Ⅱ-1469	自然斜面	後山(5)	三好市	西祖谷山村		後山
Ⅱ-1470	自然斜面	後山(6)	三好市	西祖谷山村		後山
Ⅱ-1471	自然斜面	後山(7)	三好市	西祖谷山村		後山
Ⅱ-1472	自然斜面	後山(8)	三好市	西祖谷山村		後山
Ⅱ-1473	自然斜面	後山(9)	三好市	西祖谷山村		後山
Ⅱ-1474	自然斜面	後山(10)	三好市	西祖谷山村		後山
Ⅱ-1475	自然斜面	後山(11)	三好市	西祖谷山村		後山
Ⅱ-1476	自然斜面	後山(12)	三好市	西祖谷山村		後山
Ⅱ-1477	自然斜面	冥地(2)	三好市	西祖谷山村		冥地
Ⅱ-1478	自然斜面	冥地(3)	三好市	西祖谷山村		冥地
Ⅱ-1479	自然斜面	善徳(1)	三好市	西祖谷山村		善徳
Ⅱ-1480	自然斜面	善徳(2)	三好市	西祖谷山村		善徳
Ⅱ-1481	自然斜面	善徳(3)	三好市	西祖谷山村		善徳
Ⅱ-1482	自然斜面	善徳(4)	三好市	西祖谷山村		善徳
Ⅱ-1483	自然斜面	善徳(5)	三好市	西祖谷山村		善徳
Ⅱ-1484	自然斜面	善徳(6)	三好市	西祖谷山村		善徳
Ⅱ-1485	自然斜面	善徳(7)	三好市	西祖谷山村		善徳
Ⅱ-1486	自然斜面	善徳(8)	三好市	西祖谷山村		善徳
Ⅱ-1487	自然斜面	善徳(9)	三好市	西祖谷山村		善徳
Ⅱ-1488	自然斜面	善徳(10)	三好市	西祖谷山村		善徳
Ⅱ-1489	自然斜面	善徳(11)	三好市	西祖谷山村		善徳
Ⅱ-1490	自然斜面	善徳(12)	三好市	西祖谷山村		善徳
Ⅱ-1491	自然斜面	善徳(13)	三好市	西祖谷山村		善徳
Ⅱ-1492	自然斜面	善徳(14)	三好市	西祖谷山村		善徳
Ⅱ-1493	自然斜面	善徳(15)	三好市	西祖谷山村		善徳

(急傾斜地崩壊危険箇所Ⅱ)

平成26年1月1日現在

箇所 番号	斜面 区分	箇所名	位置			
			市町村	旧市町村	町・字	小字
Ⅱ-1494	自然斜面	善徳(16)	三好市	西祖谷山村		善徳
Ⅱ-1495	自然斜面	善徳(17)	三好市	西祖谷山村		善徳
Ⅱ-1496	自然斜面	善徳(18)	三好市	西祖谷山村		善徳
Ⅱ-1497	自然斜面	善徳(19)	三好市	西祖谷山村		善徳
Ⅱ-1498	自然斜面	善徳(20)	三好市	西祖谷山村		善徳
Ⅱ-1499	自然斜面	善徳(21)	三好市	西祖谷山村		善徳
Ⅱ-1500	自然斜面	善徳(22)	三好市	西祖谷山村		善徳
Ⅱ-1501	自然斜面	善徳(23)	三好市	西祖谷山村		善徳
Ⅱ-1502	自然斜面	善徳(24)	三好市	西祖谷山村		善徳
Ⅱ-1503	自然斜面	善徳(25)	三好市	西祖谷山村		善徳
Ⅱ-1504	自然斜面	善徳(26)	三好市	西祖谷山村		善徳
Ⅱ-1505	自然斜面	善徳(27)	三好市	西祖谷山村		善徳
Ⅱ-1506	自然斜面	善徳(28)	三好市	西祖谷山村		善徳
Ⅱ-1507	自然斜面	善徳東の西(2)	三好市	西祖谷山村		善徳(善徳東の西)
Ⅱ-1508	自然斜面	榎(2)	三好市	西祖谷山村		榎
Ⅱ-1509	自然斜面	榎(3)	三好市	西祖谷山村		榎
Ⅱ-1510	自然斜面	上吾橋(1)	三好市	西祖谷山村		上吾橋
Ⅱ-1511	自然斜面	上吾橋(2)	三好市	西祖谷山村		上吾橋
Ⅱ-1512	自然斜面	上吾橋(3)	三好市	西祖谷山村		上吾橋
Ⅱ-1513	自然斜面	上吾橋(4)	三好市	西祖谷山村		上吾橋
Ⅱ-1514	自然斜面	上吾橋(5)	三好市	西祖谷山村		上吾橋
Ⅱ-1515	自然斜面	下吾橋(1)	三好市	西祖谷山村		下吾橋
Ⅱ-1516	自然斜面	下吾橋(2)	三好市	西祖谷山村		下吾橋
Ⅱ-1517	自然斜面	重末(1)	三好市	西祖谷山村		重末
Ⅱ-1518	自然斜面	重末(2)	三好市	西祖谷山村		重末
Ⅱ-1519	自然斜面	土日浦(2)	三好市	西祖谷山村		土日浦
Ⅱ-1520	自然斜面	土日浦(3)	三好市	西祖谷山村		土日浦
Ⅱ-1521	自然斜面	土日浦(4)	三好市	西祖谷山村		土日浦
Ⅱ-1522	自然斜面	東山	三好市	西祖谷山村		東山
Ⅱ-1523	自然斜面	谷間(2)	三好市	西祖谷山村		谷間
Ⅱ-1524	自然斜面	谷間(3)	三好市	西祖谷山村		谷間
Ⅱ-1525	自然斜面	谷間(4)	三好市	西祖谷山村		谷間
Ⅱ-1526	自然斜面	有瀬(2)	三好市	西祖谷山村		有瀬
Ⅱ-1527	自然斜面	有瀬(3)	三好市	西祖谷山村		有瀬
Ⅱ-1528	自然斜面	有瀬(4)	三好市	西祖谷山村		有瀬
Ⅱ-1529	自然斜面	有瀬(5)	三好市	西祖谷山村		有瀬
Ⅱ-1530	自然斜面	有瀬(6)	三好市	西祖谷山村		有瀬
Ⅱ-1531	自然斜面	有瀬(7)	三好市	西祖谷山村		有瀬
Ⅱ-1532	自然斜面	有瀬(8)	三好市	西祖谷山村		有瀬
Ⅱ-1533	自然斜面	有瀬(9)	三好市	西祖谷山村		有瀬
Ⅱ-1534	自然斜面	有瀬(10)	三好市	西祖谷山村		有瀬
Ⅱ-1535	自然斜面	有瀬(11)	三好市	西祖谷山村		有瀬
Ⅱ-1536	自然斜面	有瀬(12)	三好市	西祖谷山村		有瀬
Ⅱ-1537	自然斜面	有瀬(13)	三好市	西祖谷山村		有瀬
Ⅱ-1538	自然斜面	有瀬(14)	三好市	西祖谷山村		有瀬
Ⅱ-1539	自然斜面	小祖谷(1)	三好市	西祖谷山村		小祖谷
Ⅱ-1540	自然斜面	小祖谷(2)	三好市	西祖谷山村		小祖谷
Ⅱ-1541	自然斜面	小祖谷(3)	三好市	西祖谷山村		小祖谷
Ⅱ-1542	自然斜面	小祖谷(4)	三好市	西祖谷山村		小祖谷
Ⅱ-1543	自然斜面	小祖谷(5)	三好市	西祖谷山村		小祖谷
Ⅱ-1544	自然斜面	小祖谷(6)	三好市	西祖谷山村		小祖谷
Ⅱ-1545	自然斜面	坂瀬	三好市	西祖谷山村		坂瀬
Ⅱ-1546	自然斜面	閑定(3)	三好市	西祖谷山村		閑定
Ⅱ-7749	人工斜面	黒川(8)	三好市	山城町		
Ⅱ-7750	人工斜面	小祖谷(7)	三好市	西祖谷山村		小祖谷
Ⅱ-64	自然斜面	中津上	東みよし町	三好町	昼間	中津上
Ⅱ-65	自然斜面	中津(2)	東みよし町	三好町	昼間	中津

(急傾斜地崩壊危険箇所Ⅱ)

平成26年1月1日現在

箇所 番号	斜面 区分	箇所名	位置			
			市町村	旧市町村	町・字	小字
Ⅱ-66	自然斜面	山田	東みよし町	三好町	足代	山田
Ⅱ-67	自然斜面	西ダイ	東みよし町	三好町	足代	西ダイ
Ⅱ-68	自然斜面	ダイの西	東みよし町	三好町	足代	ダイの西
Ⅱ-69	自然斜面	東台	東みよし町	三好町	足代	東台
Ⅱ-70	自然斜面	井坪(1)	東みよし町	三好町	足代	井坪
Ⅱ-71	自然斜面	井坪(2)	東みよし町	三好町	足代	井坪
Ⅱ-72	自然斜面	聖神	東みよし町	三好町	足代	聖神
Ⅱ-73	自然斜面	富谷	東みよし町	三好町	足代	富谷
Ⅱ-74	自然斜面	笠梅(2)	東みよし町	三好町	足代	笠梅
Ⅱ-75	自然斜面	中屋	東みよし町	三好町	足代	中屋
Ⅱ-76	自然斜面	百々路	東みよし町	三好町	足代	百々路
Ⅱ-77	自然斜面	滝久保(2)	東みよし町	三好町	東山	滝久保
Ⅱ-78	自然斜面	滝久保(3)	東みよし町	三好町	東山	滝久保
Ⅱ-79	自然斜面	滝久保(4)	東みよし町	三好町	東山	滝久保
Ⅱ-80	自然斜面	滝久保(5)	東みよし町	三好町	東山	滝久保
Ⅱ-81	自然斜面	男山(1)	東みよし町	三好町	東山	男山
Ⅱ-82	自然斜面	男山(2)	東みよし町	三好町	東山	男山
Ⅱ-83	自然斜面	男山(3)	東みよし町	三好町	東山	男山
Ⅱ-84	自然斜面	葛箆(1)	東みよし町	三好町	東山	葛箆
Ⅱ-85	自然斜面	葛箆(2)	東みよし町	三好町	東山	葛箆
Ⅱ-86	自然斜面	葛箆(3)	東みよし町	三好町	東山	葛箆
Ⅱ-87	自然斜面	葛箆(4)	東みよし町	三好町	東山	葛箆
Ⅱ-88	自然斜面	葛箆(5)	東みよし町	三好町	東山	葛箆
Ⅱ-89	自然斜面	葛箆(6)	東みよし町	三好町	東山	葛箆
Ⅱ-90	自然斜面	葛箆(7)	東みよし町	三好町	東山	葛箆
Ⅱ-91	自然斜面	葛箆(8)	東みよし町	三好町	東山	葛箆
Ⅱ-92	自然斜面	棟木(1)	東みよし町	三好町	東山	増川(棟木)
Ⅱ-93	自然斜面	棟木(2)	東みよし町	三好町	東山	増川(棟木)
Ⅱ-94	自然斜面	棟木(3)	東みよし町	三好町	東山	増川(棟木)
Ⅱ-95	自然斜面	棟木(4)	東みよし町	三好町	東山	増川(棟木)
Ⅱ-96	自然斜面	棟木(5)	東みよし町	三好町	東山	増川(棟木)
Ⅱ-97	自然斜面	棟木(6)	東みよし町	三好町	東山	増川(棟木)
Ⅱ-98	自然斜面	石木(2)	東みよし町	三好町	東山	石木
Ⅱ-99	自然斜面	石木(3)	東みよし町	三好町	東山	石木
Ⅱ-100	自然斜面	石木(4)	東みよし町	三好町	東山	石木
Ⅱ-101	自然斜面	石木(5)	東みよし町	三好町	東山	石木
Ⅱ-102	自然斜面	石木(6)	東みよし町	三好町	東山	石木
Ⅱ-103	自然斜面	石木(7)	東みよし町	三好町	東山	石木
Ⅱ-104	自然斜面	石木(8)	東みよし町	三好町	東山	石木
Ⅱ-105	自然斜面	石木(9)	東みよし町	三好町	東山	石木
Ⅱ-106	自然斜面	石木(10)	東みよし町	三好町	東山	石木
Ⅱ-107	自然斜面	石木(11)	東みよし町	三好町	東山	石木
Ⅱ-108	自然斜面	石木(12)	東みよし町	三好町	東山	石木
Ⅱ-109	自然斜面	石木(13)	東みよし町	三好町	東山	石木
Ⅱ-110	自然斜面	石木(14)	東みよし町	三好町	東山	石木
Ⅱ-111	自然斜面	石木(15)	東みよし町	三好町	東山	石木
Ⅱ-112	自然斜面	東山(1)	東みよし町	三好町	東山	貞安
Ⅱ-113	自然斜面	東山(2)	東みよし町	三好町	東山	貞安
Ⅱ-114	自然斜面	東山(3)	東みよし町	三好町	東山	貞安
Ⅱ-115	自然斜面	中村(1)	東みよし町	三好町	東山	中村
Ⅱ-116	自然斜面	中村(2)	東みよし町	三好町	東山	中村
Ⅱ-117	自然斜面	中村(3)	東みよし町	三好町	東山	中村
Ⅱ-118	自然斜面	中村(4)	東みよし町	三好町	東山	中村
Ⅱ-119	自然斜面	中村(5)	東みよし町	三好町	東山	中村
Ⅱ-120	自然斜面	中村(6)	東みよし町	三好町	東山	中村
Ⅱ-121	自然斜面	中村(7)	東みよし町	三好町	東山	中村
Ⅱ-122	自然斜面	小見(4)	東みよし町	三好町	東山	小見

(急傾斜地崩壊危険箇所Ⅱ)

平成26年1月1日現在

箇所 番号	斜面 区分	箇所名	位置			
			市町村	旧市町村	町・字	小字
Ⅱ-123	自然斜面	小見(5)	東みよし町	三好町	東山	小見
Ⅱ-124	自然斜面	増川(3)	東みよし町	三好町	東山	増川
Ⅱ-125	自然斜面	増川(4)	東みよし町	三好町	東山	増川
Ⅱ-126	自然斜面	増川(5)	東みよし町	三好町	東山	増川
Ⅱ-127	自然斜面	増川(6)	東みよし町	三好町	東山	増川
Ⅱ-128	自然斜面	増川(7)	東みよし町	三好町	東山	増川
Ⅱ-129	自然斜面	増川(8)	東みよし町	三好町	東山	増川
Ⅱ-130	自然斜面	常楽(2)	東みよし町	三好町	東山	常楽
Ⅱ-131	自然斜面	常楽(3)	東みよし町	三好町	東山	常楽
Ⅱ-132	自然斜面	常楽(4)	東みよし町	三好町	東山	常楽
Ⅱ-133	自然斜面	柳沢(2)	東みよし町	三好町	東山	柳沢
Ⅱ-134	自然斜面	柳沢(3)	東みよし町	三好町	東山	柳沢
Ⅱ-135	自然斜面	柳沢(4)	東みよし町	三好町	東山	柳沢
Ⅱ-136	自然斜面	柳沢(5)	東みよし町	三好町	東山	柳沢
Ⅱ-137	自然斜面	柳沢(6)	東みよし町	三好町	東山	柳沢
Ⅱ-138	自然斜面	内野(1)	東みよし町	三好町	東山	内野
Ⅱ-139	自然斜面	内野(2)	東みよし町	三好町	東山	内野
Ⅱ-140	自然斜面	内野(3)	東みよし町	三好町	東山	内野
Ⅱ-141	自然斜面	内野(4)	東みよし町	三好町	東山	内野
Ⅱ-142	自然斜面	法市(1)	東みよし町	三好町	東山	法市
Ⅱ-143	自然斜面	法市(2)	東みよし町	三好町	東山	法市
Ⅱ-144	自然斜面	法市(3)	東みよし町	三好町	東山	法市
Ⅱ-145	自然斜面	法市(4)	東みよし町	三好町	東山	法市
Ⅱ-146	自然斜面	法市(5)	東みよし町	三好町	東山	法市
Ⅱ-147	自然斜面	法市(6)	東みよし町	三好町	東山	法市
Ⅱ-148	自然斜面	法市(7)	東みよし町	三好町	東山	法市
Ⅱ-149	自然斜面	法市(8)	東みよし町	三好町	東山	法市
Ⅱ-150	自然斜面	法市(9)	東みよし町	三好町	東山	法市
Ⅱ-151	自然斜面	法市(10)	東みよし町	三好町	東山	法市
Ⅱ-152	自然斜面	法市(11)	東みよし町	三好町	東山	法市
Ⅱ-1095	自然斜面	吉森(2)	東みよし町	三加茂町	毛田	吉森
Ⅱ-1096	自然斜面	東井出上	東みよし町	三加茂町	毛田	東井出上
Ⅱ-1097	自然斜面	炭焼(2)	東みよし町	三加茂町	加茂	炭焼
Ⅱ-1098	自然斜面	赤池	東みよし町	三加茂町	加茂	赤池
Ⅱ-1099	自然斜面	貞広上	東みよし町	三加茂町	加茂	貞広上
Ⅱ-1100	自然斜面	よばい田	東みよし町	三加茂町	加茂	よばい田
Ⅱ-1101	自然斜面	おくなり(1)	東みよし町	三加茂町	加茂	おくなり
Ⅱ-1102	自然斜面	おくなり(2)	東みよし町	三加茂町	加茂	おくなり
Ⅱ-1103	自然斜面	山根	東みよし町	三加茂町	加茂	山根
Ⅱ-1104	自然斜面	谷ノ西(1)	東みよし町	三加茂町	毛田	谷ノ西
Ⅱ-1105	自然斜面	谷ノ西(2)	東みよし町	三加茂町	毛田	谷ノ西
Ⅱ-1106	自然斜面	谷ノ西(3)	東みよし町	三加茂町	毛田	谷ノ西
Ⅱ-1107	自然斜面	谷ノ西(4)	東みよし町	三加茂町	毛田	谷ノ西
Ⅱ-1108	自然斜面	谷ノ西(5)	東みよし町	三加茂町	毛田	谷ノ西
Ⅱ-1109	自然斜面	谷ノ西(6)	東みよし町	三加茂町	毛田	谷ノ西
Ⅱ-1110	自然斜面	谷ノ西(7)	東みよし町	三加茂町	毛田	谷ノ西
Ⅱ-1111	自然斜面	谷ノ西(8)	東みよし町	三加茂町	毛田	谷ノ西
Ⅱ-1112	自然斜面	谷ノ西(9)	東みよし町	三加茂町	毛田	谷ノ西
Ⅱ-1113	自然斜面	谷ノ西(10)	東みよし町	三加茂町	毛田	谷ノ西
Ⅱ-1114	自然斜面	谷ノ西(11)	東みよし町	三加茂町	毛田	谷ノ西
Ⅱ-1115	自然斜面	寺の前(1)	東みよし町	三加茂町	毛田	寺の前
Ⅱ-1116	自然斜面	寺の前(2)	東みよし町	三加茂町	毛田	寺の前
Ⅱ-1117	自然斜面	谷東	東みよし町	三加茂町	毛田	谷東
Ⅱ-1118	自然斜面	野田俵	東みよし町	三加茂町	毛田	野田俵
Ⅱ-1119	自然斜面	木藤前(1)	東みよし町	三加茂町	毛田	木藤前
Ⅱ-1120	自然斜面	木藤前(2)	東みよし町	三加茂町	毛田	木藤前
Ⅱ-1121	自然斜面	木藤前(3)	東みよし町	三加茂町	毛田	木藤前

(急傾斜地崩壊危険箇所Ⅱ)

平成26年1月1日現在

箇所 番号	斜面 区分	箇所名	位置			
			市町村	旧市町村	町・字	小字
Ⅱ-1122	自然斜面	木藤浦	東みよし町	三加茂町	毛田	木藤浦
Ⅱ-1123	自然斜面	木藤	東みよし町	三加茂町	毛田	木藤
Ⅱ-1124	自然斜面	大藤(4)	東みよし町	三加茂町	毛田	大藤
Ⅱ-1125	自然斜面	大藤(5)	東みよし町	三加茂町	毛田	大藤
Ⅱ-1126	自然斜面	大藤(6)	東みよし町	三加茂町	毛田	大藤
Ⅱ-1127	自然斜面	大藤(7)	東みよし町	三加茂町	毛田	大藤
Ⅱ-1128	自然斜面	大藤(8)	東みよし町	三加茂町	毛田	大藤
Ⅱ-1129	自然斜面	宗森(1)	東みよし町	三加茂町	毛田	宗森
Ⅱ-1130	自然斜面	宗森(2)	東みよし町	三加茂町	毛田	宗森
Ⅱ-1131	自然斜面	宗森(3)	東みよし町	三加茂町	毛田	宗森
Ⅱ-1132	自然斜面	中谷(1)	東みよし町	三加茂町	毛田	中谷
Ⅱ-1133	自然斜面	中谷(2)	東みよし町	三加茂町	毛田	中谷
Ⅱ-1134	自然斜面	西村(1)	東みよし町	三加茂町	毛田	西村
Ⅱ-1135	自然斜面	西村(2)	東みよし町	三加茂町	毛田	西村
Ⅱ-1136	自然斜面	西村(3)	東みよし町	三加茂町	毛田	西村
Ⅱ-1137	自然斜面	上名(1)	東みよし町	三加茂町	毛田	上名
Ⅱ-1138	自然斜面	上名(2)	東みよし町	三加茂町	毛田	下日浦
Ⅱ-1139	自然斜面	蔭(1)	東みよし町	三加茂町	毛田	蔭
Ⅱ-1140	自然斜面	蔭(2)	東みよし町	三加茂町	毛田	蔭
Ⅱ-1141	自然斜面	蔭(3)	東みよし町	三加茂町	毛田	蔭
Ⅱ-1142	自然斜面	山田(1)	東みよし町	三加茂町	西庄	山田
Ⅱ-1143	自然斜面	山田(2)	東みよし町	三加茂町	西庄	山田
Ⅱ-1144	自然斜面	長田	東みよし町	三加茂町	西庄	長田
Ⅱ-1145	自然斜面	中屋	東みよし町	三加茂町	西庄	中屋
Ⅱ-1146	自然斜面	樋尻川	東みよし町	三加茂町	西庄	樋尻川
Ⅱ-1147	自然斜面	谷奥	東みよし町	三加茂町	西庄	谷奥
Ⅱ-1148	自然斜面	友竹	東みよし町	三加茂町	西庄	友竹
Ⅱ-1149	自然斜面	馬場下	東みよし町	三加茂町	西庄	馬場下
Ⅱ-1150	自然斜面	日浦(1)	東みよし町	三加茂町	西庄	日浦
Ⅱ-1151	自然斜面	日浦(2)	東みよし町	三加茂町	西庄	日浦
Ⅱ-1152	自然斜面	日浦(3)	東みよし町	三加茂町	西庄	日浦
Ⅱ-1153	自然斜面	日浦(4)	東みよし町	三加茂町	西庄	日浦
Ⅱ-1154	自然斜面	日浦(5)	東みよし町	三加茂町	西庄	日浦
Ⅱ-1155	自然斜面	加茂山(1)	東みよし町	三加茂町	西庄	加茂山
Ⅱ-1156	自然斜面	加茂山(2)	東みよし町	三加茂町	西庄	加茂山
Ⅱ-1157	自然斜面	土久保(1)	東みよし町	三加茂町	西庄	土久保
Ⅱ-1158	自然斜面	土久保(2)	東みよし町	三加茂町	西庄	土久保
Ⅱ-1159	自然斜面	下屋敷(1)	東みよし町	三加茂町	西庄	下屋敷
Ⅱ-1160	自然斜面	下屋敷(2)	東みよし町	三加茂町	西庄	下屋敷
Ⅱ-1161	自然斜面	新田向	東みよし町	三加茂町	西庄	新田向
Ⅱ-1162	自然斜面	横日谷(1)	東みよし町	三加茂町	西庄	横日谷
Ⅱ-1163	自然斜面	横日谷(2)	東みよし町	三加茂町	西庄	横日谷
Ⅱ-1164	自然斜面	横日谷(3)	東みよし町	三加茂町	西庄	横日谷
Ⅱ-1165	自然斜面	泉野(2)	東みよし町	三加茂町	西庄	泉野
Ⅱ-1166	自然斜面	泉野(3)	東みよし町	三加茂町	西庄	泉野
Ⅱ-1167	自然斜面	泉野(4)	東みよし町	三加茂町	西庄	泉野
Ⅱ-1168	自然斜面	中名(1)	東みよし町	三加茂町	西庄	中名
Ⅱ-1169	自然斜面	中名(2)	東みよし町	三加茂町	西庄	中名
Ⅱ-1170	自然斜面	新田上(1)	東みよし町	三加茂町	西庄	新田上
Ⅱ-1171	自然斜面	新田上(2)	東みよし町	三加茂町	西庄	新田上
Ⅱ-1172	自然斜面	小伝(1)	東みよし町	三加茂町	西庄	小伝
Ⅱ-1173	自然斜面	小伝(2)	東みよし町	三加茂町	西庄	小伝
Ⅱ-1174	自然斜面	三枝(2)	東みよし町	三加茂町	西庄	三枝
Ⅱ-1175	自然斜面	宮浦	東みよし町	三加茂町	西庄	宮浦
Ⅱ-1176	自然斜面	藤尾(1)	東みよし町	三加茂町	西庄	藤尾
Ⅱ-1177	自然斜面	藤尾(2)	東みよし町	三加茂町	西庄	藤尾
Ⅱ-1178	自然斜面	無双田	東みよし町	三加茂町	西庄	大久保

(急傾斜地崩壊危険箇所Ⅱ)

平成26年1月1日現在

箇所 番号	斜面 区分	箇所名	位置			
			市町村	旧市町村	町・字	小字
Ⅱ-1179	自然斜面	宗本	東みよし町	三加茂町	西庄	宗本
Ⅱ-1180	自然斜面	国政(2)	東みよし町	三加茂町	西庄	国政
Ⅱ-1181	自然斜面	国政(3)	東みよし町	三加茂町	西庄	国政
Ⅱ-1182	自然斜面	国政(4)	東みよし町	三加茂町	西庄	国政
Ⅱ-1183	自然斜面	国政(5)	東みよし町	三加茂町	西庄	国政
Ⅱ-1184	自然斜面	国政(6)	東みよし町	三加茂町	西庄	国政
Ⅱ-1185	自然斜面	谷合(2)	東みよし町	三加茂町	西庄	谷合
Ⅱ-1186	自然斜面	谷合(3)	東みよし町	三加茂町	西庄	谷合
Ⅱ-1187	自然斜面	谷合(4)	東みよし町	三加茂町	西庄	谷合
Ⅱ-1188	自然斜面	谷合(5)	東みよし町	三加茂町	西庄	谷合
Ⅱ-1189	自然斜面	谷合(6)	東みよし町	三加茂町	西庄	谷合
Ⅱ-1190	自然斜面	森清(2)	東みよし町	三加茂町	西庄	森清
Ⅱ-1191	自然斜面	重高(1)	東みよし町	三加茂町	西庄	重高
Ⅱ-1192	自然斜面	重高(2)	東みよし町	三加茂町	西庄	重高
Ⅱ-1193	自然斜面	重高(3)	東みよし町	三加茂町	西庄	重高
Ⅱ-1194	自然斜面	重高(4)	東みよし町	三加茂町	西庄	重高
Ⅱ-1195	自然斜面	重高(5)	東みよし町	三加茂町	西庄	重高
Ⅱ-1196	自然斜面	野根上(2)	東みよし町	三加茂町	西庄	野根上
Ⅱ-1197	自然斜面	新発地(1)	東みよし町	三加茂町	西庄	新発地
Ⅱ-1198	自然斜面	新発地(2)	東みよし町	三加茂町	西庄	新発地
Ⅱ-1199	自然斜面	新発地(3)	東みよし町	三加茂町	西庄	新発地
Ⅱ-1200	自然斜面	新発地(4)	東みよし町	三加茂町	西庄	新発地
Ⅱ-1201	自然斜面	新発地(5)	東みよし町	三加茂町	西庄	新発地
Ⅱ-1202	自然斜面	城谷	東みよし町	三加茂町	中庄	城谷
Ⅱ-1203	自然斜面	古野(1)	東みよし町	三加茂町	中庄	古野
Ⅱ-1204	自然斜面	古野(2)	東みよし町	三加茂町	中庄	古野
Ⅱ-1205	自然斜面	古野(3)	東みよし町	三加茂町	中庄	古野
Ⅱ-1206	自然斜面	古野(4)	東みよし町	三加茂町	中庄	古野
Ⅱ-1207	自然斜面	古野(5)	東みよし町	三加茂町	中庄	古野
Ⅱ-1208	自然斜面	中尾(1)	東みよし町	三加茂町	中庄	中尾
Ⅱ-1209	自然斜面	中尾(2)	東みよし町	三加茂町	中庄	中尾
Ⅱ-1210	自然斜面	明合(1)	東みよし町	三加茂町	中庄	明合
Ⅱ-1211	自然斜面	明合(2)	東みよし町	三加茂町	中庄	明合
Ⅱ-1212	自然斜面	明合(3)	東みよし町	三加茂町	中庄	明合
Ⅱ-1213	自然斜面	明合(4)	東みよし町	三加茂町	中庄	明合
Ⅱ-1214	自然斜面	奥村(2)	東みよし町	三加茂町	中庄	奥村東
Ⅱ-1215	自然斜面	坊六(1)	東みよし町	三加茂町	中庄	坊六
Ⅱ-1216	自然斜面	坊六(2)	東みよし町	三加茂町	中庄	坊六
合計			箇所			

※危険箇所名から区域名が変更となったもの

(急傾斜地崩壊危険箇所Ⅲ)

平成26年1月1日現在

箇所番号	斜面区分	箇所名	位置			
			市町村	旧市町村	町・字	小字
Ⅲ-150	自然斜面	西矢野(10)	徳島市		国府町	西矢野
Ⅲ-151	自然斜面	海先(10)	徳島市		入田町	海先
Ⅲ-152	自然斜面	東丁(8)	徳島市		一宮町	東丁
Ⅲ-153	自然斜面	西丁(14)	徳島市		一宮町	西丁, 南丁
Ⅲ-154	自然斜面	名東町二丁目	徳島市		名東町	二丁目
Ⅲ-155	自然斜面	川西(5)	徳島市		上八万町	川西
Ⅲ-156	自然斜面	本丁(2)	徳島市		下町	本丁
Ⅲ-157	自然斜面	西地(3)	徳島市		上八万町	西地
Ⅲ-158	自然斜面	向山(2)	徳島市		方上町	向山
Ⅲ-159	自然斜面	大久保(6)	徳島市		八多町	大久保
Ⅲ-160	自然斜面	中内(2)	徳島市		八多町	中内
Ⅲ-161	自然斜面	北地(5)	徳島市		多良家町	北地
Ⅲ-162	自然斜面	北内(3)	徳島市		多良家町	北内
Ⅲ-163	自然斜面	枇杷久保(3)	徳島市		飯谷町	枇杷久保
Ⅲ-164	自然斜面	楠上	徳島市		飯谷町	楠上, 杉尾
Ⅲ-165	自然斜面	白金谷	徳島市		飯谷町	白金谷
Ⅲ-166	自然斜面	丈領(4)	徳島市		丈六町	丈領
Ⅲ-167	自然斜面	丈領(5)	徳島市		丈六町	丈領
Ⅲ-168	自然斜面	町目	徳島市		新浜本町	町目
Ⅲ-169	自然斜面	外竈(3)	徳島市		大原町	外竈
Ⅲ-170	自然斜面	大神子(3)	徳島市		大原町	大神子
Ⅲ-171	自然斜面	山路	小松島市		新居見町	山路
Ⅲ-172	自然斜面	東山下	小松島市		新居見町	東山下
Ⅲ-173	自然斜面	蓮花寺	小松島市		新居見町	蓮花寺
Ⅲ-174	自然斜面	恩山寺谷(1)	小松島市		田野町	恩山寺谷
Ⅲ-175	自然斜面	恩山寺谷(2)	小松島市		田野町	恩山寺谷
Ⅲ-176	自然斜面	恩山寺谷(3)	小松島市		田野町	恩山寺谷
Ⅲ-177	自然斜面	連山	小松島市		田野町	連山, 高田
Ⅲ-178	自然斜面	高田(2)	小松島市		田野町	高田
Ⅲ-179	自然斜面	小田浦	小松島市		立江町	小田浦
Ⅲ-180	自然斜面	大田浦	小松島市		立江町	大田浦
Ⅲ-181	自然斜面	炭屋ヶ谷	小松島市		立江町	炭屋ヶ谷
Ⅲ-182	自然斜面	中山(4)	小松島市		立江町	中山
Ⅲ-183	自然斜面	萱原(1)	小松島市		櫛淵町	萱原
Ⅲ-184	自然斜面	萱原(2)	小松島市		櫛淵町	萱原
Ⅲ-126	自然斜面	椎尾谷(3)	鳴門市		大麻町檜	椎尾谷
Ⅲ-127	自然斜面	広塚	鳴門市		大麻町板東	広塚
Ⅲ-128	自然斜面	中谷(2)	鳴門市		大麻町板東	中谷, 広塚
Ⅲ-129	自然斜面	中谷(3)	鳴門市		大麻町板東	中谷, 広塚
Ⅲ-130	自然斜面	桐原	鳴門市		大麻町大谷	桐原
Ⅲ-131	自然斜面	伊予明	鳴門市		大麻町大谷	伊予明
Ⅲ-132	自然斜面	上折木谷	鳴門市		大麻町大谷	上折木谷
Ⅲ-133	自然斜面	伊屋ヶ谷(2)	鳴門市		大麻町大谷	伊屋ヶ谷, 下田
Ⅲ-134	自然斜面	下田	鳴門市		大麻町大谷	下田
Ⅲ-135	自然斜面	東山谷(3)	鳴門市		大麻町大谷	東山谷
Ⅲ-136	自然斜面	東山田	鳴門市		大麻町大谷・姫田	東山田, 久原
Ⅲ-137	自然斜面	三庄谷	鳴門市		撫養町木津	三庄谷, 奥中山
Ⅲ-138	自然斜面	延谷	鳴門市		撫養町木津	延谷
Ⅲ-139	自然斜面	奥中山	鳴門市		撫養町木津	奥中山
Ⅲ-140	自然斜面	栗木谷	鳴門市		撫養町木津	栗木谷
Ⅲ-141	自然斜面	小谷(2)	鳴門市		撫養町黒崎	小谷
Ⅲ-142	自然斜面	中山(3)	鳴門市		瀬戸町明神	中山
Ⅲ-143	自然斜面	板屋島(4)	鳴門市		瀬戸町明神	板屋島・鳴谷
Ⅲ-144	自然斜面	楠谷(2)	鳴門市		瀬戸町明神	楠谷
Ⅲ-145	自然斜面	小海(2)	鳴門市		瀬戸町北泊	小海
Ⅲ-146	自然斜面	日出(3)	鳴門市		瀬戸町堂浦	日出
Ⅲ-147	自然斜面	竹島(3)	鳴門市		鳴門町高島	竹島

(急傾斜地崩壊危険箇所Ⅲ)

平成26年1月1日現在

箇所 番号	斜面 区分	箇所名	位置			
			市町村	旧市町村	町・字	小字
Ⅲ-148	自然斜面	平松	鳴門市		里浦町里浦	平松
Ⅲ-149	自然斜面	坂田(3)	鳴門市		里浦町里浦	坂田
Ⅲ-100	自然斜面	梅ノ宮(1)	吉野川市	鴨島町	敷地	梅ノ宮
Ⅲ-101	自然斜面	井堰(4)	吉野川市	鴨島町	敷地	井堰
Ⅲ-102	自然斜面	壇ノ原(2)	吉野川市	鴨島町	敷地	壇ノ原
Ⅲ-103	自然斜面	壇ノ原(3)	吉野川市	鴨島町	敷地	壇ノ原
Ⅲ-104	自然斜面	壇ノ原(4)	吉野川市	鴨島町	敷地	壇ノ原
Ⅲ-105	自然斜面	大塚(3)	吉野川市	川島町	山田	北原
Ⅲ-106	自然斜面	中須賀(1)	吉野川市	川島町	山田	中須賀
Ⅲ-107	自然斜面	平倉(3)	吉野川市	川島町	山田	平倉
Ⅲ-108	自然斜面	平倉(4)	吉野川市	川島町	山田	鷹ノ巣
Ⅲ-109	自然斜面	平倉(5)	吉野川市	川島町	山田	平倉
Ⅲ-110	自然斜面	鷹ノ巣(1)	吉野川市	川島町	山田	鷹ノ巣
Ⅲ-111	自然斜面	鷹ノ巣(2)	吉野川市	川島町	山田	湯吸
Ⅲ-112	自然斜面	芝生(1)	吉野川市	川島町	山田	芝生
Ⅲ-113	自然斜面	山ノ神(3)	吉野川市	川島町	桑村	(桑村)
Ⅲ-114	自然斜面	西ノ谷3	吉野川市	川島町	桑村	(桑村)
Ⅲ-115	自然斜面	二ツ森(2)	吉野川市	川島町	学	二ツ森
Ⅲ-116	自然斜面	忌部山(2)	吉野川市	山川町	忌部	(忌部)
Ⅲ-117	自然斜面	忌部山(3)	吉野川市	山川町	東麓	(東麓)
Ⅲ-118	自然斜面	祇園(2)	吉野川市	山川町	祇園	(祇園)
Ⅲ-119	自然斜面	古城(3)	吉野川市	山川町	坂田	(坂田)
Ⅲ-120	自然斜面	境谷(1)	吉野川市	山川町	境谷	(境谷)
Ⅲ-121	自然斜面	山神(1)	吉野川市	山川町	山神	(山神)
Ⅲ-122	自然斜面	八幡(5)	吉野川市	山川町	川田八幡	(川田八幡)
Ⅲ-123	自然斜面	瀬津(2)	吉野川市	山川町	瀬津	(瀬津)
Ⅲ-124	自然斜面	引地(7)	吉野川市	山川町	引地	(引地)
Ⅲ-125	自然斜面	引地(8)	吉野川市	山川町	引地	(引地)
Ⅲ-81	自然斜面	王子壇(2)	吉野川市	鴨島町	上浦	王子壇
Ⅲ-82	自然斜面	国中(4)	吉野川市	鴨島町	上浦	国中
Ⅲ-83	自然斜面	玉取(2)	吉野川市	鴨島町	上浦	玉取
Ⅲ-84	自然斜面	玉取(3)	吉野川市	鴨島町	上浦	玉取
Ⅲ-85	自然斜面	向麻山(2)	吉野川市	鴨島町	上浦	国中
Ⅲ-86	自然斜面	向麻山(3)	吉野川市	鴨島町	山路	山ノ南
Ⅲ-87	自然斜面	宮の南(1)	吉野川市	鴨島町	山路	宮ノ南
Ⅲ-88	自然斜面	檜原(1)	吉野川市	鴨島町	山路	檜原
Ⅲ-89	自然斜面	東寺谷(1)	吉野川市	鴨島町	山路	東寺谷
Ⅲ-90	自然斜面	宮前(4)	吉野川市	鴨島町	森藤	壇林
Ⅲ-91	自然斜面	高ノ原(4)	吉野川市	鴨島町	森藤	壇林
Ⅲ-92	自然斜面	三谷下(1)	吉野川市	鴨島町	森藤	三谷下
Ⅲ-93	自然斜面	高ノ原(5)	吉野川市	鴨島町	森藤	四反地
Ⅲ-94	自然斜面	天神(2)	吉野川市	鴨島町	飯尾	天神
Ⅲ-95	自然斜面	天神(3)	吉野川市	鴨島町	飯尾	天神
Ⅲ-96	自然斜面	藤井谷(2)	吉野川市	鴨島町	飯尾	藤井谷東
Ⅲ-97	自然斜面	呉谷(2)	吉野川市	鴨島町	敷地	呉谷
Ⅲ-98	自然斜面	円生(1)	吉野川市	鴨島町	敷地	円生
Ⅲ-99	自然斜面	円生(2)	吉野川市	鴨島町	敷地	円生
Ⅲ-30	自然斜面	法教田(1)	阿波市	土成町	高尾	法教田
Ⅲ-31	自然斜面	法教田(2)	阿波市	土成町	高尾	法教田
Ⅲ-32	自然斜面	西谷(1)	阿波市	土成町	高尾	西谷
Ⅲ-33	自然斜面	山王子(2)	阿波市	土成町	高尾	山王子
Ⅲ-34	自然斜面	佐古(2)	阿波市	土成町	高尾	佐古
Ⅲ-35	自然斜面	佐古3	阿波市	土成町	高尾	佐古
Ⅲ-36	自然斜面	西内(1)	阿波市	土成町	高尾	西内
Ⅲ-37	自然斜面	向山(1)	阿波市	土成町	高尾	向山
Ⅲ-38	自然斜面	下山田(3)	阿波市	土成町	高尾	下山田
Ⅲ-39	自然斜面	大畑(1)	阿波市	土成町	宮川内	大畑

(急傾斜地崩壊危険箇所Ⅲ)

平成26年1月1日現在

箇所番号	斜面区分	箇所名	位置			
			市町村	旧市町村	町・字	小字
Ⅲ-40	自然斜面	長瀬(1)	阿波市	土成町	吉田	長瀬
Ⅲ-41	自然斜面	ハリマタ(1)	阿波市	土成町	吉田	ハリマタ
Ⅲ-42	自然斜面	落合(1)	阿波市	土成町	土成	落合
Ⅲ-43	自然斜面	奥ノ宮(3)	阿波市	土成町	土成	山ノ本
Ⅲ-44	自然斜面	大場(2)	阿波市	土成町	成当	大場
Ⅲ-45	自然斜面	大場(3)	阿波市	土成町	成当	大場
Ⅲ-46	自然斜面	大場(4)	阿波市	土成町	成当	大場
Ⅲ-47	自然斜面	西ノ宮(2)	阿波市	土成町	浦池	西の宮
Ⅲ-48	自然斜面	日吉(1)	阿波市	土成町	水田	日吉
Ⅲ-49	自然斜面	明日(1)	阿波市	土成町	秋月	明日
Ⅲ-50	自然斜面	観音(2)	阿波市	市場町	切幡	観音
Ⅲ-51	自然斜面	古田(1)	阿波市	市場町	切幡	古田
Ⅲ-52	自然斜面	古田(2)	阿波市	市場町	切幡	古田
Ⅲ-53	自然斜面	日吉(5)	阿波市	市場町	尾開	日吉
Ⅲ-54	自然斜面	日吉(6)	阿波市	市場町	尾開	日吉
Ⅲ-55	自然斜面	日吉(7)	阿波市	市場町	尾開	日吉
Ⅲ-56	自然斜面	日吉東(2)	阿波市	市場町	尾開	日吉
Ⅲ-57	自然斜面	野田原(4)	阿波市	市場町	日開谷	野田原
Ⅲ-58	自然斜面	野田原(5)	阿波市	市場町	日開谷	野田原
Ⅲ-59	自然斜面	野田原(6)	阿波市	市場町	日開谷	野田原
Ⅲ-60	自然斜面	稲荷(4)	阿波市	市場町	日開谷	僧都
Ⅲ-61	自然斜面	相栗(3)	阿波市	市場町	大影	相栗
Ⅲ-62	自然斜面	竹倉(7)	阿波市	市場町	犬墓	竹倉
Ⅲ-63	自然斜面	蛭子(3)	阿波市	市場町	上喜来	蛭子
Ⅲ-64	自然斜面	谷口(2)	阿波市	阿波町	久勝	(谷口)
Ⅲ-65	自然斜面	谷口(3)	阿波市	阿波町	久勝	(谷口)
Ⅲ-66	自然斜面	谷口(4)	阿波市	阿波町	久勝	(谷口)
Ⅲ-67	自然斜面	山王(3)	阿波市	阿波町	久勝	(山王)
Ⅲ-68	自然斜面	山王(4)	阿波市	阿波町	久勝	(山王)
Ⅲ-69	自然斜面	広野(3)	阿波市	阿波町	伊沢	(広野)
Ⅲ-70	自然斜面	糸下(3)	阿波市	阿波町	伊沢	(糸下)
Ⅲ-71	自然斜面	芋場(1)	阿波市	阿波町	伊沢	(芋場)
Ⅲ-72	自然斜面	梅ノ東(1)	阿波市	阿波町	伊沢	(梅ノ東)
Ⅲ-73	自然斜面	小倉(2)	阿波市	阿波町	伊沢	(西正広)
Ⅲ-74	自然斜面	小倉(3)	阿波市	阿波町	伊沢	(西正広)
Ⅲ-75	自然斜面	小倉(4)	阿波市	阿波町	伊沢	(十善地)
Ⅲ-76	自然斜面	桜ノ岡(9)	阿波市	阿波町	林	(桜ノ岡)
Ⅲ-77	自然斜面	桜ノ岡(10)	阿波市	阿波町	林	(桜ノ岡)
Ⅲ-78	自然斜面	赤坂(3)	阿波市	阿波町	林	(赤坂)
Ⅲ-79	自然斜面	東長峰(4)	阿波市	阿波町	林	(東長峰)
Ⅲ-80	自然斜面	東長峰(5)	阿波市	阿波町	林	(中長峰)
Ⅲ-10	自然斜面	城ノ内(3)	石井町		石井	城ノ内
Ⅲ-11	自然斜面	城ノ内(4)	石井町		石井	城ノ内
Ⅲ-12	自然斜面	城ノ内(5)	石井町		石井	城ノ内
Ⅲ-13	自然斜面	下浦(5)	石井町		浦庄	下浦
Ⅲ-14	自然斜面	下浦(6)	石井町		浦庄	下浦
Ⅲ-15	自然斜面	下浦(7)	石井町		浦庄	下浦
Ⅲ-16	自然斜面	下浦(8)	石井町		浦庄	下浦
Ⅲ-17	自然斜面	上浦(2)	石井町		浦庄	上浦
Ⅲ-18	自然斜面	上浦(3)	石井町		浦庄	上浦
Ⅲ-19	自然斜面	上浦(4)	石井町		浦庄	上浦
Ⅲ-3	自然斜面	内谷(5)	石井町		石井	内谷
Ⅲ-4	自然斜面	尼寺(5)	石井町		石井	尼寺
Ⅲ-5	自然斜面	石井(9)	石井町		石井	石井
Ⅲ-6	自然斜面	石井(10)	石井町		石井	石井
Ⅲ-7	自然斜面	石井(11)	石井町		石井	石井
Ⅲ-8	自然斜面	石井(12)	石井町		石井	石井

(急傾斜地崩壊危険箇所Ⅲ)

平成26年1月1日現在

箇所番号	斜面区分	箇所名	位置			
			市町村	旧市町村	町・字	小字
Ⅲ-9	自然斜面	石井(13)	石井町		石井	石井
Ⅲ-20	自然斜面	大谷(2)	上板町		神宅	大谷
Ⅲ-21	自然斜面	菖蒲谷(1)	上板町		神宅	菖蒲谷
Ⅲ-22	自然斜面	寺屋敷(2)	上板町		神宅	寺屋敷
Ⅲ-23	自然斜面	横山ノ下(1)	上板町		神宅	横山ノ下
Ⅲ-24	自然斜面	横山ノ下(2)	上板町		神宅	台山
Ⅲ-25	自然斜面	車谷(1)	上板町		神宅	車谷
Ⅲ-26	自然斜面	野神(1)	上板町		泉谷	野神
Ⅲ-27	自然斜面	石橋(2)	上板町		泉谷	石橋
Ⅲ-28	自然斜面	宮ヶ谷(3)	上板町		引野	宮ヶ谷
Ⅲ-29	自然斜面	関堀(1)	上板町		引野	関堀
Ⅲ-186	自然斜面	南傍示(4)	阿南市		中大野町	南傍示、シル谷
Ⅲ-187	自然斜面	善入谷	阿南市		長生町	善入谷
Ⅲ-188	自然斜面	張	阿南市		長生町	張
Ⅲ-189	自然斜面	角ノ谷(4)	阿南市		長生町	角ノ谷
Ⅲ-190	自然斜面	北浦(2)	阿南市		長生町	北浦
Ⅲ-191	自然斜面	祖ヶ谷(2)	阿南市		長生町	祖ヶ谷
Ⅲ-192	自然斜面	深田(1)	阿南市		学原町	深田、下水田
Ⅲ-193	自然斜面	深田(2)	阿南市		学原町、見能林町	深田、北勘高
Ⅲ-194	自然斜面	花谷(3)	阿南市		見能林町	花谷
Ⅲ-195	自然斜面	青木(5)	阿南市		見能林町	青木
Ⅲ-196	自然斜面	南林(6)	阿南市		見能林町	南林
Ⅲ-197	自然斜面	南林(7)	阿南市		見能林町	南林
Ⅲ-198	自然斜面	南林(8)	阿南市		見能林町	南林
Ⅲ-199	自然斜面	鷓(3)	阿南市		橘町	鷓
Ⅲ-200	自然斜面	土井崎(1)	阿南市		橘町	土井崎
Ⅲ-201	自然斜面	土井崎(2)	阿南市		橘町	土井崎
Ⅲ-202	自然斜面	関地(5)	阿南市		橘町	関地、土井崎
Ⅲ-203	自然斜面	前山田(2)	阿南市		桑野町	前山田
Ⅲ-185	自然斜面	はたへ	阿南市	羽ノ浦町	宮倉	高田
Ⅲ-204	自然斜面	大戸3	牟岐町		中村	大戸
Ⅲ-205	自然斜面	島屋敷2	牟岐町		中村	島屋敷
Ⅲ-206	自然斜面	島屋敷3	牟岐町		中村	島屋敷
Ⅲ-207	自然斜面	水落3	牟岐町		灘	水楽
Ⅲ-208	自然斜面	東谷1	牟岐町		灘	東谷
Ⅲ-209	自然斜面	中山3	牟岐町		河内	中山
Ⅲ-210	自然斜面	赤水1	牟岐町		河内	赤水
Ⅲ-211	自然斜面	山戸7	牟岐町		河内	山戸
Ⅲ-212	自然斜面	奥潟15	美波町	日和佐町	奥河内	奥潟
Ⅲ-213	自然斜面	奥潟16	美波町	日和佐町	奥河内	奥潟
Ⅲ-214	自然斜面	奥潟17	美波町	日和佐町	奥河内	奥潟
Ⅲ-215	自然斜面	寺前6	美波町	日和佐町	奥河内	寺前
Ⅲ-216	自然斜面	田井18	美波町	日和佐町	恵比須浜	田井
Ⅲ-217	自然斜面	田井19	美波町	日和佐町	恵比須浜	田井
Ⅲ-218	自然斜面	田井20	美波町	日和佐町	恵比須浜	田井
Ⅲ-219	自然斜面	田井21	美波町	日和佐町	恵比須浜	田井
Ⅲ-220	自然斜面	田井22	美波町	日和佐町	恵比須浜	田井
Ⅲ-221	自然斜面	田井23	美波町	日和佐町	恵比須浜	田井
Ⅲ-222	自然斜面	本村8	美波町	日和佐町	北河内	本村
Ⅲ-1	自然斜面	木地屋(9)	つるぎ町	一字村		木地屋
Ⅲ-2	自然斜面	子安(5)	つるぎ町	一字村		子安
合計		222	箇所			

4-5 急傾斜地崩壊危険区域警戒雨量基準等

市町村地域防災計画においては、急傾斜地崩壊による災害を未然に防止するため応急措置の内容および実施すべき時期等について定めるものとし、必要に応じて県は市町村を支援する。

- ア 実施すべき時期は、降雨量によることとするほか（下表の警戒態勢をとる場合の基準雨量例を参考にして、地域の特性を加味してあらかじめ別に定めておくものとする。）危険区域内の状況等に異常が生じた場合において市町村長が必要と認めたときとする。
- イ 第1警戒態勢においては、危険区域内の警戒巡視、住民等に対する広報等を実施する。
- ウ 第2警戒態勢においては、住民等に対して避難準備を行うよう広報する。ほか、必要に応じ、災害対策基本法第56条に規定する警告、同法第59条に規定する事前措置、同法第60条に規定する避難の指示等の処置を実施するものとする。

警戒体制をとる場合の基準雨量例

	前日までの連続雨量が100mm以上であった場合	前日までの連続雨量が40～100mmあった場合	前日までの降雨がない場合
第1警戒態勢	当日の日雨量が50mmを越えたとき	当日の日雨量が80mmを越えたとき	当日の日雨量が100mmを越えたとき
第2警戒態勢	当日の日雨量が50mmを越え、時雨量30mm程度の強雨が降り始めたとき	当日の日雨量が80mmをこえ、時雨量30mm程度の強雨が降り始めたとき	当日の日雨量が100mmをこえ、時雨量30mm程度の強雨が降り始めたとき

ただし、降雪、融雪時ならびに地震、地すべり等発生時は別途考慮するものとする。

4-6 砂防指定地一覽表

R5.5.1現在

番号	所在地		水系名	幹川名	溪流名	告示年月日	告示番号	指定地面積(ha)	備考
	現市町村名	旧市町村名							
1	徳島市		吉野川	新町川	佐古谷	S26.2.12	64	4.8000	
2	徳島市		吉野川	新町川	地藏谷	S29.3.29	283	1.0000	
3	徳島市		吉野川	新町川	薬師谷	S29.3.29	283	2.1000	
4	徳島市		吉野川	新町川	落合谷	S29.3.29	283	1.0000	
5	徳島市		吉野川	新町川	鈴江谷	S29.3.29	283	1.0000	
6	徳島市		吉野川	鮎喰川	舟戸谷	S29.6.22	1135	3.8000	
7	徳島市		勝浦川	勝浦川	日浦谷	S30.2.19	145	0.6000	
8	徳島市		勝浦川	勝浦川	日浦谷	S34.12.14	2459	3.6000	
9	徳島市		勝浦川	八多川	金谷	S37.6.19	1414	1.4000	
10	徳島市		勝浦川	八多川	金谷谷	S41.7.26	2350	2.5200	
11	徳島市		吉野川	園瀬川	中津浦谷	S41.7.26	2350	1.6300	
12	徳島市		吉野川	園瀬川	竹林寺谷	S42.12.28	4605	84.8100	
13	徳島市		勝浦川	八多川	金谷谷	S43.2.10	155	8.8800	
14	徳島市		勝浦川	八多川	八多川	S45.9.14	1390	19.8000	
15	徳島市		吉野川	園瀬川	長谷及び長谷支川	S49.4.22	613	4.3300	
16	徳島市		吉野川	園瀬川	柿谷	S49.7.4	951	5.6000	
17	徳島市		吉野川	新町川	大谷	S50.3.24	467	2.4000	
18	徳島市		吉野川	新町川	観音寺谷	S50.9.8	1230	0.1700	
19	徳島市		吉野川	新町川	天狗谷	S51.9.24	1299	0.6600	
20	徳島市		吉野川	新町川	山分谷	S52.4.23	746	0.1360	
21	徳島市		吉野川	新町川	石畳谷	S52.6.18	929	0.7500	
22	徳島市		吉野川	新町川	狸谷	S53.4.27	915	1.2400	
23	徳島市		吉野川	新町川	地藏谷1号支川	S53.4.27	915	1.3000	
24	徳島市		吉野川	園瀬川	長谷1号支川	S53.4.27	915	2.1000	
25	徳島市		吉野川	園瀬川	長谷2号支川	S53.4.27	915	1.2500	
26	徳島市		吉野川	新町川	八幡谷	S53.4.27	915	0.2200	
27	徳島市		吉野川	新町川	蛇谷	S55.5.26	1059	1.6800	
28	徳島市		吉野川	新町川	大滝谷	S55.5.26	1059	1.4500	
29	徳島市		吉野川	新町川	大谷東谷	S55.5.26	1059	1.3200	
30	徳島市		吉野川	新町川	四門寺谷	S57.5.17	1168	0.5700	
31	徳島市		吉野川	新町川	本蛇谷	S57.5.17	1168	0.4100	
32	徳島市		吉野川	新町川	権ノ宮中谷	S59.3.29	759	0.2600	
33	徳島市		吉野川	新町川	配水池西谷	S59.3.29	758	0.5100	
34	徳島市		吉野川	新町川	本蛇西谷	S60.7.2	990	0.3700	
35	徳島市		吉野川	田宮川	鈴江東谷	S60.7.2	990	0.3000	
36	徳島市		吉野川	新町川	権宮東谷	S63.2.23	233	0.4200	
37	徳島市		吉野川	新町川	佐古谷三号谷	H8.3.21	728	0.0300	
38	徳島市		吉野川	鮎喰川	月の宮3号谷	H18.9.27	1141	2.2885	
1	勝浦町		勝浦川	勝浦川	婆羅谷川	S27.8.8	1112	0.7000	
2	勝浦町		勝浦川	勝浦川	神谷川	S27.12.20	1489	3.5000	
3	勝浦町		勝浦川	勝浦川	坂本川	S32.9.25	1181	2.1000	
4	勝浦町		勝浦川	勝浦川	立川谷	S47.8.2	1335	29.6000	
5	勝浦町		勝浦川	勝浦川	生名谷	H23.5.23	529	1.2471	
6	勝浦町		勝浦川	勝浦川	前山谷	H31.3.8	314	1.8598	
1	上勝町		勝浦川	勝浦川	勝浦川	S22.12.29	397	5.5000	
2	上勝町		勝浦川	勝浦川	勝浦川	S24.4.2	260	17.2000	
3	上勝町		勝浦川	勝浦川	勝浦川	S25.9.16	1074	0.6100	
4	上勝町		勝浦川	勝浦川	本谷川	S26.2.12	64	1.6700	
5	上勝町		勝浦川	勝浦川	本谷川	S27.8.8	1112	1.0400	
6	上勝町		勝浦川	勝浦川	勝浦川	S29.3.29	283	2.2300	
7	上勝町		勝浦川	旭川	櫻原谷	S34.12.14	2459	1.1500	
8	上勝町		勝浦川	勝浦川	勝浦川	S34.12.14	2459	2.3200	
9	上勝町		勝浦川	勝浦川	勝浦川	S35.8.29	1830	3.6000	
10	上勝町		勝浦川	勝浦川	旭川	S37.6.19	1414	2.0500	
11	上勝町		勝浦川	勝浦川	釜谷	S41.7.26	2350	10.1400	
12	上勝町		勝浦川	勝浦川	勝浦川	S47.8.2	1335	15.0000	
13	上勝町		勝浦川	旭川	櫻原谷	S51.9.24	1299	0.9000	
14	上勝町		勝浦川	勝浦川	勝浦川	S53.1.23	50	16.0000	
15	上勝町		勝浦川	杉地谷	杉地谷	S54.1.27	95	16.2000	
16	上勝町		勝浦川	旭川	櫻原谷	S59.3.29	758	0.7500	
17	上勝町		勝浦川	旭川	竜谷	S61.12.26	2004	1.5600	
18	上勝町		勝浦川	勝浦川	西谷	H10.3.11	531	11.1300	
19	上勝町		勝浦川	勝浦川	カキザコ谷	H10.7.16	1484	2.9600	
20	上勝町		勝浦川	勝浦川	落合谷	H12.5.16	1324	0.5300	

番号	所在地		水系名	幹川名	溪流名	告示年月日	告示番号	指定地面積(ha)	備考
	現市町村名	旧市町村名							
21	上勝町		勝浦川	旭川	蔭谷	H14.3.7	155	1.0600	
22	上勝町		勝浦川	勝浦川	落合谷	H14.3.7	155	0.9400	
23	上勝町		勝浦川	旭川	北谷川	H15.1.10	29	3.6400	
24	上勝町		勝浦川	旭川	檜原谷	H18.9.27	1141	1.5268	
25	上勝町		勝浦川	勝浦川	イジノ谷	H23.6.16	658	13.5459	
1	佐那河内村		吉野川	園瀬川	園瀬川	S26.12.15	1038	56.4000	
2	佐那河内村		吉野川	園瀬川	園瀬川	S41.7.26	2350	4.1500	
3	佐那河内村		吉野川	園瀬川	園瀬川	S43.2.10	155	27.8000	
4	佐那河内村		吉野川	園瀬川	嵯峨谷及び寺谷	S43.2.10	155	14.7000	
5	佐那河内村		吉野川	園瀬川	嵯峨谷及び栗見坂谷	S44.1.16	20	27.1300	
6	佐那河内村		吉野川	園瀬川	馬木谷	S55.5.26	1059	4.5800	
7	佐那河内村		吉野川	園瀬川	エウガ西谷	H22.6.15	661	1.6834	
8	佐那河内村		吉野川	園瀬川	高森東谷	H30.6.26	777	0.3382	
9	佐那河内村		吉野川	園瀬川	高森東谷(追加)	H31.3.8	314	0.4191	
1	神山町		吉野川	鮎喰川	野間谷	S15.12.21	645	6.1500	
2	神山町		吉野川	鮎喰川	野間谷	S16.9.8	530	8.6600	
3	神山町		吉野川	鮎喰川	左右山谷	S16.9.11	535	5.7000	
4	神山町		吉野川	鮎喰川	神通谷川	S16.12.16	655	9.6000	
5	神山町		吉野川	鮎喰川	大中尾谷	S16.12.16	655	6.7000	
6	神山町		吉野川	鮎喰川	上角谷川	S16.12.23	677	13.3200	
7	神山町		吉野川	鮎喰川	鮎喰川	S16.12.26	681	15.2800	
8	神山町		吉野川	鮎喰川	北谷	S20.3.19	64	5.5000	
9	神山町		吉野川	鮎喰川	本根川	S20.3.19	64	11.4000	
10	神山町		吉野川	鮎喰川	高根谷	S22.7.24	421	3.6000	
11	神山町		吉野川	鮎喰川	水舟谷	S22.7.24	421	3.5000	
12	神山町		吉野川	鮎喰川	江田谷	S23.5.21	97	5.6000	
13	神山町		吉野川	鮎喰川	北谷川	S23.5.21	97	10.4000	
14	神山町		吉野川	鮎喰川	鮎喰川	S24.9.13	759	8.0000	
15	神山町		吉野川	鮎喰川	鮎喰川	S24.9.13	759	31.4000	
16	神山町		吉野川	鮎喰川	左右山谷	S24.9.13	759	3.4000	
17	神山町		吉野川	鮎喰川	上角谷	S24.9.13	760	1.6900	
18	神山町		吉野川	鮎喰川	鮎喰川	S25.9.16	1074	4.5000	
19	神山町		吉野川	鮎喰川	鮎喰川	S26.2.12	64	38.0400	
20	神山町		吉野川	鮎喰川	鮎喰川	S27.8.8	1112	0.4700	
21	神山町		吉野川	鮎喰川	大中尾谷	S27.8.8	1112	14.6000	
22	神山町		吉野川	鮎喰川	狩倉谷	S42.12.28	4605	1.6000	
23	神山町		吉野川	鮎喰川	鮎喰川	S50.3.24	467	5.9000	
24	神山町		吉野川	鮎喰川	府殿谷	S50.3.24	467	3.3000	
25	神山町		吉野川	鮎喰川	矢治谷	S50.3.24	467	1.2000	
26	神山町		吉野川	鮎喰川	山中谷	S51.2.18	155	3.6000	
27	神山町		吉野川	鮎喰川	南山谷	S51.2.18	155	1.8000	
28	神山町		吉野川	鮎喰川	上角谷	S55.5.26	1059	4.1600	
29	神山町		吉野川	鮎喰川	神通谷	S55.5.26	1059	7.0400	
30	神山町		吉野川	鮎喰川	五反地谷	S59.3.29	758	0.2600	
31	神山町		吉野川	鮎喰川	江田谷	S59.3.29	758	1.1200	
32	神山町		吉野川	鮎喰川	橘谷	S61.8.15	1418	0.3200	
33	神山町		吉野川	鮎喰川	西の名谷	S61.8.15	1418	0.6100	
34	神山町		吉野川	鮎喰川	水舟谷	S63.11.8	2161	0.7400	
35	神山町		吉野川	鮎喰川	大門谷	S63.11.8	2161	1.0600	
36	神山町		吉野川	鮎喰川	青井夫谷	H2.1.31	120	1.7100	
37	神山町		吉野川	北谷川	狩倉谷	H2.9.10	1549	0.0400	
38	神山町		吉野川	鮎喰川	左右内谷	H5.3.16	763	3.3900	
39	神山町		吉野川	鮎喰川	坂丸谷	H6.11.28	2264	1.1000	
40	神山町		吉野川	鮎喰川	日浦谷	H6.11.28	2264	0.8900	
41	神山町		吉野川	鮎喰川	南山谷西	H8.12.10	2224	4.2000	
42	神山町		吉野川	北谷川	狩倉谷	H14.9.24	840	1.8300	
43	神山町		吉野川	鮎喰川	水舟谷	H14.9.24	840	4.8500	
44	神山町		吉野川	鮎喰川	南山東谷	H22.4.23	445	5.0085	
1	鳴門市		吉野川	樋殿谷	樋殿谷	S11.7.24	426	7.9100	
2	鳴門市		吉野川	樋殿谷	樋殿谷	S11.10.22	563	0.2700	
3	鳴門市		吉野川	板東谷川	板東谷	S12.9.15	552	250.5700	
4	鳴門市		折野川	折野川	折野川	S14.9.26	475	9.8700	
5	鳴門市		折野川	折野川	折野川	S26.2.12	64	9.7900	
6	鳴門市		吉野川	大谷川	大谷川	S26.2.12	64	12.7200	
7	鳴門市		吉野川	樋殿谷	樋殿谷川	S26.2.12	64	2.4400	
8	鳴門市		吉野川	大谷川	大谷川	S27.8.8	1112	38.4200	

番号	所在地		水系名	幹川名	溪流名	告示年月日	告示番号	指定地面積 (ha)	備考
	現市町村名	旧市町村名							
9	鳴門市		櫛木川	櫛木川	櫛木谷川	S28.12.26	1534	1.2600	
10	鳴門市		折野川	折野川	折野川	S38.2.26	277	4.4300	
11	鳴門市		櫛木川	長倉谷	長倉谷	S38.2.26	277	0.9700	
12	鳴門市		粟田川	粟田川	粟田川	S41.7.26	2350	4.9800	
13	鳴門市		吉野川	樋殿谷	中内谷	S41.7.26	2350	5.4100	
14	鳴門市		吉野川	新池川	大代谷	S42.3.31	1181	3.6100	
15	鳴門市		堂の浦	堂の浦谷	堂浦川	S42.3.31	1181	0.4500	
16	鳴門市		櫛木川	櫛木川	櫛木川	S42.12.28	4605	5.9200	
17	鳴門市		櫛木川	櫛木川	櫛木川および 支川	S44.6.6	3029	1.6000	
18	鳴門市		吉野川	大谷川	大谷川	S44.6.6	3029	3.3000	
19	鳴門市		粟田川	粟田川	粟田川	S45.9.14	1390	19.0400	
20	鳴門市		鳥ヶ丸	鳥ヶ丸谷	鳥ヶ丸谷	S46.5.28	957	2.8000	
21	鳴門市		折野川	おかち谷	おかち谷	S47.4.17	815	5.3500	
22	鳴門市		吉野川	新池川	大代谷	S47.8.2	1335	11.4000	
23	鳴門市		吉野川	板東谷川	中の谷	S47.8.2	1335	15.0000	
24	鳴門市		折野川	菖蒲谷	菖蒲谷	S49.4.22	613	5.4000	
25	鳴門市		湊谷	湊谷	湊谷	S50.3.24	467	3.2000	
26	鳴門市		吉野川	大谷川	西谷	S52.6.18	929	0.9000	
27	鳴門市		吉野川	大谷川	東谷	S53.1.23	50	2.3800	
28	鳴門市		明神川	ハリ山谷	ハリ山谷	S54.1.27	95	4.8000	
29	鳴門市		吉野川	新池川	白谷	S54.1.27	95	2.8000	
30	鳴門市		明神川	明神川	コノ谷	S56.4.30	959	1.7500	
31	鳴門市		吉野川	大谷川	マナケ谷	S56.4.30	959	3.2000	
32	鳴門市		吉野川	大谷川	伊代助谷	S56.4.30	959	3.6000	
33	鳴門市		折野川	折野川	智恵ヶ谷	S56.4.30	959	4.0000	
34	鳴門市		吉野川	中山谷川	山ノ谷	S61.12.26	2004	0.6800	
35	鳴門市		吉野川	中山谷川	北谷及び同右 支川	S62.10.26	1838	0.5300	
36	鳴門市		吉野川	中山谷川	日開谷	H1.1.21	83	0.9200	
37	鳴門市			桜井谷川	桜井谷	H8.3.21	728	3.5400	
38	鳴門市		吉野川	撫養川	見白谷	H16.3.10	244	0.5342	
39	鳴門市		宿毛谷川	宿毛谷川	宿毛谷	H17.9.5	981	1.6807	
40	鳴門市		宿毛谷川	宿毛谷川	宿毛谷	H19.5.21	647	1.4997	
41	鳴門市		鳥ヶ丸	鳥ヶ丸谷	鳥ヶ丸谷	H24.4.9	424	0.7943	
1	板野町		吉野川	黒谷川	黒谷川	S24.9.13	760	6.5100	
2	板野町		吉野川	黒谷川	黒谷川	S24.10.25	871	0.5200	
3	板野町		吉野川	黒谷川	犬伏谷	S25.9.16	1074	1.8300	
4	板野町		吉野川	大坂谷川	大坂谷	S26.2.12	64	2.7500	
5	板野町		吉野川	大坂谷川	大阪谷	S26.12.15	1038	0.5100	
6	板野町		吉野川	富の谷川	富の谷	S26.12.22	1079	33.3600	
7	板野町		吉野川	黒谷川	犬伏谷	S27.8.8	1112	13.2100	
8	板野町		吉野川	黒谷川	松谷川	S27.8.8	1112	4.8000	
9	板野町		吉野川	大坂谷川	大阪谷	S29.10.5	1432	1.4000	
10	板野町		吉野川	黒谷川	松谷川	S34.2.4	125	1.8400	
11	板野町		吉野川	大坂谷川	大坂谷	S34.2.4	125	2.9300	
12	板野町		吉野川	黒谷川	磯尾谷川	S37.12.26	3216	9.0000	
13	板野町		吉野川	富の谷川	富の谷	S38.2.26	277	9.5200	
14	板野町		吉野川	富の谷川	富の谷	S42.3.31	1181	4.5600	
15	板野町		吉野川	大坂谷川	大坂谷	S48.2.21	331	2.4000	
16	板野町		吉野川	富の谷川	唐土谷	S48.2.21	331	5.2500	
17	板野町		吉野川	大坂谷川	中央谷	S49.4.22	613	4.8000	
18	板野町		吉野川	大坂谷川	西中央谷	S50.3.24	467	1.9500	
19	板野町		吉野川	大坂谷川	西谷	S51.2.18	155	2.7000	
20	板野町		吉野川	黒谷川	牛屋谷	S53.1.23	50	0.2000	
21	板野町		吉野川	大坂谷川	櫛木屋谷	S53.1.23	50	1.5000	
22	板野町		吉野川	大坂谷川	川走谷	S54.1.27	95	7.4600	
23	板野町		吉野川	黒谷川	長谷	S55.5.26	1059	2.2800	
24	板野町		吉野川	大坂谷川	南川走谷	S55.5.26	1059	2.7600	
25	板野町		吉野川	大坂谷川	大東谷	S56.4.30	959	2.6800	
26	板野町		吉野川	大坂谷川	川向谷	S57.5.17	1168	0.9800	
27	板野町		吉野川	富の谷	トイシ谷	S59.3.29	758	0.6900	
28	板野町		吉野川	黒谷川	磯尾谷	S59.3.29	758	0.5100	
29	板野町		吉野川	大坂谷川	櫛木屋西谷	S60.9.7	1218	1.1700	
30	板野町		吉野川	黒谷川	梅ノ木谷	S61.8.15	1418	0.3400	
31	板野町		吉野川	大坂谷	南唱谷及び同 右支川	S63.11.8	2161	1.0400	
32	板野町		吉野川	松谷川	ヒガ谷	H1.1.21	83	1.1700	
33	板野町		吉野川	大坂谷	南唱谷	H5.1.22	101	0.8600	

番号	所在地		水系名	幹川名	溪流名	告示年月日	告示番号	指定地面積 (ha)	備考
	現市町村名	旧市町村名							
34	板野町		吉野川	大坂谷川	中央谷	H7. 2. 22	263	0. 2900	
35	板野町		吉野川	黒谷川	松谷川	H8. 3. 21	728	0. 2300	
36	板野町		吉野川	大坂谷川	櫛木屋西谷	H12. 5. 16	1324	0. 5500	
37	板野町		吉野川	大坂谷川	東谷川	R3. 11. 17	1448	0. 4984	
小計	東部県土整備局(徳島庁舎)				200箇所			1334. 1706	
1	吉野川市	鴨島町	吉野川	飯尾川	飯尾川	S25. 9. 16	1074	1. 1200	
2	吉野川市	鴨島町	吉野川	飯尾川	三谷川	S27. 8. 8	1112	6. 2600	
3	吉野川市	鴨島町	吉野川	飯尾川	三谷川	S29. 3. 29	283	2. 8100	
4	吉野川市	鴨島町	吉野川	飯尾川	三谷川	S39. 1. 18	51	2. 2000	
5	吉野川市	鴨島町	吉野川	飯尾川	立石谷	S41. 7. 26	2355	3. 5400	
6	吉野川市	鴨島町	吉野川	飯尾川	黒岩谷	S42. 12. 28	4605	3. 3000	
7	吉野川市	鴨島町	吉野川	飯尾川	立石谷	S42. 12. 28	4605	5. 1600	
8	吉野川市	鴨島町	吉野川	飯尾川	檜原谷及び阿葉谷	S44. 1. 16	20	13. 2000	
9	吉野川市	鴨島町	吉野川	飯尾川	藤井谷及び支川	S46. 5. 28	957	2. 9100	
10	吉野川市	鴨島町	吉野川	飯尾川	玄華寺谷	S48. 2. 21	331	3. 6000	
11	吉野川市	鴨島町	吉野川	飯尾川	西天神谷	S48. 2. 21	331	1. 2000	
12	吉野川市	鴨島町	吉野川	飯尾川	飯尾川	S53. 1. 23	50	2. 9000	
13	吉野川市	鴨島町	吉野川	飯尾川	竜高東谷	S56. 4. 30	959	1. 8000	
14	吉野川市	鴨島町	吉野川	飯尾川	竜高西谷	S59. 3. 29	758	1. 0400	
15	吉野川市	鴨島町	吉野川	飯尾川	三谷川	S61. 8. 15	1418	0. 9100	
16	吉野川市	鴨島町	吉野川	飯尾川	三谷川	H3. 3. 1	371	112. 0000	
17	吉野川市	鴨島町	吉野川	飯尾川	天神谷	H9. 3. 7	402	14. 8500	
18	吉野川市	鴨島町	吉野川	飯尾川	藤井谷	H9. 3. 7	402	21. 2000	
19	吉野川市	鴨島町	吉野川	飯尾川	天神谷	H12. 1. 27	158	1. 0500	
20	吉野川市	川島町	吉野川	湯吸谷川	湯吸谷	S42. 12. 28	4605	3. 6000	
21	吉野川市	川島町	吉野川	桑村川	久保田谷、鴻巣谷及び蓮池谷	S44. 1. 16	20	10. 8900	
22	吉野川市	川島町	吉野川	学島川	西出目谷	S45. 9. 14	1390	5. 8600	
23	吉野川市	川島町	吉野川	学島川	唐戸谷	S46. 5. 28	957	3. 6000	
24	吉野川市	川島町	吉野川	桑村川	天神谷	S47. 5. 11	930	1. 5000	
25	吉野川市	川島町	吉野川	桑村川	鶯ヶ巣谷	S47. 5. 11	930	2. 4000	
26	吉野川市	川島町	吉野川	学島川	薬師寺谷	S47. 5. 11	930	2. 7000	
27	吉野川市	川島町	吉野川	桑村川	稲荷谷	S48. 2. 21	331	1. 5500	
28	吉野川市	川島町	吉野川	桑村川	風呂の谷及び石割谷	S48. 2. 21	331	1. 2800	
29	吉野川市	川島町	吉野川	桑村川	源光寺谷	S53. 1. 23	50	0. 8700	
30	吉野川市	川島町	吉野川	学島川	八幡谷川	H4. 3. 25	831	1. 1900	
31	吉野川市	山川町	吉野川	川田川	川田川	S24. 9. 13	760	13. 7300	
32	吉野川市	山川町	吉野川	川田川	風呂の谷	S31. 9. 29	1536	18. 8400	
33	吉野川市	山川町	吉野川	川田川	飴屋谷	S33. 4. 8	1029	2. 5200	
34	吉野川市	山川町	吉野川	川田川	岩屋谷	S38. 2. 23	271	23. 8500	
35	吉野川市	山川町	吉野川	ほたる川	津由谷及び山ノ神谷	S38. 2. 23	271	1. 7000	
36	吉野川市	山川町	吉野川	学島川	どんど谷	S38. 2. 26	277	1. 4900	
37	吉野川市	山川町	吉野川	茂草谷	上谷川	S38. 2. 26	277	2. 3000	
38	吉野川市	山川町	吉野川	大藤谷	大藤谷川及び支川	S38. 2. 26	277	12. 3500	
39	吉野川市	山川町	吉野川	大藤谷	茂草谷	S39. 1. 18	51	6. 9000	
40	吉野川市	山川町	吉野川	川田川	奥野井谷	S40. 7. 5	1694	3. 1000	
41	吉野川市	山川町	吉野川	大藤谷	茂草谷	S41. 5. 26	1597	5. 3100	
42	吉野川市	山川町	吉野川	学島川	権現谷	S41. 7. 26	2350	1. 9400	
43	吉野川市	山川町	吉野川	ほたる川	ほたる川	S42. 8. 26	2630	2. 3000	
44	吉野川市	山川町	吉野川	ほたる川	山の神谷	S42. 8. 26	2630	4. 6600	
45	吉野川市	山川町	吉野川	学島川	西法寺谷	S42. 8. 26	2630	6. 8700	
46	吉野川市	山川町	吉野川	学島川	忌部谷	S44. 1. 16	20	2. 0400	
47	吉野川市	山川町	吉野川	川田川	奥野井谷	S45. 9. 14	1390	37. 2600	
48	吉野川市	山川町	吉野川	川田川	平山谷及び支流	S45. 9. 14	1390	6. 5800	
49	吉野川市	山川町	吉野川	ほたる川	麦原谷	S47. 4. 17	815	6. 0400	
50	吉野川市	山川町	吉野川	ほたる川	古城谷	S49. 4. 22	613	3. 2000	
51	吉野川市	山川町	吉野川	川田川	奥野井谷	S55. 5. 26	1059	5. 7000	
52	吉野川市	山川町	吉野川	川田川	竜王谷	S56. 4. 30	959	2. 4000	
53	吉野川市	山川町	吉野川	川田川	皆瀬谷	S57. 5. 17	1168	0. 9700	
54	吉野川市	山川町	吉野川	川田川	川田川	S60. 9. 7	1218	3. 3000	
55	吉野川市	山川町	吉野川	学島川	権現谷	S62. 10. 26	1838	0. 9200	

番号	所在地		水系名	幹川名	溪流名	告示年月日	告示番号	指定地面積(ha)	備考
	現市町村名	旧市町村名							
56	吉野川市	山川町	吉野川	学島川	西法寺谷	H1.10.11	1731	0.1100	
57	吉野川市	山川町	吉野川	学島川	どんど谷	H5.1.22	101	0.6400	
58	吉野川市	山川町	吉野川	川田川	風呂の谷及び同右支川大室谷	H5.3.25	948	7.0000	
59	吉野川市	山川町	吉野川	学島川	どんど谷	H7.2.22	263	0.7200	
60	吉野川市	山川町	吉野川	川田川	竜王西谷	H7.2.22	263	1.9500	
61	吉野川市	山川町	吉野川	川田川	風呂の谷	H8.3.21	728	1.2400	
62	吉野川市	山川町	吉野川	川田川	岩屋谷	H14.3.7	155	2.3000	
63	吉野川市	美郷村	吉野川	川田川	川田川	S39.1.18	51	7.8000	
64	吉野川市	美郷村	吉野川	川田川	中滝谷	S41.7.26	2355	2.0600	
65	吉野川市	美郷村	吉野川	川田川	倉羅谷	S44.1.16	20	29.5000	
66	吉野川市	美郷村	吉野川	川田川	棚谷	S50.9.8	1230	1.8000	
67	吉野川市	美郷村	吉野川	川田川	川田川	S52.2.3	93	2.8800	
68	吉野川市	美郷村	吉野川	川田川	小竹谷	S55.5.26	1059	3.0000	
69	吉野川市	美郷村	吉野川	川田川	槇山谷	S56.4.30	959	1.7100	
70	吉野川市	美郷村	吉野川	川田川	大神谷	S58.1.27	70	0.4800	
71	吉野川市	美郷村	吉野川	川田川	古井谷	S59.3.29	758	0.3500	
72	吉野川市	美郷村	吉野川	川田川	東山谷	S61.8.15	1418	1.0800	
73	吉野川市	美郷村	吉野川	東山谷川	東山棚谷	S62.10.26	1838	0.7300	
74	吉野川市	美郷村	吉野川	川田川	槇山谷	S62.10.26	1838	1.0300	
75	吉野川市	美郷村	吉野川	川田川	カトラ谷	S63.11.11	2198	0.5800	
76	吉野川市	美郷村	吉野川	東山谷川	奥丸谷	H1.1.21	83	1.4600	
77	吉野川市	美郷村	吉野川	東山谷川	柿谷	H3.3.1	371	92.8000	
78	吉野川市	美郷村	吉野川	東山谷川	東山棚谷	H3.3.1	371	1.5000	
79	吉野川市	美郷村	吉野川	川田川	川田川	H3.3.20	652	7.7000	
80	吉野川市	美郷村	吉野川	東山谷川	奥丸谷	H4.3.25	831	5.2800	
81	吉野川市	美郷村	吉野川	川田川	槇山谷	H4.3.25	831	4.1300	
82	吉野川市	美郷村	吉野川	川田川	土井の奥谷	H5.1.22	101	1.2500	
83	吉野川市	美郷村	吉野川	東山谷川	谷蔵谷	H5.3.16	763	6.1800	
84	吉野川市	美郷村	吉野川	東山谷川	殿河谷	H5.11.19	2192	1.2100	
85	吉野川市	美郷村	吉野川	川田川	愛後谷	H6.11.28	2264	0.5900	
86	吉野川市	美郷村	吉野川	川田川	湯殿谷	H8.3.21	728	1.4000	
87	吉野川市	美郷村	吉野川	川田川支東	フズ谷	H9.3.7	402	24.0000	
88	吉野川市	美郷村	吉野川	川田川	湯殿谷	H9.3.7	402	1.1200	
89	吉野川市	美郷村	吉野川	川田川	毛無谷	H11.3.19	740	4.5700	
90	吉野川市	美郷村	吉野川	川田川	上谷	H14.5.9	386	2.8500	
91	吉野川市	美郷村	吉野川	東山谷川	湯下谷	H16.6.9	630	0.4285	
92	吉野川市	美郷村	吉野川	東山谷川	湯谷	H16.6.9	630	0.4071	
93	吉野川市	美郷村	吉野川	東山谷川	湯下東谷	H19.4.25	507	1.3549	
94	吉野川市	山川村	吉野川	学島川	どんど谷	H28.1.21	237	0.0486	
1	阿波市	吉野町	吉野川	宮川内谷	宮川内谷	S22.11.28	360	1.8900	
2	阿波市	土成町	吉野川	宮河内谷	宮河内谷	T10.9.13	173	45.7500	
3	阿波市	土成町	吉野川	九頭宇谷	九頭宇谷	S6.7.11	167	103.9600	
4	阿波市	土成町	吉野川	宮河内谷	宮河内谷	S8.4.14	105	3.7800	
5	阿波市	土成町	吉野川	宮河内谷	宮河内谷	S16.9.4	516	2.5100	
6	阿波市	土成町	吉野川	九頭宇谷	九頭宇谷	S17.3.11	144	7.4500	
7	阿波市	土成町	吉野川	熊谷	熊谷	S26.2.12	64	1.5700	
8	阿波市	土成町	吉野川	宮河内谷	高尾谷	S26.2.12	64	18.7400	
9	阿波市	土成町	吉野川	宮河内谷	高尾谷	S26.12.15	1038	32.2200	
10	阿波市	土成町	吉野川	日吉谷	間谷	S38.2.23	271	2.0800	
11	阿波市	土成町	吉野川	檜原谷	飛行谷	S38.2.26	277	0.8200	
12	阿波市	土成町	吉野川	九頭宇谷	指谷	S39.1.18	51	7.3000	
13	阿波市	土成町	吉野川	金蔵谷	馬ヶ谷	S39.1.18	51	7.9000	
14	阿波市	土成町	吉野川	宮河内谷	佐古谷	S40.7.5	1694	2.4000	
15	阿波市	土成町	吉野川	宮河内谷	八丁谷	S41.7.26	2350	44.1200	
16	阿波市	土成町	吉野川	宮河内谷	宮河内谷	S42.8.26	2630	18.2700	
17	阿波市	土成町	吉野川	九頭宇谷	金蔵谷	S42.12.28	4605	2.6000	
18	阿波市	土成町	吉野川	宮河内谷	宮河内谷	S43.2.10	154	10.7600	
19	阿波市	土成町	吉野川	宮河内谷	大畑谷	S43.2.10	154	3.2700	
20	阿波市	土成町	吉野川	宮河内谷	竜砂谷	S44.6.6	3029	4.6600	
21	阿波市	土成町	吉野川	宮河内谷	宮河内谷	S50.3.24	467	11.4000	
22	阿波市	土成町	吉野川	鈴川谷	落合谷	S50.9.8	1230	1.8000	
23	阿波市	土成町	吉野川	指谷	日吉谷及び日吉谷支川	S53.4.27	915	1.6800	
24	阿波市	土成町	吉野川	宮河内谷川	相婦谷及び岳城谷	S54.1.27	95	10.2000	
25	阿波市	土成町	吉野川	日開谷	白木谷及び東白木谷	S55.5.26	1059	8.7500	

番号	所在地		水系名	幹川名	溪流名	告示年月日	告示番号	指定地面積(ha)	備考
	現市町村名	旧市町村名							
26	阿波市	土成町	吉野川	宮河内谷川	相婦谷	S56.4.30	959	6.3200	
27	阿波市	土成町	吉野川	九頭宇谷	指谷及び同支川	S59.3.29	758	1.3800	
28	阿波市	土成町	吉野川	九頭宇谷	墓の谷	S60.9.7	1218	0.6100	
29	阿波市	土成町	吉野川	九頭宇谷	飛行谷	H29.9.26	864	1.4528	
30	阿波市	市場町	吉野川	日開谷	日開谷	T15.12.24	242	26.2900	
31	阿波市	市場町	吉野川	九頭宇谷	指谷	S22.11.28	360	1.6800	
32	阿波市	市場町	吉野川	柿ノ木谷	柿ノ木谷	S24.3.2	140	6.3800	
33	阿波市	市場町	吉野川	九頭宇谷	九頭宇谷	S24.3.2	140	2.2700	
34	阿波市	市場町	吉野川	日開谷	金清谷	S26.2.12	64	4.0300	
35	阿波市	市場町	吉野川	日開谷	日開谷	S26.2.12	64	2.1000	
36	阿波市	市場町	吉野川	柿ノ木谷	柿ノ木谷	S27.8.8	1112	2.4100	
37	阿波市	市場町	吉野川	柿ノ木谷	柿ノ木谷	S28.12.14	1487	1.7700	
38	阿波市	市場町	吉野川	日開谷	金清谷	S28.12.14	1487	2.7700	
39	阿波市	市場町	吉野川	日開谷	高西谷	S29.3.29	283	10.7300	
40	阿波市	市場町	吉野川	柿ノ木谷	柿ノ木谷	S29.7.9	1256	10.5500	
41	阿波市	市場町	吉野川	九栗谷	坪井谷	S30.10.3	1213	2.3800	
42	阿波市	市場町	吉野川	九栗谷	別埜谷	S30.10.3	1213	2.8500	
43	阿波市	市場町	吉野川	別埜谷	法寺谷	S30.10.3	1213	1.9800	
44	阿波市	市場町	吉野川	仁賀木谷川	西仁賀木谷	S34.12.14	2459	3.0500	
45	阿波市	市場町	吉野川	日開谷	日開谷	S34.12.14	2459	3.5700	
46	阿波市	市場町	吉野川	柿ノ木谷	宮の内谷	S39.5.23	1359	1.1000	
47	阿波市	市場町	吉野川	松崎谷	松崎谷	S41.7.26	2350	2.6900	
48	阿波市	市場町	吉野川	日開谷	僧都谷	S41.7.26	2350	39.1700	
49	阿波市	市場町	吉野川	柿ノ木谷	宮の内谷	S45.9.14	1390	2.7100	
50	阿波市	市場町	吉野川	坪井谷	かくれ谷	S50.3.24	467	2.5800	
51	阿波市	市場町	吉野川	日開谷川	稲荷谷	S51.2.18	155	2.3000	
52	阿波市	市場町	吉野川	日開谷川	大池谷	S51.9.24	1299	2.3000	
53	阿波市	市場町	吉野川	日開谷川	飯谷	S52.2.3	93	4.8000	
54	阿波市	市場町	吉野川	日開谷川	ヤカエ谷	S54.1.27	95	3.5000	
55	阿波市	市場町	吉野川	日開谷川	妙見谷	S54.1.27	95	4.5000	
56	阿波市	市場町	吉野川	日開谷川	相栗谷	S56.4.30	959	1.5600	
57	阿波市	市場町	吉野川	日開谷川	柳谷	S62.12.9	2073	0.9100	
58	阿波市	市場町	吉野川	日開谷川	仁賀木谷川	H2.9.10	1549	6.1000	
59	阿波市	市場町	吉野川	日開谷川	野田原谷	H22.4.23	445	5.0957	
60	阿波市	阿波町	吉野川	伊沢谷	伊沢谷	S4.10.4	315	23.7400	
61	阿波市	阿波町	吉野川	大久保谷	大久保谷	S11.7.24	426	13.5700	
62	阿波市	阿波町	吉野川	芝生谷	芝生谷	S12.9.15	552	22.5400	
63	阿波市	阿波町	吉野川	伊沢谷	伊沢谷	S18.4.30	246	7.6200	
64	阿波市	阿波町	吉野川	芝生谷	芝生谷	S18.4.30	247	19.6100	
65	阿波市	阿波町	吉野川	日吉谷	郷司谷	S22.11.28	360	3.7100	
66	阿波市	阿波町	吉野川	五明谷	日吉谷	S23.11.13	171	10.2800	
67	阿波市	阿波町	吉野川	大久保谷	大久保谷	S29.1.21	22	3.1200	
68	阿波市	阿波町	吉野川	姥ヶ谷	姥ヶ谷	S29.11.8	1508	7.5000	
69	阿波市	阿波町	吉野川	切戸谷	切戸谷	S29.11.8	1508	3.9800	
	阿波市	阿波町	吉野川	切戸谷	切戸谷	H6.7.19	1663	-2.8100	S29.11.8の部分解除
70	阿波市	阿波町	吉野川	伊沢谷	伊沢谷	S31.4.16	723	8.1700	
71	阿波市	阿波町	吉野川	芝生谷	五明谷	S37.6.19	1414	2.9000	
72	阿波市	阿波町	吉野川	伊沢谷	明地谷川	S37.6.19	1414	2.2000	
73	阿波市	阿波町	吉野川	郷司谷	地林谷	S38.2.23	271	3.4000	
74	阿波市	阿波町	吉野川	伊沢谷	北久保谷	S38.2.23	271	2.5000	
75	阿波市	阿波町	吉野川	日吉谷	西谷及び支川	S41.7.26	2350	2.2700	
76	阿波市	阿波町	吉野川	伊沢谷	薬師谷	S42.3.31	1181	14.3200	
77	阿波市	阿波町	吉野川	五明谷	王子谷	S47.4.17	815	2.4500	
78	阿波市	阿波町	吉野川	願成寺谷	飛谷	S47.4.17	815	4.3500	
79	阿波市	阿波町	吉野川	飛谷	松谷	S47.5.11	930	5.1600	
80	阿波市	阿波町	吉野川	王子谷	東王子谷及び中王子谷	S47.5.11	930	1.5600	
81	阿波市	阿波町	吉野川	西谷	長光寺谷	S48.2.21	331	3.5600	
82	阿波市	阿波町	吉野川	芝生谷	たちばな谷、 たちばな小谷 及び桜の岡谷	S48.8.2	1676	2.0000	
83	阿波市	阿波町	吉野川	五明谷	王子谷及び東王子谷	S48.8.2	1676	2.8000	
84	阿波市	阿波町	吉野川	芝生谷	桜ノ岡谷	S51.2.18	155	1.1000	
85	阿波市	阿波町	吉野川	松崎谷	柳谷	S51.2.18	155	2.4000	
86	阿波市	阿波町	吉野川	伊沢谷	芋場谷	S59.10.13	1392	0.4100	
87	阿波市	阿波町	吉野川	伊沢谷川	芋場谷	H17.9.5	981	0.5045	
88	阿波市	阿波町	吉野川	伊沢谷川	芋場谷	H20.10.21	4937	0.3588	

番号	所在地		水系名	幹川名	溪流名	告示年月日	告示番号	指定地面積(ha)	備考
	現市町村名	旧市町村名							
89	阿波市	阿波町	吉野川	伊沢谷川	北久保谷(追加)	R3. 9. 27	1284	0. 7111	
1	石井町		吉野川	飯尾川	曲突谷	S42. 3. 31	1181	58. 3500	
2	石井町		吉野川	飯尾川	西山谷	S45. 9. 14	1390	1. 9500	
3	石井町		吉野川	渡内川	米山谷	S63. 11. 11	2198	0. 8800	
4	石井町		吉野川	渡内川	清成谷	H5. 11. 19	2192	0. 5400	
1	上板町		吉野川	宮河内谷	宮河内谷	T13. 5. 9	213	1. 4400	
2	上板町		吉野川	宮河内谷	泉谷	T13. 5. 9	213	27. 9800	
3	上板町		吉野川	宮河内谷	宮河内谷	T14. 4. 7	67	0. 8500	
4	上板町		吉野川	宮河内谷	大山谷	T14. 4. 7	67	15. 1700	
5	上板町		吉野川	宮河内谷	泉谷	S4. 7. 2	217	5. 0900	
6	上板町		吉野川	宮河内谷	大山谷	S8. 4. 14	105	10. 0000	
7	上板町		吉野川	泉谷	宮ヶ谷	S17. 3. 11	144	97. 3200	
8	上板町		吉野川	宮河内谷	大山谷	S18. 6. 8	452	10. 7300	
9	上板町		吉野川	宮河内谷	泉谷	S22. 11. 28	360	8. 3100	
10	上板町		吉野川	宮河内谷	盗人谷	S22. 11. 28	360	2. 0100	
11	上板町		吉野川	宮河内谷川	庚申谷	S27. 8. 8	1112	3. 6700	
12	上板町		吉野川	宮河内谷川	鷹谷	S27. 8. 8	1112	2. 8700	
13	上板町		吉野川	宮河内谷	泉谷	S30. 6. 3	1335	3. 5100	
14	上板町		吉野川	泉谷	宮ヶ谷	S35. 8. 29	1830	5. 9800	
15	上板町		吉野川	宮河内谷	大山谷	S38. 2. 23	271	3. 2600	
16	上板町		吉野川	泉谷	宮ヶ谷及び小谷	S43. 2. 10	154	14. 3200	
17	上板町		吉野川	大谷川	祝谷	S44. 1. 16	20	3. 6000	
18	上板町		吉野川	泉谷	車谷	S48. 8. 2	1676	1. 8000	
19	上板町		吉野川	大谷川	大平谷	S48. 8. 2	1676	1. 7000	
20	上板町		吉野川	庚申谷	前坂口谷	S49. 4. 22	613	4. 0000	
21	上板町		吉野川	大山谷	二股谷	S51. 2. 18	155	4. 5000	
22	上板町		吉野川	泉谷	馬木谷	S53. 7. 19	1201	0. 7200	
23	上板町		吉野川	宮河内谷川	大谷	S56. 4. 30	959	2. 4000	
24	上板町		吉野川	泉谷	馬木谷及び同右支川	S62. 10. 26	1838	1. 9800	
25	上板町		吉野川	宮河内谷川	鷹谷	H2. 1. 31	120	0. 9200	
26	上板町		吉野川	宮河内谷川	大谷	H17. 9. 5	981	2. 5624	
27	上板町		吉野川	宮河内谷川	大谷	H18. 9. 27	1141	0. 5520	
28	上板町		吉野川	宮河内谷川	大谷	H19. 4. 25	507	2. 6501	
小計	東部県土整備局<吉野川庁舎>				215箇所			1645. 3665	
1	阿南市		福井川	福井川	福井川	S26. 2. 12	64	12. 6300	
2	阿南市		那賀川	桑野川	桑野川	S28. 1. 26	83	5. 1600	
3	阿南市		那賀川	熊谷川	大谷	S44. 1. 16	20	8. 4000	
4	阿南市		那賀川	桑野川	畑田谷	S49. 7. 4	951	3. 0000	
5	阿南市		伊島谷	伊島谷	小溜谷	S50. 3. 24	467	2. 2000	
6	阿南市		那賀川	桑野川	喜来谷	S54. 1. 27	95	8. 4000	
7	阿南市		打樋川	戎山谷川	戎山川	S55. 5. 26	1059	2. 1000	
8	阿南市		打樋川	触崎川	西分谷	S59. 3. 29	758	0. 3000	
9	阿南市		打樋川	戎山谷川	東分谷	S59. 10. 13	1392	0. 2300	
10	阿南市		打樋川	戎山谷川	橘谷	S60. 7. 2	990	0. 4300	
11	阿南市		打樋川	戎山谷川	大谷	S60. 9. 7	1218	0. 5600	
12	阿南市		大溜谷	大溜谷	大溜谷	S61. 12. 26	2004	1. 4000	
13	阿南市		打樋川	打樋川	西大谷	S62. 12. 9	2073	0. 7300	
14	阿南市		那賀川	桑野川	大地3号谷	H13. 12. 5	1704	0. 1400	
15	阿南市		椿川	椿川	横尾谷	H21. 9. 29	1030	1. 1068	
16	阿南市		大溜谷川	大溜谷川	小溜谷(追加)	H28. 5. 16	741	0. 3972	
17	阿南市		その他	汐谷	汐谷	R2. 3. 10	266	1. 2758	
小計	南部総合県民局<阿南庁舎>				17箇所			48. 4598	
1	那賀町	鷺敷町	那賀川	中山川	唐杉谷及び同支川	S59. 10. 13	1392	0. 5800	
2	那賀町	鷺敷町	那賀川	仙ヶ谷川	仙ヶ谷	S60. 9. 7	1218	0. 7900	
3	那賀町	鷺敷町	那賀川	仙ヶ谷川	仙ヶ谷	H1. 1. 21	83	0. 5700	
4	那賀町	相生町	那賀川	延野川	延野川	S37. 12. 26	3216	4. 9400	
5	那賀町	相生町	那賀川	谷内川	さぬき川	S39. 1. 18	51	1. 8000	
6	那賀町	相生町	那賀川	大張川	大張川	S39. 1. 18	51	4. 8000	
7	那賀町	相生町	那賀川	延野川	延野川	S42. 3. 31	1181	0. 6000	
8	那賀町	相生町	那賀川	延野川	延野川	S42. 3. 31	1181	4. 5000	
9	那賀町	相生町	那賀川	大張川	北浦谷	S42. 3. 31	1181	2. 0000	
10	那賀町	相生町	那賀川	北浦谷川	横石谷	S42. 12. 28	4605	2. 1600	
11	那賀町	相生町	那賀川	北浦谷川	中傍示谷	S42. 12. 28	4605	0. 5000	
12	那賀町	相生町	那賀川	谷内川	井の谷	S49. 4. 22	613	7. 2000	
13	那賀町	相生町	那賀川	大張川	露口谷	S49. 4. 22	613	4. 0000	

番号	所在地		水系名	幹川名	溪流名	告示年月日	告示番号	指定地面積(ha)	備考
	現市町村名	旧市町村名							
14	那賀町	相生町	那賀川	谷内川	井の谷	S56.4.30	959	2.1600	
15	那賀町	相生町	那賀川	大張川	丈谷	H4.3.25	831	5.2000	
16	那賀町	相生町	那賀川	延野川	殿谷	H8.3.21	728	17.3200	
17	那賀町	相生町	那賀川		せじょう谷	H15.1.10	29	16.0100	
18	那賀町	相生町	那賀川	谷内川	吉内谷	H17.9.5	981	1.0782	
19	那賀町	上那賀町	那賀川	那賀川	オイ谷	S27.8.8	1112	16.1000	
20	那賀町	上那賀町	那賀川	那賀川	海川谷	S27.8.8	1112	24.5000	
21	那賀町	上那賀町	那賀川	府殿川	丈ヶ谷	S27.8.8	1112	9.8000	
22	那賀町	上那賀町	那賀川	那賀川	那賀川	S27.8.8	1112	64.8000	
23	那賀町	上那賀町	那賀川	那賀川	府殿川	S27.8.8	1112	6.8000	
24	那賀町	上那賀町	那賀川	府殿川	丈ヶ谷	S28.12.26	1534	20.1000	
25	那賀町	上那賀町	那賀川	那賀川	府殿川	S29.2.18	120	3.4000	
26	那賀町	上那賀町	那賀川	那賀川	十二弟子谷	H18.2.10	242	1.5371	
27	那賀町	上那賀町	那賀川	那賀川	成瀬川	H18.2.10	242	1.1941	
28	那賀町	上那賀町	那賀川	那賀川	フロン谷	H18.9.27	1141	0.6831	
29	那賀町	上那賀町	那賀川	那賀川	鳥砂谷	H18.11.16	1391	1.3299	
30	那賀町	上那賀町	那賀川	那賀川	東谷川	H22.4.23	445	0.3796	
31	那賀町	上那賀町	那賀川	那賀川	松ノ木谷	R元.12.25	949	1.0565	
32	那賀町	木沢村	那賀川	那賀川	那賀川	S26.2.12	64	38.6900	
33	那賀町	木沢村	那賀川	坂州木頭川	釜ヶ谷	S27.8.8	1112	64.2400	
34	那賀町	木沢村	那賀川	坂州木頭川	高野谷	S27.8.8	1112	156.0300	
35	那賀町	木沢村	那賀川	坂州木頭川	藤ヶ内谷	S49.4.22	613	7.6200	
36	那賀町	木沢村	那賀川	坂州木頭川	坂州木頭川	S52.4.23	746	12.8000	
37	那賀町	木沢村	那賀川	坂州木頭川	坂州木頭川	S52.6.18	929	14.0000	
38	那賀町	木沢村	那賀川	坂州木頭川	檜谷	S52.6.18	929	6.0000	
39	那賀町	木沢村	那賀川	坂州木頭川	勘場谷	S54.1.27	95	4.5000	
40	那賀町	木沢村	那賀川	坂州木頭川	坂州木頭川	S54.1.27	95	11.0000	
41	那賀町	木沢村	那賀川	坂州木頭川	坂州木頭川	S62.10.26	1838	4.8900	
42	那賀町	木沢村	那賀川	坂州木頭川	寺谷	H8.12.10	2224	66.3900	
43	那賀町	木沢村	那賀川	坂州木頭川	坂州木頭川	H10.3.23	774	17.2000	
44	那賀町	木沢村	那賀川	坂州木頭川	ウツユ川	H11.3.19	740	9.1200	
45	那賀町	木沢村	那賀川	坂州木頭川	見堂谷	H12.8.9	1754	0.5100	
46	那賀町	木沢村	那賀川	坂州木頭川	見堂谷	H17.9.5	981	1.7758	
47	那賀町	木沢村	那賀川	那賀川	たまんきら谷	H22.6.15	661	0.5936	
48	那賀町	木頭村	那賀川	那賀川	那賀川	S24.4.2	260	5.2000	
49	那賀町	木頭村	那賀川	那賀川	那賀川	S26.12.22	1079	9.2000	
50	那賀町	木頭村	那賀川	出原谷川	出原谷	S27.8.8	1112	12.6000	
51	那賀町	木頭村	那賀川	蟬谷川	蟬谷	S27.8.8	1112	13.3000	
52	那賀町	木頭村	那賀川	中谷川	中谷	S27.8.8	1112	15.8000	
53	那賀町	木頭村	那賀川	那賀川	那賀川	S27.8.8	1112	14.4000	
54	那賀町	木頭村	那賀川	南川	南川	S27.8.8	1112	11.2000	
55	那賀町	木頭村	那賀川	那賀川	那賀川	S29.2.18	120	1.5000	
56	那賀町	木頭村	那賀川	那賀川	那賀川	S29.6.22	1135	14.2000	
57	那賀町	木頭村	那賀川	東蟬谷川	東蟬谷川	S30.4.25	565	0.9000	
58	那賀町	木頭村	那賀川	那賀川	那賀川	S30.4.25	565	9.9000	
59	那賀町	木頭村	那賀川	那賀川	那賀川	S42.3.31	1181	15.0000	
60	那賀町	木頭村	那賀川	千本谷	千本谷	S52.4.23	746	17.1000	
61	那賀町	木頭村	那賀川	那賀川	那賀川	S52.4.23	746	12.0000	
62	那賀町	木頭村	那賀川	日和田谷川	日和田谷	S52.4.23	746	6.6000	
63	那賀町	木頭村	那賀川	久井谷川	久井谷	S52.6.18	929	10.4000	
64	那賀町	木頭村	那賀川	折宇谷	折宇谷	S52.6.18	929	12.0000	
65	那賀町	木頭村	那賀川	棚谷	棚谷	S52.6.18	929	6.0000	
66	那賀町	木頭村	那賀川	久井谷川	久井谷	S53.1.23	50	3.3000	
67	那賀町	木頭村	那賀川	南川	南川	S53.4.27	915	8.4000	
68	那賀町	木頭村	那賀川	那賀川	那賀川	S53.7.19	1201	14.4000	
69	那賀町	木頭村	那賀川	折宇谷	折宇谷	S54.1.27	95	8.5000	
70	那賀町	木頭村	那賀川	千本谷	千本谷	S54.1.27	95	20.4000	
71	那賀町	木頭村	那賀川	南川	南川	S54.1.27	95	13.2000	
72	那賀町	木頭村	那賀川	棚谷	棚谷	S54.1.27	95	8.4000	
73	那賀町	木頭村	那賀川	棚谷	棚谷	S57.5.17	1168	3.0100	
74	那賀町	木頭村	那賀川	久井谷川	久井谷	S62.10.26	1838	3.4700	
75	那賀町	木頭村	那賀川	那賀川	那賀川	H1.1.21	83	6.6300	
76	那賀町	木頭村	那賀川	久井谷川	久井谷	H1.10.11	1731	4.8000	
77	那賀町	木頭村	那賀川	棚谷	棚谷	H1.10.11	1731	0.5000	
78	那賀町	木頭村	那賀川	棚谷川	棚谷	H6.11.28	2264	2.6800	
79	那賀町	木頭村	那賀川	那賀川	ヨネガ谷	H15.6.25	985	2.0900	
80	那賀町	木頭村	那賀川	那賀川	冬口谷	H16.6.9	630	0.4841	
81	那賀町	木頭村	那賀川	那賀川	弥ン谷	H30.6.26	776	0.7009	
小計	南部総合県民局<那賀庁舎>				81箇所			931.5129	

番号	所在地		水系名	幹川名	溪流名	告示年月日	告示番号	指定地面積(ha)	備考
	現市町村名	旧市町村名							
1	牟岐町		牟岐川	牟岐川	牟岐川	S22.12.29	398	2.0600	
2	牟岐町		牟岐川	橘川	橘川	S26.2.12	64	1.4800	
3	牟岐町		瀬戸川	瀬戸川	瀬戸川	S42.12.28	4605	5.8800	
4	牟岐町		牟岐川	辺川川	辺川川	S42.12.28	4605	5.3700	
1	美波町	由岐町	喜多地川	喜多地川	喜多地川	S39.5.23	1359	2.5000	
2	美波町	由岐町	伊座利川	伊座利谷川	伊座利谷	S50.3.24	467	4.0000	
3	美波町	由岐町	喜多地川	喜多地川	喜多地川	S56.4.30	959	1.9200	
4	美波町	由岐町	木岐川	木岐川	木岐川	H1.10.11	1731	1.3000	
5	美波町	由岐町	伊座利川	伊座利川	奥地谷	H16.12.9	1525	0.3662	
6	美波町	由岐町	志和岐川	志和岐川	志和岐川	H17.4.15	463	0.4920	
7	美波町	由岐町	志和岐川	志和岐川	志和岐川	H18.2.10	242	0.6444	
8	美波町	日和佐町	日和佐川	日和佐川	日和佐川	S26.2.12	64	14.9000	
9	美波町	日和佐町	日和佐川	日和佐川	北河内谷	S39.5.23	1359	10.1000	
10	美波町	日和佐町	奥潟川	奥潟川	奥潟川	S42.12.28	4605	9.2700	
11	美波町	日和佐町	日和佐川	北河内谷川	久望谷、カブス谷及び久保谷	S42.12.28	4605	20.6600	
12	美波町	日和佐町	日和佐川	丹前谷川	丹前谷	S42.12.28	4605	9.8100	
13	美波町	日和佐町	日和佐川	日和佐川	日和佐川	S46.5.28	957	2.5200	
14	美波町	日和佐町	日和佐川	日和佐川	日和佐川	S47.4.17	815	13.2000	
15	美波町	日和佐町	日和佐川	北河内谷川	奥谷	H5.3.16	763	0.6200	
16	美波町	日和佐町	日和佐川	北河内谷川	奥谷	H6.1.28	139	0.4500	
17	美波町	日和佐町	日和佐川	日和佐川	山王谷	H25.6.4	562	0.9919	
18	美波町	日和佐町	日和佐川	北河内谷川	池ノ内谷1	H30.2.26	234	0.5113	
19	美波町	日和佐町	日和佐川	北河内谷川	池ノ内谷2	H30.2.26	234	0.6579	
20	美波町	日和佐町	日和佐川	北河内谷川	池ノ内谷3	H30.12.17	1353	1.7660	
1	海陽町	海南町	海部川	海部川	海部川	S26.2.12	64	27.4100	
2	海陽町	海南町	海部川	海部川	笹無谷	S26.2.12	64	134.8500	
3	海陽町	海南町	海部川	嵐瀬谷	嵐瀬谷	S47.4.17	815	2.3400	
4	海陽町	海南町	伊勢田川	伊勢田川	大山谷	S49.4.22	613	5.0000	
5	海陽町	海南町	海部川	若松谷	若松谷	S51.2.18	155	3.4000	
6	海陽町	海南町	海部川	七川	七川	H4.3.25	831	1.6600	
7	海陽町	海南町	海部川	柿谷川	柿谷川	H5.11.19	2192	2.7000	
8	海陽町	海南町	海部川	猪谷川	猪谷	H12.1.27	158	1.6700	
9	海陽町	海南町	海部川	相川	中野谷	H16.3.10	244	1.4595	
10	海陽町	海南町	海部川	海部川	笹草谷	H17.4.15	463	1.7952	
11	海陽町	海南町	海部川	相川	大谷	H22.11.2	1283	1.0941	
12	海陽町	海部町	母川	海部川	折王谷及び同支川	S59.3.29	758	1.1500	
13	海陽町	宍喰町	宍喰川	宍喰川	宍喰川	S22.12.29	398	1.7800	
14	海陽町	宍喰町	宍喰川	広岡川	広岡川	S53.1.23	50	4.2000	
15	海陽町	宍喰町	宍喰川	日比原谷	日比原谷	S56.4.30	959	1.0200	
小計	南部総合県民局<美波庁舎>				39箇所			302.9985	
1	美馬市	脇町	吉野川	曾江谷	曾江谷	T4.3.31	21	143.5000	
2	美馬市	脇町	吉野川	大谷	大谷	T4.10.9	63	90.5300	
3	美馬市	脇町	吉野川	曾江谷	曾江谷	T6.7.14	49	2.7300	
4	美馬市	脇町	吉野川	大谷	大谷	T10.9.13	173	0.8200	
5	美馬市	脇町	吉野川	大谷	大谷	T15.5.12	71	2.5000	
6	美馬市	脇町	吉野川	曾江谷	曾江谷	T15.12.24	242	23.1000	
7	美馬市	脇町	吉野川	曾江谷	曾江谷	T15.12.24	242	3.7000	
8	美馬市	脇町	吉野川	大谷	大谷	S4.6.22	206	6.9500	
9	美馬市	脇町	吉野川	馬木谷	新町谷	S4.7.25	248	19.3400	
10	美馬市	脇町	吉野川	大谷	大谷	S4.7.25	248	0.2100	
11	美馬市	脇町	吉野川	井口谷	井口谷	S11.7.24	426	30.8000	
12	美馬市	脇町	吉野川	曾江谷	曾江谷	S18.2.18	96	188.7200	
13	美馬市	脇町	吉野川	曾江谷	吉竹谷	S22.11.28	360	1.9000	
14	美馬市	脇町	吉野川	曾江谷	山彦谷	S22.11.28	360	1.1000	
15	美馬市	脇町	吉野川	曾江谷	曾江谷	S22.11.28	360	18.4000	
16	美馬市	脇町	吉野川	土井谷	土井谷	S22.11.28	360	5.5500	
17	美馬市	脇町	吉野川	日野谷	日野谷	S22.11.28	360	3.0300	
18	美馬市	脇町	吉野川	城ノ谷	城ノ谷	S24.2.10	97	12.7800	
19	美馬市	脇町	吉野川	曾江谷	五大谷	S26.2.12	64	1.2000	
20	美馬市	脇町	吉野川	井口谷	芋穴谷	S28.12.26	1534	16.9100	
21	美馬市	脇町	吉野川	馬木谷	馬木谷	S29.3.29	283	0.4300	
22	美馬市	脇町	吉野川	馬木谷	新町谷	S30.10.3	1213	3.8700	
23	美馬市	脇町	吉野川	大谷	小麦谷	S32.9.25	1181	1.3000	
24	美馬市	脇町	吉野川	曾江谷	大塩谷	S32.9.25	1181	1.6000	
25	美馬市	脇町	吉野川	清谷	清谷	S37.6.19	1414	2.6000	
26	美馬市	脇町	吉野川	東俣谷	櫛野谷	S37.6.19	1414	2.4000	
27	美馬市	脇町	吉野川	曾江谷	阿瀬比谷	S39.1.18	51	1.6000	

番号	所在地		水系名	幹川名	溪流名	告示年月日	告示番号	指定地面積 (ha)	備考
	現市町村名	旧市町村名							
28	美馬市	脇町	吉野川	土井谷	池の谷	S39.1.18	51	1.4000	
29	美馬市	脇町	吉野川	曾江谷	山根谷	S42.3.31	1181	1.0000	
30	美馬市	脇町	吉野川	野村谷	(上)中野谷	S42.12.28	4605	4.2600	
31	美馬市	脇町	吉野川	土井谷	池の谷	S42.12.28	4605	6.2400	
32	美馬市	脇町	吉野川	東俣谷	冬畑谷及び桐野谷	S42.12.28	4605	5.2400	
33	美馬市	脇町	吉野川	井口谷	横倉谷	S47.5.11	930	2.6000	
34	美馬市	脇町	吉野川	東俣谷	横野谷	S47.5.11	930	5.4000	
35	美馬市	脇町	吉野川	曾江谷	今杖谷及び今杖小谷	S47.5.11	930	7.8000	
36	美馬市	脇町	吉野川	東俣谷	東俣谷及び栃谷	S48.2.21	331	6.0000	
37	美馬市	脇町	吉野川	土井谷	池の谷	S49.4.22	613	1.6000	
38	美馬市	脇町	吉野川	曾江谷	相立谷	S49.7.4	951	4.8000	
39	美馬市	脇町	吉野川	東俣谷	雨夜谷	S52.2.3	93	3.0000	
40	美馬市	脇町	吉野川	井口谷	芋穴谷	S53.1.23	50	3.6000	
41	美馬市	脇町	吉野川	曾江谷	藤川谷	S53.1.23	49	1.0000	
42	美馬市	脇町	吉野川	野村谷	中八谷	S54.1.27	95	5.4000	
43	美馬市	脇町	吉野川	新町谷川	袋谷	S54.4.24	912	1.7800	
44	美馬市	脇町	吉野川	曾江谷川	広棚谷	S56.4.30	959	2.8000	
45	美馬市	脇町	吉野川	土井谷	池の谷及び大塩谷	S56.4.30	959	1.0600	
46	美馬市	脇町	吉野川	井口谷	芋穴谷	S57.5.17	1168	0.2000	
47	美馬市	脇町	吉野川	曾江谷	西阿瀬比谷	S57.5.17	1168	0.4000	
48	美馬市	脇町	吉野川	新町谷	滝下谷	S57.5.17	1168	0.4100	
49	美馬市	脇町	吉野川	野村谷	平帽子谷	S57.5.17	1168	2.6600	
50	美馬市	脇町	吉野川	井口谷	蔭の谷	S59.3.29	758	0.5500	
51	美馬市	脇町	吉野川	曾江谷	阿瀬比谷及び同支川	S59.10.13	1392	0.3400	
52	美馬市	脇町	吉野川	井口谷	井口谷	S61.8.15	1418	0.6800	
53	美馬市	脇町	吉野川	大谷川	花瀬谷	S61.8.15	1418	0.5200	
54	美馬市	脇町	吉野川	野村谷川	野村谷	S61.12.26	2004	1.6000	
55	美馬市	脇町	吉野川	曾江谷	今杖谷	S62.10.26	1838	0.5200	
56	美馬市	脇町	吉野川	東俣谷川	東俣栃谷	S62.10.26	1838	1.7200	
57	美馬市	脇町	吉野川	井口谷	横倉谷及び同左支川	H1.10.11	1731	0.4100	
58	美馬市	脇町	吉野川	東俣谷	横野谷	H1.10.11	1731	0.2900	
59	美馬市	脇町	吉野川	白水谷	小星谷	H4.3.24	786	0.8400	
60	美馬市	脇町	吉野川	東俣谷川	松尾畑谷	H4.3.25	831	3.0600	
61	美馬市	脇町	吉野川	井口谷	井口谷	H5.1.22	101	0.2200	
62	美馬市	脇町	吉野川	東俣谷川	木戸の谷	H5.3.16	763	1.6000	
63	美馬市	脇町	吉野川	東俣谷川	東俣花瀬谷	H6.11.28	2264	1.2900	
64	美馬市	脇町	吉野川	東俣谷川	上谷	H8.3.21	728	1.3400	
65	美馬市	脇町	吉野川	曾江谷川	裏の谷	H8.3.21	728	0.6500	
66	美馬市	脇町	吉野川	井口谷川	柳谷	H12.5.16	1324	0.4100	
67	美馬市	脇町	吉野川	大谷川	境谷	H12.8.9	1754	2.3600	
68	美馬市	脇町	吉野川	曾江谷川	清水谷	H12.8.9	1754	0.4300	
69	美馬市	脇町	吉野川	大谷川	境谷	H13.12.5	1704	0.5700	
70	美馬市	脇町	吉野川	江戸川	坂の谷	H18.9.27	1141	0.8398	
71	美馬市	穴吹町	吉野川	穴吹川	穴吹川	S24.2.10	97	13.6500	
72	美馬市	穴吹町	吉野川	穴吹川	穴吹川	S26.2.12	64	4.7300	
73	美馬市	穴吹町	吉野川	穴吹川	三谷川	S26.12.15	1038	0.3000	
74	美馬市	穴吹町	吉野川	穴吹川	小屋谷	S26.12.15	1038	0.2300	
75	美馬市	穴吹町	吉野川	不定谷川	不定谷川	S26.12.15	1038	0.3200	
76	美馬市	穴吹町	吉野川	岡の谷	岡の谷	S28.12.14	1487	1.1700	
77	美馬市	穴吹町	吉野川	穴吹川	市場谷	S28.12.26	1534	5.4200	
78	美馬市	穴吹町	吉野川	穴吹川	風呂ノ谷	S29.1.21	22	0.8900	
79	美馬市	穴吹町	吉野川	穴吹川	拝立谷	S29.8.21	1337	1.6600	
80	美馬市	穴吹町	吉野川	一ノ谷川	一ノ谷川	S35.8.29	1830	6.4000	
81	美馬市	穴吹町	吉野川	穴吹川	北又谷	S37.6.19	1414	4.8000	
82	美馬市	穴吹町	吉野川	西成戸谷	西成戸谷	S38.2.23	271	0.6400	
83	美馬市	穴吹町	吉野川	穴吹川	調子野谷	S41.7.26	2350	9.3500	
84	美馬市	穴吹町	吉野川	東成戸谷	東成戸谷	S41.7.26	2350	2.1200	
85	美馬市	穴吹町	吉野川	穴吹川	北又谷	S42.3.31	1181	0.4400	
86	美馬市	穴吹町	吉野川	石神谷	石神谷	S45.9.14	1390	4.1400	
87	美馬市	穴吹町	吉野川	穴吹川	猿飼谷	S47.4.17	815	10.2000	
88	美馬市	穴吹町	吉野川	中の谷	中の谷	S47.5.11	930	3.7200	
89	美馬市	穴吹町	吉野川	穴吹川	田の内谷	S47.5.11	930	3.2100	
90	美馬市	穴吹町	吉野川	東分谷	東分谷	S50.9.8	1230	3.3000	

番号	所在地		水系名	幹川名	溪流名	告示年月日	告示番号	指定地面積 (ha)	備考
	現市町村名	旧市町村名							
91	美馬市	穴吹町	吉野川	穴吹川	仕出原谷	S52.2.3	93	2.2000	
92	美馬市	穴吹町	吉野川	穴吹川	下森谷	S52.4.23	746	3.6000	
93	美馬市	穴吹町	吉野川	穴吹川	淵名谷	S52.4.23	746	3.3000	
94	美馬市	穴吹町	吉野川	穴吹川	調子野谷	S52.6.18	929	1.8000	
95	美馬市	穴吹町	吉野川	穴吹川	北又谷・北又谷支一号谷及び北又谷支二号谷	S52.6.18	929	11.6000	
96	美馬市	穴吹町	吉野川	穴吹川	西の谷	S53.1.23	49	3.6000	
97	美馬市	穴吹町	吉野川	穴吹川	調子野谷	S53.7.19	1201	2.7000	
98	美馬市	穴吹町	吉野川	穴吹川	大内谷	S54.4.24	912	9.0000	
99	美馬市	穴吹町	吉野川	穴吹川	北又小谷	S56.4.30	959	2.5800	
100	美馬市	穴吹町	吉野川	穴吹川	調子野谷	S59.10.13	1392	0.4100	
101	美馬市	穴吹町	吉野川	東分谷	阿弥陀堂谷	S61.8.15	1418	0.6900	
102	美馬市	穴吹町	吉野川	穴吹川	梶山谷	S62.12.9	2073	0.6000	
103	美馬市	穴吹町	吉野川	穴吹川	調子野谷及び同右支川	S63.2.23	233	1.2300	
104	美馬市	穴吹町	吉野川	穴吹川	北又谷及び同左支川	S63.11.8	2161	0.7500	
105	美馬市	穴吹町	吉野川	穴吹川	大内谷	H2.9.10	1549	0.6300	
106	美馬市	穴吹町	吉野川	東分谷	阿弥陀堂谷	H3.3.1	371	16.0000	
107	美馬市	穴吹町	吉野川	柳田谷川	柳田谷	H4.3.25	831	3.8400	
108	美馬市	穴吹町	吉野川	穴吹川	北又谷	H5.1.22	101	1.4400	
109	美馬市	穴吹町	吉野川	穴吹川	梶山谷	H5.3.16	763	2.2000	
110	美馬市	穴吹町	吉野川	穴吹川	鍵掛谷	H5.11.19	2192	0.9900	
111	美馬市	穴吹町	吉野川	穴吹川	湧名谷	H8.3.21	728	1.9500	
112	美馬市	穴吹町	吉野川	穴吹川支調	黒川谷	H8.12.10	2224	4.3000	
113	美馬市	穴吹町	吉野川	穴吹川	大平谷	H8.12.10	2224	2.0600	
114	美馬市	穴吹町	吉野川	穴吹川支北	長尾谷	H8.12.10	2224	1.4300	
115	美馬市	穴吹町	吉野川	明連川	尾山谷	H11.2.18	236	0.4400	
116	美馬市	穴吹町	吉野川	明連川	宮の谷	H12.8.9	1754	0.3100	
117	美馬市	穴吹町	吉野川	穴吹川	龍王谷	H12.8.9	1754	0.6700	
118	美馬市	穴吹町	吉野川	穴吹川	一谷	H13.3.16	249	2.8100	
119	美馬市	穴吹町	吉野川	神田谷川	神田谷	H13.3.16	249	2.3200	
120	美馬市	穴吹町	吉野川	明連川	三谷川	H15.2.13	121	2.1600	
121	美馬市	穴吹町	吉野川	吉野川	神田谷	H22.4.2	314	0.7559	
122	美馬市	美馬町	吉野川	高瀬谷	高瀬谷	M44.4.8	184	179.4600	
123	美馬市	美馬町	吉野川	高瀬谷	高瀬谷	S3.3.7	42	7.4300	
124	美馬市	美馬町	吉野川	中野谷	中野谷	S3.3.7	42	111.5900	
125	美馬市	美馬町	吉野川	中野谷	露の谷	S3.3.7	42	4.8700	
126	美馬市	美馬町	吉野川	棋穀谷	棋穀谷	S11.7.24	426	6.8700	
127	美馬市	美馬町	吉野川	野村谷	入倉谷	S18.6.8	451	9.1100	
128	美馬市	美馬町	吉野川	嫁坂谷	嫁坂谷	S22.11.28	360	6.6500	
129	美馬市	美馬町	吉野川	棋穀谷	吉田谷	S26.2.12	64	3.0500	
130	美馬市	美馬町	吉野川	吉田谷	玉振谷	S26.2.12	64	4.5000	
131	美馬市	美馬町	吉野川	鍋倉谷	鍋倉谷	S26.2.12	64	2.9900	
132	美馬市	美馬町	吉野川	中野谷	露の谷	S26.2.12	64	5.2400	
133	美馬市	美馬町	吉野川	棋穀谷	吉田谷	S26.12.15	1038	3.6000	
134	美馬市	美馬町	吉野川	鍋倉谷	鍋倉谷	S27.8.8	1112	1.2000	
135	美馬市	美馬町	吉野川	野村谷	野村谷	S27.8.8	1112	1.2000	
136	美馬市	美馬町	吉野川	野村谷	野村谷	S28.7.25	1190	4.1000	
137	美馬市	美馬町	吉野川	鍋倉谷	井出谷	S29.3.29	283	2.2000	
138	美馬市	美馬町	吉野川	嫁坂谷	猿ヶ谷	S29.3.29	283	12.9600	
139	美馬市	美馬町	吉野川	鍋倉谷	鍋倉谷	S29.3.29	283	9.9800	
140	美馬市	美馬町	吉野川	棋穀谷	姥母ヶ谷	S29.11.8	1504	0.6200	
141	美馬市	美馬町	吉野川	黒谷川	黒谷川	S33.4.8	1029	1.8000	
142	美馬市	美馬町	吉野川	船屋谷	船屋谷	S33.4.8	1029	1.4000	
143	美馬市	美馬町	吉野川	野村谷	野村谷	S35.8.29	1830	4.6000	
144	美馬市	美馬町	吉野川	入倉谷	神場谷	S37.6.19	1414	2.4000	
145	美馬市	美馬町	吉野川	野村谷	野村谷	S38.2.23	271	4.9000	
146	美馬市	美馬町	吉野川	棋穀谷	棋穀谷	S42.12.28	4605	35.6000	
147	美馬市	美馬町	吉野川	棋穀谷	轟谷	S42.12.28	4605	6.3500	
148	美馬市	美馬町	吉野川	中野谷	露の谷	S42.12.28	4605	4.3800	
149	美馬市	美馬町	吉野川	野村谷	野村谷	S45.9.14	1390	23.5000	
150	美馬市	美馬町	吉野川	嫁坂谷	猿ヶ谷	S53.1.23	50	0.7200	
151	美馬市	美馬町	吉野川	中野谷	中野谷及び西大久保谷	S56.4.30	959	8.8800	
152	美馬市	美馬町	吉野川	吉田谷	枌谷	S56.4.30	959	1.4700	

番号	所在地		水系名	幹川名	溪流名	告示年月日	告示番号	指定地面積(ha)	備考
	現市町村名	旧市町村名							
153	美馬市	美馬町	吉野川	黒谷川	黒谷川及び東黒谷川	S57.5.17	1168	1.4000	
154	美馬市	美馬町	吉野川	野村谷	猪の谷	S58.3.23	758	0.3100	
155	美馬市	美馬町	吉野川	船屋谷	船屋谷	S59.10.13	1392	0.5500	
156	美馬市	美馬町	吉野川	嫁坂谷	手水谷	S60.7.2	990	0.5600	
157	美馬市	美馬町	吉野川	野村谷	日浦谷	S60.7.2	990	0.3500	
158	美馬市	美馬町	吉野川	吉田谷川	棋穀谷	S61.12.26	2004	1.2700	
159	美馬市	美馬町	吉野川	嫁坂谷	嫁坂谷	S62.10.26	1838	0.8000	
160	美馬市	美馬町	吉野川	吉田谷川	西の谷	H1.1.21	83	0.3600	
161	美馬市	美馬町	吉野川	中野谷川	倉尾谷	H1.10.11	1731	1.2000	
162	美馬市	美馬町	吉野川	吉田谷	玉振谷及び同左支川	H3.3.1	371	2.1900	
163	美馬市	美馬町	吉野川	嫁坂谷	西猿ヶ谷	H4.3.25	831	3.8600	
164	美馬市	美馬町	吉野川	吉田谷川	西吉田谷	H5.3.16	763	1.5000	
165	美馬市	美馬町	吉野川	棋穀谷川	姥ヶ谷	H12.5.16	1324	0.5100	
166	美馬市	美馬町	吉野川	野村谷川	清田谷	H13.3.16	249	0.5100	
167	美馬市	木屋平村	吉野川	穴吹川	穴吹川	S24.10.25	871	8.1000	
168	美馬市	木屋平村	吉野川	穴吹川	大島谷	S38.2.26	277	0.2000	
169	美馬市	木屋平村	吉野川	穴吹川	竹尾谷	S38.2.26	277	0.3500	
170	美馬市	木屋平村	吉野川	穴吹川	白江谷	S38.2.26	277	3.9500	
171	美馬市	木屋平村	吉野川	穴吹川	太合谷	S39.5.23	1359	1.7000	
172	美馬市	木屋平村	吉野川	穴吹川	大北谷	S41.7.26	2355	3.2700	
173	美馬市	木屋平村	吉野川	穴吹川	谷口カゲ谷	S41.7.26	2355	2.1800	
174	美馬市	木屋平村	吉野川	穴吹川	今丸谷及び支川	S42.3.31	1181	2.2700	
175	美馬市	木屋平村	吉野川	穴吹川	二戸谷、境谷及び南二戸谷	S42.8.26	2630	23.5700	
176	美馬市	木屋平村	吉野川	穴吹川	内父谷	S47.5.11	930	6.6500	
177	美馬市	木屋平村	吉野川	穴吹川	弓道谷	S48.8.2	1676	2.5600	
178	美馬市	木屋平村	吉野川	穴吹川	穴吹川	S49.4.22	613	3.0000	
179	美馬市	木屋平村	吉野川	穴吹川	穴吹川	S52.4.23	746	8.0000	
180	美馬市	木屋平村	吉野川	穴吹川	川原谷	S52.4.23	746	5.2000	
181	美馬市	木屋平村	吉野川	穴吹川	内川谷	S52.4.23	746	3.6000	
182	美馬市	木屋平村	吉野川	穴吹川	檜原谷	S52.6.18	929	3.6000	
183	美馬市	木屋平村	吉野川	穴吹川	川井谷	S52.6.18	929	3.2500	
184	美馬市	木屋平村	吉野川	穴吹川	滝の宮谷	S54.1.27	95	1.3600	
185	美馬市	木屋平村	吉野川	穴吹川	川原谷	S59.3.29	758	1.9800	
186	美馬市	木屋平村	吉野川	穴吹川	内父谷	S61.8.15	1418	0.7200	
187	美馬市	木屋平村	吉野川	穴吹川	葛尾谷	S62.10.26	1838	0.7000	
188	美馬市	木屋平村	吉野川	穴吹川	今丸谷	S62.10.26	1838	0.6200	
189	美馬市	木屋平村	吉野川	穴吹川	川井谷	S63.11.11	2198	0.6600	
190	美馬市	木屋平村	吉野川	穴吹川	川原谷	H2.9.10	1549	4.3900	
191	美馬市	木屋平村	吉野川	穴吹川	内父谷	H5.1.22	101	2.3700	
192	美馬市	木屋平村	吉野川	穴吹川	小日浦谷	H6.1.28	139	1.4400	
193	美馬市	木屋平村	吉野川	穴吹川	穴吹川	H13.3.16	249	11.4900	
194	美馬市	木屋平村	吉野川	穴吹川	谷口局谷	H13.12.5	1704	0.5400	
195	美馬市	木屋平村	吉野川	穴吹川	川原谷	H14.3.7	155	0.4200	
196	美馬市	木屋平村	吉野川	穴吹川	南二戸谷	H17.4.15	463	1.9247	
197	美馬市	木屋平村	吉野川	穴吹川	谷口局谷(追加)	H28.5.16	741	0.1459	
1	つるぎ町	半田町	吉野川	半田川	井川谷	S26.2.12	64	1.6800	
2	つるぎ町	半田町	吉野川	半田川	鹿老渡谷	S26.2.12	64	3.3800	
3	つるぎ町	半田町	吉野川	半田川	半田川	S27.8.8	1112	4.8000	
4	つるぎ町	半田町	吉野川	半田川	半田川	S28.7.25	1190	2.1900	
5	つるぎ町	半田町	吉野川	半田川	半田川	S29.6.22	1135	1.8500	
6	つるぎ町	半田町	吉野川	半田川	高清谷	S30.10.3	1213	3.8700	
7	つるぎ町	半田町	吉野川	半田川	半田川	S34.12.14	2459	3.2400	
8	つるぎ町	半田町	吉野川	半田川	鰻谷	S37.6.19	1414	1.2000	
9	つるぎ町	半田町	吉野川	半田川	京ヤ谷	S37.6.19	1414	1.5000	
10	つるぎ町	半田町	吉野川	半田川	坂根谷	S37.6.19	1414	1.8000	
11	つるぎ町	半田町	吉野川	小橋谷	小橋谷	S37.6.19	1414	1.3000	
12	つるぎ町	半田町	吉野川	大橋谷	大橋谷	S37.6.19	1414	1.6900	
13	つるぎ町	半田町	吉野川	半田川	馬ノ久保谷	S37.6.19	1414	1.7000	
14	つるぎ町	半田町	吉野川	半田川	木ノ内谷	S37.6.19	1414	0.9000	
15	つるぎ町	半田町	吉野川	半田川	大惣谷	S40.7.5	1694	0.9000	
16	つるぎ町	半田町	吉野川	半田川	東谷	S41.5.26	1597	0.4900	
17	つるぎ町	半田町	吉野川	下女谷	下女谷	S42.3.31	1181	2.5800	
18	つるぎ町	半田町	吉野川	半田川	坂根谷	S42.3.31	1181	1.6000	
19	つるぎ町	半田町	吉野川	唐沢谷	唐沢谷	S42.3.31	1181	2.7800	
20	つるぎ町	半田町	吉野川	半田川	大藤谷	S42.12.28	4605	9.1200	

番号	所在地		水系名	幹川名	溪流名	告示年月日	告示番号	指定地面積(ha)	備考
	現市町村名	旧市町村名							
21	つるぎ町	半田町	吉野川	半田川	長野二谷	S46.5.28	957	7.4400	
22	つるぎ町	半田町	吉野川	半田川	井黒谷	S48.2.21	331	4.6200	
23	つるぎ町	半田町	吉野川	半田川	曾我谷	S49.7.4	951	6.0000	
24	つるぎ町	半田町	吉野川	半田川	大惣谷	S51.2.18	155	1.8000	
25	つるぎ町	半田町	吉野川	半田川	半田川	S52.2.3	93	4.8000	
26	つるぎ町	半田町	吉野川	大橋谷	大橋谷	S54.1.27	95	1.6000	
27	つるぎ町	半田町	吉野川	半田川	半田川及び火打谷	S54.1.27	95	4.5000	
28	つるぎ町	半田町	吉野川	半田川	黒石谷	S55.5.26	1059	3.6000	
29	つるぎ町	半田町	吉野川	半田川	庚申谷及び同支川	S59.10.13	1392	0.7000	
30	つるぎ町	半田町	吉野川	半田川	佐古戸谷	S62.10.26	1838	0.3300	
31	つるぎ町	半田町	吉野川	半田川	庚申谷	H1.10.11	1731	0.7600	
32	つるぎ町	半田町	吉野川	東谷川	小井野谷	H1.10.11	1731	0.5900	
33	つるぎ町	半田町	吉野川	半田川	コウリヤ谷及び同左支川	H2.1.31	120	0.7900	
34	つるぎ町	半田町	吉野川	半田川	大橋谷	H4.3.25	831	0.0600	
35	つるぎ町	半田町	吉野川	東谷川	下尾尻谷	H5.11.19	2192	0.6900	
36	つるぎ町	半田町	吉野川	東谷川	竹ノ谷	H5.11.19	2192	1.3000	
37	つるぎ町	半田町	吉野川	半田川	備後谷	H6.11.28	2264	0.5800	
38	つるぎ町	半田町	吉野川	半田川	しろえ谷	H8.3.21	728	0.9000	
39	つるぎ町	半田町	吉野川	半田川	柏尾谷	H12.5.16	1324	1.9400	
40	つるぎ町	半田町	吉野川	半田川	宮の谷	H12.8.9	1754	0.8300	
41	つるぎ町	半田町	吉野川	半田川	釜土谷	H13.3.16	249	1.9700	
42	つるぎ町	半田町	吉野川	半田川	京ヤ谷	H14.5.9	386	0.9900	
43	つるぎ町	半田町	吉野川	半田川	山下谷	H15.6.25	985	3.9100	
44	つるぎ町	半田町	吉野川	半田川	あずきあら谷	H16.6.9	630	0.7931	
45	つるぎ町	半田町	吉野川	東谷川	西谷	H17.9.5	981	1.3946	
46	つるぎ町	半田町	吉野川	半田川	山内谷	H19.11.5	1468	2.4961	
47	つるぎ町	半田町	吉野川	東谷川	西谷	H20.3.18	315	0.0807	
48	つるぎ町	半田町	吉野川	貞光川	広瀬谷	R4.9.30	763	0.4204	
49	つるぎ町	貞光町	吉野川	太田川	大谷川	S27.8.8	1112	0.3700	
50	つるぎ町	貞光町	吉野川	貞光川	辻の谷川	S27.8.8	1112	0.4000	
51	つるぎ町	貞光町	吉野川	貞光川	南谷	S29.6.8	1067	2.4500	
52	つるぎ町	貞光町	吉野川	貞光川	源氏谷	S34.12.14	2459	1.6200	
53	つるぎ町	貞光町	吉野川	太田川	太田川	S37.6.19	1414	1.3000	
54	つるぎ町	貞光町	吉野川	貞光川	宮内谷	S39.1.18	51	8.0000	
55	つるぎ町	貞光町	吉野川	貞光川	西尾谷	S40.7.5	1694	0.7700	
56	つるぎ町	貞光町	吉野川	見恵頭谷	見恵頭谷	S48.2.21	331	7.2000	
57	つるぎ町	貞光町	吉野川	貞光川	別所谷	S50.9.8	1230	2.7000	
58	つるぎ町	貞光町	吉野川	見恵頭谷	吉良谷	S51.2.18	155	4.2000	
59	つるぎ町	貞光町	吉野川	貞光川	高橋谷	S59.3.29	758	0.6300	
60	つるぎ町	貞光町	吉野川	貞光川	捨子谷第一右支川及び同第二右支川	S59.10.13	1392	0.9700	
61	つるぎ町	貞光町	吉野川	貞光川	支所谷	S62.10.26	1838	0.3400	
62	つるぎ町	貞光町	吉野川	貞光川	畠枝谷	S62.10.26	1838	0.4900	
63	つるぎ町	貞光町	吉野川	貞光川	別所谷	H2.1.31	120	0.1300	
64	つるぎ町	貞光町	吉野川	太田川	太田川	H2.9.10	1549	2.1300	
65	つるぎ町	貞光町	吉野川	貞光川	畠枝谷	H3.3.1	371	21.0200	
66	つるぎ町	貞光町	吉野川	貞光川	捨子谷	H4.3.25	831	1.6900	
67	つるぎ町	貞光町	吉野川	貞光川	端谷	H5.11.19	2192	1.2300	
68	つるぎ町	貞光町	吉野川	貞光川	五木底谷	H6.11.28	2264	0.7200	
69	つるぎ町	貞光町	吉野川	貞光川	捨子南谷	H8.3.21	728	1.0200	
70	つるぎ町	貞光町	吉野川	貞光川	西山谷	H8.12.10	2224	0.4700	
71	つるぎ町	貞光町	吉野川	貞光川	辻の谷	H10.3.11	531	0.6600	
72	つるぎ町	貞光町	吉野川	貞光川	尻無谷	H10.7.16	1484	0.1100	
73	つるぎ町	貞光町	吉野川	貞光川	支所谷	H11.2.18	236	0.5100	
74	つるぎ町	貞光町	吉野川	貞光川	捨子北谷	H14.5.9	386	0.9700	
75	つるぎ町	貞光町	吉野川	貞光川	南谷	H15.1.10	29	2.2700	
76	つるぎ町	貞光町	吉野川	貞光川	長瀬谷	H16.12.9	1525	0.5440	
77	つるぎ町	貞光町	吉野川	貞光川	広瀬北谷	H25.8.5	769	0.6746	
78	つるぎ町	貞光町	吉野川	太田川	水神谷	H31.3.8	314	1.0508	
79	つるぎ町	一字村	吉野川	貞光川	久薮谷	S26.2.12	64	0.7000	
80	つるぎ町	一字村	吉野川	貞光川	貞光川	S26.2.12	64	1.5000	
81	つるぎ町	一字村	吉野川	貞光川	貞光川	S29.10.25	1467	2.3000	
82	つるぎ町	一字村	吉野川	貞光川	貞光川	S29.11.8	1504	2.4000	
83	つるぎ町	一字村	吉野川	貞光川	明谷川	S29.11.8	1504	1.8000	
84	つるぎ町	一字村	吉野川	貞光川	貞光川	S34.12.14	2459	1.2000	
85	つるぎ町	一字村	吉野川	貞光川	九藤中谷	S37.6.19	1414	2.2000	

番号	所在地		水系名	幹川名	溪流名	告示年月日	告示番号	指定地面積(ha)	備考
	現市町村名	旧市町村名							
28	三好市	池田町	吉野川	宮の谷	宮の谷	S27.9.16	1221	6.1600	
29	三好市	池田町	吉野川	漆川谷	漆川谷	S31.11.10	1784	5.7800	
30	三好市	池田町	吉野川	馬路川	三谷川	S33.1.18	70	0.7400	
	三好市	池田町	吉野川	馬路川	三谷川	H13.12.5	1704	0.2900	S33.1.18の追加指定
31	三好市	池田町	吉野川	馬路川	深川谷	S33.1.18	70	1.2000	
32	三好市	池田町	吉野川	漆川谷	北谷	S44.1.16	20	6.9600	
33	三好市	池田町	吉野川	弥十谷	弥十谷	S44.1.16	20	7.2000	
34	三好市	池田町	吉野川	鍵掛谷	鍵掛谷	S48.2.21	331	6.0000	
35	三好市	池田町	吉野川	高戸星谷	高戸星谷	S49.4.22	613	3.3000	
36	三好市	池田町	吉野川	鮎苦谷	松原谷及び松原谷支川	S49.4.22	613	3.6000	
37	三好市	池田町	吉野川	馬路川	金年谷	S50.3.24	467	2.8500	
38	三好市	池田町	吉野川	西山谷	西山谷	S50.9.8	1230	1.1400	
39	三好市	池田町	吉野川	高戸星谷	高戸星谷	S51.9.24	1299	3.3000	
40	三好市	池田町	吉野川	境谷	境谷	S52.2.3	93	0.7200	
41	三好市	池田町	吉野川	松尾川	明瀬谷	S52.2.3	93	12.9000	直轄施行区域含む
42	三好市	池田町	吉野川		宮石谷	S53.4.8	812	0.3800	直轄施行区域含む
43	三好市	池田町	吉野川	弥十柳川谷	弥十柳川谷	S54.1.27	95	2.7000	
44	三好市	池田町	吉野川		明瀬谷	S54.6.1	1077	6.8300	直轄施行区域含む
45	三好市	池田町	吉野川	馬路川	三谷川	S55.5.26	1059	4.2000	
46	三好市	池田町	吉野川	弥十柳川	島山谷	S55.5.26	1059	3.0000	
47	三好市	池田町	吉野川		石内谷	S55.6.7	1123	2.1600	直轄施行区域含む
48	三好市	池田町	吉野川		尾後谷	S55.6.7	1123	7.2600	直轄施行区域含む
49	三好市	池田町	吉野川	鮎苦谷	鮎苦谷	S56.4.30	959	12.0000	
50	三好市	池田町	吉野川		石立谷	S56.9.16	1529	16.5000	直轄施行区域含む
51	三好市	池田町	吉野川		千足谷	S57.6.4	1228	8.0000	直轄施行区域含む
52	三好市	池田町	吉野川	境谷	境谷	S59.3.29	758	0.8600	
53	三好市	池田町	吉野川	吉野川	三繩谷	S59.3.29	759	0.8000	
54	三好市	池田町	吉野川		出合谷	S59.8.21	1218	0.2400	直轄施行区域含む
55	三好市	池田町	吉野川	馬路川	馬谷	S60.7.2	990	0.7300	
56	三好市	池田町	吉野川		大利谷	S61.7.10	1282	0.4700	直轄施行区域含む
57	三好市	池田町	吉野川	猿子谷	猿子谷	S61.8.15	1418	0.7200	
58	三好市	池田町	吉野川	弥十柳川	ガサ谷	S61.12.26	2004	0.2400	
59	三好市	池田町	吉野川	馬路川	深川谷	S61.12.26	2004	1.2400	
60	三好市	池田町	吉野川		明瀬谷	S63.7.25	1623	3.6500	直轄施行区域含む
61	三好市	池田町	吉野川	鮎苦谷	鮎苦谷川	S63.11.8	2161	2.5800	
62	三好市	池田町	吉野川	弥十柳川	ガサ谷	S63.11.11	2198	0.4100	
63	三好市	池田町	吉野川	馬路川	平尾谷	H2.1.31	120	3.7800	
64	三好市	池田町	吉野川	漆川谷	北谷及び同左支川	H2.1.31	120	1.7900	
65	三好市	池田町	吉野川	弥十柳川	オモ谷	H3.3.1	371	1.2900	
66	三好市	池田町	吉野川	馬路川	瀬戸谷	H3.3.20	652	3.4000	
67	三好市	池田町	吉野川	弥十柳川	ハヤシ谷	H4.3.25	831	0.3000	
68	三好市	池田町	吉野川	鮎苦谷	下野呂内谷	H5.1.22	101	1.5000	
69	三好市	池田町	吉野川	サイノ谷川	サイノ谷	H5.11.19	2192	0.9200	
70	三好市	池田町	吉野川	馬路川	加重谷	H5.11.19	2192	1.2100	
71	三好市	池田町	吉野川	露の谷	露の谷	H7.2.22	263	0.8100	
72	三好市	池田町	吉野川	鮎苦谷川	鮎苦谷川	H8.3.21	728	63.3600	
73	三好市	池田町	吉野川	鮎苦谷川	神前谷	H8.12.10	2224	4.0100	
74	三好市	池田町	吉野川	漆川	オソ谷	H10.3.11	531	1.8400	
75	三好市	池田町	吉野川	馬路川	馬谷	H10.7.16	1484	2.1600	
76	三好市	池田町	吉野川	馬路川	三谷川及び同左支川沼谷川	H11.2.18	236	5.4700	
77	三好市	池田町	吉野川	瀬戸谷川	瀬戸谷	H11.3.19	740	1.7700	
78	三好市	池田町	吉野川	馬路川	深川谷	H12.8.9	1754	2.7700	
79	三好市	池田町	吉野川	鮎苦谷川	登尾川	H13.12.5	1704	3.5800	
80	三好市	池田町	吉野川	鮎苦谷川	やまだの谷	H14.3.7	155	1.0900	
81	三好市	池田町	吉野川	北山谷川	北山谷	H14.5.9	386	1.1400	
82	三好市	池田町	吉野川	鮎苦谷川	松原谷支川	H15.2.13	121	3.8600	
83	三好市	池田町	吉野川	馬路川	深川谷	H15.4.10	413	2.0500	
84	三好市	池田町	吉野川		城谷	H16.3.10	244	1.9016	
85	三好市	池田町	吉野川	馬路川	深川谷	H16.3.10	244	0.2382	
86	三好市	池田町	吉野川	大利込谷川	大利込谷	H16.3.10	244	0.3941	
87	三好市	池田町	吉野川	馬路川	堂ノ久保小谷	H16.3.10	244	1.2748	
88	三好市	池田町	吉野川	鮎苦谷川	やまだの谷	H17.4.15	463	0.1350	
89	三好市	池田町	吉野川	鮎苦谷川	下野呂内西谷	H17.4.15	463	0.3174	
90	三好市	池田町	吉野川	鮎苦谷川	下野呂内谷	H17.4.15	463	0.6899	

番号	所在地		水系名	幹川名	溪流名	告示年月日	告示番号	指定地面積 (ha)	備考
	現市町村名	旧市町村名							
20	東みよし町	三好町	吉野川	小川谷	増川谷	S43.2.10	155	12.1100	
21	東みよし町	三好町	吉野川	伊月谷	伊月谷	S44.1.16	20	12.6000	
22	東みよし町	三好町	吉野川	西小森谷	西小森谷	S45.9.14	1390	1.6800	
23	東みよし町	三好町	吉野川	増川谷	棟木谷	S45.9.14	1390	8.5100	
24	東みよし町	三好町	吉野川	小川谷	滝久保谷	S47.4.17	815	11.4800	
25	東みよし町	三好町	吉野川	馬北谷	馬木谷	S47.5.11	930	16.0000	
26	東みよし町	三好町	吉野川	木来谷	木来谷	S47.5.11	930	4.5000	
27	東みよし町	三好町	吉野川	小川谷	葛竈谷	S49.4.22	613	2.1000	
28	東みよし町	三好町	吉野川	黒河原谷	山分谷	S49.7.4	951	2.9000	
29	東みよし町	三好町	吉野川	金江谷	金江谷及び支 川寺尾谷	S50.9.8	1230	1.9200	
30	東みよし町	三好町	吉野川	黒河原谷	黒河原谷	S52.2.3	93	1.6800	
31	東みよし町	三好町	吉野川	小川谷	石木谷	S53.1.23	49	4.3500	
32	東みよし町	三好町	吉野川	小川谷	内野谷	S56.4.30	959	2.6400	
33	東みよし町	三好町	吉野川	子守谷	下ガ谷	S59.3.29	758	0.4500	
34	東みよし町	三好町	吉野川	湯谷	湯谷	S61.8.15	1418	0.6000	
35	東みよし町	三好町	吉野川	小川谷	増川谷及び同 右支川	S63.11.11	2198	1.6400	
36	東みよし町	三好町	吉野川	小川谷	滝久保谷	S63.11.11	2198	0.3200	
37	東みよし町	三好町	吉野川	小川谷川	棟木谷	H4.3.25	831	8.9400	
38	東みよし町	三好町	吉野川	馬木谷川	馬木谷	H5.11.19	2192	19.8000	
39	東みよし町	三好町	吉野川	子守谷川	子守谷	H13.12.5	1704	1.6200	
40	東みよし町	三好町	吉野川	金江谷川	中屋谷	H18.2.10	242	0.5097	
41	東みよし町	三加茂町	吉野川	加茂谷	加茂谷	S26.12.22	1079	2.6000	
42	東みよし町	三加茂町	吉野川	半田川	半田川	S27.8.8	1112	41.3800	
43	東みよし町	三加茂町	吉野川	山口谷	山口谷	S27.8.8	1112	2.5000	
44	東みよし町	三加茂町	吉野川	猪の谷	猪の谷	S27.8.8	1112	0.4200	
45	東みよし町	三加茂町	吉野川	山口谷	山口谷	S34.2.4	125	1.3000	
46	東みよし町	三加茂町	吉野川	半田川	大藤谷	S37.6.19	1414	3.6700	
47	東みよし町	三加茂町	吉野川	稲持谷	稲持谷	S38.2.23	271	1.6500	
48	東みよし町	三加茂町	吉野川	加茂谷	加茂谷	S38.2.26	277	0.6800	
49	東みよし町	三加茂町	吉野川	稲持谷	稲持谷	S40.7.5	1694	1.4200	
50	東みよし町	三加茂町	吉野川	加茂谷	鍵山谷	S40.7.5	1694	1.5000	
51	東みよし町	三加茂町	吉野川	山口谷	東川谷	S42.3.31	1181	2.5100	
52	東みよし町	三加茂町	吉野川	山口谷	山口谷	S42.12.28	4605	7.4000	
53	東みよし町	三加茂町	吉野川	半田川	大藤谷	S42.12.28	4605	7.8000	
54	東みよし町	三加茂町	吉野川	加茂谷	加茂谷	S47.5.11	930	16.8000	
55	東みよし町	三加茂町	吉野川	山口谷	山口谷	S47.5.11	930	4.8000	
56	東みよし町	三加茂町	吉野川	加茂谷	加茂谷	S47.8.2	1335	14.2800	
57	東みよし町	三加茂町	吉野川	加茂谷	絵堂谷	S49.7.4	951	5.4000	
58	東みよし町	三加茂町	吉野川	加茂谷	三枝草谷	S53.1.23	49	4.2000	
59	東みよし町	三加茂町	吉野川	加茂谷	加茂谷	S54.1.27	95	2.5200	
60	東みよし町	三加茂町	吉野川	山口谷川	柿の木谷	S54.1.27	95	3.9000	
61	東みよし町	三加茂町	吉野川	加茂谷川	泉野谷及び同 支川	S60.9.7	1218	0.6000	
62	東みよし町	三加茂町	吉野川	稲持谷	稲持谷	S61.8.15	1418	0.4400	
63	東みよし町	三加茂町	吉野川	大藤谷川	宮谷	S61.8.15	1418	1.2100	
64	東みよし町	三加茂町	吉野川	加茂谷	加茂谷	H2.1.31	120	0.9000	
65	東みよし町	三加茂町	吉野川	加茂谷	丹田谷	H2.9.10	1549	1.5400	
66	東みよし町	三加茂町	吉野川	加茂谷川	絵堂谷	H8.3.21	728	0.1000	
67	東みよし町	三加茂町	吉野川	猪之谷川	久保谷	H8.3.21	728	1.4000	
68	東みよし町	三加茂町	吉野川	山口谷川	山口谷	H12.5.16	1324	0.5300	
69	東みよし町	三加茂町	吉野川	稲持谷川	稲持谷	H13.12.5	1704	2.0900	
70	東みよし町	三加茂町	吉野川	山口谷川	西山路谷	H13.12.5	1704	0.5900	
71	東みよし町	三加茂町	吉野川	山口谷川	山口谷	H15.1.10	29	0.2400	
72	東みよし町	三加茂町	吉野川	山口谷川	山路谷	H15.11.13	1465	0.7533	
73	東みよし町	三加茂町	吉野川	吉野川	深谷	H16.6.9	630	0.8842	
74	東みよし町	三加茂町	吉野川	山蔭谷川	祖谷の谷	H16.12.9	1525	0.3194	
75	東みよし町	三加茂町	吉野川	山口谷川	城谷	H18.11.16	1391	0.6423	
76	東みよし町	三加茂町	吉野川	吉野川	美濃田一号谷	H21.7.29	816	0.5588	
77	東みよし町	三加茂町	吉野川	吉野川	加茂谷川	H26.10.15	1024	0.6652	
78	東みよし町	三加茂町	吉野川	山口谷川	東山路谷	R3.1.21	30	0.3288	
79	東みよし町	三加茂町	吉野川	加茂谷川	引地谷川	R3.1.21	30	1.1877	
小計	西部総合県民局<三好庁舎>				339箇所			2294.3981	
計					1208箇所			8333.4457	

4-7 土石流危険渓流一覧表

定義

土石流危険渓流Ⅰ 土石流発生の危険性があり、5戸以上の人家、または、人家5戸未満であっても官公署、学校、病院、駅、旅館、発電所等に被害を生ずるおそれがある渓流

土石流危険渓流Ⅱ 土石流発生の危険性があり、1戸以上5戸未満の人家に被害を生ずるおそれがある渓流

(土石流危険渓流Ⅰ)

平成26年1月1日現在

渓流番号	渓流名			所在地			渓流概要	
	水系名	河川名	渓流名	現市町村名	旧市町村名	町・字	渓流長 km	流域面積km ²
11003	吉野川	鮎喰川	野神谷	徳島市		入田町 月ノ宮	0.28	0.12
11004	吉野川	鮎喰川	月ノ宮三号谷	徳島市		入田町 月ノ宮	0.26	0.09
11006	吉野川	鮎喰川	観正寺谷	徳島市		入田町 天ノ原	0.07	0.04
11008	吉野川	鮎喰川	下金冶谷	徳島市		入田町 南谷	0.13	0.07
11017	吉野川	鮎喰川	先代一号谷	徳島市		入田町 海先	0.15	0.04
11018	吉野川	鮎喰川	梁谷	徳島市		入田町 安都真	0.11	0.08
11019	吉野川	鮎喰川	中梁谷	徳島市		入田町 安都真	0.06	0.03
11021	吉野川	鮎喰川	先代二号谷	徳島市		入田町 海先	0.09	0.03
11022	吉野川	鮎喰川	先代三号谷	徳島市		入田町 海先	0.09	0.02
11023	吉野川	鮎喰川	一宮谷	徳島市		一宮町 西丁	0.15	0.15
11025	吉野川	鮎喰川	宮ノ奥谷	徳島市		一宮町 西丁	0.26	0.10
11032	吉野川	船戸谷川	谷又谷	徳島市		一宮町 南丁	0.27	0.18
11041	吉野川	鮎喰川	徳蔵谷	徳島市		一宮町 西丁	0.04	0.02
11042	吉野川	鮎喰川	三倉谷	徳島市		一宮町 西丁	0.12	0.12
11043	吉野川	鮎喰川	西丁谷	徳島市		一宮町 西丁	0.03	0.03
11044	吉野川	鮎喰川	北谷	徳島市		一宮町 西丁	0.18	0.21
11050	吉野川	鮎喰川	新反谷	徳島市		下町 本丁	0.25	0.09
11051	吉野川	鮎喰川	新友下谷	徳島市		下町 本丁	0.11	0.02
11052	吉野川	鮎喰川	北山谷	徳島市		下町 北山	0.06	0.01
11055	吉野川	鮎喰川	僧都山谷	徳島市		一宮町 僧津山	0.30	0.15
11056	吉野川	鮎喰川	北僧都山谷	徳島市		一宮町 三丁目	0.10	0.04
11057	吉野川	鮎喰川	若宮谷	徳島市		一宮町 三丁目	0.10	0.04
11058	吉野川	鮎喰川	袋井川支流	徳島市		名東町 三丁目	0.19	0.11
11059	吉野川	鮎喰川	大浦谷	徳島市		名東町 三丁目	0.19	0.06
11060	吉野川	鮎喰川	大浦北谷	徳島市		名東町 三丁目	0.10	0.07
11061	吉野川	鮎喰川	天神谷	徳島市		入田町 内御田	0.26	0.10
11064	吉野川	鮎喰川	下天神二号谷	徳島市		入田町 内御田	0.43	0.10
11066	吉野川	鮎喰川	西矢野上谷	徳島市		国府町 西矢野	0.16	0.06
11069	吉野川	鮎喰川	奥谷	徳島市		国府町 西矢野	0.25	0.19
11071	吉野川	鮎喰川	西矢野谷	徳島市		国府町 西矢野	0.09	0.02
11072	吉野川	園瀬川	西地谷	徳島市		上八万町 西地	0.14	0.04
11077	吉野川	園瀬川	しらさぎ東谷	徳島市		上八万町 本丁	0.17	0.04
11078	吉野川	園瀬川	西光寺谷	徳島市		上八万町 川西	0.19	0.06
11079	吉野川	園瀬川	尼ヶ谷川	徳島市		上八万町 川西	0.15	0.13
11080	吉野川	園瀬川	川北谷	徳島市		上八万町 川西	0.22	0.06
11081	吉野川	園瀬川	奥谷	徳島市		上八万町 川西	0.16	0.26
11088	吉野川	園瀬川	大門寺谷	徳島市		上八万町 川北	0.74	0.20
11089	吉野川	園瀬川	四門寺谷川	徳島市		上八万町 川北	0.99	0.44
11090	吉野川	園瀬川	万願寺谷	徳島市		上八万町 川北	0.56	0.14
11092	吉野川	園瀬川	西長谷谷	徳島市		八万町 上長谷	0.25	0.26
11093	吉野川	園瀬川	上長谷谷	徳島市		八万町 上長谷	0.16	0.08
11095	吉野川	園瀬川	下長谷谷	徳島市		上八万町 下長谷	0.18	0.08
11096	吉野川	園瀬川	下長谷東谷	徳島市		八万町 下長谷	0.07	0.02
11097	吉野川	園瀬川	あづり越二号谷	徳島市		上八万町 広田	0.17	0.08
11098	吉野川	園瀬川	あづり越一号谷	徳島市		上八万町 広田	0.20	0.15
11099	吉野川	園瀬川	道原谷	徳島市		上八万町 広田	0.28	0.10
11100	吉野川	園瀬川	天王谷	徳島市		上八万町 広田	0.28	0.14
11101	吉野川	園瀬川	馬場山谷	徳島市		八万町 新貝	0.09	0.02
11103	吉野川	園瀬川	柿谷川支流	徳島市		八万町 柿谷	0.30	0.16
11104	吉野川	園瀬川	西柿谷	徳島市		八万町 柿谷	0.19	0.05
11105	吉野川	園瀬川	宮谷川	徳島市		八万町 宮ノ谷	0.11	0.09
11106	吉野川	園瀬川	伝承の森谷	徳島市		八万町 向寺山	0.08	0.10
11107	吉野川	園瀬川	県民の森谷	徳島市		八万町 向寺山	0.08	0.04
11108	吉野川	園瀬川	福万谷	徳島市		八万町 上福万	0.88	0.44
11109	吉野川	園瀬川	法花谷	徳島市		八万町 法花谷	0.23	0.14
11110	吉野川	園瀬川	中津浦谷	徳島市		八万町 中津浦	0.59	0.38
11111	吉野川	園瀬川	中津浦中谷	徳島市		八万町 中津浦	0.34	0.21
11112	吉野川	園瀬川	中津浦下谷	徳島市		八万町 中津浦	0.12	0.04
11113	吉野川	園瀬川	中津浦南谷	徳島市		八万町 中津浦	0.04	0.01
11114	吉野川	園瀬川	竹林寺谷	徳島市		八万町 中津山	0.30	0.13
11115	吉野川	園瀬川	竹林寺東谷	徳島市		八万町 中津山	0.13	0.03
11116	吉野川	園瀬川	眉山谷	徳島市		八万町 中津山	0.23	0.08
11117	吉野川	園瀬川	一の坪谷	徳島市		城南町 一丁目	0.05	0.01

(土石流危険渓流I)

平成26年1月1日現在

渓流番号	渓流名			所在地			渓流概要	
	水系名	河川名	渓流名	現市町村名	旧市町村名	町・字	渓流長 km	流域面積km2
11118	吉野川	園瀬川	ふくろう谷	徳島市		城南町 一丁目	0.09	0.02
11119	吉野川	園瀬川	西山東谷	徳島市		城南町 一丁目	0.08	0.02
11120	吉野川	園瀬川	城南谷	徳島市		西二軒屋町 二丁目	0.04	0.01
11121	吉野川	園瀬川	観音寺谷	徳島市		勢見町 二丁目	0.18	0.06
11122	吉野川	園瀬川	光仙寺谷	徳島市		伊賀町 四丁目	0.03	0.01
11123	吉野川	園瀬川	山分谷	徳島市		伊賀町 三丁目	0.18	0.07
11124	吉野川	新町川	國瑞彦南谷	徳島市		伊賀町 二丁目	0.20	0.05
11125	吉野川	新町川	地藏谷	徳島市		名東町 一丁目	0.43	0.37
11126	吉野川	新町川	東地藏谷	徳島市		名東町 一丁目	0.06	0.02
11127	吉野川	新町川	名東谷	徳島市		名東町 一丁目	0.31	0.10
11128	吉野川	新町川	落合谷	徳島市		名東町 一丁目	0.69	0.42
11129	吉野川	新町川	南鈴江谷	徳島市		南庄町 五丁目	0.09	0.04
11130	吉野川	新町川	鈴江谷	徳島市		南庄町 四丁目	0.39	0.14
11131	吉野川	新町川	薬師谷	徳島市		南庄町 二丁目	0.64	0.20
11132	吉野川	新町川	大谷	徳島市		南蔵本町 二丁目	0.44	0.07
11133	吉野川	新町川	大谷東谷	徳島市		南蔵本町 二丁目	0.51	0.26
11134	吉野川	新町川	狸谷	徳島市		南佐古八番町	0.40	0.11
11135	吉野川	新町川	本蛇谷	徳島市		南佐古七番町	0.51	0.14
11136	吉野川	新町川	蛇谷	徳島市		南佐古六番町	0.32	0.06
11137	吉野川	新町川	佐古谷一号谷	徳島市		南佐古五番町	0.17	0.04
11138	吉野川	新町川	配水池西谷	徳島市		南佐古四番町	0.51	0.15
11139	吉野川	新町川	石畳谷	徳島市		南佐古三番町	0.47	0.19
11140	吉野川	新町川	佐古谷二号谷	徳島市		南佐古三番町	0.22	0.07
11141	吉野川	新町川	佐古谷三号谷	徳島市		南佐古二番町	0.36	0.10
11142	吉野川	新町川	不動谷	徳島市		南佐古一番町	0.14	0.03
11143	吉野川	新町川	大滝谷	徳島市		眉山町 大滝山	0.26	0.10
11144	吉野川	新町川	大滝南谷	徳島市		眉山町 大滝山	0.06	0.07
11145	吉野川	新町川	天狗谷	徳島市		東山手町 二丁目	0.37	0.15
11146	吉野川	大松川	原田谷	徳島市		洪野町 原田	0.23	0.12
11147	吉野川	大松川	森谷	徳島市		洪野町 森谷	0.17	0.21
11148	吉野川	大松川	大食谷	徳島市		方上町 大食	0.19	0.10
11149	吉野川	大松川	中内谷	徳島市		方上町 中内	0.23	0.13
11150	吉野川	大松川	所谷	徳島市		方上町 所谷	0.10	0.09
11151	吉野川	大松川	東浦谷川	徳島市		方上町 東浦	0.11	0.08
11153	吉野川	大松川	尾羽丁谷	徳島市		方上町 尾羽丁	0.12	0.07
11154	吉野川	多々羅川	正福寺谷	徳島市		勝占町 半谷	0.14	0.10
11155	吉野川	園瀬川	梅ノ井谷	徳島市		大谷町 梅ノ井	0.24	0.10
11156	吉野川	多々羅川	入野谷川	徳島市		洪野町 入野	0.40	0.25
11158	吉野川	多々羅川	正泉谷川	徳島市		洪野町 正泉	0.16	0.04
11159	吉野川	多々羅川	洪野古墳谷	徳島市		洪野町 三ツ岩	0.08	0.02
11160	吉野川	多々羅川	三ツ岩谷	徳島市		洪野町 三ツ岩	0.09	0.14
11161	吉野川	多々羅川	二ツ時谷	徳島市		洪野町 三ツ岩	0.21	0.06
11162	吉野川	多々羅川	伊予王子谷	徳島市		洪野町 予王寺	0.13	0.07
11163	吉野川	多々羅川	片山谷	徳島市		丈六町 片山	0.17	0.04
11164	吉野川	多々羅川	日開谷	徳島市		丈六町 日開谷	0.10	0.04
11166	吉野川	多々羅川	栗田谷	徳島市		丈六町 栗田	0.13	0.13
11167	吉野川	多々羅川	熊野東谷	徳島市		勝占町 片志	0.07	0.04
11169	勝浦川	勝浦川	西分谷	徳島市		飯谷町 西分	0.07	0.06
11170	勝浦川	勝浦川	南長柱谷	徳島市		飯谷町 西分	0.09	0.03
11171	勝浦川	日浦谷川	南日浦谷	徳島市		飯谷町 日ノ浦	0.53	0.10
11173	勝浦川	日浦谷川	西ノ浦谷	徳島市		飯谷町 西ノ浦	0.03	0.03
11174	勝浦川	日浦谷川	岩名谷	徳島市		飯谷町 西ノ浦	0.36	0.08
11175	勝浦川	日浦谷川	神谷院谷	徳島市		飯谷町 西ノ浦	0.37	0.07
11176	勝浦川	勝浦川	北小竹谷	徳島市		飯谷町 日ノ浦	0.41	0.07
11178	勝浦川	勝浦川	長柱谷	徳島市		飯谷町 東分	0.26	0.08
11179	勝浦川	勝浦川	東長柱谷	徳島市		飯谷町 東分	0.08	0.01
11180	勝浦川	勝浦川	南千谷川	徳島市		飯谷町 東分	0.43	0.30
11181	勝浦川	勝浦川	鳴滝谷	徳島市		飯谷町 大ノ上	0.38	0.23
11186	勝浦川	勝浦川	長谷川	徳島市		飯谷町 東沖野	0.24	0.33
11187	勝浦川	勝浦川	下長谷川	徳島市		飯谷町 東沖野	0.12	0.06
11190	勝浦川	勝浦川	東沖野谷	徳島市		飯谷町 東沖野	0.04	0.03
11194	勝浦川	勝浦川	本村谷	徳島市		飯谷町 本谷	0.40	0.27
11196	勝浦川	勝浦川	南日金谷	徳島市		飯谷町 東沖野	0.16	0.06
11198	勝浦川	勝浦川	本村二号谷	徳島市		飯谷町 本谷	0.08	0.02
11199	勝浦川	勝浦川	本村一号谷	徳島市		飯谷町 本谷	0.04	0.01
11202	勝浦川	勝浦川	枇杷の久保谷	徳島市		飯谷町 杷久保	0.42	0.69
11203	勝浦川	勝浦川	高良谷	徳島市		飯谷町 高良	0.28	0.06
11206	勝浦川	八多川	鹿首山観音谷	徳島市		八多町 鹿ノ首	0.25	0.16
11211	勝浦川	八多川	森時谷	徳島市		八多町 森時	0.47	0.21
11212	勝浦川	八多川	薬師谷	徳島市		八多町 森時	0.43	0.31

(土石流危険渓流 I)

平成 26 年 1 月 1 日現在

溪流番号	溪流名			所在地			溪流概要	
	水系名	河川名	溪流名	現市町村名	旧市町村名	町・字	溪流長 km	流域面積km ²
11213	勝浦川	八多川	蜜柑谷	徳島市		八多町 森時	0.11	0.02
11217	勝浦川	八多川	西金堂谷	徳島市		八多町 岡	0.10	0.06
11218	勝浦川	八多川	居内谷	徳島市		八多町 居内	0.37	0.19
11225	勝浦川	仕出川	西小倉谷	徳島市		八多町 小倉	0.11	0.06
11226	勝浦川	金谷川	中津峰谷	徳島市		多家良町 中津	1.41	1.86
11227	勝浦川	金谷川	中津谷	徳島市		多家良町 中津	0.27	0.06
11228	勝浦川	金谷川	中津下谷	徳島市		多家良町 中津	0.04	0.03
11231	勝浦川	八多川	谷神谷	徳島市		多家良町 小路谷	0.14	0.09
11232	勝浦川	八多川	梅ノ木谷	徳島市		多家良町 池谷	0.53	0.20
11233	勝浦川	八多川	野上谷	徳島市		多家良町 名護	0.10	0.02
11234	勝浦川	打樋川	奥の谷	徳島市		大原町 糠坪	0.25	0.05
11235	勝浦川	打樋川	糠坪谷	徳島市		大原町 糠坪	0.06	0.06
11236	勝浦川	打樋川	三ツ谷	徳島市		大原町 三ツ谷	0.14	0.12
11237	勝浦川	打樋川	於庄谷	徳島市		大原町 壺町地	0.14	0.06
11238	勝浦川	打樋川	長尾東谷	徳島市		大原町 長尾	0.06	0.03
11240	勝浦川	打樋川	大原中谷	徳島市		大原町 原町籠	0.04	0.02
11242			大神子谷川	徳島市		大原町 大神子	0.13	0.20
11243			大神谷	徳島市		大原町 大神子	0.05	0.02
11244			水ヶ谷西谷	徳島市		大原町 水ヶ谷	0.12	0.09
11245			日峰大神子谷	徳島市		大原町 大神子	0.15	0.06
11246			水ヶ谷東谷	徳島市		大原町 水ヶ谷	0.19	0.06
11247			小神子谷	徳島市		大原町 小神子	0.10	0.03
12001	勝浦川	勝浦川	井口谷	小松島市		田浦町 前山	0.17	0.06
12004	神田瀬川	神田瀬川	神子ノ内谷	小松島市		田浦町 神子ノ内	0.17	0.13
12005	神田瀬川	神田瀬川	猿額西谷	小松島市		田浦町 柳山	0.14	0.04
12006	神田瀬川	神田瀬川	春日谷	小松島市		田浦町 山路	0.16	0.06
12007	神田瀬川	神田瀬川	片石谷	小松島市		田浦町 山路	0.22	0.29
12008	神田瀬川	神田瀬川	西山谷	小松島市		中田町 池ノ内	0.07	0.05
12009	神田瀬川	神田瀬川	桂林寺谷	小松島市		中田町 西山	0.26	0.14
12010	神田瀬川	神田瀬川	猿額東谷	小松島市		田浦町 山ノ神	0.07	0.02
12011	神田瀬川	神田瀬川	山中田谷	小松島市		中田町 山ノ神	0.15	0.05
12012	神田瀬川	神田瀬川	東山中田谷	小松島市		中田町 東山	0.19	0.08
12013	神田瀬川	神田瀬川	山ノ神谷	小松島市		中田町 山ノ神	0.19	0.05
12015	神田瀬川	神田瀬川	元根井谷	小松島市		中田町 東山	0.09	0.06
12016	神田瀬川	神田瀬川	根井谷	小松島市		中田町 根井	0.10	0.02
12027	立江川	田野川	勢合谷	小松島市		田野町 勢合	0.05	0.01
12029	立江川	立江川	宮ノ内谷	小松島市		楡瀬町 宮ノ内	0.08	0.13
12032	立江川	立江川	湯谷川	小松島市		楡瀬町 湯谷	0.36	0.12
12033	立江川	立江川	大谷川	小松島市		楡瀬町 湯谷	0.05	0.03
12034	立江川	立江川	大谷東谷	小松島市		楡瀬町 大谷	0.23	0.20
12035	立江川	立江川	五ツ山谷	小松島市		立江町 大谷奥	0.15	0.04
12036	立江川	立江川	東谷川	小松島市		立江町 大谷奥	0.13	0.03
12037	立江川	立江川	鍋寺谷	小松島市		立江町 鍋寺	0.12	0.03
12038	立江川	立江川	清水谷	小松島市		立江町 清水	0.28	0.15
12055	立江川	立江川	萱原東谷	小松島市		楡瀬町 萱原	0.08	0.09
13001	勝浦川	立川	立川中央谷	勝浦町		棚野	0.50	0.28
13003	勝浦川	黄檗川	黄檗川	勝浦町		稲原	0.94	0.38
13004	勝浦川	黄檗川	黄檗谷	勝浦町		稲原	0.10	0.04
13005	勝浦川	勝浦川	棚野谷	勝浦町		都井谷	1.27	0.55
13006	勝浦川	坂本川	坂本川	勝浦町		日浦	1.40	1.56
13007	勝浦川	坂本川	松尾谷	勝浦町		宮平	1.53	0.61
13008	勝浦川	坂本川	坂本川支流	勝浦町		上寺	0.11	0.06
13009	勝浦川	坂本川	坂本寺谷	勝浦町		上寺	0.15	0.05
13010	勝浦川	坂本川	イノク谷	勝浦町		平野	0.13	0.06
13011	勝浦川	坂本川	内容川	勝浦町		中谷	1.54	0.77
13012	勝浦川	坂本川	岡田谷	勝浦町		岡田	0.27	0.11
13013	勝浦川	坂本川	内容向谷	勝浦町		繁野	0.23	0.09
13014	勝浦川	坂本川	旭谷川	勝浦町		旭	1.33	0.68
13015	勝浦川	坂本川	東谷川	勝浦町		小栗須	0.87	0.67
13017	勝浦川	沼谷川	沼谷川支流	勝浦町		西谷	0.14	0.08
13018	勝浦川	沼谷川	沼谷川	勝浦町		林	2.38	2.97
13019	勝浦川	沼谷川	寺谷谷	勝浦町		宮平	0.23	0.15
13024	勝浦川	坂本川	三溪一号谷	勝浦町		市の江	0.11	0.05
13025	勝浦川	坂本川	三溪二号谷	勝浦町		市の江	0.13	0.03
13026	勝浦川	坂本川	三溪三号谷	勝浦町		定岡	0.47	0.49
13027	勝浦川	神谷川	神谷川	勝浦町		名田	1.31	0.62
13028	勝浦川	勝浦川	楮谷川	勝浦町		楮谷	0.17	0.02
13029	勝浦川	坊ヶ谷川	坊ヶ谷川支流	勝浦町		平野	0.66	0.34
13030	勝浦川	勝浦川	小谷	勝浦町		大明神	0.18	0.01
13031	勝浦川	坊ヶ谷川	坊ヶ谷川	勝浦町		御所	0.36	0.38

(土石流危険溪流 I)

平成26年1月1日現在

溪流番号	溪流名			所在地			溪流概要	
	水系名	河川名	溪流名	現市町村名	旧市町村名	町・字	溪流長 km	流域面積km ²
13032	勝浦川	勝浦川	猪畜谷	勝浦町		大明神	0.26	0.22
13034	勝浦川	岩尾谷川	木尾谷	勝浦町		二ツ森谷	0.44	0.32
13035	勝浦川	生名谷川	生名谷	勝浦町		石垣	1.36	0.86
13036	勝浦川	生名谷川	山の神谷	勝浦町		山の神	0.33	0.11
13037	勝浦川	生名谷川	生名東谷	勝浦町		東	0.41	0.18
13039	勝浦川	生名谷川	中角谷	勝浦町		中角	0.82	0.41
13040	勝浦川	勝浦川	二ツ森谷	勝浦町		平間	0.06	0.04
13041	勝浦川	勝浦川	研谷川支流	勝浦町		西山	0.23	0.11
13042	勝浦川	勝浦川	中角谷	勝浦町		平山	0.31	0.06
13044	勝浦川	勝浦川	研谷川	勝浦町		大藪	0.38	0.40
13045	勝浦川	勝浦川	並松谷	勝浦町		黒岩	0.78	0.33
13046	勝浦川	勝浦川	黒岩谷	勝浦町		黒岩	0.15	0.03
13048	勝浦川	勝浦川	前山谷	勝浦町		豊田	0.53	0.39
13049	勝浦川	勝浦川	西谷川	勝浦町		西谷	1.30	1.29
13050	勝浦川	西谷川	西谷下谷	勝浦町		西谷	0.06	0.02
13052	勝浦川	勝浦川	掛谷川支流	勝浦町		西岡	0.23	0.07
13053	勝浦川	勝浦川	尾島谷	勝浦町		山路	0.05	0.01
13054	勝浦川	勝浦川	今山谷	勝浦町		山路	0.38	0.07
13055	勝浦川	勝浦川	尾島上谷	勝浦町		山路	0.48	0.15
13056	勝浦川	勝浦川	西岡谷	勝浦町		西岡	0.23	0.22
13057	勝浦川	勝浦川	ふうの谷	勝浦町		今山	0.35	0.09
13058	勝浦川	勝浦川	寺の谷	勝浦町		今山	0.67	0.24
13059	勝浦川	勝浦川	夫婦松谷	勝浦町		中筋	0.09	0.11
13060	勝浦川	勝浦川	掛谷	勝浦町		山田	0.57	0.70
13062	勝浦川	勝浦川	掛谷川	勝浦町		寺岡	0.60	0.72
13063	勝浦川	勝浦川	大屋敷谷	勝浦町		大屋敷	0.48	0.20
13064	勝浦川	本沼江谷川	大原谷	勝浦町		大原	0.26	0.20
13065	勝浦川	本沼江谷川	天川谷	勝浦町		天川	0.21	0.20
13066	勝浦川	本沼江谷川	北谷	勝浦町		北谷	0.35	0.13
13067	勝浦川	本沼江谷川	沼江谷	勝浦町		北谷	0.28	0.10
13068	勝浦川	本沼江谷川	石原中の谷	勝浦町		北谷	0.45	0.15
14001	勝浦川	旭川	上峰谷	上勝町		喜田の本	0.09	0.05
14004	勝浦川	旭川	檜原谷川	上勝町		堂平	1.24	1.94
14006	勝浦川	旭川	神田谷	上勝町		神田	0.44	0.33
14007	勝浦川	旭川	野尻谷	上勝町		日浦	0.41	0.89
14008	勝浦川	旭川	本地屋南谷	上勝町		下横峯	0.20	0.09
14012	勝浦川	勝浦川	肥ノ谷	上勝町		谷口	1.50	0.98
14013	勝浦川	勝浦川	檜地谷	上勝町		高畑	0.43	0.11
14014	勝浦川	勝浦川	石本南谷	上勝町		木屋	0.80	0.47
14015	勝浦川	勝浦川	府殿谷	上勝町		中瀬津	0.81	1.77
14016	勝浦川	勝浦川	落合谷	上勝町		東戸越	0.55	0.56
14017	勝浦川	勝浦川	西谷	上勝町		東戸越	0.29	0.11
14018	勝浦川	勝浦川	カキザコ谷	上勝町		東戸越	0.44	0.21
14019	勝浦川	勝浦川	井の谷	上勝町		生実	0.17	0.07
14024	勝浦川	杉地谷川	棚ヶ谷	上勝町		棚ヶ谷	0.95	0.56
14026	勝浦川	勝浦川	月ヶ谷谷	上勝町		平間	0.23	0.04
14032	勝浦川	傍示川	堂久保谷	上勝町		堂久保	0.17	0.39
14033	勝浦川	傍示川	西峰谷	上勝町		蔭谷	0.15	0.06
14034	勝浦川	傍示川	傍示川	上勝町		鶯	1.46	1.62
14036	勝浦川	傍示川	堂床谷	上勝町		堂床	0.37	0.13
14037	勝浦川	傍示川	西谷川	上勝町		下池	1.07	0.76
14038	勝浦川	傍示川	下地小谷	上勝町		下地	0.13	0.02
14040	勝浦川	傍示川	傍示東谷	上勝町		下地	0.04	0.01
14043	勝浦川	勝浦川	平間南谷	上勝町		傍示谷	0.08	0.05
14044	勝浦川	勝浦川	東槻地谷	上勝町		東槻地	0.55	0.30
14046	勝浦川	勝浦川	杉谷	上勝町		西岡	0.84	0.19
14048	勝浦川	藤川	平間谷	上勝町		平間	0.12	0.04
14050	勝浦川	勝浦川	前田谷	上勝町		前田	0.23	0.11
14051	勝浦川	勝浦川	高野谷	上勝町		高野	0.15	0.05
15002	吉野川	園瀬川	竜甲谷	佐那河内村		仁井田	0.27	0.12
15003	吉野川	園瀬川	ジジン谷	佐那河内村		仁井田	0.32	0.06
15004	吉野川	園瀬川	横峯谷	佐那河内村		田中	0.26	0.29
15005	吉野川	園瀬川	三ツ谷谷	佐那河内村		田中	0.37	0.29
15006	吉野川	園瀬川	出会谷	佐那河内村		北山	0.16	0.10
15007	吉野川	園瀬川	シエノ谷	佐那河内村		井開	0.32	0.28
15008	吉野川	園瀬川	東谷川	佐那河内村		井開	0.22	0.06
15009	吉野川	園瀬川	朝宮谷	佐那河内村		宮前	0.11	0.02
15010	吉野川	園瀬川	オクノ谷	佐那河内村		宮前	0.08	0.07
15013	吉野川	園瀬川	上中辺谷	佐那河内村		中辺	0.11	0.04
15014	吉野川	園瀬川	高森東谷	佐那河内村		中辺	0.15	0.03

(土石流危険渓流Ⅰ)

平成26年1月1日現在

渓流番号	渓流名			所在地			渓流概要	
	水系名	河川名	渓流名	現市町村名	旧市町村名	町・字	渓流長 km	流域面積km ²
15015	吉野川	園瀬川	下中辺西谷	佐那河内村		鯉ノ内	0.13	0.02
15016	吉野川	園瀬川	下中辺東谷	佐那河内村		鯉ノ内	0.16	0.03
15017	吉野川	園瀬川	西ノハナ谷	佐那河内村		西ノハナ	0.05	0.01
15019	吉野川	根郷川	ドフトフ原東谷	佐那河内村		日浦	0.21	0.04
15021	吉野川	園瀬川	トフトフ原谷	佐那河内村		中津	0.26	0.17
15022	吉野川	園瀬川	中津谷	佐那河内村		中津	0.24	0.48
15024	吉野川	園瀬川	ユウガ西谷	佐那河内村		高樋	0.20	0.07
15025	吉野川	園瀬川	高樋谷	佐那河内村		高樋	0.14	0.03
15028	吉野川	明見谷川	明見谷	佐那河内村		横関	0.78	0.95
15029	吉野川	明見谷川	墓ノ久保谷	佐那河内村		墓ノ久保	0.30	0.21
15030	吉野川	嵯峨川	阿ら田谷	佐那河内村		滝バタ	0.58	0.34
15031	吉野川	嵯峨川	中峯下谷	佐那河内村		中峯	0.08	0.03
15032	吉野川	嵯峨川	三本松谷	佐那河内村		東山手町	0.88	0.38
15033	吉野川	園瀬川	堂ノ前谷	佐那河内村		寺谷	0.09	0.05
15035	吉野川	園瀬川	寺谷谷	佐那河内村		寺谷	0.23	0.17
16003	吉野川	鮎喰川	江島谷	神山町		江島	0.94	0.47
16004	吉野川	北谷川	狩倉谷	神山町		名ヶ平	0.95	1.73
16006	吉野川	北谷川	中峰谷	神山町		西久地	1.08	0.65
16007	吉野川	鮎喰川	かじや谷	神山町		川又西	0.87	0.29
16008	吉野川	鮎喰川	西の名谷	神山町		川又	1.20	0.54
16009	吉野川	大中尾谷川	南大中尾谷	神山町		大中尾	1.63	1.05
16015	吉野川	鮎喰川	上分谷	神山町		上分	0.45	0.18
16019	吉野川	喜来谷川	中喜来南谷	神山町		中喜来	0.67	0.30
16022	吉野川	鮎喰川	水舟谷	神山町		東寺	1.68	1.82
16023	吉野川	鮎喰川	天ノ内谷	神山町		西福原	2.55	1.05
16024	吉野川	鮎喰川	南山谷	神山町		東福原	0.15	0.03
16029	吉野川	鮎喰川	鍋岩谷	神山町		鍋岩	1.08	0.52
16031	吉野川	鮎喰川	馬地東谷	神山町		鍋岩	0.26	0.34
16032	吉野川	鮎喰川	高根谷	神山町		石堂	2.53	2.80
16034	吉野川	鮎喰川	吉良谷	神山町		西小野	0.30	0.47
16036	吉野川	鮎喰川	泉口谷	神山町		東青井夫	0.15	0.02
16037	吉野川	鮎喰川	東青井夫谷	神山町		東青井夫	0.11	0.01
16039	吉野川	広右谷川	石堂北谷	神山町		広石	0.40	0.45
16041	吉野川	鬼籠野谷川	谷奥谷	神山町		中分	0.28	0.14
16045	吉野川	鬼籠野谷川	馬地南谷	神山町		馬地	0.73	0.15
16046	吉野川	鬼籠野谷川	橘谷	神山町		橘谷	0.61	0.36
16048	吉野川	大地谷川	一ノ坂中央谷	神山町		一ノ坂	0.12	0.05
16050	吉野川	大地谷川	名田河谷	神山町		名田河	0.53	0.43
16051	吉野川	鮎喰川	雨返谷	神山町		河口	0.16	0.03
16052	吉野川	鮎喰川	五反地谷	神山町		五反地	0.11	0.08
16056	吉野川	鮎喰川	方子谷	神山町		方子	0.60	0.22
16057	吉野川	鮎喰川	石舟谷	神山町		南行者野	0.10	0.03
16058	吉野川	鮎喰川	歯ノ辻谷	神山町		歯ノ辻	0.12	0.02
2-1	吉野川	板東谷川	広塚谷	鳴門市		大麻町 西平草	0.25	0.05
2-2	吉野川	第2大谷川	東中内谷	鳴門市		大麻町 池谷	0.23	0.05
2-5	吉野川	大谷川	西山谷	鳴門市		大麻町 大谷	0.21	0.04
2-6	吉野川	大谷川	バラ谷	鳴門市		大麻町 大谷	0.67	0.10
2-7	吉野川	大谷川	久原谷	鳴門市		大麻町 久原	0.20	0.03
2-9	吉野川	大代谷川	山ノ谷	鳴門市		大津町 大代	0.36	0.06
2-10	吉野川	中山谷川	口小谷ヶ谷	鳴門市		撫養町 口中山	0.39	0.13
2-11	吉野川	新池川	白谷	鳴門市		撫養町 蛭子前西	0.33	0.15
2-12	吉野川		見白谷	鳴門市		撫養町 黒崎	0.32	0.18
2-13	吉野川		宮津谷	鳴門市		撫養町 黒崎	0.19	0.02
2-14			上三津	鳴門市		北灘町 上三津	0.44	0.06
2-15			西桜井谷	鳴門市		北灘町 折野	0.17	0.03
2-16			中桜井谷	鳴門市		北灘町 桜井	0.16	0.03
2-17			東桜井谷	鳴門市		北灘町 桜井	0.16	0.02
2-18	折野川	折野川	猪ノ谷	鳴門市		北灘町 東地	0.94	0.37
2-19			烏ヶ丸谷	鳴門市		北灘町 烏ヶ丸	1.35	0.89
2-20			宿毛谷	鳴門市		北灘町 宿毛谷	0.92	0.27
2-21			西大浦谷	鳴門市		北灘町 クロハエ	0.99	0.30
2-22			東大浦谷	鳴門市		北灘町 宿毛谷	0.18	0.02
2-23			小谷	鳴門市		北灘町 大浦	0.12	0.03
2-24	栗田川	栗田川	葛城谷	鳴門市		北灘町 栗田	0.15	0.02
2-25	栗田川	栗田川	助ヶ谷	鳴門市		北灘町 栗田	0.34	0.09
2-26	栗田川	栗田川	山田谷	鳴門市		北灘町 山田	0.23	0.05
2-27			湊谷	鳴門市		北灘町 湊	0.46	0.12
2-28			大岸谷	鳴門市		北灘町 栗田	0.38	0.05
2-29			西大岸谷	鳴門市		北灘町 大岸	0.36	0.15
2-30	榎木川	榎木川	中末谷	鳴門市		北灘町 榎木	0.23	0.03

(土石流危険渓流 I)

平成26年1月1日現在

渓流番号	渓流名			所在地			渓流概要	
	水系名	河川名	渓流名	現市町村名	旧市町村名	町・字	渓流長 km	流域面積km ²
2-31	榑木川	榑木川	長倉谷	鳴門市		北灘町 榑木	0.36	0.14
2-32	榑木川	榑木川	北長倉谷	鳴門市		北灘町 榑木	0.18	0.02
2-33	榑木川	榑木川	西井ノ尻谷	鳴門市		北灘町 榑木	0.26	0.03
2-34			どうの下谷	鳴門市		瀬戸町 北泊	0.10	0.03
2-35			いどり谷	鳴門市		瀬戸町 北泊	0.27	0.02
2-36			澄ヶ谷	鳴門市		瀬戸町 北泊	0.12	0.02
2-37			一本谷	鳴門市		瀬戸町 北泊	0.15	0.02
2-38			山路の浦谷	鳴門市		瀬戸町 北泊	0.19	0.06
2-39			小路浦谷	鳴門市		瀬戸町 堂浦	0.26	0.03
2-40			堂ノ浦谷	鳴門市		北灘町 堂浦	0.30	0.12
2-41			地廻谷	鳴門市		瀬戸町 堂浦	0.37	0.16
2-43			浅谷	鳴門市		瀬戸町 下町	0.22	0.04
2-44			中島田谷	鳴門市		瀬戸町 中島田	0.23	0.04
2-45			島向谷	鳴門市		瀬戸町 北泊	0.12	0.01
2-46			阿波井谷	鳴門市		瀬戸町 堂浦	0.17	0.02
2-48			三ツ石谷	鳴門市		鳴門市 三ツ石	0.14	0.02
2-53	吉野川		八幡谷	鳴門市		撫養町 黒崎	0.30	0.06
2-58	折野川	折野川	川筋谷	鳴門市		北灘町 折野	0.06	0.01
2-66	明神川	明神川	南本浦下谷	鳴門市		瀬戸町 堂浦	0.12	0.02
2-77			小海谷	鳴門市		瀬戸町 北泊	0.22	0.09
26-5	吉野川	大東谷川	大東谷川	板野町		ハリ	0.48	0.32
26-9	吉野川	大坂谷川	川走谷	板野町		大坂	0.68	0.33
26-10	吉野川	大坂谷川	中央谷	板野町		大坂	0.42	0.11
441- I -001	吉野川	飯尾川	西端谷川	吉野川市	鴨島町	敷地	0.25	0.04
441- I -002	吉野川	飯尾川	藤井谷川	吉野川市	鴨島町	藤井	1.05	0.66
441- I -003	吉野川	飯尾川	天神西谷川	吉野川市	鴨島町	飯尾	1.08	0.36
441- I -004	吉野川	飯尾川	西天神谷川	吉野川市	鴨島町	天神	0.65	0.18
441- I -005	吉野川	飯尾川	二ツ森谷川	吉野川市	鴨島町	天神	1.05	0.53
441- I -006	吉野川	飯尾川	天神東谷川	吉野川市	鴨島町	三谷	0.30	0.08
441- I -007	吉野川	飯尾川	東原谷川	吉野川市	鴨島町	東原	0.15	0.02
441- I -008	吉野川	飯尾川	立石谷川	吉野川市	鴨島町	上浦	1.05	0.45
442- I -001	吉野川	学島川	西八幡谷川	吉野川市	川島町	西出目	1.15	0.29
442- I -002	吉野川	学島川	八幡谷川	吉野川市	川島町	西出目	1.00	0.27
442- I -003	吉野川	学島川	善勝寺西谷川	吉野川市	川島町	王子	1.10	0.26
442- I -004	吉野川	学島川	善勝寺谷川	吉野川市	川島町	王子	0.50	0.09
442- I -005	吉野川	学島川	王子東谷川	吉野川市	川島町	王子	1.00	0.32
442- I -006	吉野川	学島川	唐戸谷川	吉野川市	川島町	唐戸	1.05	0.39
442- I -007	吉野川	学島川	薬師寺谷川	吉野川市	川島町	吉本	0.90	0.46
442- I -008	吉野川	桑村川	大戸井谷川	吉野川市	川島町	大戸井	0.14	0.05
442- I -009	吉野川	桑村川	近久谷川	吉野川市	川島町	樋口	0.82	0.20
442- I -010	吉野川	桑村川	樋口谷川	吉野川市	川島町	桑村	0.30	0.09
442- I -011	吉野川	桑村川	鶯ヶ巢谷川	吉野川市	川島町	鶯ヶ巢	0.32	0.20
442- I -012	吉野川	桑村川	鶯ヶ巢谷川	吉野川市	川島町	鶯ヶ巢	0.30	0.06
442- I -013	吉野川	桑村川	鶯ヶ巢谷川	吉野川市	川島町	鶯ヶ巢	0.35	0.04
442- I -014	吉野川	桑村川	風呂ノ谷川	吉野川市	川島町	天神	0.70	0.33
442- I -015	吉野川	桑村川	神宮谷川	吉野川市	川島町	天神	0.88	0.17
442- I -016	吉野川	桑村川	天神谷川	吉野川市	川島町	天神	0.80	0.19
442- I -017	吉野川	桑村川	蓮池谷川	吉野川市	川島町	久保田	0.27	0.05
442- I -018	吉野川	桑村川	久保田谷川	吉野川市	川島町	久保田	1.10	0.26
442- I -019	吉野川	桑村川	稲荷谷川	吉野川市	川島町	久保田	0.20	0.10
442- I -020	吉野川	桑村川	稲荷谷川	吉野川市	川島町	桑村	0.55	0.18
442- I -021	吉野川	桑村川	源光寺谷川	吉野川市	川島町	源光寺	1.20	0.46
443- I -001	吉野川	船戸谷川	大藤谷川	吉野川市	山川町	貞田	0.37	0.14
443- I -002	吉野川	船戸谷川	大藤谷川	吉野川市	山川町	藤生	1.25	1.07
443- I -003	吉野川	船戸谷川	茂草谷川	吉野川市	山川町	貞田	0.50	0.14
443- I -004	吉野川	船戸谷川	上谷川	吉野川市	山川町	貞田	0.91	0.42
443- I -005	吉野川	船戸谷川	竜王西谷川	吉野川市	山川町	坂口	0.45	0.12
443- I -006	吉野川	船戸谷川	竜王谷川	吉野川市	山川町	川田	0.22	0.12
443- I -007	吉野川	川田川	田ノ浦谷川	吉野川市	山川町	片岸	4.10	2.89
443- I -008	吉野川	川田川	(宮谷谷)	吉野川市	山川町	川田八幡	1.05	0.27
443- I -009	吉野川	川田川	風呂ノ谷川	吉野川市	山川町	井上	1.70	0.88
443- I -010	吉野川	川田川	館屋川	吉野川市	山川町	井上	1.25	0.49
443- I -011	吉野川	川田川	穀屋谷川	吉野川市	山川町	井上	0.60	0.18
443- I -012	吉野川	川田川	平山谷川	吉野川市	山川町	奥川田	0.78	0.24
443- I -013	吉野川	川田川	加久谷川	吉野川市	山川町	久宗	0.23	0.05
443- I -014	吉野川	奥野井谷川	榎谷川	吉野川市	山川町	榎谷	1.50	0.94
443- I -015	吉野川	ほたる川	住吉谷川	吉野川市	山川町	旗見	1.15	0.53
443- I -016	吉野川	ほたる川	山神谷川	吉野川市	山川町	丸山	0.60	0.22
443- I -017	吉野川	ほたる川	麦原谷川	吉野川市	山川町	麦原	0.50	0.10
443- I -018	吉野川	ほたる川	(麦原東谷)	吉野川市	山川町	西原	0.32	0.04

(土石流危険溪流 I)				平成26年1月1日現在				
溪流番号	溪流名			所在地			溪流概要	
	水系名	河川名	溪流名	現市町村名	旧市町村名	町・字	溪流長 km	流域面積km ²
443-I-019	吉野川	ほたる川	古城谷川	吉野川市	山川町	青木	0.60	0.33
443-I-020	吉野川	学島川	権現谷川	吉野川市	山川町	土橋	0.56	0.09
443-I-021	吉野川	学島川	権現谷川	吉野川市	山川町	土橋	0.65	0.15
443-I-022	吉野川	学島川	どんど谷川	吉野川市	山川町	東麓	0.75	0.22
444-I-001	吉野川	東山谷川	毛無谷川	吉野川市	美郷村	毛無	1.40	0.80
444-I-002	吉野川	東山谷川	上谷川	吉野川市	美郷村	上谷	0.38	0.15
444-I-003	吉野川	川田川	平勘蔵谷川	吉野川市	美郷村	平	0.35	0.08
444-I-004	吉野川	倉羅谷川	照尾谷川	吉野川市	美郷村	照尾	1.00	0.43
444-I-005	吉野川	川田川	田平谷川	吉野川市	美郷村	穴地	0.42	0.21
444-I-006	吉野川	川田川	平谷川	吉野川市	美郷村	平	0.50	0.13
407-I-001	吉野川	指谷川	日吉谷川	阿波市	土成町	秋月	0.12	0.03
407-I-002	吉野川	指谷川	間谷川	阿波市	土成町	秋月	0.12	0.12
407-I-003	吉野川	指谷川	日吉谷川	阿波市	土成町	日吉	0.18	0.03
407-I-004	吉野川	九頭宇谷川	馬ヶ谷川	阿波市	土成町	金地	0.52	0.15
407-I-005	吉野川	九頭宇谷川	(西の宮谷)	阿波市	土成町	浦地	0.16	0.03
407-I-006	吉野川	九頭宇谷川	九頭宇谷川	阿波市	土成町	九頭宇	1.74	3.13
407-I-007	吉野川	九頭宇谷川	飛行谷川	阿波市	土成町	樫原	0.55	0.11
407-I-008	吉野川	九頭宇谷川	落合谷川	阿波市	土成町	樫原	0.27	0.04
407-I-009	吉野川	熊谷川	牛屋谷川	阿波市	土成町	西原	1.00	0.39
407-I-010	吉野川	宮川内谷川	佐古谷川	阿波市	土成町	山王寺	0.35	0.12
407-I-011	吉野川	宮川内谷川	高尾谷川	阿波市	土成町	林	2.08	3.04
407-I-012	吉野川	宮川内谷川	浦ノ谷川	阿波市	土成町	高尾	0.38	0.07
407-I-013	吉野川	宮川内谷川	安楽寺谷川	阿波市	土成町	門田	1.08	0.60
421-I-001	吉野川	九栗谷川	かくれ谷川	阿波市	市場町	上喜来	0.49	0.09
421-I-002	吉野川	日開谷川	美濃谷川	阿波市	市場町	北原	0.85	0.25
421-I-003	吉野川	日開谷川	ヤカエ谷川	阿波市	市場町	大北	1.00	0.82
421-I-004	吉野川	日開谷川	相栗谷ニイヤ川	阿波市	市場町	相栗	0.98	0.47
421-I-005	吉野川	日開谷川	(大影谷)	阿波市	市場町	大影	0.30	0.04
421-I-006	吉野川	日開谷川	大池谷川	阿波市	市場町	岩野	0.80	0.27
421-I-007	吉野川	日開谷川	野田原谷川	阿波市	市場町	野田原	0.30	0.06
421-I-008	吉野川	日開谷川	稲荷谷川	阿波市	市場町	稲荷	0.33	0.08
421-I-009	吉野川	金清谷川	東谷川	阿波市	市場町	東尾開	0.25	0.05
421-I-010	吉野川	柿木谷川	柿木谷川	阿波市	市場町	吉田	1.40	0.55
421-I-011	吉野川	柿木谷川	切幡谷川	阿波市	市場町	切幡	0.68	0.25
421-I-012	吉野川	柿木谷川	切幡谷川	阿波市	市場町	吉田	0.27	0.05
421-I-013	吉野川	柿木谷川	(柿の木谷)	阿波市	市場町	切幡	0.53	0.14
422-I-001	吉野川	芝生川	桜ノ岡谷川	阿波市	阿波町	阿波ノ土柱	0.75	0.17
422-I-002	吉野川	伊沢谷川	糸下谷川	阿波市	阿波町	一ノ瀬	0.20	0.05
422-I-003	吉野川	伊沢谷川	南谷川	阿波市	阿波町	北久保	1.00	0.89
422-I-004	吉野川	伊沢谷川	亀底谷川	阿波市	阿波町	亀底	0.93	0.60
422-I-005	吉野川	大久保谷川	八丁原谷川	阿波市	阿波町	八丁原	0.23	0.04
422-I-006	吉野川	大久保谷川	松谷川	阿波市	阿波町	西岡	0.33	0.06
341-I-001	吉野川	渡内川	米山谷川	石井町		下浦	0.30	0.08
341-I-002	吉野川	渡内川	中米山谷川	石井町		下浦	0.34	0.04
341-I-003	吉野川	渡内川	米山谷川	石井町		下浦	0.34	0.09
341-I-004	吉野川	渡内川	(童額寺谷)	石井町		城ノ内	0.33	0.05
341-I-005	吉野川	飯尾川	清成谷川	石井町		山路	0.32	0.06
341-I-006	吉野川	飯尾川	清水越谷川	石井町		山路	0.28	0.04
341-I-007	吉野川	飯尾川	蟹谷川	石井町		山路	0.12	0.03
341-I-008	吉野川	渡内川	(カンヤケ南谷)	石井町		山路	0.35	0.07
341-I-009	吉野川	渡内川	カンヤケ谷川	石井町		利包	0.15	0.02
341-I-010	吉野川	渡内川	神宅谷川	石井町		利包	0.15	0.02
341-I-011	吉野川	渡内川	尾寺谷川	石井町		鳥坂	0.23	0.11
341-I-012	吉野川	渡内川	内谷川	石井町		鳥坂	0.25	0.06
405-I-001	吉野川	宮川内谷川	関堀谷川	上板町		能ノ庄	0.60	0.11
405-I-002	吉野川	宮川内谷川	関堀谷川	上板町		能ノ庄	0.72	0.13
405-I-003	吉野川	宮川内谷川	前坂口谷川	上板町		天神前	0.45	0.16
405-I-004	吉野川	宮川内谷川	庚申谷川	上板町		出口	0.57	0.09
405-I-005	吉野川	宮川内谷川	鷹ヶ谷川	上板町		泉谷	0.60	0.09
405-I-006	吉野川	宮川内谷川	(鷹ヶ北谷)	上板町		泉谷	0.52	0.05
405-I-007	吉野川	宮川内谷川	馬木谷川	上板町		北	1.10	0.47
405-I-008	吉野川	宮川内谷川	台山谷川	上板町		神宮寺	0.27	0.06
405-I-009	吉野川	宮川内谷川	小谷川	上板町		神宮寺	0.75	0.35
405-I-010	吉野川	宮川内谷川	宮ヶ谷川	上板町		神宅	2.27	1.76
405-I-011	吉野川	宮川内谷川	大山谷川	上板町		神宅	2.30	1.88
405-I-012	吉野川	宮川内谷川	大谷川	上板町		大谷	1.55	0.80
11001	那賀川	那賀川	谷上谷	阿南市	細野町	谷上	0.31	0.02
11002	那賀川	那賀川	中上谷	阿南市	細野町	中上	0.33	0.08
11003	那賀川	那賀川	中筋谷	阿南市	大井町	中筋	0.75	0.21
11004	那賀川	那賀川	東平谷	阿南市	大井町	東平	0.32	0.16

(土石流危険渓流 1)

平成26年1月1日現在

渓流番号	渓流名			所在地			渓流概要	
	水系名	河川名	渓流名	現市町村名	旧市町村名	町・字	渓流長 km	流域面積km ²
11005	那賀川	那賀川	大屋谷	阿南市		十八女町 静	0.25	0.08
11006	那賀川	那賀川	新開谷	阿南市		十八女町 新開	0.15	0.02
11007	那賀川	那賀川	一宿寺谷	阿南市		加茂町 宿居谷	0.18	0.03
11008	那賀川	加茂谷川	吉元谷	阿南市		加茂町 吉元	0.37	0.05
11009	那賀川	加茂谷川	大谷一号谷	阿南市		加茂町 大谷	0.56	0.17
11010	那賀川	加茂谷川	大谷二号谷	阿南市		加茂町 大谷	0.73	0.58
11011	那賀川	加茂谷川	大谷三号谷	阿南市		加茂町 大谷	0.20	0.03
11012	那賀川	加茂谷川	不け谷	阿南市		加茂町 不け	0.41	0.11
11013	那賀川	那賀川	大畝谷川	阿南市		深瀬町 中洲	1.26	0.25
11014	那賀川	那賀川	深瀬谷川	阿南市		深瀬町 大畝町	0.20	0.03
11015	那賀川	那賀川	柳谷一号谷	阿南市		吉井町 柳谷	0.31	0.03
11016	那賀川	野尻川	海山二号谷	阿南市		吉井町 海山谷	0.44	0.09
11017	那賀川	那賀川	美濃谷川	阿南市		楠根町 美濃谷	0.32	0.07
11018	那賀川	那賀川	盛大谷	阿南市		楠根町 盛大	0.19	0.02
11019	那賀川	那賀川	楠根川	阿南市		楠根町 北内	0.70	0.19
11020	那賀川	那賀川	楠根一号谷	阿南市		楠根町 菖蒲	0.48	0.06
11021	那賀川	大谷川	大谷一号谷	阿南市		熊谷町 大谷	1.05	0.44
11022	那賀川	熊谷川	大谷川	阿南市		熊谷町 大谷	0.40	0.64
11023	那賀川	大津田川	三倉谷	阿南市		長生町 三倉中ノ谷	0.34	0.11
11024	那賀川	畑田川	畑田二号谷	阿南市		下大野町 平山	0.25	0.10
11025	那賀川	畑田川	羽坂谷	阿南市		下大野町 羽坂	0.41	0.09
11026	那賀川	大津田川	善入谷	阿南市		長生町 張	0.19	0.02
11027	那賀川	大津田川	宮内谷	阿南市		長生町 宮内	0.38	0.05
11028	那賀川	大津田川	張谷	阿南市		長生町 宮内	0.28	0.03
11029	那賀川	大津田川	中ノ谷	阿南市		長生町 宮内	0.20	0.03
11030	那賀川	岡川	鍛冶ヶ谷	阿南市		長生町 西方	0.28	0.04
11031	那賀川	桑野川	白木谷	阿南市		長生町 西山	0.28	0.10
11032	那賀川	桑野川	(井関谷)	阿南市		宝田町 井関	0.50	0.21
11033	那賀川	桑野川	西池田谷	阿南市		富岡町 西池田口	0.43	0.11
11034	打樋川	打樋川	(上水田谷)	阿南市		学原町 上水田	0.14	0.04
11035	打樋川	打樋川	深田谷	阿南市		見能林町 北勘高	0.20	0.05
11036	那賀川	加茂谷川	黒河谷	阿南市		加茂町 黒河	0.14	0.04
11037	那賀川	北谷川	舟子田谷	阿南市		山口町 舟子田	0.07	0.01
11038	那賀川	桑野川	白池谷	阿南市		山口町 白池	0.21	0.03
11039	那賀川	北谷川	常光寺谷	阿南市		山口町 久延	0.12	0.01
11040	那賀川	北谷川	久延二号谷	阿南市		山口町 久延	0.10	0.01
11041	那賀川	桑野川	(大久保谷)	阿南市		山口町 大久保	0.50	0.14
11042	那賀川	桑野川	北山一号谷	阿南市		山口町 北山	0.45	0.05
11043	那賀川	桑野川	杉谷一号谷	阿南市		山口町 杉谷	0.48	0.22
11044	那賀川	桑野川	大谷谷	阿南市		桑野町 大谷	0.57	0.16
11045	那賀川	桑野川	谷一号谷	阿南市		桑野町 車ノ口	0.30	0.03
11046	那賀川	桑野川	谷二号谷	阿南市		桑野町 谷	0.12	0.02
11047	那賀川	桑野川	大地谷	阿南市		桑野町 大地	0.32	0.08
11048	那賀川	桑野川	切石川	阿南市		桑野町 大地	0.64	0.20
11049	那賀川	桑野川	大地三号谷	阿南市		桑野町 大地	0.14	0.02
11050	那賀川	蛭地川	(蛭地谷)	阿南市		桑野町 蛭地	0.33	0.09
11051	那賀川	蛭地川	八幡谷川	阿南市		内原町 柳橋	0.12	0.01
11052	打樋川	打樋川	地藏寺谷	阿南市		津乃峰町 西分	0.15	0.04
11053	打樋川	打樋川	西分谷	阿南市		津乃峰町 西分	0.25	0.06
11054	打樋川	打樋川	(東分谷)	阿南市		津乃峰町 東分	0.31	0.11
11055	打樋川	打樋川	戒山川	阿南市		津乃峰町 東分	0.33	0.17
11056	打樋川	打樋川	八大谷	阿南市		津乃峰町 東分	0.14	0.04
11057	打樋川	打樋川	津ノ峰川	阿南市		津乃峰町 東分	0.18	0.02
11058	打樋川	打樋川	大谷	阿南市		津乃峰町 長浜	0.28	0.22
11059	打樋川	打樋川	長浜谷	阿南市		津乃峰町 長浜	0.21	0.10
11060	那賀川	元信川	眞信一号谷	阿南市		新野町 眞信	0.18	0.03
11061	那賀川	元信川	元信二号谷	阿南市		新野町 元信	0.22	0.03
11062	那賀川	桑野川	宮ノ久保谷	阿南市		新野町 南宮ノ久保	0.24	0.03
11063	那賀川	桑野川	平等寺谷	阿南市		新野町 秋山	0.25	0.03
11064	那賀川	生谷川	林谷	阿南市		新野町 林	0.15	0.03
11065	那賀川	南川	生谷	阿南市		新野町 片山	0.13	0.03
11066	那賀川	蛭地川	(西谷谷)	阿南市		桑野町 西谷	0.21	0.04
11067	那賀川	廿枝川	(東山1号谷)	阿南市		新野町 東山	0.12	0.02
11068	那賀川	廿枝川	(東山2号谷)	阿南市		新野町 東山	0.14	0.04
11069	福井川	福井川	湊一号谷	阿南市		福井町 湊	0.22	0.07
11070			大浦二号谷	阿南市		橘町 大浦	0.14	0.01
11071			大浦一号谷	阿南市		橘町 大浦	0.11	0.02
11072	那賀川	蛭地川	(竹ノ内谷)	阿南市		内原町 竹ノ内口	0.70	0.01
11073			(江の浦西谷)	阿南市		橘町 江ノ浦	0.10	0.06
11074			江の浦谷	阿南市		橘町 江ノ浦	0.17	0.03

(土石流危険渓流 I)

平成26年1月1日現在

渓流番号	渓流名			所在地			渓流概要	
	水系名	河川名	渓流名	現市町村名	旧市町村名	町・字	渓流長 km	流域面積km ²
11075			光明寺谷	阿南市		橘町 西浦	0.18	0.01
11076			荒神ノ上一号谷	阿南市		橘町 久保	0.27	0.03
11077			汐谷山四号谷	阿南市		橘町 汐谷	0.20	0.02
11078			汐谷山三号谷	阿南市		橘町 汐谷	0.15	0.03
11079			汐谷山二号谷	阿南市		橘町 汐谷山	0.15	0.02
11080			汐谷山五号谷	阿南市		橘町 汐谷山	0.15	0.02
11081			汐谷山六号谷	阿南市		橘町 汐谷山	0.01	0.01
11082	那賀川	南川	平川内谷	阿南市		新野町 平川内	0.11	0.05
11083	福井川	福井川	湊一号谷	阿南市		福井町 元末	0.09	0.01
11084	福井川	福井川	長谷川一号谷	阿南市		福井町 錠打	0.18	0.09
11085	福井川	福井川	日ノ地谷	阿南市		福井町 日ノ地上	0.08	0.01
11086	福井川	福井川	辺川谷	阿南市		福井町 辺川	0.25	0.03
11087	椿川	椿川	旭野一号谷	阿南市		椿町 旭野	0.35	0.09
11088	椿川	椿川	寺内谷	阿南市		椿町 加茂前	0.33	0.07
11089	椿川	椿川	楠木谷	阿南市		椿町 楠木	0.30	0.09
11090	椿川	椿川	宮ヶ谷	阿南市		椿町 横尾	0.75	0.40
11091			(庄田東谷)	阿南市		椿町 宮ヶ谷	0.27	0.03
11092			大深原一号谷	阿南市		椿泊町 小吹川原	0.20	0.06
11093			小吹川原五号谷	阿南市		椿泊町 小吹川原	0.11	0.05
11094			大戸谷	阿南市		椿町 那波江	0.09	0.05
11095			(大深原二号谷)	阿南市		椿泊町 小吹川原	0.12	0.02
11096			小吹川原二号谷	阿南市		椿泊町 小吹川原	0.20	0.03
11097			小吹川原一号谷	阿南市		椿泊町 小吹川原	0.07	0.02
11098			那波江西谷	阿南市		椿町 那波江	0.18	0.03
11099			(那波江東谷)	阿南市		椿町 那波江	0.19	0.03
11100			糖塚四号谷	阿南市		椿泊町 糠塚	0.24	0.02
11101			糖塚三号谷	阿南市		椿泊町 糠塚	0.23	0.02
11102			糖塚二号谷	阿南市		椿泊町 糠塚	0.13	0.01
11103			酒屋谷	阿南市		椿泊町 出島	0.21	0.04
11104			寺谷	阿南市		椿泊町 寺谷	0.24	0.02
11105			道明寺谷	阿南市		椿泊町 東	0.21	0.03
11106	大溜谷川	大溜谷川	鷹場谷	阿南市		伊島町 瀬戸	0.18	0.03
11107	大溜谷川	大溜谷川	小溜谷	阿南市		伊島町 瀬戸	0.50	0.12
11108	大溜谷川	大溜谷川	大溜谷	阿南市		伊島町 瀬戸	0.15	0.03
鶯敷-I-1	那賀川	那賀川	北地西谷	那賀町	鶯敷町	北地	0.25	0.04
鶯敷-I-2	那賀川	那賀川	北地谷	那賀町	鶯敷町	北地	0.14	0.10
鶯敷-I-3	那賀川	北地川	大地谷	那賀町	鶯敷町	北地	0.18	0.29
鶯敷-I-4	那賀川	那賀川	東谷	那賀町	鶯敷町	北地	0.16	0.03
鶯敷-I-5	那賀川	那賀川	露ヶ谷	那賀町	鶯敷町	北地	0.34	0.08
鶯敷-I-6	那賀川	中山川	日ノ浦谷	那賀町	鶯敷町	日ノ浦	0.48	0.07
鶯敷-I-7	那賀川	中山川	上場合谷	那賀町	鶯敷町	日ノ浦	0.20	0.03
鶯敷-I-8	那賀川	唐杉谷川	唐杉谷	那賀町	鶯敷町	唐杉	0.30	0.54
鶯敷-I-11	那賀川	中山川	ケバタ谷	那賀町	鶯敷町	中山	0.49	0.09
鶯敷-I-12	那賀川	中山川	貞政谷	那賀町	鶯敷町	中山	0.25	0.45
鶯敷-I-13	那賀川	中山川	奥の谷	那賀町	鶯敷町	東内	0.55	0.14
鶯敷-I-14	那賀川	中山川	奥ノ谷	那賀町	鶯敷町	東内	0.16	0.04
鶯敷-I-15	那賀川	中山川	東内谷	那賀町	鶯敷町	東内	0.14	0.02
鶯敷-I-16	那賀川	中山川	井の木根谷	那賀町	鶯敷町	東内	0.11	0.02
鶯敷-I-17	那賀川	中山川	井の谷	那賀町	鶯敷町	小延	0.51	0.10
鶯敷-I-18	那賀川	中山川	堂ヶ谷	那賀町	鶯敷町	和食郷	0.58	0.25
鶯敷-I-19	那賀川	南川	梶ヶ谷	那賀町	鶯敷町	和食郷	0.32	0.06
鶯敷-I-20	那賀川	南川	(変電所谷)	那賀町	鶯敷町	南川	0.12	0.02
鶯敷-I-21	那賀川	南川	南川一ノ谷	那賀町	鶯敷町	南川	0.14	0.03
鶯敷-I-22	那賀川	南川	女ヶ谷	那賀町	鶯敷町	南川	0.30	0.14
鶯敷-I-23	那賀川	南川	女ヶ谷	那賀町	鶯敷町	南川	0.11	0.11
鶯敷-I-24	那賀川	南川	中谷	那賀町	鶯敷町	南川	0.16	0.03
鶯敷-I-25	那賀川	南川	(徳井谷)	那賀町	鶯敷町	南川	0.28	0.02
鶯敷-I-26	那賀川	南川	南川三ノ谷	那賀町	鶯敷町	南川	0.09	0.01
鶯敷-I-27	那賀川	那賀川	天区谷	那賀町	鶯敷町	土佐	0.17	0.01
鶯敷-I-28	那賀川	那賀川	土佐町川	那賀町	鶯敷町	土佐	0.15	0.06
鶯敷-I-29	那賀川	那賀川	天王谷	那賀町	鶯敷町	土佐	0.07	0.01
鶯敷-I-30	那賀川	那賀川	幸の谷	那賀町	鶯敷町	土佐	0.05	0.01
鶯敷-I-31	那賀川	那賀川	セゴ谷	那賀町	鶯敷町	松ノ木	0.16	0.02
鶯敷-I-32	那賀川	那賀川	栗の木谷	那賀町	鶯敷町	松ノ木	0.27	0.04
鶯敷-I-33	那賀川	那賀川	石橋一ノ谷	那賀町	鶯敷町	松ノ木	0.20	0.02
鶯敷-I-34	那賀川	那賀川	からす谷	那賀町	鶯敷町	石橋	0.22	0.08
鶯敷-I-35	那賀川	那賀川	佐山谷	那賀町	鶯敷町	石橋	0.10	0.03
鶯敷-I-36	那賀川	那賀川	阿井谷	那賀町	鶯敷町	石橋	0.22	0.02
鶯敷-I-37	那賀川	阿井川	田の谷	那賀町	鶯敷町	阿井	0.54	0.15
鶯敷-I-38	那賀川	阿井川	湯ヶ谷	那賀町	鶯敷町	阿井	0.13	0.06

(土石流危険渓流 I)

平成26年1月1日現在

溪流番号	溪流名			所在地			溪流概要	
	水系名	河川名	溪流名	現市町村名	旧市町村名	町・字	溪流長 km	流域面積km ²
鶯敷-I-39	那賀川	阿井川	六礼石谷	那賀町	鶯敷町	阿井	0.14	0.03
鶯敷-I-40	那賀川	那賀川	王子前谷	那賀町	鶯敷町	仁宇	0.01	0.04
鶯敷-I-41	那賀川	仙ヶ谷川	仙ヶ谷	那賀町	鶯敷町	仁宇	0.98	0.96
相生-I-1	那賀川	那賀川	(大板谷)	那賀町	相生町	鎌瀬	0.01	0.04
相生-I-2	那賀川	那賀川	(鎌瀬東谷)	那賀町	相生町	鎌瀬	0.21	0.02
相生-I-3	那賀川	大張谷川	大張谷	那賀町	相生町	横石	0.44	0.41
相生-I-4	那賀川	那賀川	せじょう谷	那賀町	相生町	花瀬	0.43	0.16
相生-I-5	那賀川	那賀川	(日野谷谷)	那賀町	相生町	日浦	0.03	0.15
相生-I-6	那賀川	那賀川	西の谷	那賀町	相生町	朴野上	0.10	0.02
相生-I-7	那賀川	那賀川	東谷	那賀町	相生町	朴野上	0.25	0.10
相生-I-8	那賀川	那賀川	下原谷	那賀町	相生町	下原	0.14	0.04
相生-I-9	那賀川	那賀川	西納野川	那賀町	相生町	木屋谷	0.18	0.02
相生-I-10	那賀川	那賀川	かんさこ谷	那賀町	相生町	木屋谷	0.10	0.04
相生-I-11	那賀川	紅葉川	ツゾラ谷	那賀町	相生町	西納	1.03	0.60
相生-I-12	那賀川	紅葉川	竹ヶ谷	那賀町	相生町	竹ヶ谷	1.32	2.81
相生-I-13	那賀川	紅葉川	高杉谷	那賀町	相生町	竹ヶ谷	0.39	0.16
相生-I-14	那賀川	紅葉川	庵の谷	那賀町	相生町	西納	0.16	0.04
相生-I-15	那賀川	紅葉川	川島谷	那賀町	相生町	請ノ谷	0.52	0.17
相生-I-16	那賀川	那賀川	八丁谷	那賀町	相生町	大久保	0.22	0.13
相生-I-17	那賀川	那賀川	川口谷	那賀町	相生町	川口	0.26	0.06
相生-I-18	那賀川	那賀川	立見谷	那賀町	相生町	吉野下	0.29	0.03
相生-I-19	那賀川	那賀川	ほうり谷	那賀町	相生町	吉野下	0.21	0.05
相生-I-20	那賀川	那賀川	延野一ノ谷	那賀町	相生町	駅	0.04	0.01
相生-I-21	那賀川	延野川	延野二ノ谷	那賀町	相生町	駅	0.10	0.01
相生-I-22	那賀川	延野川	延野三ノ谷	那賀町	相生町	駅	0.11	0.01
相生-I-23	那賀川	延野川	延野四ノ谷	那賀町	相生町	駅	0.09	0.02
相生-I-24	那賀川	延野川	吉野谷	那賀町	相生町	延野	0.11	0.01
相生-I-25	那賀川	延野川	殿谷川	那賀町	相生町	延野	0.29	0.11
相生-I-26	那賀川	延野川	寒谷	那賀町	相生町	入野	0.12	0.05
相生-I-27	那賀川	延野川	暮谷	那賀町	相生町	入野	0.50	0.30
相生-I-28	那賀川	延野川	大谷	那賀町	相生町	入野	0.36	0.24
相生-I-29	那賀川	延野川	岡の谷川	那賀町	相生町	入野	0.24	0.08
相生-I-30	那賀川	さぬき川	入野北谷	那賀町	相生町	牛輪	0.21	0.07
相生-I-31	那賀川	さぬき川	いしとう谷	那賀町	相生町	牛輪	0.30	0.05
相生-I-32	那賀川	さぬき川	薬師谷	那賀町	相生町	牛輪	0.22	0.07
相生-I-33	那賀川	谷内川	大平野谷	那賀町	相生町	平野	0.21	0.04
相生-I-34	那賀川	谷内川	吉内谷	那賀町	相生町	平野	0.43	0.08
相生-I-35	那賀川	谷内川	大國一号谷	那賀町	相生町	鮎川	0.26	0.03
相生-I-36	那賀川	谷内川	大國二号谷	那賀町	相生町	鮎川	0.06	0.02
相生-I-37	那賀川	谷内川	大國三号谷	那賀町	相生町	鮎川	0.07	0.02
相生-I-38	那賀川	那賀川	(大國五号谷)	那賀町	相生町	鮎川	0.07	0.02
相生-I-39	那賀川	那賀川	井の谷川	那賀町	相生町	朝生	0.18	0.06
相生-I-40	那賀川	那賀川	尻うち谷川	那賀町	相生町	朝生	0.20	0.03
上那賀-I-1	那賀川	那賀川	小計谷	那賀町	上那賀町	小計	0.26	0.02
上那賀-I-2	那賀川	古屋谷川	東畑谷	那賀町	上那賀町	深森	1.33	0.06
上那賀-I-3	那賀川	那賀川	井ツミ谷	那賀町	上那賀町	下御所谷	0.70	0.18
上那賀-I-4	那賀川	丈ヶ谷川	(半名谷)	那賀町	上那賀町	平谷	0.15	0.07
上那賀-I-5	那賀川	丈ヶ谷川	ほ谷	那賀町	上那賀町	横畑	0.30	0.02
上那賀-I-6	那賀川	丈ヶ谷川	木屋ヶ谷	那賀町	上那賀町	御所谷	0.13	0.28
上那賀-I-7	那賀川	丈ヶ谷川	御所谷一ノ谷	那賀町	上那賀町	御所谷	0.14	0.34
上那賀-I-8	那賀川	那賀川	堂森谷	那賀町	上那賀町	柳瀬	0.24	0.04
上那賀-I-10	那賀川	林谷川	林谷口川	那賀町	上那賀町	林谷	0.37	0.90
上那賀-I-12	那賀川	那賀川	フロン谷	那賀町	上那賀町	市宇	0.16	0.07
上那賀-I-13	那賀川	那賀川	鳥砂谷	那賀町	上那賀町	中内	0.54	0.12
上那賀-I-14	那賀川	那賀川	春森一ノ谷	那賀町	上那賀町	春森	0.32	0.05
上那賀-I-15	那賀川	那賀川	春森二ノ谷	那賀町	上那賀町	春森	0.13	0.05
上那賀-I-16	那賀川	菖蒲谷川	坂本谷	那賀町	上那賀町	長安	0.21	0.09
上那賀-I-17	那賀川	那賀川	箸谷	那賀町	上那賀町	小浜	0.54	0.03
上那賀-I-18	那賀川	那賀川	全集谷	那賀町	上那賀町	小浜	0.90	0.03
上那賀-I-19	那賀川	那賀川	西の谷	那賀町	上那賀町	小浜	0.44	0.07
上那賀-I-20	那賀川	那賀川	小浜谷	那賀町	上那賀町	小浜	0.07	0.12
上那賀-I-21	那賀川	那賀川	惣戸谷	那賀町	上那賀町	小浜	0.18	0.19
上那賀-I-22	那賀川	貞光川	西ノ谷	那賀町	上那賀町	白ヶ谷	0.20	0.09
上那賀-I-23	那賀川	那賀川	舟戸谷	那賀町	上那賀町	白ヶ谷	0.60	0.18
上那賀-I-24	那賀川	那賀川	白ヶ谷	那賀町	上那賀町	白ヶ谷	1.47	1.60
上那賀-I-25	那賀川	那賀川	池の上谷	那賀町	上那賀町	桜谷	0.96	0.10
木沢-I-1	那賀川	坂州木頭川	丈ヶ谷	那賀町	木沢村	高山平	0.35	0.34
木沢-I-2	那賀川	坂州木頭川	火の口谷	那賀町	木沢村	寒谷	0.10	0.02
木沢-I-3	那賀川	坂州木頭川	こらん谷	那賀町	木沢村	寒谷	0.71	0.17
木沢-I-4	那賀川	坂州木頭川	松木谷	那賀町	木沢村	寒谷	0.57	0.21

(土石流危険渓流 I)

平成26年1月1日現在

渓流番号	渓流名			所在地			渓流概要	
	水系名	河川名	渓流名	現市町村名	旧市町村名	町・字	渓流長 km	流域面積km ²
木沢-I-5	那賀川	坂州木頭川	かしじ谷	那賀町	木沢村	寒谷	0.38	0.09
木沢-I-6	那賀川	坂州木頭川	見堂谷	那賀町	木沢村	寒谷	1.06	0.78
木沢-I-7	那賀川	坂州木頭川	たまんきら谷	那賀町	木沢村	寒谷	0.26	0.15
木沢-I-8	那賀川	坂州木頭川	西峰谷	那賀町	木沢村	寒谷	0.22	0.15
木沢-I-9	那賀川	坂州木頭川	森谷	那賀町	木沢村	寒谷	0.26	0.05
木沢-I-10	那賀川	坂州木頭川	ふるつえ谷	那賀町	木沢村	寒谷	0.12	0.02
木沢-I-11	那賀川	坂州木頭川	出口谷	那賀町	木沢村	寒谷	0.04	0.01
木沢-I-13	那賀川	藤ヶ谷川	藤ヶ内谷川	那賀町	木沢村	川成	2.13	7.14
木沢-I-14	那賀川	坂州木頭川	ミサゴ谷	那賀町	木沢村	向工	0.39	0.08
木沢-I-15	那賀川	坂州木頭川	寺谷	那賀町	木沢村	向江	1.06	0.70
木沢-I-16	那賀川	坂州木頭川	ウツユ川	那賀町	木沢村	木頭上	0.87	0.56
木頭-I-1	那賀川	那賀川	中江谷	那賀町	木頭村	蔭	0.16	0.19
木頭-I-3	那賀川	那賀川	東谷	那賀町	木頭村	南宇	0.30	0.07
木頭-I-4	那賀川	那賀川	小藪沢	那賀町	木頭村	小藪	0.38	0.08
木頭-I-5	那賀川	那賀川	ドウノ谷	那賀町	木頭村	大城	0.33	0.06
木頭-I-6	那賀川	那賀川	弥二谷	那賀町	木頭村	六地藏	0.16	0.09
木頭-I-7	那賀川	那賀川	ハリノキユウ谷	那賀町	木頭村	久留名	0.30	0.16
木頭-I-8	那賀川	棚谷川	棚谷	那賀町	木頭村	棚谷	0.10	0.05
木頭-I-9	那賀川	那賀川	西パン谷	那賀町	木頭村	西宇	0.07	0.07
木頭-I-10	那賀川	那賀川	ヨネガ谷	那賀町	木頭村	西宇	0.31	0.22
木頭-I-11	那賀川	那賀川	天神谷	那賀町	木頭村	西宇	0.86	0.53
木頭-I-13	那賀川	那賀川	西谷	那賀町	木頭村	白久	1.26	0.40
木頭-I-14	那賀川	那賀川	カジカブ谷	那賀町	木頭村	白久	0.21	0.03
木頭-I-15	那賀川	那賀川	庵ノ谷	那賀町	木頭村	出原	0.25	0.05
木頭-I-16	那賀川	那賀川	冬口谷	那賀町	木頭村	冬口	0.51	0.43
19-2	牟岐川	牟岐川	白木谷	牟岐町		河内	1.76	0.90
19-3	牟岐川	牟岐川	平野谷	牟岐町		河内	0.35	0.09
19-4	牟岐川	牟岐川	関谷	牟岐町		中村	0.55	0.11
19-6	牟岐川	牟岐川	杉谷	牟岐町		中村	0.12	0.02
19-7	瀬戸川	瀬戸川	奥前谷	牟岐町		中村	0.50	0.11
19-9	牟岐川	牟岐川	宮田谷	牟岐町		牟岐浦	0.15	0.01
19-10	瀬戸川	瀬戸川	西大谷	牟岐町		中村	0.11	0.01
19-11	瀬戸川	瀬戸川	大戸谷	牟岐町		中村	0.05	0.01
19-12	瀬戸川	瀬戸川	東大谷	牟岐町		中村	0.07	0.01
19-19	牟岐川	牟岐川	きやの谷	牟岐町		川長	0.25	0.16
19-23			鍛冶屋谷	牟岐町		灘	0.30	0.14
17-1	伊座利川	伊座利川	片山谷	美波町	由岐町	伊座利	0.25	0.08
17-2	伊座利川	伊座利川	奥地谷	美波町	由岐町	伊座利	0.35	0.07
17-3	伊座利川	伊座利川	西良谷	美波町	由岐町	伊座利	0.20	0.05
17-4	阿部東川	阿部東川	阿部東川	美波町	由岐町	阿部	1.05	1.41
17-5	阿部東川	阿部西川	阿部西小谷	美波町	由岐町	阿部	0.23	0.05
17-6	阿部東川	阿部西川	常陸谷	美波町	由岐町	阿部	0.16	0.05
17-7	志和岐川	志和岐川	志和岐川谷	美波町	由岐町	志和岐	0.46	0.29
17-11	喜多地川	喜多地川	喜多地川	美波町	由岐町	木岐	0.44	0.11
17-12	木岐川	木岐川	牛の谷	美波町	由岐町	木岐	0.38	0.13
18-1	那賀川	赤松川	やぶ内川	美波町	日和佐町	赤松	0.87	0.81
18-3	日和佐川	馬	西谷	美波町	日和佐町	北河内	0.80	2.12
18-4	日和佐川	北河内谷川	鳥山谷	美波町	日和佐町	北河内	0.25	0.26
18-5	日和佐川	北河内谷川	池ノ内谷	美波町	日和佐町	北河内	0.35	0.28
18-6	日和佐川	北河内川	奥谷	美波町	日和佐町	奥河内	0.20	0.12
18-9	日和佐川	山河内谷川	なか谷	美波町	日和佐町	山河内	0.15	0.05
18-11	日和佐川	日和佐川	伊儀谷	美波町	日和佐町	西河内	0.50	0.19
18-12	日和佐川	日和佐川	小谷野谷	美波町	日和佐町	西河内	0.55	0.69
18-13	日和佐川	丹前谷川	丹前谷	美波町	日和佐町	西河内	0.15	0.05
18-14	日和佐川	日和佐川	入江谷	美波町	日和佐町	西河内	0.31	0.17
18-15	日和佐川	日和佐川	谷奥谷	美波町	日和佐町	西河内	0.45	0.44
18-16	日和佐川	北河内谷川	神極田谷	美波町	日和佐町	西河内	0.16	0.03
18-17	奥湯川	奥湯川	吹田谷	美波町	日和佐町	奥河内	0.18	0.06
18-20	日和佐川	北河内谷川	山王谷	美波町	日和佐町	奥河内	0.35	0.10
18-21	田井川	田井川	山本谷	美波町	日和佐町	恵比須浜	0.95	0.14
20-1	海部川	小川谷川	ゆんだ谷	海陽町	海南町	小川	1.30	0.57
20-2	海部川	海部川	猪の谷	海陽町	海南町	神野	0.55	0.22
20-4	海部川	若松川	奥の谷	海陽町	海南町	若松	0.40	0.17
20-5	海部川	相川	大谷	海陽町	海南町	相川	0.40	0.14
20-6	海部川	相川	中野谷	海陽町	海南町	相川	0.43	0.14
20-7	海部川	海部川	笹草川谷	海陽町	海南町	相川	0.70	0.23
20-8	海部川	善蔵川	坂口	海陽町	海南町	熟田	0.18	0.04
20-9	粟ノ浦川	粟ノ浦川	追谷	海陽町	海南町	浅川	0.17	0.02
20-10	伊勢田川	伊勢田川	高島	海陽町	海南町	浅川	0.25	0.06
20-11	伊勢田川	伊勢田川	西谷	海陽町	海南町	浅川	0.45	0.12

(土石流危険渓流 I)

平成26年1月1日現在

溪流番号	溪流名			所在地			溪流概要	
	水系名	河川名	溪流名	現市町村名	旧市町村名	町・字	溪流長 km	流域面積km ²
20-12	伊勢田川	伊勢田川	正福寺の谷	海陽町	海南町	浅川	0.20	0.03
20-13	浦上川	浦上川	東の奥	海陽町	海南町	浅川	0.43	0.03
20-15	鱈瀬川	鱈瀬川	馬路谷	海陽町	海南町	浅川	0.10	0.02
20-16			中屋敷谷	海陽町	海南町	浅川	0.06	0.01
20-20	海部川	王余魚谷川	王余魚谷	海陽町	海南町	平井	2.70	4.40
20-28	海部川	海部川	七川	海陽町	海南町	神野	0.95	0.17
21-1	海部川	吉田川	奥ノ谷	海陽町	海部町	富田	0.42	0.19
21-2	海部川	折王谷川	折王谷	海陽町	海部町	櫛川	0.68	0.31
21-3	海部川	横山川	兼ヶ淵谷	海陽町	海部町	中山	0.18	0.03
21-4	江川	江川	一字谷	海陽町	海部町	奥浦	0.43	0.07
21-6			東光寺谷	海陽町	海部町	鞆浦	0.29	0.03
21-7			小那佐谷	海陽町	海部町	鞆浦	0.33	0.03
21-8			那佐公園谷	海陽町	海部町	鞆浦	0.30	0.04
22-1	穴喰川	日比宇川	芝谷	海陽町	穴喰町	日比宇	0.25	0.03
22-2	穴喰川	穴喰川	八山谷	海陽町	穴喰町	尾崎	0.15	0.02
22-3	穴喰川	日比原川	日比原谷	海陽町	穴喰町	日比原	1.85	0.33
22-4	穴喰川	穴喰川	安養寺谷	海陽町	穴喰町	久保	0.55	0.13
22-5	穴喰川	穴喰川	北田谷	海陽町	穴喰町	久保	0.35	0.04
22-6	穴喰川	穴喰川	正梶谷	海陽町	穴喰町	穴喰浦	0.19	0.04
22-7	野根川	船津川	船津谷	海陽町	穴喰町	船津	0.75	0.04
22-8			吉原谷	海陽町	穴喰町	穴喰浦	0.13	0.35
22-9			西の谷	海陽町	穴喰町	穴喰浦	0.12	0.02
22-14			那佐東谷	海陽町	穴喰町	穴喰浦	0.40	0.10
22-16	穴喰川	穴喰川	馳馬谷	海陽町	穴喰町	日比原	0.13	0.05
22-17			那佐西谷	海陽町	穴喰町	穴喰浦	0.21	0.11
22-19	穴喰川	広岡川	鍛冶屋谷	海陽町	穴喰町	北河内	1.47	1.10
脇町-I-1	吉野川	野村谷川	(平帽子1号谷)	美馬市	脇町	平帽子	0.17	0.11
脇町-I-2	吉野川	野村谷川	(平帽子2号谷)	美馬市	脇町	平帽子	0.29	0.19
脇町-I-3	吉野川	井口谷川	柳谷	美馬市	脇町	井口	0.13	0.04
脇町-I-4	吉野川	清谷川	清谷	美馬市	脇町	上の原	0.82	0.08
脇町-I-5	吉野川	清谷川	(清水谷)	美馬市	脇町	上の原	1.25	0.60
脇町-I-6	吉野川	清谷川	馬木谷	美馬市	脇町	上の原	1.35	0.62
脇町-I-7	吉野川	清谷川	(上原小谷)	美馬市	脇町	上の原	0.19	0.02
脇町-I-8	吉野川	馬木谷川	(滝下3号谷)	美馬市	脇町	上の原	0.43	0.10
脇町-I-9	吉野川	城の谷川	城の谷	美馬市	脇町	脇町	0.27	0.06
脇町-I-10	吉野川	城の谷川	城の谷	美馬市	脇町	脇町	0.88	0.39
脇町-I-11	吉野川	山根谷川	小麦谷	美馬市	脇町	脇町	0.51	0.09
脇町-I-12	吉野川	大谷川	小麦谷	美馬市	脇町	脇町	1.26	0.34
脇町-I-13	吉野川	大谷川	上境谷	美馬市	脇町	中段	0.32	0.11
脇町-I-14	吉野川	大谷川	大谷	美馬市	脇町	西大谷	0.82	1.96
脇町-I-15	吉野川	日野谷川	日野谷	美馬市	脇町	猪尻	0.49	0.09
脇町-I-16	吉野川	日野谷川	日野谷	美馬市	脇町	猪尻	0.35	0.07
脇町-I-17	吉野川	土井谷川	土井谷	美馬市	脇町	拝原	0.43	0.07
脇町-I-18	吉野川	曾江谷川	(土井小谷)	美馬市	脇町	拝原	0.17	0.04
脇町-I-19	吉野川	曾江谷川	池の谷	美馬市	脇町	曾江名	0.11	0.11
脇町-I-20	吉野川	曾江谷川	大塩谷	美馬市	脇町	曾江名	0.24	0.17
脇町-I-21	吉野川	曾江谷川	大塩谷	美馬市	脇町	曾江名	0.12	0.05
脇町-I-22	吉野川	曾江谷川	(大塩小谷)	美馬市	脇町	曾江名	0.12	0.04
脇町-I-23	吉野川	曾江谷川	山彦谷	美馬市	脇町	曾江名	0.80	0.25
脇町-I-24	吉野川	曾江谷川	吉竹谷	美馬市	脇町	西赤谷	0.12	0.21
脇町-I-25	吉野川	曾江谷川	五大谷	美馬市	脇町	西赤谷	0.60	0.34
脇町-I-26	吉野川	曾江谷川	西赤谷	美馬市	脇町	西赤谷	0.07	0.05
脇町-I-27	吉野川	曾江谷川	広棚谷	美馬市	脇町	西赤谷	1.29	1.44
脇町-I-28	吉野川	曾江谷川	下夏子谷	美馬市	脇町	西俣名	1.23	0.61
脇町-I-29	吉野川	曾江谷川	夏子谷	美馬市	脇町	西俣名	0.30	0.22
脇町-I-30	吉野川	曾江谷川	(向晴谷)	美馬市	脇町	東俣谷	0.14	0.02
脇町-I-31	吉野川	曾江谷川	坂の谷	美馬市	脇町	東俣谷	0.27	0.07
脇町-I-32	吉野川	東俣谷川	阿瀬比谷	美馬市	脇町	東赤谷名	0.49	0.30
脇町-I-33	吉野川	東俣谷川	阿瀬比谷	美馬市	脇町	東赤谷名	0.77	0.86
脇町-I-34	吉野川	東俣谷川	裏の谷	美馬市	脇町	東俣名	0.14	0.09
脇町-I-35	吉野川	東俣谷川	上谷	美馬市	脇町	東俣名	0.73	0.15
脇町-I-36	吉野川	東俣谷川	(中川原谷)	美馬市	脇町	東俣谷	0.08	0.07
脇町-I-37	吉野川	野村谷川	(黒北小谷)	美馬市	脇町	東赤谷名	0.14	0.05
脇町-I-38	吉野川	曾江谷川	(上曾江谷)	美馬市	脇町	西赤谷	0.65	0.23
脇町-I-39	吉野川	曾江谷川	宇多谷	美馬市	脇町	西赤谷	2.19	1.51
美馬-I-1	吉野川	黒谷川	黒谷	美馬市	美馬町	中西	0.53	0.21
美馬-I-2	吉野川	露の谷川	露の谷	美馬市	美馬町	中西	0.66	0.14
美馬-I-3	吉野川	露の谷川	露の谷	美馬市	美馬町	中西	0.41	0.39
美馬-I-4	吉野川	中野谷川	露の谷	美馬市	美馬町	露口	0.34	0.15
美馬-I-6	吉野川	中野谷川	手水谷	美馬市	美馬町	山嫁坂	0.66	0.12

(土石流危険渓流 I)

平成26年1月1日現在

溪流番号	溪流名			所在地			溪流概要	
	水系名	河川名	溪流名	現市町村名	旧市町村名	町・字	溪流長 km	流域面積km ²
美馬-I-7	吉野川	鍋倉谷川	猿ヶ谷	美馬市	美馬町	北東原	0.71	0.39
美馬-I-8	吉野川	鍋倉谷川	井出谷	美馬市	美馬町	狙坂	0.82	0.34
美馬-I-10	吉野川	鍋倉谷川	(藤宇谷)	美馬市	美馬町	北東原	0.60	0.37
美馬-I-11	吉野川	姥ヶ谷川	姥ヶ谷	美馬市	美馬町	滝ノ宮	0.35	0.02
美馬-I-12	吉野川	姥ヶ谷川	條谷	美馬市	美馬町	土ヶ久保	0.35	0.06
美馬-I-13	吉野川	姥ヶ谷川	姥ヶ谷川	美馬市	美馬町	土ヶ久保	0.74	0.16
美馬-I-14	吉野川	枳殻谷川	姥ヶ谷川	美馬市	美馬町	北土ヶ久保	0.48	0.07
美馬-I-15	吉野川	枳殻谷川	枳殻谷川	美馬市	美馬町	宗重	0.72	0.22
美馬-I-16	吉野川	玉振谷川	玉振谷川	美馬市	美馬町	宗重	1.41	0.52
美馬-I-17	吉野川	吉田谷川	吉田谷川	美馬市	美馬町	坊僧	0.91	0.13
美馬-I-18	吉野川	野村谷川	入倉谷	美馬市	美馬町	入倉	3.35	4.56
美馬-I-19	吉野川	野村谷川	上入倉谷	美馬市	美馬町	清田	0.44	0.09
2	吉野川	吉野川	寺尾谷川	美馬市	穴吹町	小島	0.35	0.13
3	吉野川	吉野川	不定谷川	美馬市	穴吹町	小島	1.42	0.39
4	吉野川	吉野川	一の谷川	美馬市	穴吹町	小島	1.12	0.61
5	吉野川	吉野川	中村谷川	美馬市	穴吹町	小島	0.63	0.27
6	吉野川	吉野川	石神谷川	美馬市	穴吹町	小島	1.42	0.74
7	吉野川	吉野川	阿弥陀堂谷川	美馬市	穴吹町	小島	1.57	0.45
8	吉野川	吉野川	東分谷川	美馬市	穴吹町	小島	1.37	1.14
9	吉野川	吉野川	神田谷川	美馬市	穴吹町	三島	0.68	0.24
10	吉野川	吉野川	神田谷川	美馬市	穴吹町	三島	0.93	0.43
11	吉野川	妙連川	(三島1号谷)	美馬市	穴吹町	三谷	0.34	0.10
12	吉野川	妙連川	(三島2号谷)	美馬市	穴吹町	三谷	0.91	0.26
13	吉野川	妙連川	楠谷川	美馬市	穴吹町	三谷	0.44	0.14
15	吉野川	妙連川	(三島3号谷)	美馬市	穴吹町	三谷	0.79	0.30
16	吉野川	妙連川	三谷川	美馬市	穴吹町	三谷	2.04	1.18
18	吉野川	吉野川	柳田谷川	美馬市	穴吹町	穴吹	0.39	0.13
19	吉野川	吉野川	岡の谷川	美馬市	穴吹町	穴吹	0.43	0.09
20	吉野川	穴吹川	(穴吹谷)	美馬市	穴吹町	穴吹	0.14	0.04
21	吉野川	穴吹川	田呂の谷	美馬市	穴吹町	穴吹	0.18	0.05
22	吉野川	穴吹川	大平谷	美馬市	穴吹町	盤若	0.16	0.03
23	吉野川	穴吹川	小屋谷	美馬市	穴吹町	穴吹	1.56	0.53
25	吉野川	穴吹川	初草谷	美馬市	穴吹町	初草	0.87	0.49
27	吉野川	穴吹川	(西谷)	美馬市	穴吹町	西谷	2.06	0.49
28	吉野川	穴吹川	(瀧名谷)	美馬市	穴吹町	西谷	7.89	2.20
29	吉野川	穴吹川	(瀧名1号支谷)	美馬市	穴吹町	口山	0.55	0.50
30	吉野川	穴吹川	(瀧名2号支谷)	美馬市	穴吹町	瀧名	1.33	0.51
37	吉野川	穴吹川	アセヨウチ谷	美馬市	穴吹町	梶谷	0.33	0.05
38	吉野川	穴吹川	ドウノオク谷	美馬市	穴吹町	梶谷	0.36	0.08
43	吉野川	穴吹川	(宮内谷)	美馬市	穴吹町	宮内	0.38	0.06
49	吉野川	穴吹川	田方谷川	美馬市	穴吹町	田方	0.20	0.02
51	吉野川	穴吹川	(知野2号谷)	美馬市	穴吹町	知野	0.09	0.01
52	吉野川	穴吹川	(知野1号谷)	美馬市	穴吹町	知野	0.04	0.01
53	吉野川	穴吹川	(仕出原4号谷)	美馬市	穴吹町	仕出原	0.10	0.02
54	吉野川	穴吹川	(仕出原3号谷)	美馬市	穴吹町	仕出原	0.33	0.07
56	吉野川	穴吹川	西の谷川	美馬市	穴吹町	魚婦	3.95	1.58
57	吉野川	穴吹川	(龍王谷)	美馬市	穴吹町	美少田	1.24	0.19
58	吉野川	穴吹川	(寺前谷)	美馬市	穴吹町	寺前	0.15	0.03
59	吉野川	穴吹川	市場谷	美馬市	穴吹町	市場	4.80	3.22
60	吉野川	穴吹川	岡の谷	美馬市	穴吹町	田ノ上	0.62	0.13
62	吉野川	穴吹川	(市ノ下2号谷)	美馬市	穴吹町	市ノ下	0.28	0.03
64	吉野川	吉野川	(上成戸谷)	美馬市	穴吹町	西成戸	0.42	0.12
65	吉野川	吉野川	西成戸谷	美馬市	穴吹町	成戸	0.77	0.22
66	吉野川	吉野川	(東成戸谷)	美馬市	穴吹町	西成戸	0.46	0.15
67	吉野川	穴吹川	(奈良坂谷)	美馬市	穴吹町	奈良坂	0.16	0.04
106	吉野川	穴吹川	(瀬津原谷)	美馬市	木屋平村	瀬津原	0.46	0.08
107	吉野川	穴吹川	(森遠下谷)	美馬市	木屋平村	瀬津原	0.14	0.04
109	吉野川	穴吹川	(谷口下谷)	美馬市	木屋平村	谷口	1.84	0.65
110	吉野川	穴吹川	(龍光寺谷)	美馬市	木屋平村	谷口	0.11	0.04
111	吉野川	穴吹川	(谷口局前谷)	美馬市	木屋平村	谷口	1.26	0.46
112	吉野川	穴吹川	(谷口上谷)	美馬市	木屋平村	谷口	0.20	0.06
116	吉野川	太合谷川	(太合2号支谷)	美馬市	木屋平村	太合	0.29	0.09
118	吉野川	穴吹川	(川上上谷)	美馬市	木屋平村	川上カゲ	0.42	0.12
120	吉野川	穴吹川	(川上神社谷)	美馬市	木屋平村	川上	0.70	0.26
122	吉野川	穴吹川	上屋敷谷	美馬市	木屋平村	川上	0.62	0.32
125	吉野川	穴吹川	(川上奥谷)	美馬市	木屋平村	川上	0.34	0.17
131	吉野川	穴吹川	川井谷	美馬市	木屋平村	川井	4.93	1.70
半田-I-1	吉野川	吉野川	西崎谷	つるぎ町	半田町	西崎	0.62	0.16
半田-I-2	吉野川	吉野川	中藪谷	つるぎ町	半田町	中藪	0.41	0.11
半田-I-3	吉野川	大橋谷川	大橋谷	つるぎ町	半田町	中藪	0.87	0.41

(土石流危険渓流 I)

平成26年1月1日現在

渓流番号	渓流名			所在地			渓流概要	
	水系名	河川名	渓流名	現市町村名	旧市町村名	町・字	渓流長 km	流域面積km ²
半田-I-4	吉野川	半田川	木の内谷	つるぎ町	半田町	逢坂	0.60	0.06
半田-I-5	吉野川	半田川	木の内谷	つるぎ町	半田町	木ノ内	0.43	0.16
半田-I-6	吉野川	半田川	火の口谷	つるぎ町	半田町	上ノ原	1.20	0.29
半田-I-7	吉野川	半田川	馬の久保谷	つるぎ町	半田町	長瀬	1.00	0.21
半田-I-8	吉野川	半田川	(川又谷)	つるぎ町	半田町	川又	0.39	0.07
半田-I-9	吉野川	高溝谷川	中塚谷	つるぎ町	半田町	川又	0.25	0.03
半田-I-10	吉野川	高溝谷川	高溝谷	つるぎ町	半田町	高溝	1.68	0.56
半田-I-11	吉野川	東谷川	藤村谷	つるぎ町	半田町	青野	0.08	0.02
半田-I-13	吉野川	東谷川	下屋谷	つるぎ町	半田町	青野	0.88	0.21
半田-I-14	吉野川	半田川	(喜来東谷)	つるぎ町	半田町	上喜来	0.60	0.23
半田-I-15	吉野川	半田川	谷野奥谷	つるぎ町	半田町	下喜来	0.49	0.12
半田-I-16	吉野川	大惣谷川	大惣川	つるぎ町	半田町	大惣	1.20	2.08
半田-I-17	吉野川	半田川	紙屋谷	つるぎ町	半田町	紙屋	0.68	0.20
半田-I-18	吉野川	半田川	大泉谷	つるぎ町	半田町	紙屋	0.15	0.01
半田-I-19	吉野川	半田川	万才谷	つるぎ町	半田町	万才	0.21	0.02
半田-I-20	吉野川	半田川	樋口谷	つるぎ町	半田町	佐古戸	0.07	0.01
半田-I-21	吉野川	半田川	しろえ谷	つるぎ町	半田町	下喜来	0.28	0.12
半田-I-22	吉野川	半田川	田口谷	つるぎ町	半田町	日開野	0.11	0.01
半田-I-23	吉野川	半田川	かぞろ谷	つるぎ町	半田町	日開野	0.16	0.02
半田-I-24	吉野川	半田川	日開野谷	つるぎ町	半田町	日開野	0.11	0.01
半田-I-25	吉野川	半田川	サルサカ谷	つるぎ町	半田町	日開野	0.16	0.12
半田-I-26	吉野川	半田川	宮の谷	つるぎ町	半田町	日開野	0.06	0.08
半田-I-27	吉野川	半田川	あずきあら谷	つるぎ町	半田町	日開野	0.29	0.06
半田-I-28	吉野川	井川谷川	柏尾谷	つるぎ町	半田町	西池	0.79	0.21
半田-I-29	吉野川	井川谷川	日ノ浦谷	つるぎ町	半田町	井川	0.33	0.06
半田-I-30	吉野川	井川谷川	(井川谷)	つるぎ町	半田町	日浦奥	0.79	0.19
半田-I-31	吉野川	半田川	井黒谷	つるぎ町	半田町	田井	1.00	0.30
半田-I-32	吉野川	半田川	山下谷	つるぎ町	半田町	田井	0.22	0.04
半田-I-33	吉野川	半田川	山内谷	つるぎ町	半田町	田井	0.19	0.02
半田-I-34	吉野川	半田川	田井北谷	つるぎ町	半田町	田井	0.16	0.01
半田-I-35	吉野川	吉野川	下女谷	つるぎ町	半田町	松生	0.88	0.19
半田-I-36	吉野川	吉野川	法曾谷	つるぎ町	半田町	松生	0.36	0.04
貞光-I-1	吉野川	吉野川	五木底谷	つるぎ町	貞光町	太田	0.22	0.08
貞光-I-2	吉野川	吉野川	太田谷	つるぎ町	貞光町	太田	0.06	0.03
貞光-I-3	吉野川	太田川	太田谷	つるぎ町	貞光町	太田	1.15	1.82
貞光-I-4	吉野川	太田川	(西谷)	つるぎ町	貞光町	太田	0.79	0.22
貞光-I-5	吉野川	吉野川	山の神谷	つるぎ町	貞光町	太田	0.55	0.11
貞光-I-6	吉野川	吉野川	猿ヶ谷	つるぎ町	貞光町	太田	0.30	0.14
貞光-I-7	吉野川	貞光川	第二畠枝谷	つるぎ町	貞光町	江ノ脇	0.07	0.09
貞光-I-8	吉野川	貞光川	畠枝谷	つるぎ町	貞光町	江ノ脇	0.33	0.19
貞光-I-9	吉野川	貞光川	宮内谷	つるぎ町	貞光町	貞光宮内	0.91	0.35
貞光-I-10	吉野川	貞光川	東山谷	つるぎ町	貞光町	貞光宮内	0.02	0.17
貞光-I-11	吉野川	貞光川	北谷	つるぎ町	貞光町	岡	0.07	0.05
貞光-I-12	吉野川	貞光川	支所谷	つるぎ町	貞光町	捨子谷南	0.67	0.16
貞光-I-13	吉野川	見恵頭谷川	(広谷谷)	つるぎ町	貞光町	広谷	0.38	0.06
貞光-I-14	吉野川	貞光川	(広瀬北谷)	つるぎ町	貞光町	東丸井	0.11	0.02
貞光-I-15	吉野川	貞光川	広瀬谷	つるぎ町	貞光町	東丸井	0.10	0.01
貞光-I-16	吉野川	貞光川	長瀬谷	つるぎ町	貞光町	木屋	0.24	0.07
貞光-I-17	吉野川	貞光川	西尾谷	つるぎ町	貞光町	長瀬	0.27	0.17
貞光-I-18	吉野川	貞光川	(西尾上谷)	つるぎ町	貞光町	長瀬	0.10	0.09
貞光-I-19	吉野川	貞光川	別所谷	つるぎ町	貞光町	別所	0.94	0.52
貞光-I-20	吉野川	貞光川	村雲谷	つるぎ町	貞光町	大坊	0.19	0.15
貞光-I-21	吉野川	貞光川	辻の谷	つるぎ町	貞光町	野口	0.75	0.52
貞光-I-22	吉野川	貞光川	(西山南谷)	つるぎ町	貞光町	西山	0.18	0.05
貞光-I-23	吉野川	貞光川	西山谷	つるぎ町	貞光町	馬出	0.09	0.03
貞光-I-24	吉野川	貞光川	(尻無東谷)	つるぎ町	貞光町	馬出	0.09	0.02
貞光-I-25	吉野川	貞光川	尻無谷	つるぎ町	貞光町	西山	0.04	0.17
一字-I-1	吉野川	貞光川	太刀之本谷	つるぎ町	一字村	太刀之本	0.74	0.44
一字-I-2	吉野川	貞光川	中央谷	つるぎ町	一字村	須貝瀬	0.09	0.01
一字-I-3	吉野川	貞光川	犬追谷	つるぎ町	一字村	中野	0.59	0.83
一字-I-4	吉野川	瀬開谷川	(川又谷)	つるぎ町	一字村	川又	0.63	0.31
一字-I-5	吉野川	明谷川	大屋内谷	つるぎ町	一字村	大屋内	0.10	0.03
一字-I-6	吉野川	明谷川	明谷	つるぎ町	一字村	明谷	0.53	0.17
一字-I-7	吉野川	片川	深谷	つるぎ町	一字村	大横	0.14	0.08
一字-I-8	吉野川	片川	西の谷	つるぎ町	一字村	赤松	1.35	0.84
一字-I-9	吉野川	貞光川	古見谷	つるぎ町	一字村	古見	1.73	0.76
一字-I-10	吉野川	貞光川	から谷	つるぎ町	一字村	古見	0.21	0.02
481-I-01	吉野川	吉野川	黒谷	三好市	三野町	原	2.00	1.26
481-I-02	吉野川	吉野川	鶴石谷	三好市	三野町	原	0.90	0.56
481-I-03	吉野川	吉野川	堂の谷	三好市	三野町	太刀野	0.55	0.18

(土石流危険渓流 I)

平成26年1月1日現在

溪流番号	溪流名			所在地			溪流概要	
	水系名	河川名	溪流名	現市町村名	旧市町村名	町・字	溪流長 km	流域面積km ²
481-I-04	吉野川	河内谷川	北谷	三好市	三野町	花園	1.30	0.31
481-I-05	吉野川	吉野川	ウルシ谷	三好市	三野町	上野	1.30	0.29
481-I-06	吉野川	吉野川	大谷	三好市	三野町	勢力	1.75	0.86
481-I-07	吉野川	滝谷川	滝谷	三好市	三野町	王地	2.30	2.38
481-I-08	吉野川	箸ヶ谷川	箸ヶ谷	三好市	三野町	上野	0.75	0.27
483-I-01	吉野川	吉野川	峠谷	三好市	池田町	トウゲ	2.10	0.09
483-I-02	吉野川	吉野川	サイノ谷	三好市	池田町	トウゲ	0.55	0.11
483-I-03	吉野川	弥十柳川	島山谷	三好市	池田町	ハヤシ	2.50	1.80
483-I-04	吉野川	弥十柳川	鍵掛谷	三好市	池田町	ハヤシ	1.30	1.43
483-I-05	吉野川	弥十柳川	ハヤシ谷	三好市	池田町	ハヤシ	1.30	0.22
483-I-06	吉野川	弥十柳川	ガサ谷	三好市	池田町	イクミナミ	1.90	0.34
483-I-07	吉野川	弥十柳川	オモ谷	三好市	池田町	イクミナミ	0.40	0.18
483-I-08	吉野川	弥十柳川	弥十柳川谷	三好市	池田町	イクミナミ	1.65	0.98
483-I-09	吉野川	吉野川	細野谷	三好市	池田町	ホソノ	0.15	0.05
483-I-10	吉野川	吉野川	西千谷	三好市	池田町	イタノ	0.25	0.05
483-I-11	吉野川	吉野川	北山谷	三好市	池田町	中西	0.45	0.09
483-I-12	吉野川	吉野川	露口谷川	三好市	池田町	中西	0.45	0.14
483-I-13	吉野川	吉野川	金山谷	三好市	池田町	中西	1.05	0.28
483-I-14	吉野川	吉野川	道ノ上谷	三好市	池田町	中西	0.45	0.10
483-I-15	吉野川	吉野川	西原谷	三好市	池田町	中西	0.30	0.04
483-I-16	吉野川	吉野川	高戸星谷	三好市	池田町	三縄	0.90	0.31
483-I-17	吉野川	吉野川	ヲウヒラ谷	三好市	池田町	中西	0.35	0.13
483-I-18	吉野川	吉野川	猿川谷川	三好市	池田町	中西	0.40	0.09
483-I-19	吉野川	吉野川	漆川橋谷	三好市	池田町	中西	0.20	0.03
483-I-20	吉野川	吉野川	大利込谷	三好市	池田町	大利	0.40	0.12
483-I-21	吉野川	吉野川	明王院裏谷	三好市	池田町	大和川	0.30	0.12
483-I-22	吉野川	吉野川	府甲部谷	三好市	池田町	府甲部	1.80	0.68
483-I-23	吉野川	吉野川	瀬戸谷	三好市	池田町	白地	0.90	0.36
483-I-24	吉野川	吉野川	城谷	三好市	池田町	白地	0.10	0.04
483-I-25	吉野川	馬路川	堂の久保小谷	三好市	池田町	上馬路	0.65	0.13
483-I-26	吉野川	馬路川	有安谷	三好市	池田町	大宗有安	1.25	0.71
483-I-27	吉野川	馬路川	大宗谷	三好市	池田町	大宗	1.25	0.92
483-I-28	吉野川	馬路川	境谷	三好市	池田町	境目	0.95	0.38
483-I-29	吉野川	馬路川	池谷小谷	三好市	池田町	船戸	0.45	0.07
483-I-30	吉野川	馬路川	瀬戸谷	三好市	池田町	船戸	1.05	0.50
483-I-31	吉野川	馬路川	上浦谷	三好市	池田町	上浦	1.00	0.45
483-I-32	吉野川	馬路川	金年谷	三好市	池田町	上馬路	0.65	0.14
483-I-33	吉野川	馬路川	深川谷	三好市	池田町	下馬路	3.38	4.11
483-I-34	吉野川	馬路川	オトシヤ谷	三好市	池田町	下馬路	1.55	0.74
483-I-35	吉野川	馬路川	井ノ久保谷	三好市	池田町	井ノ久保東	0.25	0.42
483-I-36	吉野川	吉野川	馬谷	三好市	池田町	北名	3.05	2.33
483-I-37	吉野川	吉野川	敷上谷川	三好市	池田町	敷ノ上	0.70	0.14
483-I-38	吉野川	吉野川	境谷	三好市	池田町	敷ノ上	0.75	0.59
483-I-39	吉野川	吉野川	西山谷	三好市	池田町	西山浜	1.30	0.63
483-I-40	吉野川	吉野川	湯谷	三好市	池田町	中津	0.95	0.33
483-I-41	吉野川	鮎苔谷川	やまだの谷	三好市	池田町	上野呂内	0.25	0.04
483-I-42	吉野川	鮎苔谷川	神前谷	三好市	池田町	下野呂内	0.65	0.11
483-I-43	吉野川	鮎苔谷川	松原谷支川	三好市	池田町	込野	0.85	0.28
483-I-44	吉野川	吉野川	東州津川	三好市	池田町	東州津	0.50	0.23
1-1	吉野川	祖谷川	ナカズ谷支流	三好市	池田町	川崎	0.06	0.02
1-2	吉野川	祖谷川	ナカズ谷	三好市	池田町	川崎	0.07	0.18
1-3	吉野川	祖谷川	大利日浦谷	三好市	池田町	大利日浦	0.08	0.03
1-5	吉野川	祖谷川	出合谷	三好市	池田町	出合	0.49	0.15
484-I-01	吉野川	紺屋谷川	紺屋谷川	三好市	山城町	川成	3.25	4.11
484-I-02	吉野川	吉野川	納屋谷	三好市	山城町	下名	0.45	0.15
484-I-03	吉野川	吉野川	安瀬地谷	三好市	山城町	柿野尾	1.45	0.80
484-I-04	吉野川	吉野川	赤野谷	三好市	山城町	赤野	1.90	1.22
484-I-05	吉野川	藤川谷川	打石谷	三好市	山城町	上名	1.15	0.75
484-I-06	吉野川	藤川谷川	木栗谷	三好市	山城町	上名	0.10	0.11
484-I-07	吉野川	藤川谷川	津屋谷	三好市	山城町	上名	1.10	1.14
484-I-08	吉野川	吉野川	西宇谷	三好市	山城町	上西宇	1.50	0.69
484-I-09	吉野川	吉野川	大津谷	三好市	山城町	小歩危	0.25	0.19
484-I-10	吉野川	吉野川	しらが谷	三好市	山城町	大津	1.10	0.48
484-I-11	吉野川	仏子谷川	仏子谷	三好市	山城町	仏子	2.45	3.18
484-I-12	吉野川	白川谷川	折道谷	三好市	山城町	光兼	1.05	0.57
484-I-13	吉野川	白川谷川	くらや谷	三好市	山城町	白川	0.85	0.38
484-I-14	吉野川	白川谷川	新学谷	三好市	山城町	中野	1.40	0.81
484-I-15	吉野川	白川谷川	中野谷	三好市	山城町	中野	0.25	0.08
484-I-16	吉野川	白川谷川	乳子谷	三好市	山城町	殿野	0.80	0.29
484-I-17	吉野川	黒川谷川	赤谷二号谷	三好市	山城町	黒川	0.45	0.11
484-I-18	吉野川	銅山川	さがい東谷	三好市	山城町	信正	0.60	0.29
484-I-19	吉野川	銅山川	さがい谷	三好市	山城町	信正	0.40	0.31
484-I-20	吉野川	銅山川	信正谷	三好市	山城町	信正	0.20	0.28

(土石流危険渓流 I)

平成26年1月1日現在

溪流番号	溪流名			所在地			溪流概要	
	水系名	河川名	溪流名	現市町村名	旧市町村名	町・字	溪流長 km	流域面積km ²
484-I-21	吉野川	銅山川	大月谷	三好市	山城町	大月	0.75	0.49
484-I-22	吉野川	柴川谷川	柴川谷	三好市	山城町	柴	2.60	2.73
484-I-23	吉野川	銅山川	政友谷	三好市	山城町	政友	2.50	0.06
484-I-24	吉野川	吉野川	大川持谷	三好市	山城町	大川持	3.50	0.19
484-I-25	吉野川	吉野川	大川持谷左支	三好市	山城町	大川持	0.20	0.11
484-I-26	吉野川	吉野川	祖谷口橋谷	三好市	山城町	下川	0.25	0.03
484-I-27	吉野川	吉野川	下川谷	三好市	山城町	下川	0.70	0.09
485-I-01	吉野川	吉野川	つゆ谷	三好市	井川町	浜西	0.30	0.06
485-I-02	吉野川	井ノ内谷川	流堂谷	三好市	井川町	流堂	1.30	0.39
485-I-03	吉野川	井ノ内谷川	影谷	三好市	井川町	流堂	0.85	0.56
485-I-04	吉野川	井ノ内谷川	向谷川	三好市	井川町	井内	0.25	0.28
485-I-05	吉野川	井ノ内谷川	平谷	三好市	井川町	井内	0.15	0.07
485-I-06	吉野川	井ノ内谷川	井内谷	三好市	井川町	冬	1.45	1.67
485-I-07	吉野川	井ノ内谷川	知行谷	三好市	井川町	知行	2.65	2.18
485-I-08	吉野川	井ノ内谷川	吉木谷川	三好市	井川町	吉木	0.30	0.35
485-I-09	吉野川	井ノ内谷川	岡の前谷	三好市	井川町	西新町西	0.30	0.07
485-I-10	吉野川	吉野川	駅谷	三好市	井川町	西新町西	0.65	0.17
485-I-11	吉野川	吉野川	龍谷	三好市	井川町	西新町西	0.25	0.06
485-I-12	吉野川	吉野川	飯裏谷	三好市	井川町	西新町西	0.35	0.05
485-I-13	吉野川	中村谷川	中村谷	三好市	井川町	中村西	3.55	3.50
485-I-14	吉野川	中村谷川	ガヤ谷	三好市	井川町	中村西	0.90	0.31
485-I-15	吉野川	吉野川	吉本谷	三好市	井川町	吉本	0.65	0.14
485-I-16	吉野川	吉野川	北内谷	三好市	井川町	北門	0.70	0.31
485-I-17	吉野川	里川谷川	相知川	三好市	井川町	相知	0.50	0.13
485-I-18	吉野川	吉野川	坊谷	三好市	井川町	末	0.20	0.06
3-1	吉野川	祖谷川	出口谷	三好市	東祖谷山村	深淵	0.59	0.20
3-4	吉野川	祖谷川	宮の谷	三好市	東祖谷山村	善徳名越	0.73	0.46
3-5	吉野川	祖谷川	高野谷	三好市	東祖谷山村	高野	0.25	0.29
3-6	吉野川	祖谷川	小島谷川	三好市	東祖谷山村	小島	6.37	8.74
3-7	吉野川	祖谷川	和田ヶ谷右支	三好市	東祖谷山村	和田	0.31	0.14
3-8	吉野川	祖谷川	田岡谷	三好市	東祖谷山村	和田	0.39	0.19
3-9	吉野川	祖谷川	和田ヶ谷	三好市	東祖谷山村	和田	3.51	3.71
3-10	吉野川	祖谷川	新居屋谷	三好市	東祖谷山村	新居屋	0.32	0.36
3-11	吉野川	祖谷川	麦生土谷	三好市	東祖谷山村	新居屋	0.74	0.81
3-12	吉野川	祖谷川	ヨスイ谷	三好市	東祖谷山村	岩林	0.37	0.14
3-13	吉野川	祖谷川	寒谷川	三好市	東祖谷山村	京上	2.23	1.58
3-14	吉野川	祖谷川	下瀬谷	三好市	東祖谷山村	下瀬	0.25	0.05
3-21	吉野川	祖谷川	続谷	三好市	東祖谷山村	名頃	0.16	0.06
3-22	吉野川	祖谷川	平尾谷左支	三好市	東祖谷山村	名頃	0.09	0.03
3-23	吉野川	祖谷川	名頃谷	三好市	東祖谷山村	名頃	0.44	0.22
3-24	吉野川	祖谷川	四ッ小屋谷川	三好市	東祖谷山村	名頃	5.05	3.80
3-26	吉野川	祖谷川	大塚谷	三好市	東祖谷山村	名頃	0.34	0.27
3-27	吉野川	祖谷川	見越谷	三好市	東祖谷山村	名頃	0.29	0.10
488-I-01	吉野川	吉野川	谷川谷	三好市	西祖谷山村	徳善	1.05	0.33
488-I-02	吉野川	吉野川	家見谷	三好市	西祖谷山村	西岡	2.35	2.29
2-1	吉野川	祖谷川	堂ヶ谷右支	三好市	西祖谷山村	小祖谷西	0.85	0.18
2-3	吉野川	祖谷川	堂ヶ谷左支	三好市	西祖谷山村	小祖谷東	0.21	0.15
2-4	吉野川	祖谷川	堂の谷	三好市	西祖谷山村	一宇	0.37	0.17
2-8	吉野川	祖谷川	とびのす谷	三好市	西祖谷山村	善徳西	0.68	0.43
2-13	吉野川	祖谷川	栗寄谷	三好市	西祖谷山村	善徳名越	1.97	2.06
482-I-01	吉野川	西谷川	敷地谷	東みよし町	三好町	敷地	2.10	1.28
482-I-02	吉野川	小川谷	坪井谷	東みよし町	三好町	昼間	0.40	0.07
482-I-03	吉野川	吉野川	出雲谷	東みよし町	三好町	昼間	0.20	0.04
482-I-04	吉野川	吉野川	松岡谷	東みよし町	三好町	天神	0.55	0.06
482-I-05	吉野川	吉野川	木来谷	東みよし町	三好町	天神	0.85	0.32
482-I-06	吉野川	吉野川	原谷	東みよし町	三好町	天神	0.50	0.13
482-I-07	吉野川	吉野川	中屋谷	東みよし町	三好町	中屋	0.60	0.21
482-I-08	吉野川	金江谷川	金江谷	東みよし町	三好町	行常	0.40	0.17
482-I-09	吉野川	子守谷川	子守谷	東みよし町	三好町	長手	0.55	0.29
482-I-10	吉野川	京福谷川	京福谷	東みよし町	三好町	宮ノ岡	0.55	0.22
482-I-11	吉野川	吉野川	湯谷	東みよし町	三好町	宮ノ岡	1.40	0.38
482-I-12	吉野川	伊月谷川	伊月谷	東みよし町	三好町	伊月	2.40	1.70
486-I-01	吉野川	吉野川	東三好橋谷	東みよし町	三加茂町	江口	0.30	0.04
486-I-02	吉野川	山口谷川	山口谷	東みよし町	三加茂町	黒長谷	2.60	4.64
486-I-03	吉野川	山陰谷川	山口谷小谷	東みよし町	三加茂町	城谷	0.65	0.09
486-I-04	吉野川	山陰谷川	城谷	東みよし町	三加茂町	城谷	1.55	0.90
486-I-05	吉野川	山陰谷川	東山路谷	東みよし町	三加茂町	城谷	0.25	0.07
486-I-06	吉野川	山陰谷川	山路谷	東みよし町	三加茂町	山路	0.70	0.21
486-I-07	吉野川	山陰谷川	不動谷川	東みよし町	三加茂町	西山路	0.90	0.13
486-I-08	吉野川	山陰谷川	祖谷の谷	東みよし町	三加茂町	西山路	0.85	0.30
486-I-09	吉野川	山陰谷川	西山路谷	東みよし町	三加茂町	西山路	0.45	0.09
486-I-10	吉野川	山陰谷川	山島谷	東みよし町	三加茂町	西山路	0.80	0.13
486-I-11	吉野川	加茂谷川	山止谷	東みよし町	三加茂町	鍛冶屋敷	0.70	0.14
486-I-12	吉野川	加茂谷川	引地谷川	東みよし町	三加茂町	宗本	1.55	3.18
486-I-13	吉野川	加茂谷川	丹田谷	東みよし町	三加茂町	丹田	1.40	0.54

(土石流危険渓流 I)

平成26年1月1日現在

渓流番号	渓流名			所在地			渓流概要	
	水系名	河川名	渓流名	現市町村名	旧市町村名	町・字	渓流長 km	流域面積km ²
486-I-14	吉野川	加茂谷川	上丹田谷	東みよし町	三加茂町	丹田	0.40	0.14
486-I-15	吉野川	加茂谷川	山の上谷	東みよし町	三加茂町	山根	1.80	0.81
486-I-16	吉野川	加茂谷川	横田谷	東みよし町	三加茂町	山根	0.85	0.39
486-I-17	吉野川	加茂谷川	天神谷	東みよし町	三加茂町	天神	0.25	0.04
486-I-18	吉野川	稲持谷川	稲持谷	東みよし町	三加茂町	奥谷	3.15	3.88
486-I-19	吉野川	吉野川	美濃田一号谷	東みよし町	三加茂町	新居田	0.60	0.13
486-I-20	吉野川	吉野川	美濃田二号谷	東みよし町	三加茂町	新居田	0.55	0.18
486-I-21	吉野川	高野谷川	高野谷川	東みよし町	三加茂町	加茂	1.20	0.73
合計	1,129 箇所							

※危険箇所名から区域名が変更となったもの

(土石流危険渓流Ⅱ)

平成26年1月1日現在

渓流番号	渓流名			所在地			渓流概要	
	水系名	河川名	渓流名	現市町村名	旧市町村名	町・字	渓流長 km	流域面積km2
21001	吉野川	鮎喰川	月ノ宮一号谷	徳島市		入田町 月ノ宮	0.15	0.02
21002	吉野川	鮎喰川	月ノ宮二号谷	徳島市		入田町 月ノ宮	0.46	0.15
21005	吉野川	鮎喰川	百合谷	徳島市		入田町 天ノ原	0.30	0.21
21007	吉野川	鮎喰川	金治谷	徳島市		入田町 南谷	0.89	1.12
21009	吉野川	鮎喰川	建治の滝谷	徳島市		入田町 南谷	0.82	0.59
21011	吉野川	鮎喰川	西奥南谷	徳島市		入田町 南谷	0.04	0.02
21012	吉野川	鮎喰川	東内ノ御田谷	徳島市		入田町 内御田	0.27	0.09
21013	吉野川	鮎喰川	内ノ御田谷	徳島市		入田町 内御田	0.25	0.09
21014	吉野川	鮎喰川	西内ノ御田谷	徳島市		入田町 内御田	0.10	0.11
21016	吉野川	鮎喰川	入田大谷	徳島市		入田町 内御田	0.22	0.16
21020	吉野川	鮎喰川	下梁谷	徳島市		入田町 安都真	0.19	0.03
21030	吉野川	船戸谷川	西船戸一号谷	徳島市		一宮町 南丁	0.25	0.13
21031	吉野川	船戸谷川	船戸谷川支流	徳島市		一宮町 南丁	0.42	1.02
21034	吉野川	船戸谷川	赤坂下谷	徳島市		一宮町 赤坂東山	0.08	0.04
21035	吉野川	船戸谷川	赤坂上谷	徳島市		一宮町 赤坂東山	0.16	0.03
21036	吉野川	船戸谷川	赤坂東谷	徳島市		一宮町 赤坂東山	0.15	0.09
21037	吉野川	船戸谷川	明神丸谷	徳島市		一宮町 南丁	0.10	0.05
21038	吉野川	船戸谷川	財藏丸谷	徳島市		一宮町 南丁	0.17	0.02
21045	吉野川	鮎喰川	宇和山山谷	徳島市		一宮町 東丁	0.25	0.24
21046	吉野川	鮎喰川	宇和山西谷	徳島市		一宮町 東丁	0.29	0.07
21047	吉野川	船戸谷川	宇和山西山三号谷	徳島市		一宮町 宇和山西山	0.10	0.01
21048	吉野川	船戸谷川	宇和山西山二号谷	徳島市		一宮町 宇和山西山	0.13	0.01
21049	吉野川	船戸谷川	宇和山西山一号谷	徳島市		一宮町 宇和山西山	0.13	0.01
21053	吉野川	鮎喰川	下僧都二号谷	徳島市		一宮町 東丁	0.18	0.06
21054	吉野川	鮎喰川	下僧都一号谷	徳島市		一宮町 東丁	0.30	0.07
21062	吉野川	鮎喰川	下天神一号谷	徳島市		入田町 内御田	0.14	0.03
21070	吉野川	鮎喰川	床殿谷	徳島市		国府町 西矢野	0.13	0.06
21073	吉野川	園瀬川	田中谷	徳島市		上八万町 田中	0.35	0.06
21074	吉野川	園瀬川	花房西谷	徳島市		上八万町 田中	0.67	0.18
21076	吉野川	園瀬川	花房谷	徳島市		上八万町 花房	1.04	0.36
21082	吉野川	園瀬川	星河内谷	徳島市		上八万町 星河内	0.60	0.69
21083	吉野川	園瀬川	西星河内谷	徳島市		上八万町 星河内	0.13	0.03
21084	吉野川	園瀬川	東星河内谷	徳島市		上八万町 星河内	0.16	0.03
21086	吉野川	園瀬川	巽山谷	徳島市		上八万町 巽山	0.10	0.06
21091	吉野川	園瀬川	長谷川	徳島市		八万町 上長谷	0.72	0.70
21094	吉野川	園瀬川	東山谷	徳島市		八万町 上長谷	0.18	0.07
21102	吉野川	園瀬川	柿谷	徳島市		八万町 柿谷	0.85	0.33
21152	吉野川	大松川	上六捨間谷	徳島市		方上町 桜谷	0.11	0.08
21157	吉野川	多々羅川	正泉西谷	徳島市		八多町 正泉	0.20	0.10
21165	吉野川	多々羅川	浅田谷	徳島市		丈六町 浅田	0.15	0.07
21168	吉野川	多々羅川	片志谷	徳島市		勝占町 片志	0.13	0.05
21172	勝浦川	日浦谷川	日浦谷川	徳島市		飯谷町 居内	1.20	1.12
21183	勝浦川	勝浦川	干飯谷	徳島市		飯谷町 飯干	0.42	0.12
21184	勝浦川	勝浦川	中干飯谷	徳島市		飯谷町 飯干	0.26	0.08
21185	勝浦川	勝浦川	上干飯谷	徳島市		飯谷町 飯干	0.14	0.06
21195	勝浦川	勝浦川	下白金谷	徳島市		飯谷町 白金谷	0.35	0.06
21197	勝浦川	勝浦川	西冲野谷	徳島市		飯谷町 西冲野	0.22	0.09
21200	勝浦川	勝浦川	西柳谷	徳島市		飯谷町 西柳谷	0.40	0.14
21201	勝浦川	勝浦川	七釜谷	徳島市		飯谷町 西柳谷	0.44	0.36
21207	勝浦川	八多川	東鹿ノ首谷	徳島市		八多町 鹿ノ首	0.94	0.40
21209	勝浦川	八多川	友広東谷	徳島市		八多町 中内	0.11	0.03
21210	勝浦川	八多川	石船谷	徳島市		八多町 中内	0.73	0.47
21215	勝浦川	八多川	東粟師谷	徳島市		八多町 岡	0.43	0.17
21216	勝浦川	八多川	下八多谷	徳島市		八多町 岡	0.05	0.02
21221	勝浦川	仕出川	水口谷	徳島市		八多町 水口	0.16	0.02
21223	勝浦川	仕出川	水口西谷	徳島市		八多町 水口	0.10	0.04
21224	勝浦川	仕出川	東仕出谷	徳島市		八多町 仕出	0.14	0.05
21229	勝浦川	金谷川	宮谷	徳島市		多家良町 立岩	1.72	1.60
21230	勝浦川	金谷川	立岩谷	徳島市		多家良町 立岩	0.11	0.11
21239	勝浦川	打樋川	大原上谷	徳島市		大原町 竈	0.21	0.05
22002	神田瀬川	神田瀬川	上王子谷	小松島市		田浦町 前山	0.19	0.06
22003	神田瀬川	神田瀬川	東内谷	小松島市		田浦町 東内	0.12	0.06
22014	神田瀬川	神田瀬川	脇谷	小松島市		中田町 脇谷	0.17	0.05
22018	神田瀬川	芝生川	花谷	小松島市		芝生町 花谷	0.14	0.17
22019	立江川	恩山寺谷川	恩山寺谷西谷	小松島市		田野町 恩山寺谷	0.21	0.17
22020	立江川	恩山寺谷川	恩山寺谷北谷	小松島市		田野町 恩山寺谷	0.21	0.07
22021	立江川	恩山寺谷川	恩山寺谷南谷	小松島市		田野町 恩山寺谷	0.16	0.16
22022	立江川	恩山寺谷川	恩山寺谷南谷	小松島市		田野町 恩山寺谷	0.09	0.04
22024	立江川	天王谷川	仮家谷	小松島市		田野町 仮屋	0.31	0.12
22025	立江川	天王谷川	天王谷川	小松島市		田野町 鳥居本	0.46	1.14
22026	立江川	天王谷川	奥角谷	小松島市		田野町 奥角	0.28	0.35

(土石流危険渓流Ⅱ)

平成26年1月1日現在

渓流番号	渓流名			所在地				渓流概要	
	水系名	河川名	渓流名	現市町村名	旧市町村名	町・字		渓流長 km	流域面積km2
22028	立江川	立江川	二反田北谷	小松島市		櫛淵町	宮ノ内	0.21	0.15
22030	立江川	立江川	植松谷	小松島市		櫛淵町	植松	0.37	0.26
22031	立江川	立江川	小那智谷	小松島市		櫛淵町	小那智	0.28	0.17
22039	立江川	立江川	中山西谷	小松島市		立江町	中山	0.07	0.03
22040	立江川	立江川	中山中谷	小松島市		立江町	中山	0.23	0.11
22041	立江川	立江川	中山東谷	小松島市		立江町	中山	0.20	0.11
22042	立江川	立江川	中山下谷	小松島市		立江町	中山	0.16	0.03
22043	立江川	立江川	お京谷	小松島市		立江町	中山	0.10	0.02
22045	立江川	立江川	木原谷	小松島市		櫛淵町	木原	0.18	0.16
22046	立江川	立江川	木原東谷	小松島市		櫛淵町	木原	0.07	0.02
22047	立江川	立江川	佐山谷	小松島市		櫛淵町	佐山	0.27	0.11
22048	立江川	立江川	佐山東谷	小松島市		櫛淵町	佐山	0.05	0.06
22051	立江川	立江川	野神谷	小松島市		立江町	野神	0.13	0.05
22052	立江川	立江川	南山谷	小松島市		立江町	南山	0.27	0.04
22053	立江川	立江川	青木谷	小松島市		立江町	南山	0.13	0.07
22054	立江川	立江川	萱原西谷	小松島市		櫛淵町	萱原	0.28	0.42
23002	勝浦川	黄檗川	生実谷	勝浦町			生実	0.15	0.05
23016	勝浦川	沼谷川	西岡谷	勝浦町			西岡	0.17	0.19
23020	勝浦川	坂本川	日ノ浦一号谷	勝浦町			日ノ浦	0.11	0.04
23021	勝浦川	坂本川	日ノ浦二号谷	勝浦町			日ノ浦	0.05	0.03
23022	勝浦川	坂本川	日ノ浦五号谷	勝浦町			日ノ浦	0.14	0.02
23023	勝浦川	坂本川	日ノ浦四号谷	勝浦町			日ノ浦	0.07	0.02
23033	勝浦川	岩尾谷川	岩尾谷川	勝浦町			二ツ森谷	1.79	2.77
23038	勝浦川	生名谷川	山下谷	勝浦町			山下	0.16	0.05
23043	勝浦川	勝浦川	しゃしゃぶ谷川	勝浦町			しゃしゃぶ谷	0.24	0.15
23047	勝浦川	勝浦川	黒岩東谷	勝浦町			黒岩	0.12	0.02
23051	勝浦川	勝浦川	今山谷川支流	勝浦町			西谷	0.07	0.01
23061	勝浦川	勝浦川	山路谷	勝浦町			山路	0.20	0.06
23069	勝浦川	勝浦川	折字谷	勝浦町			折字	0.11	0.04
24002	勝浦川	旭川	上平谷	上勝町			上平	0.68	0.38
24003	勝浦川	旭川	木屋谷川	上勝町			木屋谷	0.59	1.07
24005	勝浦川	旭川	藤谷	上勝町			藤	1.09	0.96
24009	勝浦川	勝浦川	百合出尾谷	上勝町			百合出尾	0.09	0.06
24010	勝浦川	勝浦川	川西北谷	上勝町			川西	0.15	0.09
24011	勝浦川	勝浦川	傍示下平谷	上勝町			下平	0.27	0.14
24020	勝浦川	勝浦川	福原西谷	上勝町			川北	0.23	0.10
24021	勝浦川	杉地谷川	出口谷	上勝町			杉地	0.58	0.19
24022	勝浦川	杉地谷川	笹山谷	上勝町			杉地	0.11	0.07
24023	勝浦川	杉地谷川	庵の谷	上勝町			庵谷	0.58	0.29
24025	勝浦川	勝浦川	王子東谷	上勝町			川北	0.09	0.04
24027	勝浦川	勝浦川	日浦南谷	上勝町			上日浦	0.08	0.04
24028	勝浦川	勝浦川	上日浦谷	上勝町			上日浦	0.53	0.23
24029	勝浦川	傍示川	手水南谷	上勝町			小松	0.14	0.19
24030	勝浦川	傍示川	手水谷	上勝町			小松	0.29	0.25
24031	勝浦川	傍示川	呼谷	上勝町			小松	0.08	0.07
24035	勝浦川	勝浦川	鶯谷	上勝町			鶯	0.73	0.51
24039	勝浦川	傍示川	東峰谷	上勝町			下地	0.10	0.03
24041	勝浦川	勝浦川	柳谷	上勝町			上日浦	0.98	0.90
24042	勝浦川	勝浦川	正木南谷	上勝町			柳谷	0.25	0.06
24045	勝浦川	勝浦川	西槻地谷	上勝町			西槻地	0.75	0.25
24047	勝浦川	藤川	中津賀谷	上勝町			西内	0.13	0.03
24049	勝浦川	勝浦川	作道谷	上勝町			作道	0.33	0.13
25001	吉野川	鯉喰川	府能谷	佐那河内村			府能	0.11	0.02
25011	吉野川	園瀬川	平地谷	佐那河内村			平地	0.70	0.92
25012	吉野川	根郷川	井開東谷	佐那河内村			井開	0.23	0.08
25018	吉野川	根郷川	日浦谷	佐那河内村			日浦	0.58	0.50
25020	吉野川	根郷川	ヌコ谷	佐那河内村			中浦	0.60	0.20
25023	吉野川	根郷川	中津東谷	佐那河内村			中津	0.22	0.09
25026	吉野川	園瀬川	モノミ石谷	佐那河内村			モノミ石	0.40	0.08
25027	吉野川	根郷川	八反地谷	佐那河内村			八反地	0.24	0.19
25034	吉野川	根郷川	下野北谷	佐那河内村			下野	0.22	0.41
25036	吉野川	園瀬川	管沢西谷	佐那河内村			管沢	0.35	0.07
26001	吉野川	鮎喰川	府殿谷	神山町			府殿	0.79	1.51
26002	吉野川	鮎喰川	勘場谷	神山町			府殿	0.59	0.15
26005	吉野川	北谷川	経の坂谷	神山町			名ヶ平	0.95	0.93
26010	吉野川	大中尾谷川	西岳人の森谷	神山町			大中尾	0.75	0.39
26011	吉野川	江田谷川	江田一号谷	神山町			江田	1.03	2.09
26012	吉野川	江田谷川	江田二号谷	神山町			江田	0.55	0.18
26013	吉野川	江田谷川	江田三号谷	神山町			江田	0.47	0.10
26014	吉野川	江田谷川	江田四号谷	神山町			江田	0.84	0.20
26016	吉野川	鮎喰川	川又東谷	神山町			川又	0.46	0.18

(土石流危険渓流Ⅱ)

平成26年1月1日現在

渓流番号	渓流名			所在地			渓流概要	
	水系名	河川名	渓流名	現市町村名	旧市町村名	町・字	渓流長 km	流域面積km2
26017	吉野川	鮎喰川	櫻谷川	神山市		櫻谷	0.24	0.16
26018	吉野川	喜来谷川	中喜来谷	神山市		中喜来	0.77	0.29
26020	吉野川	喜来谷川	下喜来谷	神山市		下喜来	0.37	0.19
26021	吉野川	鮎喰川	左右山谷	神山市		左右山	0.14	0.10
26025	吉野川	鮎喰川	栗生野谷	神山市		栗生野	0.32	0.10
26026	吉野川	鮎喰川	勝明寺北谷	神山市		栗生野	0.30	0.16
26027	吉野川	鮎喰川	東栗生野谷	神山市		栗生野	0.22	0.07
26028	吉野川	鮎喰川	鍋岩西谷	神山市		鍋岩	0.20	0.14
26030	吉野川	鮎喰川	鍋岩東谷	神山市		鍋岩	0.53	0.18
26033	吉野川	鮎喰川	石堂谷	神山市		石堂	0.08	0.13
26035	吉野川	鮎喰川	阿保坂谷	神山市		阿保坂	0.24	0.18
26038	吉野川	広石谷川	広石谷	神山市		広石	0.33	0.10
26040	吉野川	鮎喰川	持部谷川	神山市		駒坂	1.37	1.33
26042	吉野川	鬼籠野谷川	鬼籠野西分谷	神山市		西分	0.45	0.15
26043	吉野川	鬼籠野谷川	西伊勢谷	神山市		川東	0.08	0.05
26044	吉野川	鬼籠野谷川	黒河南谷	神山市		黒河	0.35	0.19
26047	吉野川	大地谷川	一ノ坂北谷	神山市		一ノ坂	0.16	0.13
26049	吉野川	大地谷川	桐野谷	神山市		河野	0.71	0.32
26053	吉野川	倉目谷川	杉次郎谷	神山市		阿野	0.20	0.43
26054	吉野川	鮎喰川	西下地谷	神山市		下地	0.29	0.14
26055	吉野川	鮎喰川	下地谷	神山市		下地	0.29	0.18
2-3	吉野川	大谷川	東中内	鳴門市		大麻町 池谷	0.12	0.01
2-4	吉野川	大谷川	伊屋ヶ谷	鳴門市		大麻町 大谷	0.44	0.14
2-47			大石谷	鳴門市		瀬戸町 湊谷	0.25	0.04
2-49	吉野川	種殿谷川	東平草谷	鳴門市		大麻町 板東	0.41	0.06
2-50	吉野川	大谷川	寒風谷	鳴門市		大麻町 大谷	0.50	0.06
2-52	吉野川		田村谷	鳴門市		大津町 大代	0.14	0.02
2-54	大須川	平尾谷川	東添谷	鳴門市		北灘町 大須	0.38	0.13
2-55			西山谷	鳴門市		北灘町 折野	0.91	0.28
2-56			屋敷谷	鳴門市		北灘町 折野	0.11	0.04
2-57			榎原谷	鳴門市		北灘町 折野	0.06	0.01
2-60			ハシカ谷	鳴門市		北灘町 栗田	0.18	0.05
2-61			東大岸谷	鳴門市		北灘町 櫛木	0.16	0.04
2-62	櫛木川	櫛木川	保ヶ谷	鳴門市		北灘町 櫛木	0.46	0.14
2-63			日出谷	鳴門市		瀬戸町 堂浦	0.19	0.01
2-64			北浦代谷	鳴門市		瀬戸町 堂浦	0.28	0.05
2-65	明神川	明神川	本浦上谷	鳴門市		瀬戸町 張	0.46	0.14
2-68	明神川	明神川	中本浦下谷	鳴門市		瀬戸町 堂浦	0.11	0.02
2-69			上本城谷	鳴門市		瀬戸町 堂浦	0.08	0.01
2-70			北越浦谷	鳴門市		瀬戸町 明神	0.18	0.03
2-71			田尻谷	鳴門市		瀬戸町 大島田	0.06	0.01
2-72			飛越谷	鳴門市		瀬戸町 大島田	0.06	0.01
2-73			橋本谷	鳴門市		瀬戸町 中島田	0.12	0.01
2-74			中島谷	鳴門市		瀬戸町 北泊	0.19	0.04
2-75			口ノ谷	鳴門市		瀬戸町 撫養	0.21	0.06
26-2	吉野川	大坂谷川	南唱谷	板野町		南唱谷	0.78	0.31
26-3	吉野川	犬伏谷川	長谷川	板野町		犬伏	0.12	0.02
26-4	吉野川	犬伏谷川	蔵ノ谷川	板野町		犬伏	0.23	0.04
26-6	吉野川	大東谷川	東谷川	板野町		奥	0.14	0.04
26-7	吉野川	大坂谷川	西谷	板野町		川北	0.75	0.80
26-8	吉野川	大坂谷川	関東谷	板野町		大坂	0.32	0.06
441-II-001	吉野川	飯尾川	寺谷川	吉野川市	鴨島町	向原	0.25	0.06
441-II-002	吉野川	飯尾川	櫻原谷川	吉野川市	鴨島町	山路	1.05	0.40
441-II-003	吉野川	飯尾川	玄華寺谷川	吉野川市	鴨島町	山路	1.05	0.24
442-II-001	吉野川	江川	湯汲谷川	吉野川市	川島町	水神の滝	2.70	1.08
443-II-001	吉野川	川田川	(皆瀬谷)	吉野川市	山川町	向坂	2.05	1.84
443-II-002	吉野川	ほたる川	(青木谷)	吉野川市	山川町	新田谷	0.36	0.08
443-II-003	吉野川	学島川	忘部谷川	吉野川市	山川町	東麓	0.65	0.22
444-II-001	吉野川	種野谷川	土井の奥谷川	吉野川市	美郷村	土井奥	0.80	0.33
444-II-002	吉野川	種野谷川	刷石谷川	吉野川市	美郷村	刷石	0.80	0.28
444-II-003	吉野川	東山谷川	土用地谷川	吉野川市	美郷村	土用地	1.10	0.66
444-II-004	吉野川	東山谷川	湯下谷川	吉野川市	美郷村	湯下	0.90	0.35
444-II-005	吉野川	東山谷川	湯下東谷川	吉野川市	美郷村	湯下	1.05	0.21
444-II-006	吉野川	東山谷川	湯谷川	吉野川市	美郷村	恵美子	0.40	0.10
444-II-007	吉野川	東山谷川	日浦谷川	吉野川市	美郷村	古土地	0.50	0.06
444-II-008	吉野川	東山谷川	奥丸谷川	吉野川市	美郷村	奥丸	0.38	0.09
444-II-009	吉野川	東山谷川	西フズ谷川	吉野川市	美郷村	上谷	0.40	0.07
444-II-010	吉野川	東山谷川	フズ谷川	吉野川市	美郷村	上谷	0.90	0.29
444-II-011	吉野川	東山谷川	谷蔵谷川	吉野川市	美郷村	上谷	1.10	0.70
444-II-012	吉野川	東山谷川	棚谷川	吉野川市	美郷村	丸山	0.90	0.50
444-II-013	吉野川	東山谷川	丸山谷川	吉野川市	美郷村	丸山	0.60	0.24

(土石流危険溪流Ⅱ)

平成26年1月1日現在

溪流番号	溪流名			所在地			溪流概要	
	水系名	河川名	溪流名	現市町村名	旧市町村名	町・字	溪流長 km	流域面積km2
444-II-014	吉野川	東山谷川	栗ノ木谷川	吉野川市	美郷村	栗ノ木	0.70	0.17
444-II-015	吉野川	東山谷川	山王谷川	吉野川市	美郷村	山王	0.90	0.35
444-II-016	吉野川	川田川	宗田谷川	吉野川市	美郷村	平	0.50	0.17
444-II-017	吉野川	川田川	田平谷川	吉野川市	美郷村	田中	0.15	0.03
444-II-018	吉野川	川田川	横山谷川	吉野川市	美郷村	日浦	1.70	1.75
444-II-019	吉野川	川田川	湯殿谷川	吉野川市	美郷村	中筋	1.30	0.32
407-II-001	吉野川	九頭宇谷川	高浦谷川	阿波市	土成町	奥ノ宮	0.35	0.13
407-II-002	吉野川	宮川内谷川	見坂浦谷川	阿波市	土成町	見坂	0.40	0.07
407-II-003	吉野川	宮川内谷川	(見坂1号谷)	阿波市	土成町	見坂	0.55	0.20
407-II-004	吉野川	宮川内谷川	(見坂2号谷)	阿波市	土成町	平間	0.50	0.18
407-II-005	吉野川	八丁谷川	(上畑谷)	阿波市	土成町	御所	0.63	0.26
407-II-006	吉野川	宮川内谷川	(相婦1号谷)	阿波市	土成町	相婦	0.17	0.03
407-II-007	吉野川	宮川内谷川	(相婦2号谷)	阿波市	土成町	相婦	0.57	0.13
407-II-008	吉野川	宮川内谷川	大細谷川	阿波市	土成町	宮川内	0.85	0.31
421-II-001	吉野川	九栗谷川	法寺谷川	阿波市	市場町	法寺	0.63	0.17
421-II-002	吉野川	九栗谷川	別整谷川	阿波市	市場町	遠光	0.90	0.37
421-II-003	吉野川	九栗谷川	坪井谷川	阿波市	市場町	西原	0.75	0.22
421-II-004	吉野川	日開谷川	大畑谷川	阿波市	市場町	白水	0.70	0.08
421-II-005	吉野川	日開谷川	(竹倉谷)	阿波市	市場町	遅越	0.70	0.19
421-II-006	吉野川	日開谷川	前の谷川	阿波市	市場町	番所	1.35	0.68
421-II-007	吉野川	日開谷川	九頭宇谷川	阿波市	市場町	大影	0.25	0.03
421-II-008	吉野川	日開谷川	大田谷川	阿波市	市場町	平間	0.80	0.22
421-II-009	吉野川	日開谷川	荒神谷川	阿波市	市場町	大影	0.38	0.10
421-II-010	吉野川	日開谷川	遅越谷川	阿波市	市場町	遅越	0.66	0.22
421-II-011	吉野川	日開谷川	(原田谷)	阿波市	市場町	東奥谷	0.43	0.11
421-II-012	吉野川	日開谷川	ソトバ谷川	阿波市	市場町	為後	0.23	0.03
421-II-013	吉野川	日開谷川	馬木谷川	阿波市	市場町	野田原	0.85	0.38
421-II-014	吉野川	金清谷川	ヒチヤ谷川	阿波市	市場町	北淵	0.43	0.07
421-II-015	吉野川	金清谷川	(日吉東谷)	阿波市	市場町	東尾開	0.18	0.02
421-II-016	吉野川	柿木谷川	(古田谷)	阿波市	市場町	吉田	0.18	0.03
422-II-001	吉野川	伊沢谷川	(糸下谷)	阿波市	阿波町	広野	0.29	0.05
422-II-002	吉野川	伊沢谷川	霧ヶ久保谷川	阿波市	阿波町	亀底	0.45	0.40
422-II-003	吉野川	大久保谷川	飛谷川	阿波市	阿波町	西岡	0.49	0.11
422-II-004	吉野川	大久保谷川	谷口谷川	阿波市	阿波町	谷口	0.60	0.28
422-II-005	吉野川	松崎谷川	柳谷川	阿波市	阿波町	山尻	0.23	0.06
422-II-006	吉野川	松崎谷川	松崎谷川	阿波市	阿波町	山尻	0.30	0.07
341-II-001	吉野川	飯尾川	(上浦谷)	石井町		上浦	0.70	0.16
341-II-002	吉野川	渡内川	(下浦谷)	石井町		下浦	0.35	0.09
341-II-003	吉野川	渡内川	(東王子谷)	石井町		山路	0.27	0.05
341-II-004	吉野川	渡内川	白鳥谷川	石井町		白鳥	0.32	0.05
405-II-001	吉野川	宮川内谷川	前坂口谷川	上板町		天神前	0.20	0.04
405-II-002	吉野川	宮川内谷川	(引野谷)	上板町		西地	0.30	0.05
405-II-003	吉野川	宮川内谷川	二股谷川	上板町		神宅	0.90	0.28
405-II-004	吉野川	宮川内谷川	(祝谷小谷)	上板町		祝谷	0.17	0.02
21001	那賀川	那賀川	大田井川	阿南市	大田井町	松ノ岡	1.14	1.74
21002	那賀川	那賀川	(松ノ岡谷)	阿南市	大田井町	松ノ岡	0.75	0.12
21003	那賀川	那賀川	大田井一ノ小谷	阿南市	大田井町	宮平	0.70	0.20
21004	那賀川	那賀川	大田井二ノ小谷	阿南市	大田井町	宮平	0.62	0.18
21005	那賀川	那賀川	高田谷	阿南市	細野町	高田	0.22	0.05
21006	那賀川	那賀川	細野川	阿南市	細野町	中上	0.69	0.52
21007	那賀川	那賀川	田舎谷川	阿南市	大井町	ノ谷	0.83	0.54
21008	那賀川	那賀川	南平谷	阿南市	大井町	南平	0.12	0.03
21009	那賀川	若杉谷川	中野一ノ谷	阿南市	水井町	新居田	0.20	0.03
21010	那賀川	那賀川	中野二ノ谷	阿南市	水井町	中野	0.20	0.03
21011	那賀川	那賀川	中野三ノ谷	阿南市	水井町	東	0.43	0.06
21012	那賀川	那賀川	東谷	阿南市	水井町	東	0.65	0.13
21013	那賀川	那賀川	(東上谷)	阿南市	水井町	東	0.86	0.41
21014	那賀川	那賀川	大屋川	阿南市	十八女町	大屋	0.50	0.09
21015	那賀川	那賀川	新開谷	阿南市	十八女町	新開	0.07	0.01
21016	那賀川	那賀川	宮ノ前谷	阿南市	十八女町	宮ノ前	0.15	0.04
21017	那賀川	加茂谷川	惣道谷	阿南市	加茂町	惣道	0.09	0.01
21018	那賀川	加茂谷川	宗田谷	阿南市	加茂町	宗田	0.67	0.14
21019	那賀川	加茂谷川	東だいご一ノ谷	阿南市	加茂町	東だいご	0.12	0.02
21020	那賀川	那賀川	北久保谷川	阿南市	深瀬町	北久保	1.10	0.52
21021	那賀川	那賀川	七浦一ノ谷	阿南市	楠根町	七浦	0.67	0.28
21022	那賀川	那賀川	七浦二ノ谷	阿南市	楠根町	七浦	0.74	0.18
21023	那賀川	那賀川	賀美谷	阿南市	吉井町	賀美	0.40	0.10
21024	那賀川	野尻川	柳谷二ノ谷	阿南市	吉井町	片山	0.33	0.10
21025	那賀川	野尻川	海山一ノ谷	阿南市	吉井町	宮ノ前	0.51	0.07
21026	那賀川	野尻川	奥野尻川	阿南市	吉井町	日ノ浦	0.35	0.16
21027	那賀川	野尻川	野尻川	阿南市	吉井町	野尻	1.19	0.76

(土石流危険渓流Ⅱ)

平成26年1月1日現在

渓流番号	渓流名			所在地			渓流概要	
	水系名	河川名	渓流名	現市町村名	旧市町村名	町・字	渓流長 km	流域面積km2
21028	那賀川	野尻川	日ノ浦二号谷	阿南市		吉井町 野尻	0.33	0.05
21029	那賀川	野尻川	野尻一号谷	阿南市		吉井町 野尻	0.19	0.02
21030	那賀川	野尻川	日ノ浦一号谷	阿南市		吉井町 野尻	0.16	0.02
21031	那賀川	野尻川	帽子石一号谷	阿南市		吉井町 帽子石	0.12	0.01
21032	那賀川	野尻川	帽子石二号谷	阿南市		吉井町 帽子石	0.08	0.01
21033	那賀川	野尻川	野尻二号谷	阿南市		吉井町 野尻	0.12	0.01
21034	那賀川	那賀川	宮谷川	阿南市		楠根町 宮谷	0.45	0.42
21035	那賀川	那賀川	金石一号谷	阿南市		楠根町 金石	0.34	0.04
21036	那賀川	那賀川	金石二号谷	阿南市		楠根町 金石	0.15	0.01
21037	那賀川	那賀川	金石三号谷	阿南市		楠根町 金石	0.23	0.03
21038	那賀川	那賀川	金石四号谷	阿南市		楠根町 金石	0.25	0.05
21039	那賀川	熊谷川	(原田谷)	阿南市		熊谷町 原田	0.30	0.06
21040	那賀川	熊谷川	大谷三号谷	阿南市		熊谷町 シル谷	0.73	0.45
21041	那賀川	熊谷川	(シル谷1号谷)	阿南市		熊谷町 シル谷	0.35	0.06
21042	那賀川	熊谷川	(シル谷2号谷)	阿南市		熊谷町 シル谷	0.41	0.07
21043	那賀川	畑田川	(三原1号谷)	阿南市		中大野町 南傍示	0.40	0.07
21044	那賀川	畑田川	(三原2号谷)	阿南市		中大野町 南傍示	0.71	0.12
21045	那賀川	畑田川	畑田一号谷	阿南市		下大野町 畑田	0.44	0.08
21046	那賀川	堂谷川	堂谷谷	阿南市		長生町 堂谷	0.43	0.08
21047	那賀川	堂谷川	中沢二号谷	阿南市		長生町 南川	0.43	0.11
21048	那賀川	堂谷川	中沢一号谷	阿南市		長生町 明谷中沢	0.32	0.05
21049	那賀川	桑野川	(租ヶ谷)	阿南市		長生町 租ヶ谷	0.06	0.09
21050	那賀川	大津田川	大谷川	阿南市		長生町 古地	0.20	0.04
21051	那賀川	桑野川	(黒岩谷)	阿南市		長生町 長谷	0.15	0.03
21052	那賀川	桑野川	山地谷	阿南市		長生町 赤坂	0.10	0.02
21053	那賀川	桑野川	(中原谷)	阿南市		長生町 中原	0.23	0.04
21054	打樋川	打樋川	(三谷)	阿南市		見能林町 三谷	0.34	0.08
21055	打樋川	打樋川	(いもじ谷)	阿南市		見能林町 いもじ原	0.12	0.04
21056	打樋川	三谷川	(岩崎谷)	阿南市		見能林町 岩崎	0.18	0.05
21057	那賀川	加茂谷川	阿利田谷	阿南市		阿瀬比町 阿利田	0.33	0.07
21058	那賀川	加茂谷川	日開谷	阿南市		阿瀬比町 日開谷	0.18	0.03
21059	那賀川	北谷川	(阿瀬比1号谷)	阿南市		山口町 串坂	0.20	0.02
21060	那賀川	北谷川	(阿瀬比2号谷)	阿南市		山口町 串坂	0.23	0.04
21061	那賀川	北谷川	北谷三号谷	阿南市		山口町 北谷	0.38	0.05
21062	那賀川	北谷川	北谷二号谷	阿南市		山口町 北谷	0.31	0.04
21063	那賀川	北谷川	北谷一号谷	阿南市		山口町 北谷	0.44	0.11
21064	那賀川	北谷川	(平野西谷)	阿南市		山口町 平野	0.23	0.04
21065	那賀川	北谷川	平野谷	阿南市		山口町 平野	0.15	0.01
21066	那賀川	北谷川	久延一号谷	阿南市		山口町 久延	0.26	0.05
21067	那賀川	北谷川	(北谷小谷)	阿南市		山口町 森国	0.38	0.06
21068	那賀川	北谷川	(北谷)	阿南市		山口町 森国	0.41	0.51
21069	那賀川	北谷川	森国谷	阿南市		山口町 森国	0.16	0.02
21070	那賀川	南谷川	南谷	阿南市		山口町 南谷	0.56	0.19
21071	那賀川	桑野川	末広谷	阿南市		山口町 末広	0.12	0.02
21072	那賀川	桑野川	大久保一号谷	阿南市		山口町 大久保	0.14	0.01
21073	那賀川	桑野川	大久保二号谷	阿南市		山口町 大久保	0.67	0.12
21074	那賀川	桑野川	北山二号谷	阿南市		山口町 蓮花谷	0.50	0.16
21075	那賀川	桑野川	岡鼻谷	阿南市		桑野町 大谷	0.60	0.08
21076	那賀川	桑野川	山路谷	阿南市		桑野町 山路	0.09	0.02
21077	那賀川	桑野川	光源寺一号谷	阿南市		桑野町 光源寺	0.09	0.01
21078	那賀川	桑野川	光源寺二号谷	阿南市		桑野町 光源寺	0.52	0.18
21079	那賀川	桑野川	車ノ口二号谷	阿南市		桑野町 車ノ口	0.09	0.01
21080	那賀川	蛭地川	(小谷東谷)	阿南市		内原町 大谷	0.30	0.03
21081	那賀川	蛭地川	山腰谷	阿南市		内原町 山腰	0.13	0.01
21082	那賀川	蛭地川	山下谷	阿南市		内原町 櫛ヶ谷	0.33	0.04
21083	打樋川	打樋川	東分谷	阿南市		津乃峰町 東分	0.23	0.03
21084	那賀川	喜来川	喜来一号谷	阿南市		新野町 喜来	0.31	0.10
21085	那賀川	喜来川	喜来二号谷	阿南市		新野町 喜来	0.34	0.13
21086	那賀川	元信川	桑内二号谷	阿南市		新野町 桑内	0.26	0.02
21087	那賀川	元信川	本田谷	阿南市		新野町 本田	0.27	0.07
21088	那賀川	桑野川	谷口一号谷	阿南市		新野町 谷口	0.37	0.07
21089	那賀川	桑野川	谷口二号谷	阿南市		新野町 谷口	0.17	0.02
21090	那賀川	桑野川	谷口三号谷	阿南市		新野町 谷口	0.24	0.03
21091	那賀川	桑野川	(友常谷)	阿南市		新野町 友常	0.30	0.08
21092	那賀川	桑野川	清貞一号谷	阿南市		新野町 清貞	0.25	0.03
21093	那賀川	桑野川	清貞二号谷	阿南市		新野町 清貞	0.25	0.03
21094	那賀川	桑野川	清貞三号谷	阿南市		新野町 清貞	0.24	0.02
21095	那賀川	甘枝川	久田谷	阿南市		新野町 久田	0.31	0.07
21096	那賀川	海老川	海老川二号谷	阿南市		新野町 海老川	0.06	0.01
21097	那賀川	海老川	海老川一号谷	阿南市		新野町 海老川	0.15	0.02
21098	那賀川	桑野川	甘谷二号谷	阿南市		新野町 木戸	0.23	0.02

(土石流危険渓流Ⅱ)

平成26年1月1日現在

渓流番号	渓流名			所在地			渓流概要	
	水系名	河川名	渓流名	現市町村名	旧市町村名	町・字	渓流長 km	流域面積km2
21099	那賀川	桑野川	木戸東谷	阿南市		新野町 木戸	0.23	0.02
21100	那賀川	廿枝川	(安行西谷)	阿南市		新野町 安行	0.23	0.07
21101	那賀川	廿枝川	甘谷一号谷	阿南市		新野町 安行	0.32	0.05
21102	那賀川	桑野川	安行谷	阿南市		新野町 安行	0.13	0.02
21103	那賀川	桑野川	開花一号谷	阿南市		新野町 岡花	0.37	0.42
21104	那賀川	桑野川	開花二号谷	阿南市		新野町 岡花	0.17	0.01
21105	那賀川	大根川	西光寺一号谷	阿南市		新野町 西光寺	0.15	0.02
21106	那賀川	桑野川	大根川	阿南市		新野町 西光寺	0.55	0.41
21107	那賀川	大根川	西光寺二号谷	阿南市		新野町 西光寺	0.39	0.12
21108	那賀川	大根川	西光寺三号谷	阿南市		新野町 西光寺	0.16	0.01
21109	那賀川	大根川	西光寺四号谷	阿南市		新野町 西光寺	0.27	0.03
21110	那賀川	桑野川	秋山一号谷	阿南市		新野町 秋山	0.24	0.03
21111			青木谷	阿南市		橘町 幸田	0.17	0.02
21112	那賀川	蛭地川	(こせ谷)	阿南市		内原町 三ッ栗	0.11	0.01
21113			荒神ノ上二号谷	阿南市		橘町 江ノ浦	0.18	0.03
21114			宮ヶ谷	阿南市		津乃峰町 中分	0.11	0.02
21115	那賀川	生谷川	生谷一号谷	阿南市		新野町 林	0.15	0.02
21116	那賀川	生谷川	生谷二号谷	阿南市		新野町 林	0.11	0.02
21117	那賀川	生谷川	生谷三号谷	阿南市		新野町 林	0.19	0.02
21118	那賀川	南川	常政一号谷	阿南市		新野町 常政	0.20	0.04
21119	那賀川	南川	大日寺谷	阿南市		新野町 貞持	0.20	0.02
21120	那賀川	南川	貞持二号谷	阿南市		桑野町 貞持	0.10	0.04
21121	那賀川	南川	(平川内谷)	阿南市		新野町 平川内	0.14	0.02
21122	那賀川	南川	暮石谷	阿南市		新野町 暮石	0.10	0.04
21123	那賀川	南川	行友三号谷	阿南市		新野町 行友	0.15	0.01
21124	那賀川	桑野川	入田二号谷	阿南市		新野町 入田	0.17	0.02
21125	那賀川	桑野川	入田一号谷	阿南市		新野町 入田	0.18	0.03
21126	那賀川	南川	行友二号谷	阿南市		新野町 行友	0.03	0.01
21127	那賀川	南川	(行友三号谷)	阿南市		新野町 行友	0.06	0.01
21128	那賀川	南川	行友一号谷	阿南市		新野町 行友	0.15	0.05
21129	那賀川	南川	(行友四号谷)	阿南市		新野町 行友	0.13	0.01
21130	那賀川	南川	広重四号谷	阿南市		新野町 東谷	0.17	0.01
21131	那賀川	廿枝川	宮前谷	阿南市		新野町 宮前	0.12	0.02
21132	福井川	福井川	湊二号谷	阿南市		福井町 湊	0.15	0.01
21133	鶴川	鶴川	関地一号谷	阿南市		橘町 関地	0.10	0.01
21134			関地二号谷	阿南市		橘町 関地	0.04	0.01
21135			袴谷	阿南市		福井町 袴	0.06	0.01
21136			浜田二号谷	阿南市		福井町 浜田	0.12	0.02
21137	福井川	福井川	(土佐谷小谷)	阿南市		福井町 土佐谷	0.10	0.01
21138	福井川	福井川	一字谷	阿南市		福井町 日ノ地上	0.35	0.09
21139	福井川	福井川	日ノ地上一号谷	阿南市		福井町 日ノ地上	0.21	0.05
21140	福井川	福井川	貝谷谷	阿南市		福井町 貝谷	0.16	0.02
21141	福井川	福井川	小野一号谷	阿南市		福井町 日ノ地上	0.10	0.04
21142	福井川	福井川	小野二号谷	阿南市		福井町 日ノ地上	0.08	0.01
21143	福井川	福井川	大坂谷	阿南市		福井町 大坂	0.16	0.04
21144	福井川	福井川	長谷川五号谷	阿南市		福井町 長谷川	0.06	0.01
21145	福井川	福井川	長谷川四号谷	阿南市		福井町 長谷川	0.15	0.01
21146	福井川	福井川	長谷川三号谷	阿南市		福井町 長谷川	0.21	0.02
21147	福井川	福井川	長谷川二号谷	阿南市		福井町 長谷川	0.11	0.02
21148	椿川	椿川	弥生町谷	阿南市		椿町 常磐野	0.10	0.01
21149	椿川	椿川	盛野一号谷	阿南市		椿町 盛野	0.17	0.07
21150	椿川	椿川	盛野二号谷	阿南市		椿町 盛野	0.28	0.04
21151	椿川	椿川	盛野三号谷	阿南市		椿町 盛野	0.23	0.02
21152	椿川	椿川	祝野一号谷	阿南市		椿町 祝野	0.45	0.11
21153	椿川	椿川	祝野二号谷	阿南市		椿町 幸野	0.25	0.03
21154	椿川	椿川	相生野谷	阿南市		椿町 相生野	0.35	0.07
21155			赤崎二号谷	阿南市		福井町 赤崎	0.13	0.02
21156	椿川	椿川	加茂前谷	阿南市		椿町 加茂前	0.40	0.08
21157	椿川	椿川	高岸一号谷	阿南市		椿町 高岸	0.19	0.02
21158	椿川	椿川	高岸二号谷	阿南市		椿町 高岸	0.20	0.04
21159			香三号谷	阿南市		椿町 香	0.11	0.02
21160			小杭二号谷	阿南市		椿町 小杭	0.10	0.02
21161			小杭一号谷	阿南市		椿町 小杭	0.09	0.02
21162			(大曲谷)	阿南市		椿町 大曲り	0.21	0.05
21163	椿川	椿川	庄田一号谷	阿南市		椿町 楠木	0.27	0.13
21164	椿川	椿川	庄田二号谷	阿南市		椿町 庄田	0.28	0.02
21165			宮ヶ谷	阿南市		椿町 宮ヶ谷	0.24	0.12
21166			小曲谷	阿南市		椿町 小曲り	0.07	0.01
21167			田ノ浦谷	阿南市		椿町 田ノ浦	0.15	0.02
21168			瀬井谷	阿南市		椿町 大瀬井	0.38	0.13
21169	椿川	椿川	地藏ヶ谷一号	阿南市		椿町 谷	0.40	0.09

(土石流危険渓流Ⅱ)

平成26年1月1日現在

渓流番号	渓流名			所在地			渓流概要	
	水系名	河川名	渓流名	現市町村名	旧市町村名	町・字	渓流長 km	流域面積km2
21170	椿川	椿川	横尾谷一号谷	阿南市		椿町 谷	0.13	0.03
21171	椿川	椿川	(地藏ヶ谷)	阿南市		椿町 地藏ヶ谷	0.48	0.11
21172			須屋一号谷	阿南市		椿町 須屋東側	0.25	0.08
21173			横尾谷二号谷	阿南市		椿町 須屋東側	0.28	0.26
21174			(椿1号谷)	阿南市		椿町 平松西側	0.58	0.23
21175			(椿2号谷)	阿南市		椿町 平松西側	0.74	0.46
21176			(椿3号谷)	阿南市		椿町 平松東側	0.73	0.18
21177			平松東谷	阿南市		椿町 平松東側	0.34	0.05
21178			東谷	阿南市		椿町 蒲生田	0.20	0.04
22001	那賀川	那賀川	(小谷口西谷)	阿南市	羽ノ浦町	古毛	0.15	0.02
22002	那賀川	那賀川	(小谷口東谷)	阿南市	羽ノ浦町	古毛	0.18	0.02
22003	那賀川	那賀川	古毛一号谷	阿南市	羽ノ浦町	古毛	0.20	0.03
22004	那賀川	那賀川	古毛二号谷	阿南市	羽ノ浦町	古毛	0.18	0.03
22005	那賀川	那賀川	古毛三号谷	阿南市	羽ノ浦町	古毛	0.18	0.02
22006	那賀川	那賀川	古毛四号谷	阿南市	羽ノ浦町	古毛	0.10	0.01
22007	那賀川	那賀川	岩脇一号谷	阿南市	羽ノ浦町	古毛	0.12	0.02
22008	那賀川	那賀川	(阿千谷)	阿南市	羽ノ浦町	岩脇	0.32	0.03
鶯敷-Ⅱ-1	那賀川	那賀川	(北地下谷)	那賀町	鶯敷町	北地	0.15	0.02
鶯敷-Ⅱ-2	那賀川	中山川	なん谷	那賀町	鶯敷町	小延	0.12	0.01
鶯敷-Ⅱ-3	吉野川	中山川	よゆう谷	那賀町	鶯敷町	日ノ浦	0.07	0.02
鶯敷-Ⅱ-4	那賀川	中山川	どん川	那賀町	鶯敷町	日ノ浦	0.10	0.02
鶯敷-Ⅱ-5	那賀川	中山川	国近谷	那賀町	鶯敷町	下司名	0.06	0.05
鶯敷-Ⅱ-6	那賀川	中山川	国近谷	那賀町	鶯敷町	下司名	0.42	0.32
鶯敷-Ⅱ-7	那賀川	中山川	唐杉谷支溪	那賀町	鶯敷町	西ヶ原	0.33	0.03
鶯敷-Ⅱ-8	那賀川	中山川	貞政谷支溪	那賀町	鶯敷町	カハラ	0.16	0.02
鶯敷-Ⅱ-9	那賀川	中山川	千歩谷	那賀町	鶯敷町	中山	0.04	0.03
鶯敷-Ⅱ-10	那賀川	中山川	生杉谷	那賀町	鶯敷町	中山	0.39	0.04
鶯敷-Ⅱ-11	那賀川	中山川	生杉南谷	那賀町	鶯敷町	中山	0.04	0.01
鶯敷-Ⅱ-12	那賀川	中山川	暮石谷	那賀町	鶯敷町	生杉	0.31	0.15
鶯敷-Ⅱ-13	那賀川	中山川	いの谷	那賀町	鶯敷町	生杉	0.15	0.03
鶯敷-Ⅱ-14	那賀川	中山川	玉ノ木谷	那賀町	鶯敷町	東内	0.07	0.03
鶯敷-Ⅱ-15	那賀川	中山川	東内谷	那賀町	鶯敷町	東内	0.10	0.03
鶯敷-Ⅱ-16	那賀川	中山川	こかじや谷	那賀町	鶯敷町	小延	0.39	0.23
鶯敷-Ⅱ-17	那賀川	中山川	和食郷一ノ谷	那賀町	鶯敷町	和食郷	0.12	0.01
鶯敷-Ⅱ-18	那賀川	南川	南川二ノ谷	那賀町	鶯敷町	南川	0.13	0.03
鶯敷-Ⅱ-19	那賀川	那賀川	朴谷	那賀町	鶯敷町	松ノ木	0.24	0.02
鶯敷-Ⅱ-20	那賀川	那賀川	本谷	那賀町	鶯敷町	松ノ木	0.21	0.03
鶯敷-Ⅱ-21	那賀川	那賀川	丹谷	那賀町	鶯敷町	松ノ木	0.13	0.01
鶯敷-Ⅱ-22	那賀川	谷内川	天狗谷	那賀町	鶯敷町	阿井	0.35	0.23
鶯敷-Ⅱ-23	那賀川	谷内川	湯谷	那賀町	鶯敷町	阿井	0.20	0.05
鶯敷-Ⅱ-24	那賀川	那賀川	(松ノ木南谷)	那賀町	鶯敷町	松ノ木	0.11	0.01
鶯敷-Ⅱ-25	那賀川	那賀川	松ノ木一ノ谷	那賀町	鶯敷町	松ノ木	0.08	0.01
鶯敷-Ⅱ-26	那賀川	那賀川	(手束谷)	那賀町	鶯敷町	松ノ木	0.03	0.01
鶯敷-Ⅱ-27	那賀川	那賀川	シトド谷	那賀町	鶯敷町	松ノ木	0.22	0.01
鶯敷-Ⅱ-28	那賀川	那賀川	ナカブラ谷	那賀町	鶯敷町	松ノ木	0.02	0.03
鶯敷-Ⅱ-29	那賀川	那賀川	石橋二ノ谷	那賀町	鶯敷町	石橋	0.12	0.04
鶯敷-Ⅱ-30	那賀川	那賀川	幸の谷	那賀町	鶯敷町	石橋	0.29	0.16
鶯敷-Ⅱ-31	那賀川	那賀川	(原谷)	那賀町	鶯敷町	阿井	0.07	0.01
鶯敷-Ⅱ-32	那賀川	阿井川	阿井川	那賀町	鶯敷町	阿井	0.10	0.02
鶯敷-Ⅱ-33	那賀川	那賀川	(田野谷)	那賀町	鶯敷町	田野	0.12	0.01
相生-Ⅱ-1	那賀川	那賀川	園谷	那賀町	相生町	下雄	0.11	0.01
相生-Ⅱ-2	那賀川	那賀川	南谷	那賀町	相生町	中雄	0.05	0.01
相生-Ⅱ-3	那賀川	那賀川	入の谷	那賀町	相生町	上雄	0.22	0.07
相生-Ⅱ-4	那賀川	赤松川	小谷	那賀町	相生町	舞ヶ谷	0.20	0.04
相生-Ⅱ-5	那賀川	赤松川	(花折1号谷)	那賀町	相生町	向原	0.15	0.04
相生-Ⅱ-6	那賀川	赤松川	(花折2号谷)	那賀町	相生町	向原	0.16	0.04
相生-Ⅱ-7	那賀川	赤松川	向原谷	那賀町	相生町	向原	0.15	0.01
相生-Ⅱ-8	那賀川	赤松川	向原下谷	那賀町	相生町	向原	0.13	0.08
相生-Ⅱ-9	那賀川	赤松川	(葛木谷)	那賀町	相生町	向原	0.15	0.09
相生-Ⅱ-10	那賀川	那賀川	鎌瀬谷	那賀町	相生町	鎌瀬	0.16	0.05
相生-Ⅱ-11	那賀川	大張谷川	露の木谷	那賀町	相生町	横石	0.32	0.24
相生-Ⅱ-12	那賀川	北浦谷川	北浦谷	那賀町	相生町	横石	0.09	0.14
相生-Ⅱ-13	那賀川	北浦谷川	丈谷	那賀町	相生町	横石	0.18	0.06
相生-Ⅱ-14	那賀川	北浦谷川	中傍示谷	那賀町	相生町	横石	0.16	0.02
相生-Ⅱ-15	那賀川	北浦谷川	(中傍示小谷)	那賀町	相生町	横石	0.07	0.01
相生-Ⅱ-16	那賀川	北浦谷川	横石谷	那賀町	相生町	横石	0.12	0.15
相生-Ⅱ-17	那賀川	那賀川	と屋敷谷	那賀町	相生町	蔭谷南	0.27	0.15
相生-Ⅱ-18	那賀川	那賀川	瀬上谷	那賀町	相生町	花瀬	0.43	0.07
相生-Ⅱ-19	那賀川	那賀川	(池ノ谷)	那賀町	相生町	日浦	1.30	0.46
相生-Ⅱ-20	那賀川	那賀川	桑ノ木谷	那賀町	相生町	請ノ谷	0.80	0.24
相生-Ⅱ-21	那賀川	紅葉川	(上平間谷)	那賀町	相生町	請ノ谷	0.25	0.11

(土石流危険渓流Ⅱ)

平成26年1月1日現在

渓流番号	渓流名			所在地			渓流概要	
	水系名	河川名	渓流名	現市町村名	旧市町村名	町・字	渓流長 km	流域面積km2
相生-Ⅱ-22	那賀川	紅葉川	(杉ノ木谷)	那賀町	相生町	西納	0.18	0.06
相生-Ⅱ-23	那賀川	紅葉川	(杉ノ木小谷)	那賀町	相生町	西納	0.11	0.03
相生-Ⅱ-24	那賀川	紅葉川	西地谷	那賀町	相生町	西納	0.32	0.10
相生-Ⅱ-25	那賀川	紅葉川	因幡谷川	那賀町	相生町	竹ヶ谷	0.20	0.08
相生-Ⅱ-26	那賀川	紅葉川	近江谷川	那賀町	相生町	竹ヶ谷	0.23	0.06
相生-Ⅱ-27	那賀川	紅葉川	櫻谷川	那賀町	相生町	竹ヶ谷	0.90	0.50
相生-Ⅱ-28	那賀川	紅葉川	猪ノ奥谷	那賀町	相生町	竹ヶ谷	1.12	0.59
相生-Ⅱ-29	那賀川	紅葉川	森ノ岡谷	那賀町	相生町	竹ヶ谷	0.60	0.11
相生-Ⅱ-30	那賀川	紅葉川	円山谷川	那賀町	相生町	竹ヶ谷	0.80	0.61
相生-Ⅱ-31	那賀川	紅葉川	(坂本谷)	那賀町	相生町	内山	0.03	0.03
相生-Ⅱ-32	那賀川	紅葉川	久望谷	那賀町	相生町	内山	1.10	1.02
相生-Ⅱ-33	那賀川	紅葉川	(橋本谷)	那賀町	相生町	内山	0.97	0.24
相生-Ⅱ-34	那賀川	紅葉川	(堂ノ岡谷)	那賀町	相生町	内山	0.84	0.29
相生-Ⅱ-35	那賀川	紅葉川	鉢谷川	那賀町	相生町	相名	0.26	0.14
相生-Ⅱ-36	那賀川	紅葉川	(立割北谷)	那賀町	相生町	相名	0.26	0.03
相生-Ⅱ-37	那賀川	紅葉川	タチワリ谷	那賀町	相生町	相名	0.41	0.08
相生-Ⅱ-38	那賀川	紅葉川	堂ノ岡谷	那賀町	相生町	相名	0.03	0.07
相生-Ⅱ-39	那賀川	紅葉川	柿迫谷	那賀町	相生町	請ノ谷	0.29	0.09
相生-Ⅱ-40	那賀川	那賀川	ハザ谷	那賀町	相生町	大久保	0.18	0.01
相生-Ⅱ-41	那賀川	那賀川	(北ノ名谷)	那賀町	相生町	大久保	0.68	0.30
相生-Ⅱ-42	那賀川	那賀川	(ヤギ谷)	那賀町	相生町	吉野下	0.16	0.02
相生-Ⅱ-43	那賀川	那賀川	イノ谷	那賀町	相生町	吉野下	0.44	0.11
相生-Ⅱ-44	那賀川	那賀川	(楨谷)	那賀町	相生町	段所	0.07	0.01
相生-Ⅱ-45	那賀川	延野川	松ノ久保谷	那賀町	相生町	延野	0.13	0.01
相生-Ⅱ-46	那賀川	延野川	入野下谷	那賀町	相生町	延野	0.22	0.03
相生-Ⅱ-47	那賀川	延野川	入野南谷	那賀町	相生町	入野	0.23	0.06
相生-Ⅱ-48	那賀川	延野川	堂ノハナ谷	那賀町	相生町	延野	0.10	0.01
相生-Ⅱ-49	那賀川	谷内川	(蛭子小谷)	那賀町	相生町	鮎川	0.22	0.02
相生-Ⅱ-50	那賀川	さぬき川	ジョン谷	那賀町	相生町	鮎川	0.28	0.03
相生-Ⅱ-51	那賀川	さぬき川	蛭子谷	那賀町	相生町	鮎川	0.24	0.03
相生-Ⅱ-52	那賀川	さぬき川	東ばた谷	那賀町	相生町	牛輪	0.32	0.06
相生-Ⅱ-53	那賀川	谷内川	(田和ノ前谷)	那賀町	相生町	平野	0.10	0.02
相生-Ⅱ-54	那賀川	谷内川	アシ谷	那賀町	相生町	平野	0.34	0.21
相生-Ⅱ-55	那賀川	井ノ谷川	藤谷	那賀町	相生町	平野	0.17	0.64
相生-Ⅱ-56	那賀川	井ノ谷川	井ノ谷	那賀町	相生町	平野	1.19	1.45
相生-Ⅱ-57	那賀川	井ノ谷川	井ノ谷	那賀町	相生町	平野	0.34	0.10
相生-Ⅱ-58	那賀川	井ノ谷川	井ノ谷東谷	那賀町	相生町	平野	0.08	0.01
相生-Ⅱ-59	那賀川	谷内川	坪井谷	那賀町	相生町	平野	0.51	0.08
相生-Ⅱ-60	那賀川	谷内川	剣上谷	那賀町	相生町	平野	0.17	0.02
相生-Ⅱ-61	那賀川	辺川	松葉谷	那賀町	相生町	平野	0.08	0.01
相生-Ⅱ-62	那賀川	谷内川	東谷ノ谷	那賀町	相生町	榎谷	0.07	0.02
相生-Ⅱ-63	那賀川	谷内川	榎谷川	那賀町	相生町	榎谷	0.41	0.23
相生-Ⅱ-64	那賀川	谷内川	(桑内谷)	那賀町	相生町	馬路	0.10	0.02
相生-Ⅱ-65	那賀川	谷内川	長谷川	那賀町	相生町	谷内	0.25	0.05
相生-Ⅱ-66	那賀川	谷内川	(大國四号谷)	那賀町	相生町	鮎川	0.16	0.02
上那賀-Ⅱ-1	那賀川	那賀川	井谷	那賀町	上那賀町	兎ノ藪	0.49	0.11
上那賀-Ⅱ-2	那賀川	那賀川	(露口谷)	那賀町	上那賀町	兎ノ藪	0.25	0.23
上那賀-Ⅱ-3	那賀川	古屋谷川	(古田谷)	那賀町	上那賀町	深森	0.14	0.02
上那賀-Ⅱ-4	那賀川	古屋谷川	谷山北谷	那賀町	上那賀町	谷山	0.15	0.23
上那賀-Ⅱ-5	那賀川	古屋谷川	谷山奥谷	那賀町	上那賀町	谷山	0.14	0.20
上那賀-Ⅱ-6	那賀川	古屋谷川	(クルス谷)	那賀町	上那賀町	川俣	0.55	0.08
上那賀-Ⅱ-7	那賀川	古屋谷川	大見谷	那賀町	上那賀町	川俣	0.13	0.96
上那賀-Ⅱ-8	那賀川	古屋谷川	ミョウガ谷	那賀町	上那賀町	野々尻	0.37	0.10
上那賀-Ⅱ-9	那賀川	那賀川	大戸谷	那賀町	上那賀町	大戸	0.65	0.03
上那賀-Ⅱ-10	那賀川	那賀川	カツラ谷	那賀町	上那賀町	下御所谷	0.16	0.10
上那賀-Ⅱ-11	那賀川	那賀川	(川ナロ谷)	那賀町	上那賀町	白鯛	0.21	0.17
上那賀-Ⅱ-12	那賀川	宮ヶ谷川	(宮ヶ谷小谷)	那賀町	上那賀町	宮ヶ谷	0.50	0.03
上那賀-Ⅱ-13	那賀川	宮ヶ谷川	宮ヶ谷	那賀町	上那賀町	宮ヶ谷	0.12	0.98
上那賀-Ⅱ-14	那賀川	宮ヶ谷川	(下モ目浦谷)	那賀町	上那賀町	宮ヶ谷	0.28	0.01
上那賀-Ⅱ-15	那賀川	宮ヶ谷川	シキ谷	那賀町	上那賀町	平谷	0.20	0.02
上那賀-Ⅱ-16	那賀川	丈ヶ谷川	鬼川内谷	那賀町	上那賀町	西ノ内	0.14	0.04
上那賀-Ⅱ-17	那賀川	丈ヶ谷川	(鬼川内南谷)	那賀町	上那賀町	西ノ内	0.12	0.02
上那賀-Ⅱ-18	那賀川	丈ヶ谷川	イノキ谷	那賀町	上那賀町	丈ヶ谷	0.02	0.20
上那賀-Ⅱ-19	那賀川	成瀬川	(成瀬向谷)	那賀町	上那賀町	中尾	0.58	0.08
上那賀-Ⅱ-20	那賀川	成瀬川	カマタキ谷	那賀町	上那賀町	久保	0.56	0.55
上那賀-Ⅱ-21	那賀川	成瀬川	(イチサコ谷)	那賀町	上那賀町	成瀬	0.11	0.06
上那賀-Ⅱ-22	那賀川	成瀬川	忠ヶ谷	那賀町	上那賀町	忠ヶ谷	0.03	0.06
上那賀-Ⅱ-23	那賀川	成瀬川	(松ノ木小谷)	那賀町	上那賀町	忠ヶ谷	0.33	0.04
上那賀-Ⅱ-24	那賀川	成瀬川	松ノ木谷	那賀町	上那賀町	忠ヶ谷	0.31	0.31
上那賀-Ⅱ-25	那賀川	成瀬川	横磯谷	那賀町	上那賀町	忠ヶ谷	0.78	0.11
上那賀-Ⅱ-26	那賀川	丈ヶ谷川	御所谷ノ谷	那賀町	上那賀町	御所谷	0.23	0.02

(土石流危険渓流Ⅱ)

平成26年1月1日現在

渓流番号	渓流名			所在地			渓流概要	
	水系名	河川名	渓流名	現市町村名	旧市町村名	町・字	渓流長 km	流域面積km2
上那賀-Ⅱ-27	那賀川	丈ヶ谷川	ガヲ谷	那賀町	上那賀町	御所谷	0.04	0.06
上那賀-Ⅱ-28	那賀川	那賀川	姥ヶ谷	那賀町	上那賀町	姥ヶ谷	0.14	0.34
上那賀-Ⅱ-29	那賀川	海川谷川	じょうぐち谷	那賀町	上那賀町	海川東	0.34	0.23
上那賀-Ⅱ-30	那賀川	海川谷川	海川東谷川	那賀町	上那賀町	海川東	0.18	0.42
上那賀-Ⅱ-31	那賀川	海川谷川	上海川谷	那賀町	上那賀町	上海川	0.09	0.16
上那賀-Ⅱ-32	那賀川	林谷川	林谷川	那賀町	上那賀町	林谷	0.19	1.28
上那賀-Ⅱ-33	那賀川	林谷川	(稲久保谷)	那賀町	上那賀町	林谷	0.07	0.19
上那賀-Ⅱ-34	那賀川	那賀川	椎ノ尾谷	那賀町	上那賀町	椎ノ尾	0.46	0.43
上那賀-Ⅱ-35	那賀川	那賀川	中内ノ谷	那賀町	上那賀町	中内	0.44	0.08
上那賀-Ⅱ-36	那賀川	那賀川	中内谷	那賀町	上那賀町	中内	0.06	0.29
上那賀-Ⅱ-37	那賀川	那賀川	セガ谷	那賀町	上那賀町	中内	0.38	0.24
上那賀-Ⅱ-38	那賀川	那賀川	山ノ神谷	那賀町	上那賀町	中内	0.17	0.16
上那賀-Ⅱ-39	那賀川	拝宮谷川	向佃谷	那賀町	上那賀町	拝宮口	0.29	0.32
上那賀-Ⅱ-40	那賀川	拝宮谷川	杉並谷	那賀町	上那賀町	拝宮	0.20	0.08
上那賀-Ⅱ-41	那賀川	拝宮谷川	西ノ谷ノ谷	那賀町	上那賀町	西ノ谷	0.10	0.05
上那賀-Ⅱ-42	那賀川	拝宮谷川	松元谷	那賀町	上那賀町	轟	0.13	0.20
上那賀-Ⅱ-43	那賀川	拝宮谷川	轟谷川	那賀町	上那賀町	轟	0.25	0.38
上那賀-Ⅱ-44	那賀川	拝宮谷川	(栗坂北谷)	那賀町	上那賀町	栗坂	0.32	0.05
上那賀-Ⅱ-45	那賀川	拝宮谷川	(東尾谷)	那賀町	上那賀町	栗坂	0.26	0.07
上那賀-Ⅱ-46	那賀川	拝宮谷川	栗坂谷	那賀町	上那賀町	栗坂	0.26	0.10
上那賀-Ⅱ-47	那賀川	拝宮谷川	フルヤ谷	那賀町	上那賀町	西ノ谷	0.13	0.03
上那賀-Ⅱ-48	那賀川	那賀川	(出合谷)	那賀町	上那賀町	日真	0.17	0.14
上那賀-Ⅱ-49	那賀川	菖蒲谷川	徳ヶ谷	那賀町	上那賀町	長安	0.09	0.07
上那賀-Ⅱ-50	那賀川	菖蒲谷川	岸ノ下谷	那賀町	上那賀町	長安	0.17	0.25
上那賀-Ⅱ-51	那賀川	菖蒲谷川	藤ノ平谷	那賀町	上那賀町	桧曾根	0.30	0.32
上那賀-Ⅱ-52	那賀川	菖蒲谷川	(上出合谷)	那賀町	上那賀町	菖蒲	0.51	0.05
上那賀-Ⅱ-53	那賀川	菖蒲谷川	徳ヶ谷	那賀町	上那賀町	菖蒲	0.48	0.09
上那賀-Ⅱ-54	那賀川	菖蒲谷川	小屋谷	那賀町	上那賀町	菖蒲	0.29	0.52
上那賀-Ⅱ-55	那賀川	那賀川	峯谷	那賀町	上那賀町	臼ヶ谷	0.24	0.29
上那賀-Ⅱ-56	那賀川	那賀川	(中村谷)	那賀町	上那賀町	兎ノ藪	1.85	0.04
上那賀-Ⅱ-57	那賀川	那賀川	(大佐古谷)	那賀町	上那賀町	水崎	0.58	0.05
上那賀-Ⅱ-58	那賀川	那賀川	(下水崎谷)	那賀町	上那賀町	下水崎	0.17	0.03
上那賀-Ⅱ-59	那賀川	那賀川	(正木谷)	那賀町	上那賀町	正木谷	0.33	0.56
木沢-Ⅱ-1	那賀川	坂州木頭川	寒谷	那賀町	木沢村	寒谷	0.09	0.02
木沢-Ⅱ-2	那賀川	坂州木頭川	セチヤ谷	那賀町	木沢村	追立	0.06	0.03
木沢-Ⅱ-3	那賀川	坂州木頭川	森谷	那賀町	木沢村	井堀	0.70	0.28
木沢-Ⅱ-4	那賀川	坂州木頭川	(大用知谷)	那賀町	木沢村	坂洲	0.12	0.03
木沢-Ⅱ-5	那賀川	坂州木頭川	日浦谷	那賀町	木沢村	日浦	0.65	0.56
木沢-Ⅱ-6	那賀川	坂州木頭川	横谷	那賀町	木沢村	横谷	0.05	0.14
木沢-Ⅱ-7	那賀川	坂州木頭川	(線ヶ瀧谷)	那賀町	木沢村	下沢谷	0.63	0.31
木沢-Ⅱ-8	那賀川	坂州木頭川	(中西谷)	那賀町	木沢村	下沢谷	0.17	0.09
木沢-Ⅱ-9	那賀川	坂州木頭川	(中沢谷)	那賀町	木沢村	中沢谷	0.34	0.14
木沢-Ⅱ-10	那賀川	泉谷川	立石谷	那賀町	木沢村	寺内	0.07	0.11
木沢-Ⅱ-11	那賀川	大美谷川	(上屋敷谷)	那賀町	木沢村	木頭名	0.05	0.05
木沢-Ⅱ-12	那賀川	大美谷川	西次谷	那賀町	木沢村	木頭名	0.19	0.12
木沢-Ⅱ-13	那賀川	大美谷川	(棚平谷)	那賀町	木沢村	棚平	0.10	0.03
木沢-Ⅱ-14	那賀川	大美谷川	下屋敷	那賀町	木沢村	当山	0.15	0.06
木沢-Ⅱ-15	那賀川	大美谷川	当山谷	那賀町	木沢村	当山	0.11	0.05
木沢-Ⅱ-16	那賀川	大美谷川	竹原佐古	那賀町	木沢村	当山	0.21	0.03
木沢-Ⅱ-17	那賀川	大美谷川	横迫谷	那賀町	木沢村	当山	0.16	0.04
木沢-Ⅱ-18	那賀川	坂州木頭川	寒谷川	那賀町	木沢村	向工	0.06	0.02
木沢-Ⅱ-19	那賀川	坂州木頭川	(松ノ尾西谷)	那賀町	木沢村	松ノ尾	0.54	0.08
木沢-Ⅱ-20	那賀川	坂州木頭川	(松ノ尾東谷)	那賀町	木沢村	松ノ尾	0.35	0.06
木頭-Ⅱ-1	那賀川	那賀川	(ナカゴ谷)	那賀町	木頭村	南宇	0.20	0.04
木頭-Ⅱ-2	那賀川	那賀川	中谷	那賀町	木頭村	南宇	0.18	0.05
木頭-Ⅱ-3	那賀川	那賀川	クボ谷	那賀町	木頭村	南宇	0.11	0.03
木頭-Ⅱ-4	那賀川	那賀川	宮ノ平谷	那賀町	木頭村	土居	0.21	0.03
木頭-Ⅱ-5	那賀川	那賀川	(久留名谷)	那賀町	木頭村	久留名	0.11	0.08
木頭-Ⅱ-6	那賀川	那賀川	折字下番沢	那賀町	木頭村	折字谷	0.17	0.04
木頭-Ⅱ-7	那賀川	新宇谷川	新宇谷	那賀町	木頭村	新宇	0.10	0.02
木頭-Ⅱ-8	那賀川	那賀川	泉谷	那賀町	木頭村	中谷	0.25	0.07
木頭-Ⅱ-9	那賀川	那賀川	(上ミ屋敷谷)	那賀町	木頭村	平野	0.27	0.08
木頭-Ⅱ-10	那賀川	那賀川	(下ミ屋敷谷)	那賀町	木頭村	西宇	0.19	0.05
木頭-Ⅱ-11	那賀川	那賀川	(西宇隧道谷)	那賀町	木頭村	西宇	0.10	0.03
木頭-Ⅱ-12	那賀川	那賀川	丸文名谷	那賀町	木頭村	丸文名	0.63	0.64
木頭-Ⅱ-13	那賀川	那賀川	(東谷小谷)	那賀町	木頭村	四郎	0.15	0.08
木頭-Ⅱ-14	那賀川	那賀川	(助大橋谷)	那賀町	木頭村	蔭	0.35	0.24
木頭-Ⅱ-15	那賀川	那賀川	ホキ谷	那賀町	木頭村	白久	0.76	0.90
19-5	牟岐川	牟岐川	大坪谷	牟岐町		川長	0.23	0.02
19-8	牟岐川	牟岐川	市宇谷	牟岐町		川長	0.60	0.13
19-15	牟岐川	牟岐川	堀越谷	牟岐町		河内	0.90	0.30

(土石流危険渓流Ⅱ)

平成26年1月1日現在

渓流番号	渓流名			所在地			渓流概要	
	水系名	河川名	渓流名	現市町村名	旧市町村名	町・字	渓流長 km	流域面積km2
19-16	内妻川	内妻川	大畑谷	牟岐町		河内	0.50	0.10
19-17	内妻川	内妻川	丸山谷	牟岐町		内妻	0.20	0.04
19-18	古江川	古江川	家谷川	牟岐町		内妻	0.23	0.03
19-20	牟岐川	牟岐川	笹見谷	牟岐町		河内	0.20	0.05
19-21	牟岐川	牟岐川	東笹見	牟岐町		河内	0.72	0.28
19-22			なだ谷	牟岐町		灘	0.40	0.13
17-10	田井川	田井川	田井西谷	美波町	由岐町	田井	0.43	0.19
17-13			中の谷	美波町	由岐町	志和岐	0.15	0.04
17-14			魚呑谷	美波町	由岐町	西の地	0.15	0.04
17-16	木岐川	木岐川	日尻谷	美波町	由岐町	木岐	0.70	0.18
17-17	木岐川	木岐川	浜名谷	美波町	由岐町	木岐	0.53	0.17
18-2	那賀川	寺野谷川	宮原谷	美波町	日和佐町	北河内	0.15	0.04
18-7	日和佐川	山河内谷川	打山谷	美波町	日和佐町	山河内	0.17	0.09
18-8	日和佐川	山河内谷川	杉谷	美波町	日和佐町	山河内	0.25	0.05
18-10	日和佐川	山河内谷川	椿野谷	美波町	日和佐町	山河内	0.50	0.24
18-18	日和佐川	北河内谷川	寺込川	美波町	日和佐町	奥河内	0.25	0.21
18-19	奥潟川	奥潟川	寺島谷	美波町	日和佐町	奥河内	0.21	0.03
18-22	那賀川	赤松川	越谷	美波町	日和佐町	赤松	0.50	0.33
18-23	那賀川	赤松川	請ノ谷	美波町	日和佐町	赤松	0.35	0.10
18-24	那賀川	赤松川	井奥谷	美波町	日和佐町	赤松	0.05	0.04
18-26	那賀川	新発谷川	上佐谷	美波町	日和佐町	赤松	0.30	0.05
18-28	日和佐川	久望川	久望谷	美波町	日和佐町	北河内	1.12	0.49
18-29	日和佐川	北河内谷川	星越谷	美波町	日和佐町	北河内	0.25	0.03
18-30	日和佐川	北河内谷川	中原谷	美波町	日和佐町	北河内	0.20	0.05
18-31	日和佐川	北河内川	大谷	美波町	日和佐町	北河内	0.30	0.10
18-32	日和佐川	北河内谷川	八坂谷	美波町	日和佐町	北河内	0.65	0.43
18-33	日和佐川	北河内谷川	藤井谷	美波町	日和佐町	北河内	0.40	0.04
18-34	日和佐川	日和佐川	ツバ谷	美波町	日和佐町	山河内	0.70	0.23
18-35	日和佐川	日和佐川	一番谷	美波町	日和佐町	山河内	0.80	0.64
18-36	日和佐川	山河内谷川	いぶし谷	美波町	日和佐町	山河内	0.50	0.43
18-37	日和佐川	山河内谷川	小谷	美波町	日和佐町	山河内	0.90	0.37
18-38	日和佐川	白沢川	白沢谷	美波町	日和佐町	山河内	0.30	0.06
18-39	日和佐川	白沢川	松瀬谷	美波町	日和佐町	山河内	0.30	0.03
18-40	日和佐川	日和佐川	床瀬谷	美波町	日和佐町	西河内	0.80	0.25
18-41	奥潟川	奥潟川	小田谷	美波町	日和佐町	奥河内	0.20	0.02
18-42	奥潟川	奥潟川	除内容	美波町	日和佐町	奥河内	0.02	0.04
18-43	奥潟川	奥潟川	刈谷谷	美波町	日和佐町	奥河内	0.30	0.04
18-46	奥潟川	奥潟川	正木谷	美波町	日和佐町	奥河内	0.40	0.22
18-47	田井川	田井川	山添谷	美波町	日和佐町	恵比須浜	0.15	0.04
18-48	田井川	田井川	中林谷	美波町	日和佐町	恵比須浜	0.20	0.17
18-49	日和佐川	日和佐川	西山谷	美波町	日和佐町	山河内	0.65	0.39
18-50	那賀川	赤松川	横山谷	美波町	日和佐町	赤松	0.25	0.04
18-51	那賀川	赤松川	影山谷	美波町	日和佐町	影野	0.25	0.03
18-52	那賀川	赤松川	あんの谷	美波町	日和佐町	野田	0.45	0.04
20-14	鯖瀬川	鯖瀬川	不動谷	海陽町	海南町	浅川	0.08	0.02
20-18	伊勢田川	伊勢田川	柳内谷	海陽町	海南町	浅川	0.15	0.04
20-19	伊勢田川	伊勢田川	楠谷	海陽町	海南町	浅川	0.05	0.02
20-21	海部川	海部川	寒ヶ瀬谷	海陽町	海南町	平井	0.80	0.29
20-22	海部川	小川谷川	志尾谷	海陽町	海南町	小川	0.58	0.23
20-23	海部川	海部川	平嵐谷	海陽町	海南町	小川	0.65	0.44
20-25	海部川	海部川	岸谷	海陽町	海南町	神野	0.55	0.11
20-27	海部川	善蔵川	水坂谷	海陽町	海南町	熟田	0.25	0.05
21-9	海部川	海部川	田尻谷	海陽町	海部町	大井	0.50	0.06
21-10	海部川	吉田川	南谷	海陽町	海部町	富田	0.35	0.07
21-13	海部川	母川	柿谷	海陽町	海部町	中山	0.40	0.07
21-14	海部川	母川	ノースイ谷	海陽町	海部町	芝	0.25	0.06
21-15	海部川	母川	小々谷	海陽町	海部町	櫛川	0.21	0.06
21-16	海部川	母川	東谷	海陽町	海部町	櫛川	0.15	0.05
21-18	海部川	母川	狭間谷	海陽町	海部町	居敷	0.29	0.04
22-10	穴喰川	日比字川	村尾谷	海陽町	穴喰町	日比字	0.65	0.16
22-11	穴喰川	坂瀬川	たつみ谷	海陽町	穴喰町	芥附	0.15	0.05
22-12	穴喰川	穴喰川	寺谷川谷	海陽町	穴喰町	角坂	0.70	0.15
22-13	野根川	寺谷川	寺谷	海陽町	穴喰町	久尾	1.40	0.90
22-15			大西谷	海陽町	穴喰町	穴喰浦	0.25	0.07
22-18	野根川	僧都谷川	ねんが谷	海陽町	穴喰町	船津	1.28	0.92
脇町-Ⅱ-1	吉野川	野村谷川	(津山谷)	美馬市	脇町	小星	1.49	0.73
脇町-Ⅱ-2	吉野川	井口谷川	(梨子木谷)	美馬市	脇町	梨子木	1.74	2.19
脇町-Ⅱ-3	吉野川	井口谷川	井口谷	美馬市	脇町	暮畑	0.86	1.23
脇町-Ⅱ-4	吉野川	清水谷川	(清水支谷)	美馬市	脇町	井口	0.53	0.07
脇町-Ⅱ-5	吉野川	馬木谷川	(滝下1号谷)	美馬市	脇町	上の原	0.24	0.03
脇町-Ⅱ-6	吉野川	馬木谷川	(滝下2号谷)	美馬市	脇町	上の原	0.28	0.07

(土石流危険渓流Ⅱ)

平成26年1月1日現在

渓流番号	渓流名			所在地			渓流概要	
	水系名	河川名	渓流名	現市町村名	旧市町村名	町・字	渓流長 km	流域面積km2
脇町-Ⅱ-7	吉野川	新町谷川	(新町谷)	美馬市	脇町	新山	1.96	2.22
脇町-Ⅱ-8	吉野川	城の谷川	(城の谷支川)	美馬市	脇町	脇町	0.06	0.03
脇町-Ⅱ-9	吉野川	山根谷川	(山根支谷)	美馬市	脇町	脇町	0.14	0.05
脇町-Ⅱ-10	吉野川	大谷川	(段谷)	美馬市	脇町	段	0.09	0.06
脇町-Ⅱ-11	吉野川	大谷川	(薬師堂谷)	美馬市	脇町	西大谷	0.19	0.05
脇町-Ⅱ-12	吉野川	大谷川	柴床谷	美馬市	脇町	古作	0.11	0.03
脇町-Ⅱ-13	吉野川	曾江谷川	(北庄小谷)	美馬市	脇町	曾江名	0.12	0.01
脇町-Ⅱ-14	吉野川	曾江谷川	(西赤谷下谷)	美馬市	脇町	西赤谷	0.54	0.48
脇町-Ⅱ-15	吉野川	曾江谷川	(土居の池北谷)	美馬市	脇町	西俣名	0.25	0.15
脇町-Ⅱ-16	吉野川	曾江谷川	(葛城神社向谷)	美馬市	脇町	西俣名	0.25	0.07
脇町-Ⅱ-17	吉野川	曾江谷川	(平間谷)	美馬市	脇町	西俣名	0.14	0.03
脇町-Ⅱ-18	吉野川	曾江谷川	(俣名小谷)	美馬市	脇町	東俣名	0.66	0.18
脇町-Ⅱ-19	吉野川	曾江谷川	(一本杉谷)	美馬市	脇町	東俣名	0.14	0.05
脇町-Ⅱ-20	吉野川	曾江谷川	(清水谷)	美馬市	脇町	東俣名	0.23	0.21
脇町-Ⅱ-21	吉野川	曾江谷川	(上清水谷)	美馬市	脇町	東俣名	0.70	0.13
脇町-Ⅱ-22	吉野川	曾江谷川	(奥曾江1号谷)	美馬市	脇町	東俣名	0.53	0.11
脇町-Ⅱ-23	吉野川	曾江谷川	(奥曾江2号谷)	美馬市	脇町	東俣名	0.48	0.06
脇町-Ⅱ-24	吉野川	曾江谷川	(清水上橋谷)	美馬市	脇町	東俣名	0.43	0.06
脇町-Ⅱ-25	吉野川	曾江谷川	(奥曾江3号谷)	美馬市	脇町	東俣名	0.34	0.05
脇町-Ⅱ-26	吉野川	曾江谷川	(清光橋谷)	美馬市	脇町	東俣名	2.20	1.14
脇町-Ⅱ-27	吉野川	曾江谷川	(清水橋谷)	美馬市	脇町	東俣名	0.10	0.01
脇町-Ⅱ-28	吉野川	東俣谷川	阿瀬比谷	美馬市	脇町	西赤谷	0.20	0.04
脇町-Ⅱ-29	吉野川	東俣谷川	(阿瀬比中谷)	美馬市	脇町	東赤谷名	0.03	0.01
脇町-Ⅱ-30	吉野川	東俣谷川	(阿瀬比上谷)	美馬市	脇町	東赤谷名	0.26	0.07
脇町-Ⅱ-31	吉野川	東俣谷川	花瀬谷	美馬市	脇町	東俣名	1.72	1.80
脇町-Ⅱ-32	吉野川	東俣谷川	(古屋敷1号谷)	美馬市	脇町	東俣名	0.41	0.10
脇町-Ⅱ-33	吉野川	東俣谷川	(古屋敷2号谷)	美馬市	脇町	東俣名	0.28	0.14
脇町-Ⅱ-34	吉野川	東俣谷川	(幽剣橋谷)	美馬市	脇町	東俣名	0.33	0.17
脇町-Ⅱ-35	吉野川	東俣谷川	(白樫橋上谷)	美馬市	脇町	東俣名	0.46	0.18
脇町-Ⅱ-36	吉野川	東俣谷川	(奥東俣3号谷)	美馬市	脇町	東俣名	0.19	0.02
脇町-Ⅱ-37	吉野川	東俣谷川	(奥東俣1号谷)	美馬市	脇町	東俣名	0.13	0.01
脇町-Ⅱ-38	吉野川	東俣谷川	(奥東俣2号谷)	美馬市	脇町	東俣名	0.69	0.15
脇町-Ⅱ-39	吉野川	東俣谷川	(白樫橋下谷)	美馬市	脇町	東俣名	1.55	0.73
脇町-Ⅱ-40	吉野川	東俣谷川	(御所神社谷)	美馬市	脇町	東俣名	0.72	0.16
脇町-Ⅱ-41	吉野川	曾江谷川	(下曾江谷)	美馬市	脇町	西赤谷	0.22	0.03
美馬-Ⅱ-1	吉野川	船屋谷川	船屋谷川	美馬市	美馬町	中上	0.41	0.13
美馬-Ⅱ-2	吉野川	鍋倉谷川	(荒川谷)	美馬市	美馬町	前坂	0.13	0.02
美馬-Ⅱ-3	吉野川	猿ヶ谷川	塚坂谷川	美馬市	美馬町	北東原	0.21	0.04
美馬-Ⅱ-4	吉野川	猿ヶ谷川	西猿ヶ谷	美馬市	美馬町	北東原	0.50	0.05
美馬-Ⅱ-5	吉野川	猿ヶ谷川	(北東原谷)	美馬市	美馬町	北東原	0.22	0.03
美馬-Ⅱ-6	吉野川	鍋倉谷川	(井ノ神谷)	美馬市	美馬町	井ノ神	0.15	0.04
美馬-Ⅱ-7	吉野川	鍋倉谷川	(下白地谷)	美馬市	美馬町	下白地	0.27	0.20
美馬-Ⅱ-8	吉野川	鍋倉谷川	(押上谷)	美馬市	美馬町	押上	0.27	0.10
美馬-Ⅱ-9	吉野川	鍋倉谷川	(茅原谷)	美馬市	美馬町	茅原	0.11	0.22
美馬-Ⅱ-10	吉野川	鍋倉谷川	(立見山谷)	美馬市	美馬町	立見山	0.15	0.06
美馬-Ⅱ-11	吉野川	轟谷川	轟谷	美馬市	美馬町	轟	0.91	0.46
美馬-Ⅱ-12	吉野川	西谷川	西の谷	美馬市	美馬町	岡	0.13	0.02
美馬-Ⅱ-13	吉野川	西谷川	西野谷	美馬市	美馬町	薬師	0.15	0.06
美馬-Ⅱ-14	吉野川	野村谷川	(坊僧谷)	美馬市	美馬町	蕨草	0.29	0.06
美馬-Ⅱ-15	吉野川	野村谷川	金山谷	美馬市	美馬町	切久保	1.40	0.45
美馬-Ⅱ-16	吉野川	鍋倉谷川	(中岡谷)	美馬市	美馬町	野田ノ井	0.62	0.48
1	吉野川	吉野川	(本楽寺谷)	美馬市	穴吹町	小島	0.93	0.47
14	吉野川	妙連川	第一橋谷川	美馬市	穴吹町	三谷	0.49	0.15
17	吉野川	妙連川	尾山谷	美馬市	穴吹町	尾山	0.53	0.06
24	吉野川	穴吹川	(平野谷)	美馬市	穴吹町	平野・奈良坂	0.95	0.28
26	吉野川	穴吹川	(中野宮谷)	美馬市	穴吹町	中野宮	1.67	0.33
31	吉野川	穴吹川	(弓立谷)	美馬市	穴吹町	弓立	0.23	0.04
32	吉野川	穴吹川	(知野橋谷)	美馬市	穴吹町	知野	0.30	0.12
33	吉野川	穴吹川	(調子野1号支谷)	美馬市	穴吹町	支納	1.17	0.21
34	吉野川	穴吹川	(調子野2号支谷)	美馬市	穴吹町	支納	0.57	0.13
35	吉野川	穴吹川	(調子野3号支谷)	美馬市	穴吹町	支納	0.25	0.06
36	吉野川	穴吹川	森下谷	美馬市	穴吹町	調子野	0.42	0.08
39	吉野川	穴吹川	(梶山3号谷)	美馬市	穴吹町	梶谷	0.52	0.12
40	吉野川	穴吹川	(梶山2号谷)	美馬市	穴吹町	梶谷	0.29	0.06
41	吉野川	穴吹川	黒谷川	美馬市	穴吹町	調子野	0.27	0.05
42	吉野川	穴吹川	(黒川谷)	美馬市	穴吹町	調子野	0.25	0.04
44	吉野川	穴吹川	伊加谷	美馬市	穴吹町	古宮	0.17	0.08
45	吉野川	穴吹川	(田野内1号谷)	美馬市	穴吹町	田野内	0.76	0.29
46	吉野川	穴吹川	(田野内2号谷)	美馬市	穴吹町	田野内	0.21	0.04
47	吉野川	穴吹川	山の瀬谷川	美馬市	穴吹町	小宮	0.51	0.15
48	吉野川	穴吹川	大佐古谷	美馬市	穴吹町	大佐古	2.25	0.98

(土石流危険渓流Ⅱ)

平成26年1月1日現在

渓流番号	渓流名			所在地			渓流概要	
	水系名	河川名	渓流名	現市町村名	旧市町村名	町・字	渓流長 km	流域面積km2
50	吉野川	穴吹川	(知野3号谷)	美馬市	穴吹町	知野	0.10	0.01
55	吉野川	穴吹川	(仕出原1号谷)	美馬市	穴吹町	仕出原	0.62	0.06
61	吉野川	穴吹川	岡ノ上	美馬市	穴吹町	岡ノ上	0.25	0.02
63	吉野川	穴吹川	(市ノ下1号谷)	美馬市	穴吹町	市ノ下	1.18	0.33
68	吉野川	穴吹川	(梶山1号谷)	美馬市	穴吹町	梶山	0.69	0.14
73	吉野川	穴吹川	(円満寺谷)	美馬市	穴吹町	半平	1.31	0.39
74	吉野川	穴吹川	(仕出原2号谷)	美馬市	穴吹町	仕出原	2.84	0.76
101	吉野川	穴吹川	檜原谷	美馬市	木屋平村	檜原	6.27	4.24
102	吉野川	穴吹川	(尾山谷)	美馬市	木屋平村	檜原	0.51	0.40
103	吉野川	穴吹川	(南張谷)	美馬市	木屋平村	南張	1.60	1.40
104	吉野川	穴吹川	(樺木谷)	美馬市	木屋平村	樺木	0.18	0.15
105	吉野川	穴吹川	(下名谷)	美馬市	木屋平村	内川地	0.36	0.04
108	吉野川	穴吹川	大島谷	美馬市	木屋平村	森遠	0.22	0.28
114	吉野川	穴吹川	滝の宮谷	美馬市	木屋平村	谷口	3.13	0.93
115	吉野川	大合谷川	(太合1号支谷)	美馬市	木屋平村	寺内	0.44	0.11
117	吉野川	大合谷川	(太合3号支谷)	美馬市	木屋平村	太合	0.49	0.20
119	吉野川	穴吹川	(川上谷)	美馬市	木屋平村	川上	0.38	0.08
121	吉野川	穴吹川	上佐古谷	美馬市	木屋平村	川上	0.73	0.20
123	吉野川	穴吹川	西谷川	美馬市	木屋平村	川上	1.92	0.80
124	吉野川	穴吹川	茗荷谷	美馬市	木屋平村	川上	1.56	0.98
126	吉野川	穴吹川	(八幡4号谷)	美馬市	木屋平村	内宇天	0.11	0.01
127	吉野川	穴吹川	(八幡3号谷)	美馬市	木屋平村	八幡	0.45	0.10
128	吉野川	穴吹川	(八幡2号谷)	美馬市	木屋平村	有氏	0.28	0.04
129	吉野川	穴吹川	(八幡1号谷)	美馬市	木屋平村	有氏	0.04	0.02
130	吉野川	穴吹川	(川井上谷)	美馬市	木屋平村	川井	0.23	0.15
132	吉野川	穴吹川	(川井下谷)	美馬市	木屋平村	川井	0.15	0.04
133	吉野川	穴吹川	(小日浦谷)	美馬市	木屋平村	今丸	0.17	0.03
134	吉野川	二戸谷川	南二戸谷	美馬市	木屋平村	南二戸	4.06	2.05
135	吉野川	二戸谷川	境谷	美馬市	木屋平村	二戸	1.56	0.43
136	吉野川	穴吹川	(二戸2号支谷)	美馬市	木屋平村	二戸	0.18	0.03
137	吉野川	穴吹川	(二戸1号支谷)	美馬市	木屋平村	二戸	0.26	0.04
半田-II-1	吉野川	吉野川	(西崎西谷)	つるぎ町	半田町	西崎	0.36	0.09
半田-II-2	吉野川	半田川	(下竹谷)	つるぎ町	半田町	高岩	0.39	0.10
半田-II-3	吉野川	高清水川	(高清水北谷)	つるぎ町	半田町	高岩	0.15	0.03
半田-II-4	吉野川	高清水川	(高清水東谷)	つるぎ町	半田町	高岩	0.11	0.03
半田-II-5	吉野川	高清水川	(高清水南谷)	つるぎ町	半田町	高岩	0.14	0.06
半田-II-6	吉野川	高清水川	(高清水支谷)	つるぎ町	半田町	高岩	0.31	0.09
半田-II-7	吉野川	半田川	ヨモジの谷	つるぎ町	半田町	高岩	1.19	0.40
半田-II-8	吉野川	高清水川	(ヨモジ下谷)	つるぎ町	半田町	高岩	0.19	0.03
半田-II-9	吉野川	東谷川	(青野谷)	つるぎ町	半田町	下尾尻	0.35	0.13
半田-II-10	吉野川	東谷川	宮の下谷	つるぎ町	半田町	青野	0.19	0.04
半田-II-11	吉野川	東谷川	(聖郷上谷)	つるぎ町	半田町	下尾尻	0.86	0.41
半田-II-12	吉野川	坂根谷川	(坂根下谷)	つるぎ町	半田町	下尾尻	0.27	0.03
半田-II-13	吉野川	坂根谷川	岡の久保谷	つるぎ町	半田町	坂根	0.48	0.15
半田-II-14	吉野川	坂根谷川	(坂根上谷)	つるぎ町	半田町	坂根	0.53	0.12
半田-II-15	吉野川	坂根谷川	坂根谷	つるぎ町	半田町	坂根	1.32	1.09
半田-II-16	吉野川	坂根谷川	(新田神社谷)	つるぎ町	半田町	坂根	0.36	0.06
半田-II-17	吉野川	東谷川	西谷	つるぎ町	半田町	上蓮	0.43	0.08
半田-II-18	吉野川	東谷川	(折坂支谷)	つるぎ町	半田町	上蓮	0.16	0.04
半田-II-19	吉野川	東谷川	(上蓮奥谷)	つるぎ町	半田町	上蓮	0.16	0.03
半田-II-20	吉野川	東谷川	西谷	つるぎ町	半田町	上蓮	0.09	0.03
半田-II-21	吉野川	半田川	(日開野中央谷)	つるぎ町	半田町	日開野	0.29	0.09
半田-II-22	吉野川	半田川	(共進谷)	つるぎ町	半田町	日開野	1.24	0.31
半田-II-23	吉野川	半田川	(喜来谷)	つるぎ町	半田町	上喜来	1.00	0.32
半田-II-24	吉野川	半田川	(佐古戸東谷)	つるぎ町	半田町	佐古戸	0.18	0.04
半田-II-25	吉野川	半田川	(紙屋東谷)	つるぎ町	半田町	紙屋	0.56	0.15
半田-II-26	吉野川	大惣谷川	大惣谷	つるぎ町	半田町	大惣	1.35	0.77
半田-II-27	吉野川	大惣谷川	(小谷支谷)	つるぎ町	半田町	小谷	0.43	0.28
半田-II-28	吉野川	半田川	南谷	つるぎ町	半田町	紙屋	0.07	0.01
半田-II-29	吉野川	半田川	岡田谷	つるぎ町	半田町	紙屋	0.16	0.04
半田-II-30	吉野川	半田川	みうげん谷	つるぎ町	半田町	紙屋	0.16	0.06
半田-II-31	吉野川	半田川	(紙屋下谷)	つるぎ町	半田町	紙屋	0.28	0.03
半田-II-32	吉野川	半田川	黒尾谷	つるぎ町	半田町	佐古戸	0.36	0.07
半田-II-33	吉野川	半田川	佐古戸谷	つるぎ町	半田町	佐古戸	1.78	0.61
半田-II-34	吉野川	半田川	コウリヤ谷	つるぎ町	半田町	下喜来	0.86	0.59
半田-II-35	吉野川	半田川	茶屋敷谷	つるぎ町	半田町	日開野	0.28	0.06
半田-II-36	吉野川	半田川	釜土谷	つるぎ町	半田町	日開野	0.14	0.05
半田-II-37	吉野川	半田川	(日開野下谷)	つるぎ町	半田町	日開野	0.13	0.09
半田-II-38	吉野川	半田川	曾我谷	つるぎ町	半田町	曾我谷	0.54	0.18
半田-II-39	吉野川	半田川	(一ノ瀬谷)	つるぎ町	半田町	一ノ瀬	0.31	0.05
半田-II-40	吉野川	半田川	鹿老渡谷	つるぎ町	半田町	平良石	1.55	0.39

(土石流危険渓流Ⅱ)

平成26年1月1日現在

渓流番号	渓流名			所在地			渓流概要	
	水系名	河川名	渓流名	現市町村名	旧市町村名	町・字	渓流長 km	流域面積km2
半田-Ⅱ-41	吉野川	井川谷川	馬越谷	つるぎ町	半田町	井川	1.71	0.58
半田-Ⅱ-42	吉野川	井川谷川	(藤名下谷)	つるぎ町	半田町	井川	1.94	0.53
半田-Ⅱ-43	吉野川	半田川	藤名谷	つるぎ町	半田町	藤下	0.20	0.03
半田-Ⅱ-44	吉野川	井川谷川	(日浦奥谷)	つるぎ町	半田町	藤下	0.67	0.19
半田-Ⅱ-45	吉野川	井川谷川	(日浦3号谷)	つるぎ町	半田町	大柱	0.44	0.06
半田-Ⅱ-46	吉野川	井川谷川	(日浦2号谷)	つるぎ町	半田町	大畠	0.26	0.03
半田-Ⅱ-47	吉野川	井川谷川	(日浦1号谷)	つるぎ町	半田町	大畠	0.51	0.11
半田-Ⅱ-48	吉野川	井川谷川	(日光神社谷)	つるぎ町	半田町	長谷保	0.27	0.03
半田-Ⅱ-49	吉野川	吉野川	空沢谷	つるぎ町	半田町	東毛田	0.86	0.32
半田-Ⅱ-50	吉野川	東谷川	小井野谷	つるぎ町	半田町	上蓮	1.66	1.25
貞光-Ⅱ-1	吉野川	吉野川	道満谷	つるぎ町	貞光町	道満	0.31	0.07
貞光-Ⅱ-2	吉野川	吉野川	(西谷)	つるぎ町	貞光町	西	0.28	0.05
貞光-Ⅱ-3	吉野川	貞光川	(若宮谷)	つるぎ町	貞光町	岡	0.10	0.12
貞光-Ⅱ-4	吉野川	貞光川	(岡3号谷)	つるぎ町	貞光町	大久保	0.30	0.05
貞光-Ⅱ-5	吉野川	貞光川	(捨子北谷)	つるぎ町	貞光町	皆瀬川向	0.54	0.24
貞光-Ⅱ-6	吉野川	貞光川	源家谷	つるぎ町	貞光町	皆瀬川向	0.43	0.06
貞光-Ⅱ-7	吉野川	貞光川	捨子谷	つるぎ町	貞光町	皆瀬川向	0.92	0.40
貞光-Ⅱ-8	吉野川	貞光川	捨子南谷	つるぎ町	貞光町	捨子谷南	0.52	0.10
貞光-Ⅱ-9	吉野川	貞光川	(皆瀬川向谷)	つるぎ町	貞光町	端山	0.30	0.10
貞光-Ⅱ-10	吉野川	見恵頭谷川	カラダニ	つるぎ町	貞光町	谷向	0.47	0.07
貞光-Ⅱ-11	吉野川	見恵頭谷川	中山谷	つるぎ町	貞光町	中山	1.51	0.77
貞光-Ⅱ-12	吉野川	見恵頭谷川	(家賀道下谷)	つるぎ町	貞光町	家賀道	0.08	0.04
貞光-Ⅱ-13	吉野川	見恵頭谷川	(平野谷)	つるぎ町	貞光町	平野	0.19	0.10
貞光-Ⅱ-14	吉野川	貞光川	(瀧倉谷)	つるぎ町	貞光町	森本	0.12	0.01
貞光-Ⅱ-15	吉野川	貞光川	(盛ノ本谷)	つるぎ町	貞光町	森本	0.08	0.02
貞光-Ⅱ-16	吉野川	貞光川	(長瀬上谷)	つるぎ町	貞光町	木屋	0.36	0.06
貞光-Ⅱ-17	吉野川	貞光川	(川見谷)	つるぎ町	貞光町	三木枋	2.03	1.42
貞光-Ⅱ-18	吉野川	貞光川	(日浦谷)	つるぎ町	貞光町	宮平	0.10	0.03
貞光-Ⅱ-19	吉野川	貞光川	(西丸井谷)	つるぎ町	貞光町	西丸井	0.03	0.06
貞光-Ⅱ-20	吉野川	貞光川	(引地谷)	つるぎ町	貞光町	別所	0.75	0.13
貞光-Ⅱ-21	吉野川	貞光川	源氏谷	つるぎ町	貞光町	前田	1.11	0.38
一字-Ⅱ-1	吉野川	貞光川	(子安谷)	つるぎ町	一字村	子安	0.07	0.06
一字-Ⅱ-2	吉野川	貞光川	中谷	つるぎ町	一字村	河内	0.14	0.18
一字-Ⅱ-3	吉野川	瀬開谷川	(川又下谷)	つるぎ町	一字村	川又	0.74	0.15
一字-Ⅱ-4	吉野川	瀬開谷川	奥大野谷	つるぎ町	一字村	奥大野	0.49	0.13
一字-Ⅱ-5	吉野川	瀬開谷川	実平谷	つるぎ町	一字村	広瀬	0.41	0.13
一字-Ⅱ-6	吉野川	瀬開谷川	土須川	つるぎ町	一字村	広沢	1.69	4.22
一字-Ⅱ-7	吉野川	明谷川	(平谷)	つるぎ町	一字村	平	0.36	0.15
一字-Ⅱ-8	吉野川	明谷川	黒笠谷	つるぎ町	一字村	白井	0.95	2.82
一字-Ⅱ-9	吉野川	明谷川	(白井谷)	つるぎ町	一字村	出羽	0.83	1.02
一字-Ⅱ-10	吉野川	久藪谷川	久藪谷	つるぎ町	一字村	久藪	2.61	2.43
一字-Ⅱ-11	吉野川	片川	大佐古谷	つるぎ町	一字村	石ノ小屋	0.16	0.33
一字-Ⅱ-12	吉野川	片川	(木地屋谷)	つるぎ町	一字村	木地屋	0.14	0.09
一字-Ⅱ-13	吉野川	片川	(赤松谷)	つるぎ町	一字村	中横	0.45	0.15
一字-Ⅱ-14	吉野川	貞光川	(一字谷)	つるぎ町	一字村	古見	0.33	0.28
一字-Ⅱ-15	吉野川	貞光川	(土釜谷)	つるぎ町	一字村	土釜	0.52	0.35
481-Ⅱ-01	吉野川	河内谷川	南谷川	三好市	三野町	川又西	0.50	0.38
481-Ⅱ-02	吉野川	河内谷川	百合切谷	三好市	三野町	芝生	2.25	1.87
483-Ⅱ-01	吉野川	吉野川	ミヨコ谷	三好市	池田町	ヤマダ	0.25	0.03
483-Ⅱ-02	吉野川	吉野川	イタノ谷	三好市	池田町	イタノ	0.30	0.08
483-Ⅱ-03	吉野川	吉野川	大谷川	三好市	池田町	中西	1.40	0.65
483-Ⅱ-04	吉野川	吉野川	大谷川小谷	三好市	池田町	中西	0.30	0.09
483-Ⅱ-05	吉野川	吉野川	三縄谷	三好市	池田町	中西	1.25	0.71
483-Ⅱ-06	吉野川	漆川谷川	ホドノ田尾谷	三好市	池田町	宮平	0.30	0.11
483-Ⅱ-07	吉野川	漆川谷川	オソ谷	三好市	池田町	宮平	0.95	0.36
483-Ⅱ-08	吉野川	北谷川谷	北谷東谷	三好市	池田町	北谷	1.30	0.72
483-Ⅱ-09	吉野川	漆川谷川	南谷川	三好市	池田町	南谷	0.75	0.76
483-Ⅱ-10	吉野川	漆川谷川	込谷	三好市	池田町	中津川	0.80	0.59
483-Ⅱ-11	吉野川	吉野川	赤鳥居谷	三好市	池田町	仙野	0.45	0.07
483-Ⅱ-12	吉野川	吉野川	長谷	三好市	池田町	仙野	1.25	0.38
483-Ⅱ-13	吉野川	吉野川	仙野谷	三好市	池田町	仙野	0.40	0.11
483-Ⅱ-14	吉野川	吉野川	霧の谷	三好市	池田町	仙野	1.65	0.41
483-Ⅱ-15	吉野川	馬路川	水之久保谷	三好市	池田町	水之久保	1.00	0.49
483-Ⅱ-16	吉野川	馬路川	古宮下谷	三好市	池田町	上馬路	0.95	0.49
483-Ⅱ-17	吉野川	馬路川	古宮上谷	三好市	池田町	上馬路	0.95	0.44
483-Ⅱ-18	吉野川	馬路川	堂之久保谷	三好市	池田町	上馬路	0.90	0.61
483-Ⅱ-19	吉野川	馬路川	平尾谷	三好市	池田町	船戸	1.25	0.79
483-Ⅱ-20	吉野川	馬路川	平尾小谷	三好市	池田町	船戸	0.35	0.09
483-Ⅱ-21	吉野川	馬路川	花ノ木谷	三好市	池田町	大宗有安	1.15	0.59
483-Ⅱ-22	吉野川	馬路川	有安小谷	三好市	池田町	大宗有安	0.35	0.12
483-Ⅱ-23	吉野川	馬路川	根引谷	三好市	池田町	境谷	0.30	0.28

(土石流危険渓流Ⅱ)

平成26年1月1日現在

渓流番号	渓流名			所在地			渓流概要	
	水系名	河川名	渓流名	現市町村名	旧市町村名	町・字	渓流長 km	流域面積km2
483-II-24	吉野川	馬路川	境谷小谷	三好市	池田町	境谷	0.25	0.04
483-II-25	吉野川	馬路川	大境小谷	三好市	池田町	境谷	0.20	0.04
483-II-26	吉野川	馬路川	大境谷	三好市	池田町	境谷	1.00	0.33
483-II-27	吉野川	馬路川	北沼谷	三好市	池田町	沼谷	0.30	0.09
483-II-28	吉野川	三谷川	高尾谷川	三好市	池田町	高毛	0.95	0.45
483-II-29	吉野川	馬路川	竹ノ内川	三好市	池田町	上浦	1.20	0.54
483-II-30	吉野川	吉野川	猿子谷	三好市	池田町	敷ノ上	2.85	2.83
483-II-31	吉野川	吉野川	西山下谷	三好市	池田町	西山	1.35	0.38
483-II-32	吉野川	鮎苦谷川	野呂内中谷	三好市	池田町	上野呂内	1.30	0.72
483-II-33	吉野川	鮎苦谷川	上野呂内一号谷	三好市	池田町	上野呂内	0.15	0.01
483-II-34	吉野川	鮎苦谷川	上野呂内二号谷	三好市	池田町	上野呂内	0.20	0.06
483-II-35	吉野川	鮎苦谷川	水谷小谷	三好市	池田町	水谷	0.25	0.03
483-II-36	吉野川	鮎苦谷川	水谷谷	三好市	池田町	水谷	0.70	0.11
483-II-37	吉野川	鮎苦谷川	上野呂内三号谷	三好市	池田町	上野呂内	0.40	0.06
483-II-38	吉野川	鮎苦谷川	上野呂内川	三好市	池田町	上野呂内	0.65	0.16
483-II-39	吉野川	鮎苦谷川	中島谷	三好市	池田町	上野呂内	0.25	0.04
483-II-40	吉野川	鮎苦谷川	野呂内下一号谷	三好市	池田町	野呂内下	0.25	0.04
483-II-41	吉野川	鮎苦谷川	野呂内下二号谷	三好市	池田町	野呂内下	0.75	0.09
483-II-42	吉野川	鮎苦谷川	乳ノ木道北川	三好市	池田町	野呂内下	1.60	0.84
483-II-43	吉野川	鮎苦谷川	下野呂内西谷	三好市	池田町	野呂内下	0.65	0.23
483-II-44	吉野川	鮎苦谷川	乳ノ木小谷	三好市	池田町	西谷	0.25	0.04
483-II-45	吉野川	鮎苦谷川	岸ノ上谷	三好市	池田町	下野呂内	1.40	0.59
483-II-46	吉野川	鮎苦谷川	神前下谷	三好市	池田町	下野呂内	0.75	0.28
483-II-47	吉野川	鮎苦谷川	松原谷	三好市	池田町	込野	0.70	0.39
483-II-48	吉野川	鮎苦谷川	野呂内口谷	三好市	池田町	込野	0.45	0.14
1-4	吉野川	祖谷川	山貝谷	三好市	池田町	山貝	0.10	0.11
1-6	吉野川	祖谷川	大利谷	三好市	池田町	大利	0.59	0.30
1-7	吉野川	祖谷川	石内谷	三好市	池田町	石内	0.92	0.82
1-8	吉野川	祖谷川	上尾後谷	三好市	池田町	上尾後	0.39	0.10
1-9	吉野川	祖谷川	宮石谷	三好市	池田町	宮石	0.20	0.10
1-10	吉野川	祖谷川	明瀬谷	三好市	池田町	明瀬	0.95	0.60
1-11	吉野川	祖谷川	明瀬谷支溪	三好市	池田町	明瀬	0.14	0.04
484-II-01	吉野川	吉野川	いわや谷	三好市	山城町	南日浦	0.40	0.12
484-II-02	吉野川	吉野川	にし谷	三好市	山城町	川成	0.30	0.10
484-II-03	吉野川	吉野川	育谷	三好市	山城町	下名	0.35	0.16
484-II-04	吉野川	吉野川	尾又下谷	三好市	山城町	尾又	0.45	0.11
484-II-05	吉野川	吉野川	尾又上谷	三好市	山城町	尾又	0.40	0.06
484-II-06	吉野川	藤川谷川	野鹿池山谷	三好市	山城町	平上	1.40	2.08
484-II-07	吉野川	藤川谷川	細野谷	三好市	山城町	平上	0.80	0.54
484-II-08	吉野川	藤川谷川	長瀬谷	三好市	山城町	水無	0.60	0.21
484-II-09	吉野川	吉野川	堂床谷	三好市	山城町	津屋	1.55	1.93
484-II-10	吉野川	吉野川	茶園谷	三好市	山城町	西宇	3.10	2.31
484-II-11	吉野川	吉野川	上西宇谷	三好市	山城町	上西宇	1.80	0.74
484-II-12	吉野川	吉野川	大津小谷	三好市	山城町	大津	0.30	0.08
484-II-13	吉野川	白川谷川	ウスノト谷	三好市	山城町	栗山	1.50	0.62
484-II-14	吉野川	白川谷川	東ウスノト谷	三好市	山城町	栗山	0.35	0.10
484-II-15	吉野川	白川谷川	拝床谷	三好市	山城町	栗山	1.10	0.28
484-II-16	吉野川	白川谷川	折道谷支川	三好市	山城町	白川	0.75	0.40
484-II-17	吉野川	白川谷川	八十谷	三好市	山城町	白川	1.05	0.58
484-II-18	吉野川	吉野川	井の川原谷	三好市	山城町	重実	0.60	0.25
484-II-19	吉野川	吉野川	重実川	三好市	山城町	重実	1.65	0.61
484-II-20	吉野川	吉野川	冬谷	三好市	山城町	末貞	0.95	0.31
484-II-21	吉野川	銅山川	影谷	三好市	山城町	引地	0.70	0.33
484-II-22	吉野川	銅山川	岩戸川	三好市	山城町	岩戸	1.65	1.26
484-II-23	吉野川	銅山川	岩戸上谷	三好市	山城町	岩戸	0.35	0.27
484-II-24	吉野川	黒川谷川	窪の谷	三好市	山城町	黒川	0.80	0.36
484-II-25	吉野川	黒川谷川	黒川谷	三好市	山城町	黒川	1.60	1.19
484-II-26	吉野川	黒川谷川	赤谷一号谷	三好市	山城町	黒川	0.35	0.03
484-II-27	吉野川	銅山川	川茂谷	三好市	山城町	信正	1.45	0.76
484-II-28	吉野川	銅山川	持井谷東谷	三好市	山城町	大野	1.15	0.41
484-II-29	吉野川	銅山川	持井谷	三好市	山城町	大野	2.10	1.33
484-II-30	吉野川	銅山川	大谷谷	三好市	山城町	大谷	0.75	0.37
484-II-31	吉野川	相川	あかさび谷	三好市	山城町	政友	0.40	0.09
484-II-32	吉野川	相川	相川小谷一号谷	三好市	山城町	相川	0.35	0.09
484-II-33	吉野川	相川	相川小谷	三好市	山城町	相川	1.55	1.04
484-II-34	吉野川	相川	相川一号谷	三好市	山城町	相川	0.20	0.01
484-II-35	吉野川	相川	相川二号谷	三好市	山城町	相川	0.25	0.05
484-II-36	吉野川	銅山川	青雲寮裏谷	三好市	山城町	川口	0.25	0.04
484-II-37	吉野川	吉野川	大門谷	三好市	山城町	下川	0.60	0.27
484-II-38	吉野川	吉野川	下川谷下谷	三好市	山城町	下川	1.25	0.29
484-II-39	吉野川	吉野川	大谷小谷	三好市	山城町	若山	0.60	0.18

(土石流危険渓流Ⅱ)

平成26年1月1日現在

渓流番号	渓流名			所在地			渓流概要	
	水系名	河川名	渓流名	現市町村名	旧市町村名	町・字	渓流長 km	流域面積km ²
485-II-01	吉野川	吉野川	高野谷支川	三好市	井川町	旭町	0.45	0.09
485-II-02	吉野川	井ノ内谷川	ひらみ谷	三好市	井川町	井関	0.50	0.09
485-II-03	吉野川	井ノ内谷川	正夫谷	三好市	井川町	正夫	2.95	2.08
485-II-04	吉野川	井ノ内谷川	神谷	三好市	井川町	馬路	2.55	1.66
485-II-05	吉野川	井ノ内谷川	荒倉谷	三好市	井川町	馬場	2.20	2.15
485-II-06	吉野川	井ノ内谷川	駒倉谷	三好市	井川町	向	1.65	0.96
485-II-07	吉野川	井ノ内谷川	下影谷川	三好市	井川町	向	2.35	1.99
485-II-08	吉野川	里川谷川	里川谷	三好市	井川町	近金	3.35	4.91
485-II-09	吉野川	吉野川	大山谷	三好市	井川町	末	2.20	1.38
3-2	吉野川	祖谷川	深淵谷川	三好市	東祖谷山村	深淵	0.22	0.06
3-3	吉野川	祖谷川	深淵谷支溪	三好市	東祖谷山村	深淵	0.12	0.05
3-15	吉野川	祖谷川	奥の井谷川	三好市	東祖谷山村	奥の井	2.19	2.72
3-16	吉野川	祖谷川	新口谷川左支	三好市	東祖谷山村	久保西	0.12	0.15
3-17	吉野川	祖谷川	管生陰谷	三好市	東祖谷山村	管生	0.38	0.39
3-18	吉野川	祖谷川	管生奥谷	三好市	東祖谷山村	管生	0.16	0.09
3-19	吉野川	祖谷川	続谷西谷	三好市	東祖谷山村	名頃	0.45	0.08
3-20	吉野川	祖谷川	名頃谷第3谷	三好市	東祖谷山村	名頃	0.29	0.10
3-25	吉野川	祖谷川	名頃東谷	三好市	東祖谷山村	名頃	0.33	0.16
488-II-01	吉野川	吉野川	中谷	三好市	西祖谷山村	西岡	0.30	0.14
2-2	吉野川	祖谷川	堂ヶ谷	三好市	西祖谷山村	小祖谷東	1.31	0.62
2-5	吉野川	祖谷川	尾井ノ内谷右支	三好市	西祖谷山村	尾井ノ内	0.39	0.06
2-6	吉野川	祖谷川	戸ノ内川右支	三好市	西祖谷山村	尾井ノ内	0.23	0.04
2-7	吉野川	祖谷川	戸ノ谷川	三好市	西祖谷山村	尾井ノ内	1.18	0.71
2-9	吉野川	祖谷川	中尾谷川	三好市	西祖谷山村	中尾	1.87	1.05
2-10	吉野川	祖谷川	閑定谷川	三好市	西祖谷山村	閑定	1.30	0.55
2-11	吉野川	祖谷川	閑定東谷	三好市	西祖谷山村	閑定	0.50	0.36
2-12	吉野川	祖谷川	下壽谷	三好市	西祖谷山村	善徳名越	0.53	0.70
482-II-01	吉野川	増川谷川	焼谷	東みよし町	三好町	増川	0.95	0.47
482-II-02	吉野川	馬木谷川	馬木谷	東みよし町	三好町	行常	3.50	2.69
482-II-03	吉野川	吉野川	トガ谷	東みよし町	三好町	長手	0.35	0.12
482-II-04	吉野川	吉野川	西小森谷	東みよし町	三好町	長手	0.55	0.18
486-II-01	吉野川	大藤谷川	奥村谷	東みよし町	三加茂町	奥村	0.50	0.86
486-II-02	吉野川	大藤谷川	大藤西谷	東みよし町	三加茂町	大藤西	1.50	0.99
486-II-03	吉野川	猪之谷川	猪の谷	東みよし町	三加茂町	久保	1.35	0.84
486-II-04	吉野川	猪之谷川	大師谷	東みよし町	三加茂町	木藤	0.50	0.34
486-II-05	吉野川	吉野川	西山谷川	東みよし町	三加茂町	西山	1.00	0.21
486-II-06	吉野川	吉野川	西山谷小谷	東みよし町	三加茂町	毛田西山	0.45	0.15
486-II-07	吉野川	山口谷川	東川谷	東みよし町	三加茂町	黒長谷	0.70	0.57
486-II-08	吉野川	加茂谷川	五名上谷川	東みよし町	三加茂町	五名下	2.25	1.26
486-II-09	吉野川	加茂谷川	加茂谷	東みよし町	三加茂町	下森清	2.60	5.32
486-II-10	吉野川	加茂谷川	三枝草谷	東みよし町	三加茂町	五名下	3.20	2.49
486-II-11	吉野川	加茂谷川	おくなり川	東みよし町	三加茂町	山ノ上	0.15	0.03
486-II-12	吉野川	稲持谷川	稲持小谷	東みよし町	三加茂町	奥ノ谷	0.70	0.16
486-II-13	吉野川	吉野川	深谷	東みよし町	三加茂町	新居田	1.85	0.99
合計				1,038 箇所				

※危険箇所名から区域名が変更となったもの

(土石流危険渓流に準ずる渓流)

平成26年1月1日現在

渓流番号	渓流名			所在地			渓流概要	
	水系名	河川名	渓流名	現市町村名	旧市町村名	町・字	渓流長 km	流域面積km ²
31010	吉野川	鮎喰川	南谷	徳島市		入田町 南谷		0.29
31015	吉野川	鮎喰川	カジ谷	徳島市		入田町 内御田		0.10
31024	吉野川	鮎喰川	先代四号谷	徳島市		入田町 西丁		0.06
31026	吉野川	鮎喰川	先代五号谷	徳島市		入田町 西丁		0.09
31027	吉野川	船戸谷川	西船戸三号谷	徳島市		一宮町 南丁		0.11
31028	吉野川	船戸谷川	船戸谷	徳島市		一宮町 南丁		0.27
31029	吉野川	船戸谷川	西船戸二号谷	徳島市		一宮町 南丁		0.06
31033	吉野川	船戸谷川	南丁北谷	徳島市		一宮町 南丁		0.09
31039	吉野川	福正谷川	岩宮谷	徳島市		一宮町 南丁		0.28
31040	吉野川	福正谷川	福正谷川	徳島市		一宮町 南丁		0.24
31063	吉野川	鮎喰川	北カジ谷	徳島市		入田町 内御田		0.06
31065	吉野川	鮎喰川	矢野池谷	徳島市		入田町 内御田		0.03
31067	吉野川	鮎喰川	西谷野中谷	徳島市		国府町 西矢野		0.03
31068	吉野川	鮎喰川	西谷野下谷	徳島市		国府町 西矢野		0.03
31075	吉野川	園瀬川	花房中谷	徳島市		上八万町 花房		0.35
31085	吉野川	園瀬川	下星河内谷	徳島市		上八万町 広田		0.09
31087	吉野川	園瀬川	星河内谷川支流	徳島市		上八万町 広田		0.23
31177	勝浦川	勝浦川	上里北谷	徳島市		飯谷町 日ノ浦		0.08
31182	勝浦川	勝浦川	千谷	徳島市		飯谷町 大ノ上		1.10
31188	勝浦川	勝浦川	楠上谷	徳島市		飯谷町 手城		0.09
31189	勝浦川	勝浦川	手城谷	徳島市		飯谷町 手城		0.16
31191	勝浦川	勝浦川	白金谷	徳島市		飯谷町 白金谷		0.45
31192	勝浦川	勝浦川	中白金谷	徳島市		飯谷町 白金谷		0.07
31193	勝浦川	勝浦川	北白金谷川	徳島市		飯谷町 白金谷		0.21
31204	勝浦川	八多川	中ノ丸谷	徳島市		八多町 中丸		0.13
31205	勝浦川	八多川	鹿ノ首谷	徳島市		八多町 鹿ノ首		1.45
31208	勝浦川	八多川	蛭谷	徳島市		八多町 北内		0.05
31214	勝浦川	八多川	酢橋谷	徳島市		八多町 森時		0.02
31219	勝浦川	仕出川	風早西一号谷	徳島市		八多町 大久保		0.03
31220	勝浦川	仕出川	風早西二号谷	徳島市		八多町 大久保		0.03
31222	勝浦川	仕出川	水口奥谷	徳島市		八多町 水口		0.15
31241	勝浦川	打樋川	大原下谷	徳島市		大原町 原町籠		0.07
32017	神田瀬川	芝生川	萱久保谷	小松島市		芝生町 萱久保		0.18
32023	立江川	愚山寺谷川	谷奥谷	小松島市		田野町 谷奥		0.66
32044	立江川	立江川	木原西谷	小松島市		櫛淵町 木原		0.03
32049	立江川	立江川	新作谷	小松島市		櫛淵町 佐山		0.10
32050	立江川	立江川	久友谷	小松島市		櫛淵町 佐山		0.04
2-76	吉野川	中山谷川	中山谷	鳴門市		撫養町 木津		0.12
341-III-001	吉野川	渡内川		石井町			下浦	0.04
31001	那賀川	畑田川	(三倉上谷)	阿南市		下大野町 羽坂		0.09
31002	那賀川	畑田川	(羽坂東1号谷)	阿南市		下大野町 羽坂		0.06
31003	那賀川	畑田川	(羽坂東2号谷)	阿南市		長生町 西方		0.05
31004	那賀川	大津田川	(羽坂東3号谷)	阿南市		長生町 山ノ神		0.07
31005	那賀川	桑野川	(下田尻谷)	阿南市		長生町 下田尻		0.11
31006	那賀川	打樋川	(西分谷)	阿南市		津乃峰町 西分		0.09
31007	那賀川	桑野川	(井関谷)	阿南市		宝田町 井関		0.15
31008	打樋川	打樋川	(猫谷)	阿南市		見能林町 猫谷		0.04
31009	那賀川	桑野川	(西池田口1号谷)	阿南市		富岡町 西池田口		0.09
31010	那賀川	桑野川	(西池田口2号谷)	阿南市		富岡町 西池田口		0.09
31011	那賀川	桑野川	(東池田1号谷)	阿南市		富岡町 東池田		0.10
31012	那賀川	桑野川	(東池田2号谷)	阿南市		富岡町 東池田		0.03
31013	鶴川	鶴川	(鶴川1号谷)	阿南市		橋町 一升ヶ森		0.06
31014	鶴川	鶴川	(鶴川2号谷)	阿南市		橋町 一升ヶ森		0.06
31015	鶴川	鶴川	(鶴川3号谷)	阿南市		橋町 一升ヶ森		0.03
31016	鶴川	鶴川	(鶴川4号谷)	阿南市		橋町 一升ヶ森		0.03
31017	鶴川	鶴川	(鶴川5号谷)	阿南市		橋町 一升ヶ森		0.01
31018	鶴川	鶴川	(鶴川6号谷)	阿南市		橋町 一升ヶ森		0.02
31019	鶴川	鶴川	(鶴川7号谷)	阿南市		橋町 家の前		0.02
31020	鶴川	鶴川	(鶴川8号谷)	阿南市		橋町 六反地		0.07
31021	鶴川	鶴川	(鶴川9号谷)	阿南市		橋町 六反地		0.05
31022			(塩田谷)	阿南市		橋町 塩田		0.09
31023			(幸田谷)	阿南市		橋町 幸田		0.09
31024	鶴川	鶴川	(関地谷)	阿南市		橋町 関地		0.03
31025	福井川	福井川	(土井崎谷)	阿南市		橋町 土井崎		0.03
18-53	田井川	田井川	いの谷	美波町	日和佐町		恵比須浜	0.09
脇町-III-1	吉野川	野村谷川	(小星1号谷)	美馬市	脇町		小星	0.03
脇町-III-2	吉野川	野村谷川	(小星2号谷)	美馬市	脇町		小星	0.02
脇町-III-3	吉野川	井口谷川	(井口小谷)	美馬市	脇町		井口東	0.07

(土石流危険渓流に準ずる渓流)

平成26年1月1日現在

渓流番号	渓流名			所在地			渓流概要	
	水系名	河川名	渓流名	現市町村名	旧市町村名	町・字	渓流長 km	流域面積km ²
脇町-Ⅲ-4	吉野川	吉野川	(上ノ原1号谷)	美馬市	脇町	岩倉		0.05
脇町-Ⅲ-5	吉野川	吉野川	(上ノ原2号谷)	美馬市	脇町	岩倉		0.21
脇町-Ⅲ-6	吉野川	大谷川	(段名谷)	美馬市	脇町	左尾		0.21
脇町-Ⅲ-7	吉野川	大谷川	(段上小谷)	美馬市	脇町	白木		0.10
脇町-Ⅲ-8	吉野川	大谷川	(柴床小谷)	美馬市	脇町	古作		0.08
貞光-Ⅲ-1	吉野川	貞光川	(岡1号谷)	つるぎ町	貞光町	大久保		0.15
貞光-Ⅲ-2	吉野川	貞光川	(岡2号谷)	つるぎ町	貞光町	大久保		0.02
貞光-Ⅲ-3	吉野川	貞光川	(岡4号谷)	つるぎ町	貞光町	大久保		0.69
483-Ⅲ-01	吉野川	吉野川	ナシノキ谷	三好市	池田町	中西		0.08
合計	77箇所							

4 - 8 土石流対策雨量基準

	警戒雨量	危険雨量
連続雨量	200 mm以上	300 mm以上
日量	150 mm以上	200 mm以上
6時間量	120 mm以上	180 mm以上
4時間量	100 mm以上	150 mm以上
2時間量	70 mm以上	100 mm以上
1時間量	50 mm以上	60 mm以上

4-9 土砂災害警戒区域等の指定状況

R5.4.1現在

市町村名	土石流		急傾斜		地すべり		計	
	警戒区域	特別警戒区域	警戒区域	特別警戒区域	警戒区域	特別警戒区域	警戒区域	特別警戒区域
徳島市	244	205	609	596	16		869	801
鳴門市	72	48	250	248	5		327	296
小松島市	58	46	150	149	2		210	195
阿南市	318	278	966	950	5		1289	1228
吉野川市	94	73	403	395	47		544	468
阿波市	67	50	246	244			313	294
美馬市	229	195	1211	1184	29		1469	1379
三好市	252	202	1664	1647	142		2059	1849
勝浦町	73	71	211	208	13		297	279
上勝町	52	50	247	244	16		315	294
佐那河内村	36	35	200	198	13		249	233
石井町	18	16	45	44	1		64	60
神山町	60	55	621	619	55		736	674
那賀町	318	304	625	621	16		965	925
牟岐町	22	20	166	165	2		190	185
美波町	66	58	409	407	2		477	465
海陽町	56	50	390	390	2		448	440
松茂町	—	—	—	—	—	—	—	—
北島町	—	—	—	—	—	—	—	—
藍住町	—	—	—	—	—	—	—	—
板野町	9	1	33	33	6		48	34
上板町	16	13	28	25			44	38
つるぎ町	158	140	1076	1061	17		1278	1201
東みよし町	48	34	271	270	22		341	304
合計	2266	1944	9821	9698	411	0	12532	11642
徳島県 計 ※	2262	1940	9817	9694	441	0	12520	11634

※ 重複区域を除いた純指定箇所数

指定経緯表

指定日		土石流		急傾斜		地すべり	
		警戒区域	特別警戒区域	警戒区域	特別警戒区域	警戒区域	特別警戒区域
平成18年度	H18.7.4告示	13		9			
	H18.11.10告示	25		10			
平成19年度	H19.7.6告示	20		19			
	H20.3.4告示	4	2	10	10		
平成20年度	H20.9.16告示	22	20	48	47		
	H20.12.11告示	39	31	138	138		
	H21.3.2告示	37	45	98	98		
平成21年度	H21.5.20告示	40	33	88	87		
	H21.8.21告示	18	18	60	62		
	H21.10.30告示	19	14	28	28		
	H22.3.19告示	76	62	203	203		
平成22年度	H22.6.17告示	63	59	111	119		
	H22.10.6告示	25	22	93	92		
	H23.3.24告示	144	120	315	312		
平成23年度	H23.8.25告示	31	26	53	52		
	H24.1.12告示	32	23	103	104		
	H24.3.30告示	13	11	71	69		
平成24年度	H24.11.21告示	11	10	41	41		
	H25.3.29告示	25	22	63	60	11	
平成25年度	H25.11.8告示	13	12	79	77	2	
	H26.3.28告示	91	79	310	306	13	
平成26年度	H26.8.25告示	7	7	73	72		
	H26.11.26告示	35	21	56	55		
	H27.3.31告示	69	58	266	264	8	
平成27年度	H27.9.18告示	20	19	45	44	1	
	H28.3.31告示	97	80	360	356	14	
平成28年度	H28.11.1告示	71	61	273	273	8	
	H29.2.21告示	90	84	239	237	6	
	H29.3.17告示	106	87	516	511	2	
平成29年度	H29.5.23告示	43	39	194	194		
	H30.1.26告示	78	74	465	463	14	
	H30.3.29告示	176	162	902	891	27	
平成30年度	H30.11.19告示	146	129	852	848	29	
	H31.3.19告示	166	151	1123	1107	28	
	H31.3.25告示	62	58	562	553	23	
令和元年度	R元.9.24告示	183	168	1208	1205	43	
	R元.11.11告示	59	57	308	301	20	
	R元.12.20告示	93	76	422	412	43	
	R2.3.27告示					12	
令和2年度	R3.3.23告示			1	1	20	
令和3年度	R4.2.10告示			1	1	33	
	R4.3.29告示			1	1	10	
令和4年度	R5.3.28告示					74	
合計		2262	1940	9817	9694	441	0

徳島市指定箇所一覧表

〈急傾斜地の崩壊〉

危険箇所番号	所在地			区域名称	土砂災害の発生 因となる自然現 象種類	警戒区域告示		特別警戒区域告示	
	箇所番号	郡・市	町・村 字			年月日	番号	年月日	番号
I-1066	徳島市	南佐古6番町		南佐古6番町	急傾斜地の崩壊	H26.3.28	202	H26.3.28	203
I-1067 I-1068 I-1069	徳島市	南佐古4番町		南佐古4番町(1)	急傾斜地の崩壊	H26.3.28	202	H26.3.28	203
I-1070 I-1071	徳島市	南佐古3番町		佐古	急傾斜地の崩壊	H26.3.28	202	H26.3.28	203
I-1072	徳島市	南佐古1番町		南佐古1番町	急傾斜地の崩壊	H26.3.28	202	H26.3.28	203
I-1073	徳島市	南佐古1番町		南佐古1番町(2)	急傾斜地の崩壊	H26.3.28	202	—	—
I-2045	徳島市	南佐古7番町		南佐古7番町(2)	急傾斜地の崩壊	H26.3.28	202	H26.3.28	203
II-4423	徳島市	南佐古2番町		南佐古2番町	急傾斜地の崩壊	H26.3.28	202	H26.3.28	203
II-4424	徳島市	南佐古5番町		南佐古5番町(1)	急傾斜地の崩壊	H26.3.28	202	H26.3.28	203
II-4426	徳島市	南佐古7番町		南佐古7番町(4)	急傾斜地の崩壊	H26.3.28	202	H26.3.28	203
I-1082	徳島市	城南町	1丁目	山の下	急傾斜地の崩壊	H21.10.30	653	H21.10.30	654
I-1083	徳島市	城南町	1丁目	城南	急傾斜地の崩壊	H21.10.30	653	H21.10.30	654
I-1084	徳島市	城南町	1丁目	城南1丁目	急傾斜地の崩壊	H21.10.30	653	H21.10.30	654
I-1079 I-1080 I-1081	徳島市	勢見町	1丁目	勢見町	急傾斜地の崩壊	H21.10.30	653	H21.10.30	654
II-4428	徳島市	二軒屋町	2丁目	二軒屋2丁目	急傾斜地の崩壊	H21.10.30	653	H21.10.30	654
I-1074 I-1076 I-1077	徳島市	眉山町	大滝山	眉山町	急傾斜地の崩壊	H22.6.17	361	H22.6.17	363
I-1075	徳島市	西大工町	5丁目	西大工町	急傾斜地の崩壊	H22.6.17	361	H22.6.17	363
I-1078	徳島市	伊賀町	1丁目	伊賀町	急傾斜地の崩壊	H22.6.17	361	H22.6.17	363
I-1058	徳島市	名東町	三丁目	大浦	急傾斜地の崩壊	H27.3.31	239	H27.3.31	240
I-1059	徳島市	名東町	二丁目	名東(1)	急傾斜地の崩壊	H27.3.31	239	H27.3.31	240
I-1060	徳島市	名東町	二丁目	名東(2)	急傾斜地の崩壊	H27.3.31	239	H27.3.31	240
I-1061	徳島市	名東町	一丁目	東名東	急傾斜地の崩壊	H27.3.31	239	H27.3.31	240
I-1062	徳島市	南庄町 南庄町 加茂名町	三丁目 四丁目 庄山	南庄(1)	急傾斜地の崩壊	H27.3.31	239	H27.3.31	240
I-1063	徳島市	南庄町 南庄町 加茂名町	二丁目 三丁目 庄山	南庄(2)	急傾斜地の崩壊	H27.3.31	239	H27.3.31	240
I-1064	徳島市	南庄町 南庄町 加茂名町	一丁目 二丁目 庄山	南庄(3)	急傾斜地の崩壊	H27.3.31	239	H27.3.31	240
I-1065	徳島市	南佐古七番町		南佐古7番町 (1)	急傾斜地の崩壊	H27.3.31	239	H27.3.31	240
I-2043	徳島市	南蔵本 南庄町 加茂名町	三丁目 一丁目 庄山	南蔵本	急傾斜地の崩壊	H27.3.31	239	H27.3.31	240
I-2044	徳島市	南佐古八番町 南蔵本町 加茂名町	二丁目 庄山	南佐古8番町	急傾斜地の崩壊	H27.3.31	239	H27.3.31	240
I-2053	徳島市	名東町	一丁目	東団地	急傾斜地の崩壊	H27.3.31	239	H27.3.31	240
I-2054	徳島市	名東町	三丁目	名東	急傾斜地の崩壊	H27.3.31	239	H27.3.31	240
I-2055	徳島市	加茂名町	西名東山	ほたるヶ丘	急傾斜地の崩壊	H27.3.31	239	H27.3.31	240
II-4414	徳島市	加茂名町	西名東山	西名東山	急傾斜地の崩壊	H27.3.31	239	H27.3.31	240
II-4415	徳島市	名東町	一丁目	名東町1丁目	急傾斜地の崩壊	H27.3.31	239	H27.3.31	240
II-4416	徳島市	名東町	三丁目	名東3丁目(1)	急傾斜地の崩壊	H27.3.31	239	H27.3.31	240

II-4417	徳島市	名東町	三丁目	名東3丁目(2)	急傾斜地の崩壊	H27.3.31	239	H27.3.31	240
II-4418	徳島市	名東町	三丁目	名東3丁目(3)	急傾斜地の崩壊	H27.3.31	239	H27.3.31	240
II-4419	徳島市	名東町	三丁目	名東3丁目(4)	急傾斜地の崩壊	H27.3.31	239	H27.3.31	240
II-4420	徳島市	南庄町 加茂名町	二丁目 庄山	南庄町2丁目 (1)	急傾斜地の崩壊	H27.3.31	239	H27.3.31	240
II-4421	徳島市	南庄町 加茂名町	二丁目 庄山	南庄町2丁目 (2)	急傾斜地の崩壊	H27.3.31	239	H27.3.31	240
II-4422	徳島市	南庄町 南庄町 加茂名町	四丁目 五丁目 庄山	南庄町4丁目 (1)	急傾斜地の崩壊	H27.3.31	239	H27.3.31	240
III-154	徳島市	名東町 名東町 加茂名町	二丁目 三丁目 西名東山	名東町二丁目	急傾斜地の崩壊	H27.3.31	239	H27.3.31	240
II-4425	徳島市	南佐古7番町 佐古山町		南佐古7番町 (3)	急傾斜地の崩壊	H28.3.31	230	-	-
危険箇所番号 なし	徳島市	伊賀町 西富田町 勢見町	2丁目、3丁目、 4丁目 山分 2丁目	伊賀町(2)	急傾斜地の崩壊	H28.3.31	230	H28.3.31	231
危険箇所番号 なし	徳島市	南二軒屋町 城南町	1丁目	南二軒屋町	急傾斜地の崩壊	H28.3.31	230	H28.3.31	231
危険箇所番号 なし	徳島市	西二軒屋町 南二軒屋町 勢見町	2丁目 2丁目	西二軒屋町2丁 目	急傾斜地の崩壊	H28.3.31	230	H28.3.31	231
II-4429	徳島市	勢見町	2丁目	勢見町2丁目	急傾斜地の崩壊	H28.3.31	230	H28.3.31	231
I-1089	徳島市	八万町	中津浦 下福万	中津浦南	急傾斜地の崩壊	H27.3.31	239	H27.3.31	240
I-1092	徳島市	八万町	上福万	団地下	急傾斜地の崩壊	H27.3.31	239	H27.3.31	240
I-1093	徳島市	八万町	下福万	下福万(1)	急傾斜地の崩壊	H27.3.31	239	H27.3.31	240
I-1094	徳島市	八万町	下福万	下福万(2)	急傾斜地の崩壊	H27.3.31	239	H27.3.31	240
I-1095	徳島市	八万町	下福万	下福万(3)	急傾斜地の崩壊	H27.3.31	239	H27.3.31	240
I-2050	徳島市	八万町	下福万	下福万(5)	急傾斜地の崩壊	H27.3.31	239	H27.3.31	240
I-2051	徳島市	八万町	下福万	下福万(4)	急傾斜地の崩壊	H27.3.31	239	H27.3.31	240
I-2052	徳島市	八万町	上福万	上福万(3)	急傾斜地の崩壊	H27.3.31	239	H27.3.31	240
I-1101	徳島市	八万町	宮ノ谷 馬場山 柿谷山	宮谷西	急傾斜地の崩壊	H27.3.31	239	H27.3.31	240
I-1102	徳島市	八万町	宮ノ谷 馬場山	宮ノ谷(1)	急傾斜地の崩壊	H27.3.31	239	H27.3.31	240
I-1108	徳島市	八万町	新貝 馬場山	新貝(1)	急傾斜地の崩壊	H27.3.31	239	H27.3.31	240
I-2049	徳島市	八万町	新貝 馬場山	新貝(2)	急傾斜地の崩壊	H27.3.31	239	H27.3.31	240
II-4451	徳島市	八万町	宮ノ谷	宮ノ谷(2)	急傾斜地の崩壊	H27.3.31	239	H27.3.31	240
II-4452	徳島市	八万町	宮ノ谷 馬場山	宮ノ谷(3)	急傾斜地の崩壊	H27.3.31	239	H27.3.31	240
II-4453	徳島市	八万町	新貝 馬場山 宮ノ谷	新貝(3)	急傾斜地の崩壊	H27.3.31	239	H27.3.31	240
I-1085	徳島市	八万町	中津浦	中津浦	急傾斜地の崩壊	H21.10.30	653	H21.10.30	654
I-1123	徳島市	八万町	寺山	明善	急傾斜地の崩壊	H22.6.17	361	H22.6.17	363
I-1124	徳島市	八万町	寺山	寺山(1)	急傾斜地の崩壊	H22.6.17	361	H22.6.17	363
II-4467	徳島市	八万町	寺山	寺山(2)	急傾斜地の崩壊	H22.6.17	361	H22.6.17	363
I-1107 II-4460	徳島市	八万町	下長谷、上長 谷、東山	上長谷	急傾斜地の崩壊	H24.1.12	18	H24.1.12	19
I-1103	徳島市	八万町	下長谷、新貝、 東山	下長谷(1)	急傾斜地の崩壊	H24.1.12	18	H24.1.12	19
I-1104	徳島市	八万町	下長谷、上長 谷、東山	下長谷(2)	急傾斜地の崩壊	H24.1.12	18	H24.1.12	19
I-1105	徳島市	八万町	下長谷	下長谷(3)	急傾斜地の崩壊	H24.1.12	18	H24.1.12	19
I-1106	徳島市	八万町	下長谷	下長谷(4)	急傾斜地の崩壊	H24.1.12	18	H24.1.12	19
II-4459	徳島市	八万町	下長谷、上長 谷、東山	下長谷(5)	急傾斜地の崩壊	H24.1.12	18	H24.1.12	19
II-4461	徳島市	八万町	下長谷	下長谷(7)	急傾斜地の崩壊	H24.1.12	18	H24.1.12	19
II-4462	徳島市	八万町	下長谷	下長谷(8)	急傾斜地の崩壊	H24.1.12	18	H24.1.12	19

I-1087	徳島市	八万町 城南町	中津浦 1丁目	杉本	急傾斜地の崩壊	H28.3.31	230	H28.3.31	231
I-2047	徳島市	八万町	中津浦	杉本西	急傾斜地の崩壊	H28.3.31	230	H28.3.31	231
I-1088	徳島市	八万町	中津浦	中津浦西	急傾斜地の崩壊	H28.3.31	230	H28.3.31	231
I-1086	徳島市	八万町	中津浦	中津浦(2)	急傾斜地の崩壊	H28.3.31	230	H28.3.31	231
I-2046	徳島市	八万町	中津山	中津浦(3)	急傾斜地の崩壊	H28.3.31	230	H28.3.31	231
II-4430	徳島市	八万町	中津山	中津浦(4)	急傾斜地の崩壊	H28.3.31	230	H28.3.31	231
II-4431	徳島市	八万町	中津浦	中津浦(5)	急傾斜地の崩壊	H28.3.31	230	H28.3.31	231
II-4432	徳島市	八万町	中津浦	中津浦(6)	急傾斜地の崩壊	H28.3.31	230	H28.3.31	231
II-4433	徳島市	八万町	中津浦	中津浦(7)	急傾斜地の崩壊	H28.3.31	230	H28.3.31	231
II-4434	徳島市	八万町	中津浦	中津浦(8)	急傾斜地の崩壊	H28.3.31	230	H28.3.31	231
I-2048	徳島市	八万町	中津山	中津山	急傾斜地の崩壊	H28.3.31	230	H28.3.31	231
II-4435	徳島市	八万町	中津山、福万山	福万山(1)	急傾斜地の崩壊	H28.3.31	230	H28.3.31	231
II-4436	徳島市	八万町	中津山	福万山(2)	急傾斜地の崩壊	H28.3.31	230	H28.3.31	231
II-4437	徳島市	八万町	福万山	福万山(3)	急傾斜地の崩壊	H28.3.31	230	H28.3.31	231
I-1090	徳島市	八万町	上福万	上福万(1)	急傾斜地の崩壊	H28.3.31	230	H28.3.31	231
I-1091	徳島市	八万町	上福万	上福万(2)	急傾斜地の崩壊	H28.3.31	230	H28.3.31	231
II-4439	徳島市	八万町	上福万	上福万(6)	急傾斜地の崩壊	H28.3.31	230	H28.3.31	231
II-4440	徳島市	八万町	上福万、福万山	上福万(7)	急傾斜地の崩壊	H28.3.31	230	H28.3.31	231
II-4441	徳島市	八万町	上福万、福万山	上福万(8)	急傾斜地の崩壊	H28.3.31	230	H28.3.31	231
II-4442	徳島市	八万町	上福万	上福万(9)	急傾斜地の崩壊	H28.3.31	230	H28.3.31	231
II-4444	徳島市	八万町	上福万、福万山	上福万(11)	急傾斜地の崩壊	H28.3.31	230	H28.3.31	231
II-4445	徳島市	八万町	上福万、福万山	上福万(12)	急傾斜地の崩壊	H28.3.31	230	H28.3.31	231
II-7787	徳島市	八万町	上福万、下福万	上福万(13)	急傾斜地の崩壊	H28.3.31	230	H28.3.31	231
I-1096	徳島市	八万町	柿谷	上福万(4)	急傾斜地の崩壊	H28.3.31	230	H28.3.31	231
I-1097	徳島市	八万町	柿谷	柿谷北	急傾斜地の崩壊	H28.3.31	230	H28.3.31	231
I-1098	徳島市	八万町	柿谷	柿谷西	急傾斜地の崩壊	H28.3.31	230	H28.3.31	231
I-1099	徳島市	八万町	柿谷	柿谷南	急傾斜地の崩壊	H28.3.31	230	H28.3.31	231
II-4446	徳島市	八万町	上福万	柿谷(1)	急傾斜地の崩壊	H28.3.31	230	H28.3.31	231
II-4447	徳島市	八万町	柿谷	柿谷(2)	急傾斜地の崩壊	H28.3.31	230	H28.3.31	231
II-4448	徳島市	八万町	柿谷	柿谷(3)	急傾斜地の崩壊	H28.3.31	230	H28.3.31	231
II-4449	徳島市	八万町	柿谷山	柿谷(4)	急傾斜地の崩壊	H28.3.31	230	H28.3.31	231
II-4450	徳島市	八万町	宮ノ谷	柿谷(5)	急傾斜地の崩壊	H28.3.31	230	H28.3.31	231
I-1100	徳島市	八万町	宮ノ谷	宮谷東	急傾斜地の崩壊	H28.3.31	230	H28.3.31	231
I-1109	徳島市	八万町	法花谷	法花谷(1)	急傾斜地の崩壊	H29.3.17	131	H29.3.17	132
I-1110	徳島市	八万町	法花谷、法花谷山	法花谷(2)	急傾斜地の崩壊	H29.3.17	131	H29.3.17	132
II-4456	徳島市	八万町	法花谷	法花谷(3)	急傾斜地の崩壊	H29.3.17	131	H29.3.17	132
II-4457	徳島市	八万町	法花谷	法花谷(4)	急傾斜地の崩壊	H29.3.17	131	H29.3.17	132
II-4458	徳島市	八万町	法花谷、法花谷山	法花谷(5)	急傾斜地の崩壊	H29.3.17	131	H29.3.17	132
I-1111	徳島市	八万町	大野	大野東	急傾斜地の崩壊	H29.3.17	131	H29.3.17	132
I-1112	徳島市	八万町	犬山、大野	大野西	急傾斜地の崩壊	H29.3.17	131	H29.3.17	132
II-4454	徳島市	八万町	犬山、大野	大野	急傾斜地の崩壊	H29.3.17	131	H29.3.17	132
I-1113	徳島市	八万町	犬山	八坂前	急傾斜地の崩壊	H29.3.17	131	H29.3.17	132

I-1114	徳島市	八万町	犬山	犬山	急傾斜地の崩壊	H29.3.17	131	H29.3.17	132
II-4455	徳島市	八万町	犬山、大野	犬山(2)	急傾斜地の崩壊	H29.3.17	131	H29.3.17	132
I-1115	徳島市	八万町	犬山、法花	法花	急傾斜地の崩壊	H29.3.17	131	H29.3.17	132
危険箇所番号なし	徳島市	八万町	向寺山	文化の森	急傾斜地の崩壊	H29.3.17	131	H29.3.17	132
I-1121	徳島市	上八万町	下中筋	下中筋(1)	急傾斜地の崩壊	H22.6.17	361	H22.6.17	363
I-1122	徳島市	上八万町	下中筋	下中筋(2)	急傾斜地の崩壊	H22.6.17	361	H22.6.17	363
II-4468	徳島市	上八万町	下中筋	下中筋(3)	急傾斜地の崩壊	H22.6.17	361	—	—
I-1134	徳島市	上八万町	広田	広田(1)	急傾斜地の崩壊	H22.10.6	584	H22.10.6	585
I-1119	徳島市	上八万町	川西	川西(1)	急傾斜地の崩壊	H23.8.25	562	H23.8.25	564
I-1120 III-155	徳島市	上八万町	川西	川西(2)	急傾斜地の崩壊	H23.8.25	562	H23.8.25	564
II-4463	徳島市	上八万町	川西	川西(3)	急傾斜地の崩壊	H23.8.25	562	H23.8.25	564
II-4464	徳島市	上八万町	川西	川西(4)	急傾斜地の崩壊	H23.8.25	562	H23.8.25	564
I-1125	徳島市	上八万町	上中筋	上中筋(1)	急傾斜地の崩壊	H27.3.31	239	H27.3.31	240
I-1126	徳島市	上八万町	上中筋	上中筋(2)	急傾斜地の崩壊	H27.3.31	239	H27.3.31	240
I-1129	徳島市	上八万町	樋口	樋口(1)	急傾斜地の崩壊	H27.3.31	239	H27.3.31	240
I-1130	徳島市	上八万町	樋口	樋口(2)	急傾斜地の崩壊	H27.3.31	239	H27.3.31	240
I-1131	徳島市	上八万町	星河内	星河内(1)	急傾斜地の崩壊	H27.3.31	239	H27.3.31	240
II-4469	徳島市	上八万町	樋口	樋口(3)	急傾斜地の崩壊	H27.3.31	239	H27.3.31	240
II-4470	徳島市	上八万町	樋口	樋口(4)	急傾斜地の崩壊	H27.3.31	239	H27.3.31	240
II-4471	徳島市	上八万町	樋口	樋口(5)	急傾斜地の崩壊	H27.3.31	239	H27.3.31	240
II-4472	徳島市	上八万町	上中筋	上中筋(3)	急傾斜地の崩壊	H27.3.31	239	H27.3.31	240
II-4473	徳島市	上八万町	上中筋	上中筋(4)	急傾斜地の崩壊	H27.3.31	239	H27.3.31	240
II-4474	徳島市	上八万町	上中筋	上中筋(5)	急傾斜地の崩壊	H27.3.31	239	H27.3.31	240
II-4475	徳島市	上八万町	花房	上中筋(6)	急傾斜地の崩壊	H27.3.31	239	H27.3.31	240
II-4476	徳島市	上八万町	上中筋	上中筋(7)	急傾斜地の崩壊	H27.3.31	239	H27.3.31	240
II-4478	徳島市	上八万町	花房	花房(4)	急傾斜地の崩壊	H27.3.31	239	H27.3.31	240
II-4485	徳島市	上八万町	花房	花房(11)	急傾斜地の崩壊	H27.3.31	239	H27.3.31	240
II-4486	徳島市	上八万町	中山	中山(1)	急傾斜地の崩壊	H27.3.31	239	H27.3.31	240
II-4487	徳島市	上八万町	中山	中山(2)	急傾斜地の崩壊	H27.3.31	239	H27.3.31	240
II-4492	徳島市	上八万町	星河内	星河内(7)	急傾斜地の崩壊	H27.3.31	239	H27.3.31	240
II-7794	徳島市	上八万町	上中筋	上中筋(8)	急傾斜地の崩壊	H27.3.31	239	H27.3.31	240
II-7795	徳島市	上八万町	上中筋	上中筋(9)	急傾斜地の崩壊	H27.3.31	239	H27.3.31	240
II-7797	徳島市	上八万町	中山	中山(3)	急傾斜地の崩壊	H27.3.31	239	H27.3.31	240
I-1117	徳島市	上八万町	川北	川北東	急傾斜地の崩壊	H28.3.31	230	H28.3.31	231
I-1118	徳島市	上八万町	川北	川北西	急傾斜地の崩壊	H28.3.31	230	H28.3.31	231
II-4465	徳島市	上八万町	川北	川北(1)	急傾斜地の崩壊	H28.3.31	230	H28.3.31	231
II-4466	徳島市	上八万町	川北	川北(2)	急傾斜地の崩壊	H28.3.31	230	H28.3.31	231
I-1133	徳島市	上八万町	広田、東山	道原	急傾斜地の崩壊	H29.3.17	131	H29.3.17	132
I-1135	徳島市	上八万町	寺山、広田、東山、向寺山	日比宇	急傾斜地の崩壊	H29.3.17	131	H29.3.17	132
II-4496	徳島市	上八万町	広田、東山	広田(2)	急傾斜地の崩壊	H29.3.17	131	H29.3.17	132
II-4497	徳島市	上八万町	広田、東山	広田(3)	急傾斜地の崩壊	H29.3.17	131	H29.3.17	132
II-4498	徳島市	上八万町	東山、星河内	広田(4)	急傾斜地の崩壊	H29.3.17	131	H29.3.17	132

II-4499	徳島市	上八万町	広田、東山	広田(5)	急傾斜地の崩壊	H29.3.17	131	H29.3.17	132
危険箇所番号なし	徳島市	上八万町	巽山、広田	広田(6)	急傾斜地の崩壊	H29.3.17	131	H29.3.17	132
I-2056	徳島市	上八万町	広田、東山	東山	急傾斜地の崩壊	H29.3.17	131	H29.3.17	132
II-7798	徳島市	上八万町	東山、星河内	東山(2)	急傾斜地の崩壊	H29.3.17	131	H29.3.17	132
I-1132	徳島市	上八万町	星河内	星河内(2)	急傾斜地の崩壊	H29.3.17	131	H29.3.17	132
II-4488	徳島市	上八万町	巽山、星河内	星河内(3)	急傾斜地の崩壊	H29.3.17	131	H29.3.17	132
II-4489	徳島市	上八万町	巽山、星河内	星河内(4)	急傾斜地の崩壊	H29.3.17	131	H29.3.17	132
II-4490	徳島市	上八万町	巽山、星河内	星河内(5)	急傾斜地の崩壊	H29.3.17	131	H29.3.17	132
II-4491	徳島市	上八万町	巽山、星河内	星河内(6)	急傾斜地の崩壊	H29.3.17	131	H29.3.17	132
II-4493	徳島市	上八万町	星河内	星河内(8)	急傾斜地の崩壊	H29.3.17	131	H29.3.17	132
II-4494	徳島市	上八万町	星河内	星河内(9)	急傾斜地の崩壊	H29.3.17	131	H29.3.17	132
II-4495	徳島市	上八万町	巽山、星河内	巽山	急傾斜地の崩壊	H29.3.17	131	H29.3.17	132
I-1174	徳島市	多家良町	小路地	小路地(1)	急傾斜地の崩壊	H24.1.12	18	H24.1.12	19
II-4634	徳島市	多家良町	小路地	小路地(2)	急傾斜地の崩壊	H24.1.12	18	H24.1.12	19
I-1172	徳島市	多家良町	池谷	池谷(1)	急傾斜地の崩壊	H24.1.12	18	H24.1.12	19
II-4635	徳島市	多家良町	池谷	池谷(2)	急傾斜地の崩壊	H24.1.12	18	H24.1.12	19
II-4636	徳島市	多家良町	池谷	池谷(3)	急傾斜地の崩壊	H24.1.12	18	H24.1.12	19
II-4637	徳島市	多家良町	池谷	池谷(4)	急傾斜地の崩壊	H24.1.12	18	H24.1.12	19
I-1173	徳島市	多家良町	名護	野上	急傾斜地の崩壊	H27.3.31	239	H27.3.31	240
II-4623	徳島市	多家良町	中津	中津(1)	急傾斜地の崩壊	H27.3.31	239	H27.3.31	240
II-4624	徳島市	多家良町	中津	中津(2)	急傾斜地の崩壊	H27.3.31	239	H27.3.31	240
II-4625	徳島市	多家良町	中津	中津(3)	急傾斜地の崩壊	H27.3.31	239	H27.3.31	240
II-4626	徳島市	多家良町	中津	中津(4)	急傾斜地の崩壊	H27.3.31	239	H27.3.31	240
II-4627	徳島市	多家良町	中津	中津(5)	急傾斜地の崩壊	H27.3.31	239	H27.3.31	240
II-4628	徳島市	多家良町	中津	中津(6)	急傾斜地の崩壊	H27.3.31	239	H27.3.31	240
II-4632	徳島市	多家良町	金谷	金谷(1)	急傾斜地の崩壊	H27.3.31	239	H27.3.31	240
II-4633	徳島市	多家良町	金谷立石小路地	金谷(2)	急傾斜地の崩壊	H27.3.31	239	H27.3.31	240
I-1185	徳島市	飯谷町	杉尾	飯谷小	急傾斜地の崩壊	H22.6.17	361	H22.6.17	363
II-4664	徳島市	飯谷町	西分	西分	急傾斜地の崩壊	H22.6.17	361	H22.6.17	363
I-1190	徳島市	飯谷町	西分	長柱(1)	急傾斜地の崩壊	H22.6.17	361	H22.6.17	363
I-1191	徳島市	飯谷町	東分	長柱(2)	急傾斜地の崩壊	H22.6.17	361	H22.6.17	363
II-4668	徳島市	飯谷町	東分	東分(1)	急傾斜地の崩壊	H22.6.17	361	H22.6.17	363
II-4669	徳島市	飯谷町	東分	東分(2)	急傾斜地の崩壊	H22.6.17	361	H22.6.17	363
II-4670	徳島市	飯谷町	東分	東分(3)	急傾斜地の崩壊	H22.6.17	361	H22.6.17	363
I-1186	徳島市	飯谷町	日浦、川端、岩名、宮ヶ谷	谷口	急傾斜地の崩壊	H26.3.28	202	H26.3.28	203
I-1220	徳島市	飯谷町	高良	前山	急傾斜地の崩壊	H29.3.17	131	H29.3.17	132
I-1175	徳島市	八多町	小倉	地の丸	急傾斜地の崩壊	H24.1.12	18	H24.1.12	19
I-1176	徳島市	八多町	小倉	小倉(1)	急傾斜地の崩壊	H23.8.25	562	H23.8.25	564
II-4598	徳島市	八多町	小倉	小倉(2)	急傾斜地の崩壊	H23.8.25	562	H23.8.25	564
II-4599	徳島市	八多町	小倉	小倉(3)	急傾斜地の崩壊	H23.8.25	562	H23.8.25	564
I-1177	徳島市	八多町	水口	若宮	急傾斜地の崩壊	H23.8.25	562	H23.8.25	564
I-1178	徳島市	八多町	仕出、水口	仕出(1)	急傾斜地の崩壊	H23.8.25	562	H23.8.25	564

II-4594	徳島市	八多町	仕出、水口	仕出(2)	急傾斜地の崩壊	H23.8.25	562	H23.8.25	564
II-4595	徳島市	八多町	仕出、水口	仕出(3)	急傾斜地の崩壊	H23.8.25	562	H23.8.25	564
II-4596	徳島市	八多町	仕出	仕出(4)	急傾斜地の崩壊	H23.8.25	562	H23.8.25	564
II-4597	徳島市	八多町	仕出	仕出(5)	急傾斜地の崩壊	H23.8.25	562	H23.8.25	564
I-1116	徳島市	大谷町	梅ノ井、紅葉山	紅葉山	急傾斜地の崩壊	H29.3.17	131	H29.3.17	132
I-1144	徳島市	大谷町	梅ノ井、紅葉山	梅ノ井(1)	急傾斜地の崩壊	H29.3.17	131	H29.3.17	132
II-4519	徳島市	大谷町	梅ノ井、紅葉山	梅ノ井(2)	急傾斜地の崩壊	H29.3.17	131	H29.3.17	132
I-1141	徳島市	大谷町	大縄手 柳ノ窪 琵琶首 梅ノ井 野見松	大縄手	急傾斜地の崩壊	H27.3.31	239	H27.3.31	240
I-1142	徳島市	大谷町 北山町	谷端 南谷 大縄手 九日田 松ノ木	谷端	急傾斜地の崩壊	H27.3.31	239	H27.3.31	240
I-1143	徳島市	大谷町 北山町	南谷 南ノ前 銭亀坂	南谷(1)	急傾斜地の崩壊	H27.3.31	239	H27.3.31	240
I-1145	徳島市	北山町	銭亀坂 船附 下田尻	銭亀坂	急傾斜地の崩壊	H27.3.31	239	H27.3.31	240
I-1146	徳島市	北山町	菘越 神脇 銭亀坂	菘越(1)	急傾斜地の崩壊	H27.3.31	239	H27.3.31	240
I-1147	徳島市	北山町	羽淵 大杉 北ノ谷 縄手 松ノ木	羽淵	急傾斜地の崩壊	H27.3.31	239	H27.3.31	240
I-1148	徳島市	北山町	上田 上屋敷	上田	急傾斜地の崩壊	H27.3.31	239	H27.3.31	240
II-4520	徳島市	大谷町	柳ノ窪 琵琶首 奥屋敷 九日田	柳窪	急傾斜地の崩壊	H27.3.31	239	H27.3.31	240
II-4521	徳島市	大谷町 北山町	南谷 松ノ木	南谷(2)	急傾斜地の崩壊	H27.3.31	239	H27.3.31	240
II-4522	徳島市	大谷町 北山町	南谷 松ノ木 銭亀坂	南谷(3)	急傾斜地の崩壊	H27.3.31	239	H27.3.31	240
II-4523	徳島市	大谷町	琵琶首 奥屋敷	上地(1)	急傾斜地の崩壊	H27.3.31	239	—	—
II-4524	徳島市	北山町	菘越 松ノ木 五反地	菘越(2)	急傾斜地の崩壊	H27.3.31	239	H27.3.31	240
I-1160	徳島市	勝占町	山下	片志(1)	急傾斜地の崩壊	H28.3.31	230	H28.3.31	231
I-1161	徳島市	勝占町	片志	片志(2)	急傾斜地の崩壊	H28.3.31	230	H28.3.31	231
II-4518	徳島市	勝占町	半谷	半谷	急傾斜地の崩壊	H28.3.31	230	H28.3.31	231
I-1162	徳島市	丈六町	小谷	小谷(1)	急傾斜地の崩壊	H28.3.31	230	H28.3.31	231
II-4561	徳島市	丈六町	小谷	小谷(2)	急傾斜地の崩壊	H28.3.31	230	H28.3.31	231
I-1163	徳島市	丈六町	栗田	栗田(1)	急傾斜地の崩壊	H28.3.31	230	H28.3.31	231
II-4558	徳島市	丈六町	栗田	栗田(2)	急傾斜地の崩壊	H28.3.31	230	H28.3.31	231
II-4559	徳島市	丈六町	栗田	栗田(3)	急傾斜地の崩壊	H28.3.31	230	H28.3.31	231
II-4560	徳島市	丈六町	栗田	栗田(4)	急傾斜地の崩壊	H28.3.31	230	H28.3.31	231
II-4562	徳島市	丈六町	西高木	西高木(1)	急傾斜地の崩壊	H28.3.31	230	H28.3.31	231
II-7806	徳島市	丈六町	西高木	西高木(2)	急傾斜地の崩壊	H28.3.31	230	H28.3.31	231
I-1149	徳島市	北山町	重清、山田、花折	山田	急傾斜地の崩壊	H28.3.31	230	H28.3.31	231
II-4526	徳島市	北山町	池ノ内、萩田	馬越(1)	急傾斜地の崩壊	H28.3.31	230	H28.3.31	231
II-4527	徳島市	方上町	馬越	馬越(2)	急傾斜地の崩壊	H28.3.31	230	H28.3.31	231
II-4528	徳島市	方上町	馬越	馬越(3)	急傾斜地の崩壊	H28.3.31	230	H28.3.31	231

I-1150	徳島市	方上町	馬越	板東	急傾斜地の崩壊	H28.3.31	230	H28.3.31	231
I-1151	徳島市	方上町	馬越	田中	急傾斜地の崩壊	H28.3.31	230	H28.3.31	231
I-1152	徳島市	方上町	宮谷、馬越	宮谷	急傾斜地の崩壊	H28.3.31	230	H28.3.31	231
I-1153	徳島市	方上町	北谷、森谷、門口	与前	急傾斜地の崩壊	H28.3.31	230	H28.3.31	231
I-1154	徳島市	方上町	原田、森谷	山口	急傾斜地の崩壊	H28.3.31	230	H28.3.31	231
I-1158	徳島市	方上町	尾羽丁	尾羽丁	急傾斜地の崩壊	H28.3.31	230	H28.3.31	231
I-1159	徳島市	方上町	高坂	高坂	急傾斜地の崩壊	H28.3.31	230	H28.3.31	231
II-4529	徳島市	方上町	溜尻	向山(1)	急傾斜地の崩壊	H28.3.31	230	H28.3.31	231
III-158	徳島市	方上町	大食、向山、馬場ノ上、溜尻	向山(2)	急傾斜地の崩壊	H28.3.31	230	H28.3.31	231
I-1155	徳島市	方上町	大食	大食(1)	急傾斜地の崩壊	H28.3.31	230	H28.3.31	231
II-4530	徳島市	方上町	大食	大食(2)	急傾斜地の崩壊	H28.3.31	230	H28.3.31	231
I-1156	徳島市	方上町	中内	中内西	急傾斜地の崩壊	H28.3.31	230	H28.3.31	231
I-1157	徳島市	方上町	所谷	所谷	急傾斜地の崩壊	H28.3.31	230	H28.3.31	231
II-4531	徳島市	方上町	桜谷、下中山	下中山	急傾斜地の崩壊	H28.3.31	230	H28.3.31	231
II-4556	徳島市	渋野町	浅田	浅田	急傾斜地の崩壊	H28.3.31	230	H28.3.31	230
危険箇所番号なし	徳島市	渋野町	浅田	浅田(2)	急傾斜地の崩壊	H29.3.17	131	H29.3.17	132
危険箇所番号なし	徳島市	渋野町	浅田、日開谷	浅田(3)	急傾斜地の崩壊	H29.3.17	131	H29.3.17	132
I-1164	徳島市	渋野町	片山、伊予王子	片山	急傾斜地の崩壊	H29.3.17	131	H29.3.17	132
I-1165	徳島市	渋野町	三ツ岩	赤坂	急傾斜地の崩壊	H29.3.17	131	H29.3.17	132
I-1166	徳島市	渋野町	学頭	中道	急傾斜地の崩壊	H29.3.17	131	H29.3.17	132
I-1167	徳島市	渋野町	入野	入野(1)	急傾斜地の崩壊	H29.3.17	131	H29.3.17	132
II-7804	徳島市	渋野町	入野	入野(2)	急傾斜地の崩壊	H29.3.17	131	H29.3.17	132
II-4532	徳島市	渋野町	高曽根	高曽根(1)	急傾斜地の崩壊	H29.3.17	131	H29.3.17	132
II-4533	徳島市	渋野町	高曽根、正泉	高曽根(2)	急傾斜地の崩壊	H29.3.17	131	H29.3.17	132
II-4534	徳島市	渋野町	正泉	正泉(1)	急傾斜地の崩壊	H29.3.17	131	H29.3.17	132
II-4535	徳島市	渋野町	正泉、楠木野旗	正泉(2)	急傾斜地の崩壊	H29.3.17	131	H29.3.17	132
II-4536	徳島市	渋野町	辻西、高曽根	辻西(1)	急傾斜地の崩壊	H29.3.17	131	H29.3.17	132
II-4537	徳島市	渋野町	高曽根、辻西、正泉	辻西(2)	急傾斜地の崩壊	H29.3.17	131	H29.3.17	132
II-4538	徳島市	渋野町	辻西	辻西(3)	急傾斜地の崩壊	H29.3.17	131	H29.3.17	132
II-4539	徳島市	渋野町	辻西、入道	辻西(4)	急傾斜地の崩壊	H29.3.17	131	H29.3.17	132
II-4540	徳島市	渋野町	辻西、入道	辻西(5)	急傾斜地の崩壊	H29.3.17	131	H29.3.17	132
II-7802	徳島市	渋野町	辻西	辻西(6)	急傾斜地の崩壊	H29.3.17	131	H29.3.17	132
II-7803	徳島市	渋野町	辻西、入道	辻西(7)	急傾斜地の崩壊	H29.3.17	131	H29.3.17	132
II-4541	徳島市	渋野町	舟越、学頭	学頭	急傾斜地の崩壊	H29.3.17	131	H29.3.17	132
II-4542	徳島市	渋野町	門関、入道、舟越	門関	急傾斜地の崩壊	H29.3.17	131	H29.3.17	132
II-4543	徳島市	渋野町	楠木野旗	楠木野旗(1)	急傾斜地の崩壊	H29.3.17	131	H29.3.17	132
II-4544	徳島市	渋野町	楠木野旗	楠木野旗(2)	急傾斜地の崩壊	H29.3.17	131	H29.3.17	132
II-4546	徳島市	渋野町	宮前	宮前(2)	急傾斜地の崩壊	H29.3.17	131	H29.3.17	132
II-4552	徳島市	渋野町	三ツ岩	三ツ岩(1)	急傾斜地の崩壊	H29.3.17	131	H29.3.17	132
II-4553	徳島市	渋野町	三ツ岩	三ツ岩(2)	急傾斜地の崩壊	H29.3.17	131	H29.3.17	132
II-4555	徳島市	渋野町	日開谷、浅田	日開谷(2)	急傾斜地の崩壊	H29.3.17	131	H29.3.17	132
II-7805	徳島市	渋野町	舟越	舟越	急傾斜地の崩壊	H29.3.17	131	H29.3.17	132

I-1027	徳島市	一宮町	西丁	源田(2)	急傾斜地の崩壊	H22.6.17	361	H22.6.17	363
I-1028	徳島市	一宮町	西丁	西丁	急傾斜地の崩壊	H22.6.17	361	H22.6.17	363
I-1029	徳島市	一宮町	西丁	西丁(2)	急傾斜地の崩壊	H22.6.17	361	H22.6.17	363
I-1030	徳島市	一宮町	西丁	西丁(3)	急傾斜地の崩壊	H22.6.17	361	H22.6.17	363
I-1031	徳島市	一宮町	西丁	西丁(4)	急傾斜地の崩壊	H22.6.17	361	H22.6.17	363
I-1032	徳島市	一宮町	西丁	西丁(5)	急傾斜地の崩壊	H22.6.17	361	H22.6.17	363
II-4348	徳島市	一宮町	西丁	西丁(6)	急傾斜地の崩壊	H22.6.17	361	H22.6.17	363
II-4349	徳島市	一宮町	西丁	西丁(7)	急傾斜地の崩壊	H22.6.17	361	H22.6.17	363
II-7791	徳島市	一宮町	西丁	西丁(11)	急傾斜地の崩壊	H22.6.17	361	H22.6.17	363
II-7792	徳島市	一宮町	西丁	西丁(12)	急傾斜地の崩壊	H22.6.17	361	H22.6.17	363
II-7793	徳島市	一宮町	西丁	西丁(13)	急傾斜地の崩壊	H22.6.17	361	H22.6.17	363
II-4353	徳島市	一宮町	東丁	僧津山(1)	急傾斜地の崩壊	H23.8.25	562	H23.8.25	564
II-4354	徳島市	一宮町	僧津山	僧津山(2)	急傾斜地の崩壊	H23.8.25	562	H23.8.25	564
I-1043	徳島市	一宮町	僧津山	僧都	急傾斜地の崩壊	H23.8.25	562	H23.8.25	564
II-4360	徳島市	一宮町	片山	東丁(6)	急傾斜地の崩壊	H23.8.25	562	H23.8.25	564
I-1138	徳島市	下町	本丁	泉谷	急傾斜地の崩壊	H23.8.25	562	H23.8.25	564
I-1139	徳島市	下町	本丁	宮前	急傾斜地の崩壊	H23.8.25	562	H23.8.25	564
I-1140	徳島市	下町	本丁	本丁	急傾斜地の崩壊	H23.8.25	562	H23.8.25	564
II-4374	徳島市	下町	本丁	本丁(1)	急傾斜地の崩壊	H23.8.25	562	—	—
I-1020	徳島市	国府町	西矢野	奥谷(1)	急傾斜地の崩壊	H27.3.31	239	H27.3.31	240
I-1021	徳島市	国府町	西矢野	奥谷(2)	急傾斜地の崩壊	H27.3.31	239	H27.3.31	240
I-1022	徳島市	国府町	西矢野	奥谷(3)	急傾斜地の崩壊	H27.3.31	239	H27.3.31	240
I-1023	徳島市	国府町	西矢野	国分寺団地	急傾斜地の崩壊	H27.3.31	239	H27.3.31	240
I-1024	徳島市	国府町	西矢野 延命	団地南	急傾斜地の崩壊	H27.3.31	239	H27.3.31	240
I-1025	徳島市	国府町	西矢野	源田	急傾斜地の崩壊	H27.3.31	239	H27.3.31	240
I-1026	徳島市	国府町	西矢野	源田(4)	急傾斜地の崩壊	H27.3.31	239	H27.3.31	240
II-4339	徳島市	国府町	西矢野	西矢野(1)	急傾斜地の崩壊	H27.3.31	239	H27.3.31	240
II-4340	徳島市	国府町	西矢野	西矢野(2)	急傾斜地の崩壊	H27.3.31	239	H27.3.31	240
II-4341	徳島市	国府町	西矢野	西矢野(3)	急傾斜地の崩壊	H27.3.31	239	H27.3.31	240
II-4342	徳島市	国府町	西矢野	西矢野(4)	急傾斜地の崩壊	H27.3.31	239	H27.3.31	240
II-4343	徳島市	国府町	西矢野	西矢野(5)	急傾斜地の崩壊	H27.3.31	239	H27.3.31	240
II-4344	徳島市	国府町	西矢野	西矢野(6)	急傾斜地の崩壊	H27.3.31	239	H27.3.31	240
II-4345	徳島市	国府町	西矢野	西矢野(7)	急傾斜地の崩壊	H27.3.31	239	H27.3.31	240
II-4346	徳島市	国府町	西矢野	西矢野(8)	急傾斜地の崩壊	H27.3.31	239	H27.3.31	240
II-4347	徳島市	国府町	西矢野	西矢野(9)	急傾斜地の崩壊	H27.3.31	239	H27.3.31	240
III-150	徳島市	国府町	西矢野	西矢野(10)	急傾斜地の崩壊	H27.3.31	239	H27.3.31	240
危険箇所 番号なし	徳島市	国府町	西矢野	西矢野(11)	急傾斜地の崩壊	H27.3.31	239	H27.3.31	240
危険箇所 番号なし	徳島市	国府町	西矢野	西矢野(12)	急傾斜地の崩壊	H27.3.31	239	H27.3.31	240
I-1057	徳島市	入田町	内ノ御田	内ノ御田(2)	急傾斜地の崩壊	H27.3.31	239	H27.3.31	240
I-1197	徳島市	津田浜之町	津田	津田	急傾斜地の崩壊	H24.1.12	18	H24.1.12	19
I-1198	徳島市	津田浜之町	津田浜	津田浜(1)	急傾斜地の崩壊	H24.1.12	18	H24.1.12	19
I-1199	徳島市	津田浜之町	津田浜	津田浜(2)	急傾斜地の崩壊	H24.1.12	18	H24.1.12	19

I-1202	徳島市	津田西町	一丁目	津田東	急傾斜地の崩壊	H24.1.12	18	H24.1.12	19
II-4507	徳島市	津田西町	一丁目	津田南	急傾斜地の崩壊	H24.1.12	18	H24.1.12	19
I-1200	徳島市	津田西町	二丁目	津田西	急傾斜地の崩壊	H24.1.12	18	H24.1.12	19
I-1201	徳島市	津田西町	二丁目	津田小	急傾斜地の崩壊	H24.1.12	18	H24.1.12	19
I-1209	徳島市	大原町	長尾 掛り 広裏 大神子 糠坪	大原	急傾斜地の崩壊	H27.3.31	239	H27.3.31	240
I-1205	徳島市	大原町	大神子	大神子(1)	急傾斜地の崩壊	H22.10.6	584	H22.10.6	585
I-1203	徳島市	大原町	籠、外籠	外籠(1)	急傾斜地の崩壊	H28.3.31	230	H28.3.31	231
II-4514	徳島市	大原町	掛り、外籠	外籠(2)	急傾斜地の崩壊	H28.3.31	230	H28.3.31	231
III-169	徳島市	大原町	掛り、外籠	外籠(3)	急傾斜地の崩壊	H28.3.31	230	H28.3.31	231
I-1204	徳島市	大原町	掛り、中須	中須	急傾斜地の崩壊	H28.3.31	230	H28.3.31	231
I-2057	徳島市	大原町	掛り、籠、広裏	籠(1)	急傾斜地の崩壊	H28.3.31	230	H28.3.31	231
II-4512	徳島市	大原町	内開、掛り、中 須、長尾	籠(2)	急傾斜地の崩壊	H28.3.31	230	H28.3.31	231
II-4513	徳島市	大原町	掛り、長尾	籠(3)	急傾斜地の崩壊	H28.3.31	230	H28.3.31	231
II-7800	徳島市	大原町	掛り、籠、広裏	籠(4)	急傾斜地の崩壊	H28.3.31	230	H28.3.31	231
I-1206	徳島市	大原町	水ヶ谷	大神子(2)	急傾斜地の崩壊	H28.3.31	230	H28.3.31	231
III-170	徳島市	大原町	大神子	大神子(3)	急傾斜地の崩壊	H28.3.31	230	H28.3.31	231
II-4511	徳島市	大原町	大神子、糠坪	糠坪	急傾斜地の崩壊	H28.3.31	230	H28.3.31	231
II-4510	徳島市	大原町	千代丸、東千 代丸	東千代丸	急傾斜地の崩壊	H28.3.31	230	H28.3.31	231
I-2058	徳島市	大原町	池内山、東千代 丸	池ノ内(1)	急傾斜地の崩壊	H28.3.31	230	H28.3.31	231
II-4516	徳島市	大原町	池ノ内、池内山、 香町地	池ノ内(2)	急傾斜地の崩壊	H28.3.31	230	H28.3.31	231
II-4517	徳島市	大原町	池ノ内、池内山、 於庄谷、糠坪、 三ツ谷	池ノ内(3)	急傾斜地の崩壊	H28.3.31	230	H28.3.31	231
II-4515	徳島市	大原町	池ノ内、池内山	池ノ内(4)	急傾斜地の崩壊	H28.3.31	230	H28.3.31	231
II-4509	徳島市	大原町	池ノ内、池内山	三ツ谷	急傾斜地の崩壊	H28.3.31	230	H28.3.31	231
III-168	徳島市	大原町	二丁目、四丁目	町目	急傾斜地の崩壊	H28.3.31	230	H28.3.31	231
I-1207	徳島市	大原町	小神子、小神子山	小神子(1)	急傾斜地の崩壊	H30.1.26	43	H30.1.26	44
I-1208	徳島市	大原町	小神子、小神子山	小神子(2)	急傾斜地の崩壊	H30.1.26	43	H30.1.26	44
II-4508	徳島市	大原町	小神子山	小神子(3)	急傾斜地の崩壊	H30.1.26	43	H30.1.26	44
危険箇所番号 なし	小松島市 徳島市	中田町 大原町	字東山 小神子山	元根井東(3)※	急傾斜地の崩壊	H30.1.26	43	H30.1.26	44
危険箇所 番号なし	徳島市	飯谷町	高良	高良	急傾斜地の崩壊	H30.3.29	221	H30.3.29	222
I-1053	徳島市	入田町	笠木	笠木(1)	急傾斜地の崩壊	H30.3.29	221	H30.3.29	222
I-1054	徳島市	入田町	安都真	日和田	急傾斜地の崩壊	H30.3.29	221	H30.3.29	222
I-1055	徳島市	入田町	安都真	梁谷	急傾斜地の崩壊	H30.3.29	221	H30.3.29	222
II-4350	徳島市	一宮町・入田町	西丁・安都真	西丁(8)	急傾斜地の崩壊	H30.3.29	221	H30.3.29	222
II-4396	徳島市	入田町	笠木	笠木(2)	急傾斜地の崩壊	H30.3.29	221	H30.3.29	222
II-4398	徳島市	入田町	天ノ原・春日	天ノ原(2)	急傾斜地の崩壊	H30.3.29	221	H30.3.29	222
II-4399	徳島市	入田町	天ノ原・春日	天ノ原(3)	急傾斜地の崩壊	H30.3.29	221	H30.3.29	222
II-4408	徳島市	入田町	安都真	安都真(1)	急傾斜地の崩壊	H30.3.29	221	H30.3.29	222
II-4409	徳島市	入田町	安都真	安都真(2)	急傾斜地の崩壊	H30.3.29	221	H30.3.29	222
II-4410	徳島市	入田町	安都真	安都真(3)	急傾斜地の崩壊	H30.3.29	221	H30.3.29	222
II-4411	徳島市	入田町	安都真	安都真(4)	急傾斜地の崩壊	H30.3.29	221	H30.3.29	222

II-4412	徳島市	入田町	安都真	安都真(5)	急傾斜地の崩壊	H30.3.29	221	H30.3.29	222
II-4413	徳島市	入田町	安都真	安都真(6)	急傾斜地の崩壊	H30.3.29	221	H30.3.29	222
II-7789	徳島市	入田町	笠木	笠木(3)	急傾斜地の崩壊	H30.3.29	221	H30.3.29	222
I-1044	徳島市	入田町	海先	海先(1)	急傾斜地の崩壊	H30.3.29	221	H30.3.29	222
I-1045	徳島市	入田町	海先	先代	急傾斜地の崩壊	H30.3.29	221	H30.3.29	222
I-1046	徳島市	入田町	月ノ宮	高田	急傾斜地の崩壊	H30.3.29	221	H30.3.29	222
I-1056	徳島市	入田町	内ノ御田	内ノ御田(1)	急傾斜地の崩壊	H30.3.29	221	H30.3.29	222
II-4380	徳島市	入田町	内ノ御田	内ノ御田(4)	急傾斜地の崩壊	H30.3.29	221	H30.3.29	222
II-4375	徳島市	入田町	東月ノ宮	東月ノ宮(1)	急傾斜地の崩壊	H30.3.29	221	H30.3.29	222
II-4376	徳島市	入田町	東月ノ宮	東月ノ宮(2)	急傾斜地の崩壊	H30.3.29	221	H30.3.29	222
II-4377	徳島市	入田町	東月ノ宮	東月ノ宮(3)	急傾斜地の崩壊	H30.3.29	221	H30.3.29	222
II-4379	徳島市	入田町	内ノ御田	内ノ御田(3)	急傾斜地の崩壊	H30.3.29	221	H30.3.29	222
II-4381	徳島市	入田町	内ノ御田	内ノ御田(5)	急傾斜地の崩壊	H30.3.29	221	H30.3.29	222
II-4382	徳島市	入田町	内ノ御田	内ノ御田(6)	急傾斜地の崩壊	H30.3.29	221	H30.3.29	222
II-4383	徳島市	入田町	内ノ御田	内ノ御田(7)	急傾斜地の崩壊	H30.3.29	221	H30.3.29	222
II-4384	徳島市	入田町	内ノ御田	内ノ御田(8)	急傾斜地の崩壊	H30.3.29	221	H30.3.29	222
II-4385	徳島市	入田町	海先	海先(2)	急傾斜地の崩壊	H30.3.29	221	H30.3.29	222
II-4386	徳島市	入田町	海先	海先(3)	急傾斜地の崩壊	H30.3.29	221	H30.3.29	222
II-4387	徳島市	入田町	海先	海先(4)	急傾斜地の崩壊	H30.3.29	221	H30.3.29	222
II-4388	徳島市	入田町	海先	海先(5)	急傾斜地の崩壊	H30.3.29	221	H30.3.29	222
II-4389	徳島市	入田町	海先	海先(6)	急傾斜地の崩壊	H30.3.29	221	H30.3.29	222
II-4390	徳島市	入田町	海先	海先(7)	急傾斜地の崩壊	H30.3.29	221	H30.3.29	222
II-4391	徳島市	入田町	海先	海先(8)	急傾斜地の崩壊	H30.3.29	221	H30.3.29	222
II-7788	徳島市	入田町	海先	海先(9)	急傾斜地の崩壊	H30.3.29	221	H30.3.29	222
III-151	徳島市	入田町	海先	海先(10)	急傾斜地の崩壊	H30.3.29	221	H30.3.29	222
危険箇所 番号なし	徳島市	入田町	内ノ御田	内ノ御田(9)	急傾斜地の崩壊	H30.3.29	221	H30.3.29	222
危険箇所 番号なし	徳島市	入田町	月ノ宮	月の宮ゴルフ場	急傾斜地の崩壊	H30.3.29	221	H30.3.29	222
I-1187	徳島市	飯谷町	西ノ浦・居内・平間	日浦	急傾斜地の崩壊	H30.3.29	221	H30.3.29	222
I-1188	徳島市	飯谷町	棟	小竹(1)	急傾斜地の崩壊	H30.3.29	221	H30.3.29	222
I-1189	徳島市	飯谷町	小竹・地田	小竹(2)	急傾斜地の崩壊	H30.3.29	221	H30.3.29	222
II-4671	徳島市	飯谷町	道ノ下・橋木谷・西ノ浦・不動ノ内	山神(1)	急傾斜地の崩壊	H30.3.29	221	H30.3.29	222
II-4672	徳島市	飯谷町	道ノ下・居内・日ノ浦・灰山・平間	山神(2)	急傾斜地の崩壊	H30.3.29	221	H30.3.29	222
II-4673	徳島市	飯谷町	山神・不動ノ内	道ノ下(1)	急傾斜地の崩壊	H30.3.29	221	H30.3.29	222
II-4674	徳島市	飯谷町	日ノ浦・牛屋谷・中谷口・宮ヶ谷・岩名	道ノ下(2)	急傾斜地の崩壊	H30.3.29	221	H30.3.29	222
II-4675	徳島市	飯谷町	地田・嘉重	地田(1)	急傾斜地の崩壊	H30.3.29	221	H30.3.29	222
II-4676	徳島市	飯谷町	地田・棟	地田(2)	急傾斜地の崩壊	H30.3.29	221	H30.3.29	222
II-4677	徳島市	飯谷町	嘉重	嘉重(1)	急傾斜地の崩壊	H30.3.29	221	H30.3.29	222
II-4678	徳島市	飯谷町	嘉重・地田	嘉重(2)	急傾斜地の崩壊	H30.3.29	221	H30.3.29	222
II-4679	徳島市	飯谷町	嘉重・岩名・棟・中谷口	嘉重(3)	急傾斜地の崩壊	H30.3.29	221	H30.3.29	222
II-4680	徳島市	飯谷町	小竹	小竹(3)	急傾斜地の崩壊	H30.3.29	221	H30.3.29	222
II-4681	徳島市	飯谷町	小竹	小竹(4)	急傾斜地の崩壊	H30.3.29	221	H30.3.29	222
II-4682	徳島市	飯谷町	小竹	小竹(5)	急傾斜地の崩壊	H30.3.29	221	H30.3.29	222

II-4683	徳島市	飯谷町	小竹	小竹(6)	急傾斜地の崩壊	H30.3.29	221	H30.3.29	222
II-4684	徳島市	飯谷町	小竹	小竹(7)	急傾斜地の崩壊	H30.3.29	221	H30.3.29	222
I-1047	徳島市	入田町	月ノ宮	井ノ丸	急傾斜地の崩壊	H30.3.29	221	H30.3.29	222
I-1049	徳島市	入田町	月ノ宮	舟戸原	急傾斜地の崩壊	H30.3.29	221	H30.3.29	222
I-1050	徳島市	入田町	月ノ宮	花瀬	急傾斜地の崩壊	H30.3.29	221	H30.3.29	222
I-1052	徳島市	入田町	大久	大久(1)	急傾斜地の崩壊	H30.3.29	221	H30.3.29	222
II-4378	徳島市	入田町	月ノ宮	西月ノ宮	急傾斜地の崩壊	H30.3.29	221	H30.3.29	222
II-4392	徳島市	入田町	大久	大久(2)	急傾斜地の崩壊	H30.3.29	221	H30.3.29	222
II-4393	徳島市	入田町	天ノ原	大久(3)	急傾斜地の崩壊	H30.3.29	221	H30.3.29	222
II-4394	徳島市	入田町	金治	金治(1)	急傾斜地の崩壊	H30.3.29	221	H30.3.29	222
II-4395	徳島市	入田町	金治	金治(2)	急傾斜地の崩壊	H30.3.29	221	H30.3.29	222
II-4397	徳島市	入田町	天ノ原	天ノ原(1)	急傾斜地の崩壊	H30.3.29	221	H30.3.29	222
II-4400	徳島市	入田町	南谷	南谷(9)	急傾斜地の崩壊	H30.3.29	221	H30.3.29	222
II-4401	徳島市	入田町	南谷	南谷(10)	急傾斜地の崩壊	H30.3.29	221	H30.3.29	222
II-4402	徳島市	入田町	南谷	南谷(11)	急傾斜地の崩壊	H30.3.29	221	H30.3.29	222
II-4403	徳島市	入田町	南谷	南谷(4)	急傾斜地の崩壊	H30.3.29	221	H30.3.29	222
II-4404	徳島市	入田町	南谷	南谷(5)	急傾斜地の崩壊	H30.3.29	221	H30.3.29	222
II-4405	徳島市	入田町	南谷	南谷(6)	急傾斜地の崩壊	H30.3.29	221	H30.3.29	222
II-4406	徳島市	入田町	南谷	南谷(7)	急傾斜地の崩壊	H30.3.29	221	H30.3.29	222
II-4407	徳島市	入田町	南谷	南谷(8)	急傾斜地の崩壊	H30.3.29	221	H30.3.29	222
II-7790	徳島市	入田町	天ノ原	天ノ原(4)	急傾斜地の崩壊	H30.3.29	221	H30.3.29	222
I-1168	徳島市	洪野町	岩鼻	岩鼻	急傾斜地の崩壊	H30.3.29	221	H30.3.29	222
I-1169	徳島市	多家良町	北内	北内(1)	急傾斜地の崩壊	H30.3.29	221	H30.3.29	222
I-1170	徳島市	多家良町	北地	北地	急傾斜地の崩壊	H30.3.29	221	H30.3.29	222
II-4548	徳島市	洪野町	佐野	佐野(2)	急傾斜地の崩壊	H30.3.29	221	H30.3.29	222
II-4549	徳島市	洪野町	佐野	佐野(3)	急傾斜地の崩壊	H30.3.29	221	H30.3.29	222
II-4551	徳島市	洪野町	佐野	佐野(5)	急傾斜地の崩壊	H30.3.29	221	H30.3.29	222
II-4557	徳島市	洪野町	樫田	樫田	急傾斜地の崩壊	H30.3.29	221	H30.3.29	222
II-4563	徳島市	丈六町	丈領	丈領(1)	急傾斜地の崩壊	H30.3.29	221	H30.3.29	222
II-4564	徳島市	丈六町	丈領	丈領(2)	急傾斜地の崩壊	H30.3.29	221	H30.3.29	222
II-4566	徳島市	丈六町	北内	北内(5)	急傾斜地の崩壊	H30.3.29	221	H30.3.29	222
II-4600	徳島市	八多町	小倉	小倉(4)	急傾斜地の崩壊	H30.3.29	221	H30.3.29	222
II-4612	徳島市	八多町	金堂	金堂(1)	急傾斜地の崩壊	H30.3.29	221	H30.3.29	222
II-4620	徳島市	多家良町	臼谷	臼谷	急傾斜地の崩壊	H30.3.29	221	H30.3.29	222
II-4621	徳島市	多家良町	北地	北地(3)	急傾斜地の崩壊	H30.3.29	221	H30.3.29	222
II-4622	徳島市	多家良町	北地	北地(4)	急傾斜地の崩壊	H30.3.29	221	H30.3.29	222
II-7807	徳島市	丈六町	丈領	丈領(3)	急傾斜地の崩壊	H30.3.29	221	H30.3.29	222
III-161	徳島市	多家良町	北地	北地(5)	急傾斜地の崩壊	H30.3.29	221	H30.3.29	222
III-166	徳島市	丈六町	丈領	丈領(4)	急傾斜地の崩壊	H30.3.29	221	H30.3.29	222
III-167	徳島市	丈六町	丈領	丈領(5)	急傾斜地の崩壊	H30.3.29	221	H30.3.29	222
I-1192	徳島市	飯谷町	東沖野・下沖野・南ノ内	東沖野	急傾斜地の崩壊	H30.3.29	221	H30.3.29	222
I-1193	徳島市	飯谷町	平畑・東沖野	東沖野(2)	急傾斜地の崩壊	H30.3.29	221	H30.3.29	222

I-1194	徳島市	飯谷町	下沖野・東沖野・平畑	東沖野(3)	急傾斜地の崩壊	H30.3.29	221	H30.3.29	222
I-1195	徳島市	飯谷町	下沖野・西沖野	沖野	急傾斜地の崩壊	H30.3.29	221	H30.3.29	222
I-1196	徳島市	飯谷町	南ノ内・干飯	南ノ内(1)	急傾斜地の崩壊	H30.3.29	221	H30.3.29	222
II-4646	徳島市	飯谷町	高良	高良(2)	急傾斜地の崩壊	H30.3.29	221	H30.3.29	222
II-4656	徳島市	飯谷町	白金谷・西沖野・印谷	西沖野	急傾斜地の崩壊	H30.3.29	221	H30.3.29	222
II-4657	徳島市	飯谷町	東沖野	東沖野(4)	急傾斜地の崩壊	H30.3.29	221	H30.3.29	222
II-4660	徳島市	飯谷町	南ノ内・東沖野・下沖野	南ノ内	急傾斜地の崩壊	H30.3.29	221	H30.3.29	222
II-4661	徳島市	飯谷町	長田・柳谷	長田(1)	急傾斜地の崩壊	H30.3.29	221	H30.3.29	222
II-4662	徳島市	飯谷町	長田	長田(2)	急傾斜地の崩壊	H30.3.29	221	H30.3.29	222
II-4663	徳島市	飯谷町	長田	長田(3)	急傾斜地の崩壊	H30.3.29	221	H30.3.29	222
III-165	徳島市	飯谷町	白金谷・下沖野・平畑	白金谷	急傾斜地の崩壊	H30.3.29	221	H30.3.29	222
I-1183	徳島市	飯谷町	奥ノ谷・本谷	本村(1)	急傾斜地の崩壊	H30.3.29	221	H30.3.29	222
I-1184	徳島市	飯谷町	楠ノ上・杉尾・手城	本村(2)	急傾斜地の崩壊	H30.3.29	221	H30.3.29	222
II-4643	徳島市	飯谷町	枇杷ノ久保	枇杷久保(1)	急傾斜地の崩壊	H30.3.29	221	H30.3.29	222
II-4644	徳島市	飯谷町	枇杷ノ久保	枇杷久保(2)	急傾斜地の崩壊	H30.3.29	221	H30.3.29	222
II-4647	徳島市	飯谷町	西柳谷・奥ノ谷・本谷	西柳谷(1)	急傾斜地の崩壊	H30.3.29	221	H30.3.29	222
II-4648	徳島市	飯谷町	奥ノ谷・本谷	西柳谷(2)	急傾斜地の崩壊	H30.3.29	221		
II-4649	徳島市	飯谷町	奥ノ谷	西柳谷(3)	急傾斜地の崩壊	H30.3.29	221	H30.3.29	222
II-4650	徳島市	飯谷町	奥ノ谷	西柳谷(4)	急傾斜地の崩壊	H30.3.29	221	H30.3.29	222
II-4651	徳島市	飯谷町	奥ノ谷	西柳谷(5)	急傾斜地の崩壊	H30.3.29	221	H30.3.29	222
II-4652	徳島市	飯谷町	本谷	本谷(1)	急傾斜地の崩壊	H30.3.29	221	H30.3.29	222
II-4653	徳島市	飯谷町	本谷・枇杷ノ久保	本谷(2)	急傾斜地の崩壊	H30.3.29	221	H30.3.29	222
II-4654	徳島市	飯谷町	奥ノ谷・本谷	奥ノ谷(1)	急傾斜地の崩壊	H30.3.29	221	H30.3.29	222
II-4658	徳島市	飯谷町	手城・本谷	手城(1)	急傾斜地の崩壊	H30.3.29	221	H30.3.29	222
II-4659	徳島市	飯谷町	手城	手城(2)	急傾斜地の崩壊	H30.3.29	221	H30.3.29	222
III-163	徳島市	飯谷町	枇杷ノ久保	枇杷久保(3)	急傾斜地の崩壊	H30.3.29	221	H30.3.29	222
III-164	徳島市	飯谷町	杉尾	楠上	急傾斜地の崩壊	H30.3.29	221	H30.3.29	222
II-4665	徳島市	飯谷町	干飯	干飯	急傾斜地の崩壊	H30.3.29	221	H30.3.29	222
II-4666	徳島市	飯谷町	干飯	干飯(1)	急傾斜地の崩壊	H30.3.29	221	H30.3.29	222
II-4667	徳島市	飯谷町	干飯	干飯(2)	急傾斜地の崩壊	H30.3.29	221	H30.3.29	222
I-1180	徳島市	八多町	中山、坂東、友広	下犬飼	急傾斜地の崩壊	H31.3.19	157	H31.3.19	158
I-1181	徳島市	八多町	中山、友広	犬飼	急傾斜地の崩壊	H31.3.19	157	H31.3.19	158
I-1182	徳島市	八多町	友広	友広(1)	急傾斜地の崩壊	H31.3.19	157	H31.3.19	158
II-4578	徳島市	八多町	野田坪、中山	野田坪(1)	急傾斜地の崩壊	H31.3.19	157	H31.3.19	158
II-4579	徳島市	八多町	野田坪	野田坪(2)	急傾斜地の崩壊	H31.3.19	157	H31.3.19	158
II-4580	徳島市	八多町	野田坪、坂尻	野田坪(3)	急傾斜地の崩壊	H31.3.19	157	H31.3.19	158
II-4581	徳島市	八多町	野田坪、中山	野田坪(4)	急傾斜地の崩壊	H31.3.19	157	H31.3.19	158
II-4582	徳島市	八多町	野田坪、中山	野田坪(5)	急傾斜地の崩壊	H31.3.19	157	H31.3.19	158
II-4583	徳島市	八多町	野田坪	野田坪(6)	急傾斜地の崩壊	H31.3.19	157		
II-4584	徳島市	八多町	野田坪、中山	野田坪(7)	急傾斜地の崩壊	H31.3.19	157	H31.3.19	158
II-4585	徳島市	八多町	野田坪、中山	中山(4)	急傾斜地の崩壊	H31.3.19	157	H31.3.19	158
II-4588	徳島市	八多町	中山	町田(1)	急傾斜地の崩壊	H31.3.19	157	H31.3.19	158

II-4592	徳島市	八多町	中山、坂東	坂東(3)	急傾斜地の崩壊	H31.3.19	157	H31.3.19	158
II-4603	徳島市	八多町	中山	夏焼(1)	急傾斜地の崩壊	H31.3.19	157	H31.3.19	158
II-4607	徳島市	八多町	中山、夫婦石、友広	友広(2)	急傾斜地の崩壊	H31.3.19	157	H31.3.19	158
II-4608	徳島市	八多町	中山、友広	友広(3)	急傾斜地の崩壊	H31.3.19	157		
II-4609	徳島市	八多町	友広	友広(4)	急傾斜地の崩壊	H31.3.19	157	H31.3.19	158
II-4616	徳島市	八多町	中山、夫婦石	夫婦石	急傾斜地の崩壊	H31.3.19	157	H31.3.19	158
II-4617	徳島市	八多町	北内	北内(2)	急傾斜地の崩壊	H31.3.19	157		
II-4618	徳島市	八多町	賀重、中内、森時	中内(1)	急傾斜地の崩壊	H31.3.19	157	H31.3.19	158
III-160	徳島市	八多町	賀重、中内	中内(2)	急傾斜地の崩壊	H31.3.19	157	H31.3.19	158
III-152	徳島市	一宮町	<small>東丁、下町北山、下町本丁</small>	東丁(8)	急傾斜地の崩壊	H31.3.19	157	H31.3.19	158
III-156	徳島市	下町	本丁、野賀山	本丁(2)	急傾斜地の崩壊	H31.3.19	157	H31.3.19	158
I-1041	徳島市	一宮町	東丁、宇和山西山	宇和山(1)	急傾斜地の崩壊	H31.3.19	157	H31.3.19	158
I-1042	徳島市	一宮町	東丁、宇和山西山	宇和山西山	急傾斜地の崩壊	H31.3.19	157	H31.3.19	158
II-4355	徳島市	一宮町	東丁、宇和山西山	東丁(1)	急傾斜地の崩壊	H31.3.19	157	H31.3.19	158
II-4356	徳島市	一宮町	東丁	東丁(2)	急傾斜地の崩壊	H31.3.19	157	H31.3.19	158
II-4357	徳島市	一宮町	東丁、宇和山西山	東丁(3)	急傾斜地の崩壊	H31.3.19	157	H31.3.19	158
II-4358	徳島市	一宮町	東丁、宇和山西山	東丁(4)	急傾斜地の崩壊	H31.3.19	157	H31.3.19	158
II-4359	徳島市	一宮町	東丁	東丁(5)	急傾斜地の崩壊	H31.3.19	157	H31.3.19	158
II-4365	徳島市	一宮町	南丁、福正西山	南丁(5)	急傾斜地の崩壊	H31.3.19	157	H31.3.19	158
II-4366	徳島市	一宮町	南丁、福正西山	南丁(6)	急傾斜地の崩壊	H31.3.19	157	H31.3.19	158
II-4370	徳島市	一宮町	南丁	南丁(10)	急傾斜地の崩壊	H31.3.19	157	H31.3.19	158
II-4371	徳島市	一宮町	南丁、宇和山西山	福正	急傾斜地の崩壊	H31.3.19	157	H31.3.19	158
II-4601	徳島市	八多町	鹿ノ首	鹿ノ首(1)	急傾斜地の崩壊	H31.3.19	157	H31.3.19	158
II-4602	徳島市	八多町	鹿ノ首	鹿ノ首(2)	急傾斜地の崩壊	H31.3.19	157	H31.3.19	158
II-4605	徳島市	八多町	八屋	八屋(1)	急傾斜地の崩壊	H31.3.19	157	H31.3.19	158
II-4606	徳島市	八多町	八屋	八屋(2)	急傾斜地の崩壊	H31.3.19	157	H31.3.19	158
II-4615	徳島市	八多町	賀重	賀重	急傾斜地の崩壊	H31.3.19	157	H31.3.19	158
I-1127	徳島市	上八万町	花房	花房(1)	急傾斜地の崩壊	H31.3.19	157	H31.3.19	158
I-1128	徳島市	上八万町	花房	花房(2)	急傾斜地の崩壊	H31.3.19	157	H31.3.19	158
I-1136	徳島市	上八万町	田中	田中西	急傾斜地の崩壊	H31.3.19	157	H31.3.19	158
I-1137	徳島市	上八万町	田中	田中東	急傾斜地の崩壊	H31.3.19	157	H31.3.19	158
II-4480	徳島市	上八万町	花房	花房(6)	急傾斜地の崩壊	H31.3.19	157		
II-4482	徳島市	上八万町	花房	花房(8)	急傾斜地の崩壊	H31.3.19	157	H31.3.19	158
II-4483	徳島市	上八万町	花房	花房(9)	急傾斜地の崩壊	H31.3.19	157	H31.3.19	158
II-4484	徳島市	上八万町	花房	花房(10)	急傾斜地の崩壊	H31.3.19	157	H31.3.19	158
II-4501	徳島市	上八万町	西地	西地(2)	急傾斜地の崩壊	H31.3.19	157	H31.3.19	158
II-4502	徳島市	上八万町	田中	田中(1)	急傾斜地の崩壊	H31.3.19	157	H31.3.19	158
II-4505	徳島市	上八万町	田中	田中(4)	急傾斜地の崩壊	H31.3.19	157	H31.3.19	158
I-1179	徳島市	八多町	大久保、風早	大久保	急傾斜地の崩壊	H31.3.19	157	H31.3.19	158
II-4568	徳島市	八多町	風早	風早(2)	急傾斜地の崩壊	H31.3.19	157	H31.3.19	158
II-4569	徳島市	八多町	風早	風早(3)	急傾斜地の崩壊	H31.3.19	157	H31.3.19	158
II-4570	徳島市	八多町	風早	風早(4)	急傾斜地の崩壊	H31.3.19	157	H31.3.19	158

Ⅱ-4571	徳島市	八多町	風早、風早北	風早北(1)	急傾斜地の崩壊	H31.3.19	157	H31.3.19	158
Ⅱ-4572	徳島市	八多町	風早、風早北	風早北(2)	急傾斜地の崩壊	H31.3.19	157	H31.3.19	158
Ⅱ-4573	徳島市	八多町	風早、野田坪	風早(5)	急傾斜地の崩壊	H31.3.19	157	H31.3.19	158
Ⅱ-4574	徳島市	八多町	大久保	大久保(1)	急傾斜地の崩壊	H31.3.19	157	H31.3.19	158
Ⅱ-4575	徳島市	八多町	大久保	大久保(2)	急傾斜地の崩壊	H31.3.19	157	H31.3.19	158
Ⅱ-4576	徳島市	八多町	大久保	大久保(3)	急傾斜地の崩壊	H31.3.19	157	H31.3.19	158
Ⅱ-4577	徳島市	八多町	大久保	大久保(4)	急傾斜地の崩壊	H31.3.19	157	H31.3.19	158
Ⅱ-7808	徳島市	八多町	大久保	大久保(5)	急傾斜地の崩壊	H31.3.19	157	H31.3.19	158
Ⅲ-159	徳島市	八多町	大久保、風早	大久保(6)	急傾斜地の崩壊	H31.3.19	157	H31.3.19	158
Ⅱ-4479	徳島市	上八万町	花房	花房(5)	急傾斜地の崩壊	H31.3.19	157	H31.3.19	158
危険箇所 番号なし	徳島市	一宮町	東丁	東丁(9)	急傾斜地の崩壊	H31.3.19	157	H31.3.19	158
危険箇所 番号なし	徳島市	一宮町	片山	片山	急傾斜地の崩壊	H31.3.19	157	H31.3.19	158
危険箇所 番号なし	徳島市	一宮町	東丁	東丁(10)	急傾斜地の崩壊	H31.3.19	157	H31.3.19	158
危険箇所 番号なし	徳島市	一宮町	東丁	東丁(11)	急傾斜地の崩壊	H31.3.19	157	H31.3.19	158
危険箇所 番号なし	徳島市	一宮町	東丁	東丁(12)	急傾斜地の崩壊	H31.3.19	157	H31.3.19	158
危険箇所 番号なし	徳島市	一宮町	東丁	東丁(13)	急傾斜地の崩壊	H31.3.19	157	H31.3.19	158
危険箇所 番号なし	徳島市	一宮町	東丁	東丁(14)	急傾斜地の崩壊	H31.3.19	157	H31.3.19	158
危険箇所 番号なし	徳島市	上八万町	花房	花房(12)	急傾斜地の崩壊	H31.3.19	157	H31.3.19	158
危険箇所 番号なし	徳島市	上八万町	花房	花房(13)	急傾斜地の崩壊	H31.3.19	157	H31.3.19	158
危険箇所 番号なし	徳島市	上八万町	花房	花房(14)	急傾斜地の崩壊	H31.3.19	157	H31.3.19	158
危険箇所 番号なし	徳島市	八多町	仕出、水口	仕出(6)	急傾斜地の崩壊	H31.3.25	171	H31.3.25	172
Ⅱ-4586	徳島市	八多町	三反地	中山(5)	急傾斜地の崩壊	H31.3.25	171	H31.3.25	172
Ⅱ-4587	徳島市	八多町	三反地、中山	三反地	急傾斜地の崩壊	H31.3.25	171	H31.3.25	172
Ⅱ-4589	徳島市	八多町	中山、町田	町田(2)	急傾斜地の崩壊	H31.3.25	171	H31.3.25	172
Ⅱ-4590	徳島市	八多町	中山、坂東	坂東(1)	急傾斜地の崩壊	H31.3.25	171	H31.3.25	172
Ⅱ-4591	徳島市	八多町	坂東	坂東(2)	急傾斜地の崩壊	H31.3.25	171		
Ⅱ-4593	徳島市	八多町	中山、坂東	坂東(4)	急傾斜地の崩壊	H31.3.25	171		
Ⅱ-4610	徳島市	八多町	森時、殿林、坂東	森時(1)	急傾斜地の崩壊	H31.3.25	171	H31.3.25	172
Ⅱ-4611	徳島市	八多町	森時	森時(2)	急傾斜地の崩壊	H31.3.25	171	H31.3.25	172
Ⅱ-4613	徳島市	八多町	居内、殿林	金堂(2)	急傾斜地の崩壊	H31.3.25	171	H31.3.25	172
Ⅱ-4619	徳島市	八多町	八多山	八多山	急傾斜地の崩壊	H31.3.25	171	H31.3.25	172
Ⅱ-4629	徳島市	多家良町	中津、中津峰	中津(7)	急傾斜地の崩壊	H31.3.25	171	H31.3.25	172
Ⅱ-4630	徳島市	多家良町	中津峰	中津(8)	急傾斜地の崩壊	H31.3.25	171	H31.3.25	172
Ⅱ-4631	徳島市	多家良町 八多町	<small>立野、金谷、宮平口、宮平、居内、殿林</small>	中津(9)	急傾斜地の崩壊	H31.3.25	171	H31.3.25	172
Ⅱ-4638	徳島市	多家良町	甫毛ノ脇、名護	甫毛ノ脇(1)	急傾斜地の崩壊	H31.3.25	171	H31.3.25	172
Ⅱ-4639	徳島市	多家良町	甫毛ノ脇、名護	甫毛ノ脇(2)	急傾斜地の崩壊	H31.3.25	171	H31.3.25	172
Ⅱ-4640	徳島市	多家良町	中津峰、中津	中津峰(1)	急傾斜地の崩壊	H31.3.25	171	H31.3.25	172
Ⅱ-4641	徳島市	多家良町	中津、中津峰	中津峰(2)	急傾斜地の崩壊	H31.3.25	171	H31.3.25	172
Ⅱ-4642	徳島市	多家良町	中津	中津峰(3)	急傾斜地の崩壊	H31.3.25	171	H31.3.25	172
危険箇所 番号なし	徳島市	八多町 多家良町	中津 中津峰	中津(10)	急傾斜地の崩壊	H31.3.25	171	H31.3.25	172
危険箇所 番号なし	徳島市	八多町	居内、殿林	居内	急傾斜地の崩壊	H31.3.25	171	H31.3.25	172
危険箇所 番号なし	徳島市	八多町	岡、殿林	岡	急傾斜地の崩壊	H31.3.25	171	H31.3.25	172

危険箇所 番号なし	徳島市	飯谷町	長田	長田(4)	急傾斜地の崩壊	H31.3.25	171	H31.3.25	172
危険箇所 番号なし	徳島市	飯谷町	大ノ上	大ノ上(1)	急傾斜地の崩壊	H31.3.25	171	H31.3.25	172
危険箇所 番号なし	徳島市	多家良町	北内	北内(6)	急傾斜地の崩壊	H31.3.25	171	H31.3.25	172
危険箇所 番号なし	徳島市	洪野町	佐野	佐野(6)	急傾斜地の崩壊	H31.3.25	171	H31.3.25	172
危険箇所 番号なし	徳島市	洪野町	佐野	佐野(7)	急傾斜地の崩壊	H31.3.25	171	H31.3.25	172
I-1033	徳島市	一宮町	西丁	西分(2)	急傾斜地の崩壊	R1.9.24	396	R1.9.24	398
I-1034	徳島市	一宮町	西丁	町分	急傾斜地の崩壊	R1.9.24	396	R1.9.24	398
I-1035	徳島市	一宮町	西丁	中分	急傾斜地の崩壊	R1.9.24	396	R1.9.24	398
II-4351	徳島市	一宮町	西丁	西丁(9)	急傾斜地の崩壊	R1.9.24	396	R1.9.24	398
II-4352	徳島市	一宮町	畑山	西丁(10)	急傾斜地の崩壊	R1.9.24	396	R1.9.24	398
III-153	徳島市	一宮町	南丁	西丁(14)	急傾斜地の崩壊	R1.9.24	396	R1.9.24	398
II-4503	徳島市	上八万町	田中	田中(2)	急傾斜地の崩壊	R1.9.24	396	R1.9.24	398
II-4504	徳島市	上八万町	田中、西山	田中(3)	急傾斜地の崩壊	R1.9.24	396	R1.9.24	398
II-4506	徳島市	上八万町	西山、西地	西山(1)	急傾斜地の崩壊	R1.9.24	396	R1.9.24	398
II-7799	徳島市	上八万町	西山	西山(2)	急傾斜地の崩壊	R1.9.24	396	R1.9.24	398
危険箇所 番号なし	徳島市	上八万町	西山、下町本丁	しらさぎ台(1)	急傾斜地の崩壊	R1.9.24	396	R1.9.24	398
危険箇所 番号なし	徳島市	上八万町	西山、下町本丁、下町西山	しらさぎ台(2)	急傾斜地の崩壊	R1.9.24	396	R1.9.24	398
危険箇所 番号なし	徳島市	上八万町	西山	しらさぎ台(3)	急傾斜地の崩壊	R1.9.24	396	R1.9.24	398
I-1036	徳島市	一宮町	南丁	谷又下	急傾斜地の崩壊	R1.9.24	396	R1.9.24	398
I-1037	徳島市	一宮町	南丁	南丁	急傾斜地の崩壊	R1.9.24	396	R1.9.24	398
I-1038	徳島市	一宮町	南丁	谷又上	急傾斜地の崩壊	R1.9.24	396	R1.9.24	398
I-1039	徳島市	一宮町	南丁	赤坂北	急傾斜地の崩壊	R1.9.24	396	R1.9.24	398
I-1040	徳島市	一宮町	南丁	赤坂南	急傾斜地の崩壊	R1.9.24	396	R1.9.24	398
II-4362	徳島市	一宮町	南丁	南丁(2)	急傾斜地の崩壊	R1.9.24	396	R1.9.24	398
II-4363	徳島市	一宮町	南丁	南丁(3)	急傾斜地の崩壊	R1.9.24	396	R1.9.24	398
II-4367	徳島市	一宮町	南丁	南丁(7)	急傾斜地の崩壊	R1.9.24	396	R1.9.24	398
II-4368	徳島市	一宮町	南丁	南丁(8)	急傾斜地の崩壊	R1.9.24	396	R1.9.24	398
II-4369	徳島市	一宮町	南丁	南丁(9)	急傾斜地の崩壊	R1.9.24	396	R1.9.24	398
II-4372	徳島市	一宮町	赤坂東山	赤坂東山(1)	急傾斜地の崩壊	R1.9.24	396	R1.9.24	398
II-4373	徳島市	一宮町	赤坂東山	赤坂東山(2)	急傾斜地の崩壊	R1.9.24	396	R1.9.24	398
II-4438	徳島市	八万町	上福万	上福万(5)	急傾斜地の崩壊	R1.9.24	396	R1.9.24	398
II-4443	徳島市	八万町	上福万・柿谷	上福万(10)	急傾斜地の崩壊	R1.9.24	396	R1.9.24	397
危険箇所 番号なし	徳島市	一宮町	南丁	南丁(11)	急傾斜地の崩壊	R1.9.24	396	R1.9.24	398
危険箇所 番号なし	徳島市	一宮町	南丁	南丁(12)	急傾斜地の崩壊	R1.9.24	396	R1.9.24	398
危険箇所 番号なし	徳島市	入田町	月ノ宮	月ノ宮(1)	急傾斜地の崩壊	R1.9.24	396	R1.9.24	398
危険箇所 番号なし	徳島市	入田町	月ノ宮	月ノ宮(2)	急傾斜地の崩壊	R1.9.24	396	R1.9.24	398
危険箇所 番号なし	徳島市	入田町	月ノ宮	月ノ宮(3)	急傾斜地の崩壊	R1.9.24	396	R1.9.24	398
危険箇所 番号なし	徳島市	入田町	大久	大久(4)	急傾斜地の崩壊	R1.9.24	396	R1.9.24	398
危険箇所 番号なし	徳島市	入田町	大久	大久(5)	急傾斜地の崩壊	R1.9.24	396	R1.9.24	398
危険箇所 番号なし	徳島市	入田町	大久	大久(6)	急傾斜地の崩壊	R1.9.24	396	R1.9.24	398
危険箇所 番号なし	徳島市	入田町	月ノ宮	月ノ宮(4)	急傾斜地の崩壊	R1.9.24	396	R1.9.24	398
危険箇所 番号なし	徳島市	入田町	金治	金治(3)	急傾斜地の崩壊	R1.9.24	396	R1.9.24	398

危険箇所番号なし	徳島市	入田町	金冶	金冶(4)	急傾斜地の崩壊	R1.9.24	396	R1.9.24	398
----------	-----	-----	----	-------	---------	---------	-----	---------	-----

<土石流>

危険箇所番号	所在地			区域名称	土砂災害の発生 因となる自然現象	警戒区域告示		特別警戒区域告示	
	郡・市	町・村	字			年月日	番号	年月日	番号
11058	徳島市	名東町	三丁目	袋井川支流	土石流	H27.3.31	239	H27.3.31	240
11059	徳島市	名東町	三丁目	大浦谷	土石流	H27.3.31	239	H27.3.31	240
11060	徳島市	名東町	三丁目	大浦北谷	土石流	H27.3.31	239	H27.3.31	240
11056	徳島市	名東町 加茂名町	三丁目 西名東山	北僧都山谷	土石流	H27.3.31	239	H27.3.31	240
11125	徳島市	名東町 加茂名町	一丁目 東名東山	地藏谷	土石流	H27.3.31	239	H27.3.31	240
11126	徳島市	名東町 加茂名町	一丁目 東名東山	東地藏谷	土石流	H27.3.31	239	H27.3.31	240
11127	徳島市	名東町 加茂名町	一丁目 東名東山	名東谷	土石流	H27.3.31	239	H27.3.31	240
11128	徳島市	名東町 加茂名町	一丁目 東名東山	落合谷	土石流	H27.3.31	239	H27.3.31	240
11129	徳島市	南庄町 加茂名町 名東町	五丁目 庄山 一丁目	南鈴江谷	土石流	H27.3.31	239	H27.3.31	240
11130	徳島市	南庄町 南庄町 加茂名町	四丁目 五丁目 庄山	鈴江谷	土石流	H27.3.31	239	H27.3.31	240
11131	徳島市	南庄町 南庄町 加茂名町	一丁目 二丁目 庄山	薬師谷	土石流	H27.3.31	239	-	-
11132	徳島市	南蔵本町 加茂名町	二丁目 庄山	大谷	土石流	H27.3.31	239	-	-
11133	徳島市	南蔵本町 南蔵本町 蔵本町 加茂名町	二丁目 三丁目 二丁目 庄山	大谷東谷	土石流	H27.3.31	239	H27.3.31	240
11134	徳島市	南佐古七番町 南佐古八番町		狸谷	土石流	H27.3.31	239	H27.3.31	240
11135	徳島市	南佐古7番町		本蛇谷	土石流	H26.3.28	202	H26.3.28	203
11136	徳島市	南佐古6番町		蛇谷	土石流	H26.3.28	202	-	-
11137	徳島市	南佐古5番町		佐古谷1号谷	土石流	H26.3.28	202	-	-
11138	徳島市	南佐古4番町		配水池西谷	土石流	H26.3.28	202	H26.3.28	203
11139	徳島市	南佐古3番町		石畳谷	土石流	H26.3.28	202	H26.3.28	203
11140	徳島市	南佐古3番町		佐古谷2号谷	土石流	H26.3.28	202	H26.3.28	203
11141	徳島市	南佐古2番町		佐古谷3号谷	土石流	H26.3.28	202	H26.3.28	203
11142	徳島市	南佐古1番町		不動谷	土石流	H26.3.28	202	H26.3.28	203
11117	徳島市	城南町	1丁目	一の坪谷	土石流	H21.10.30	653	-	-
11118	徳島市	城南町	1丁目	ふくろう谷	土石流	H21.10.30	653	-	-
11119	徳島市	城南町	1丁目	西山東谷	土石流	H21.10.30	653	H21.10.30	654
11120	徳島市	西二軒屋町	2丁目	城南谷	土石流	H21.10.30	653	-	-
11143	徳島市	眉山町	大滝山	大滝谷	土石流	H22.6.17	361	-	-
11144	徳島市	眉山町	大滝山	大滝南谷	土石流	H22.6.17	361	-	-
11145	徳島市	東山手町	2丁目	天狗谷	土石流	H22.6.17	361	-	-
11124	徳島市	伊賀町	2丁目	國瑞彦南谷	土石流	H22.6.17	361	H22.6.17	363
11123	徳島市	伊賀町	3丁目	山分谷	土石流	H22.6.17	361	-	-
11122	徳島市	伊賀町	4丁目	光仙寺谷	土石流	H22.6.17	361	H22.6.17	363
11121	徳島市	勢見町	2丁目	観音寺谷	土石流	H22.6.17	361	H22.6.17	363
11092	徳島市	八万町	上長谷	西長谷谷	土石流	H24.1.12	18	H24.1.12	19
11093	徳島市	八万町	上長谷	上長谷谷	土石流	H24.1.12	18	H24.1.12	19
21091	徳島市	八万町	上長谷	長谷川	土石流	H24.1.12	18	H24.1.12	19
21094	徳島市	八万町	上長谷、下長谷	東山谷	土石流	H24.1.12	18	H24.1.12	19
11095	徳島市	八万町	下長谷	下長谷谷	土石流	H24.1.12	18	H24.1.12	19
11096	徳島市	八万町	下長谷	下長谷東谷	土石流	H24.1.12	18	-	-
11105	徳島市	八万町	宮ノ谷 馬場山	宮谷川	土石流	H27.3.31	239	H27.3.31	240
11101	徳島市	八万町	馬場山 新貝	馬場山谷	土石流	H27.3.31	239	-	-
11108	徳島市	八万町	上福万	福万谷	土石流	H28.3.31	230	H28.3.31	231
11110	徳島市	八万町	中津浦	中津浦谷	土石流	H28.3.31	230	H28.3.31	231
11111	徳島市	八万町	中津浦	中津浦中谷	土石流	H28.3.31	230	H28.3.31	231
11112	徳島市	八万町	中津浦	中津浦下谷	土石流	H28.3.31	230	H28.3.31	231
11113	徳島市	八万町	中津浦	中津浦南谷	土石流	H28.3.31	230	-	-
11114	徳島市	八万町	中津山、中津浦	竹林寺谷	土石流	H28.3.31	230	-	-
11115	徳島市	八万町	中津山、中津浦	竹林寺東谷	土石流	H28.3.31	230	H28.3.31	231
11116	徳島市	八万町	中津山、中津浦	眉山谷	土石流	H28.3.31	230	H28.3.31	231
11103	徳島市	八万町	柿谷	柿谷川支流	土石流	H28.3.31	230	H28.3.31	231
11104	徳島市	八万町	柿谷	西柿谷	土石流	H28.3.31	230	-	-
21102	徳島市	八万町	柿谷	柿谷	土石流	H28.3.31	230	H28.3.31	231
11106	徳島市	八万町	向寺山	伝承の森谷	土石流	H29.3.17	131	-	-
11107	徳島市	八万町	向寺山	県民の森谷	土石流	H29.3.17	131	H29.3.17	131
11109	徳島市	八万町	法花谷、法花谷山	法花谷	土石流	H29.3.17	131	H29.3.17	131
11097	徳島市	上八万町	広田	あつり越二号谷	土石流	H22.10.6	584	H22.10.6	585
11098	徳島市	上八万町	広田	あつり越一号谷	土石流	H22.10.6	584	H22.10.6	585
11078	徳島市	上八万町	川西	西光寺谷	土石流	H23.8.25	562	H23.8.25	564
11079	徳島市	上八万町	川西	尼ヶ谷川	土石流	H23.8.25	562	H23.8.25	564

11080	徳島市	上八万町	川西	川北谷	土石流	H23.8.25	562	H23.8.25	564
11081	徳島市	上八万町	川西	奥谷	土石流	H23.8.25	562	H23.8.25	564
11088	徳島市	上八万町	川北	大門寺谷	土石流	H28.3.31	230	H28.3.31	231
11089	徳島市	上八万町	川北	四門寺谷川	土石流	H28.3.31	230	H28.3.31	231
11090	徳島市	上八万町	川北	万願寺谷	土石流	H28.3.31	230	H28.3.31	231
11099	徳島市	上八万町	広田、東山	道原谷	土石流	H29.3.17	131	H29.3.17	132
11100	徳島市	上八万町	広田、東山	天王谷	土石流	H29.3.17	131	H29.3.17	132
21082	徳島市	上八万町	星河内	星河内谷	土石流	H29.3.17	131	H29.3.17	132
21083	徳島市	上八万町	星河内	西星河内谷	土石流	H29.3.17	131	H29.3.17	132
21084	徳島市	上八万町	星河内	東星河内谷	土石流	H29.3.17	131	H29.3.17	132
21086	徳島市	上八万町	巽山、星河内	巽山谷	土石流	H29.3.17	131	H29.3.17	132
31085	徳島市	上八万町	巽山、星河内	下星河内谷	土石流	H29.3.17	131	H29.3.17	132
31087	徳島市	上八万町	巽山、星河内	星河内谷川支流	土石流	H29.3.17	131	H29.3.17	132
11171	徳島市	飯谷町		岩名谷	土石流	H26.3.28	202	H26.3.28	203
11176	徳島市	飯谷町		仏谷	土石流	H26.3.28	202	H26.3.28	203
11169	徳島市	飯谷町	西分	西分谷	土石流	H22.6.17	361	H22.6.17	363
11170	徳島市	飯谷町	西分	南長柱谷	土石流	H22.6.17	361	H22.6.17	363
11178	徳島市	飯谷町	東分	長柱谷	土石流	H22.6.17	361	—	—
11179	徳島市	飯谷町	東分	東長柱谷	土石流	H22.6.17	361	—	—
11180	徳島市	飯谷町	東分	南千谷川	土石流	H22.6.17	361	H22.6.17	363
11181	徳島市	飯谷町	東分	鳴滝谷	土石流	H22.6.17	361	H22.6.17	363
11225	徳島市	八多町	小倉	西小倉谷	土石流	H23.8.25	562	—	—
21221	徳島市	八多町	水口	水口谷	土石流	H23.8.25	562	H23.8.25	564
21223	徳島市	八多町	水口	水口西谷	土石流	H23.8.25	562	—	—
21224	徳島市	八多町	仕出、水口	東仕出谷	土石流	H23.8.25	562	H23.8.25	564
11231	徳島市	多家良町	小路地	谷神谷	土石流	H24.1.12	18	H24.1.12	19
11232	徳島市	多家良町	池谷	梅ノ木谷	土石流	H24.1.12	18	H24.1.12	19
11226	徳島市	多家良町	中津	中津峰谷	土石流	H27.3.31	239	H27.3.31	240
11227	徳島市	多家良町	中津	中津谷	土石流	H27.3.31	239	H27.3.31	240
11228	徳島市	多家良町	中津	中津下谷	土石流	H27.3.31	239	H27.3.31	240
11233	徳島市	多家良町	名護 占台	野上谷	土石流	H27.3.31	239	H27.3.31	240
11146	徳島市	方上町	原田、溜尻、森 谷、馬場ノ上、向 山	原田谷	土石流	H28.3.31	230	H28.3.31	231
11147	徳島市	方上町	原田、溜尻、森 谷、馬場ノ上、向 山、門口	森谷	土石流	H28.3.31	230	H28.3.31	231
11148	徳島市	方上町	大食、馬場ノ上	大食谷	土石流	H28.3.31	230	—	—
11149	徳島市	方上町	中内、大食、ハリ ウ、寺内	中内谷	土石流	H28.3.31	230	—	—
11150	徳島市	方上町	所谷、ハリウ、東 浦、上六拾間	所谷	土石流	H28.3.31	230	H28.3.31	231
11151	徳島市	方上町	東浦、桜谷、上 六拾間、舟戸川	東浦谷川	土石流	H28.3.31	230	—	—
21152	徳島市	方上町	下中山、桜谷、 上六拾間、六拾 間	桜谷	土石流	H28.3.31	230	—	—
危険箇所場号 なし	徳島市	方上町	宮谷、馬越、門 口	宮谷	土石流	H28.3.31	230	H28.3.31	231
危険箇所場号 なし	徳島市	北山町	重清、花折、山 田、縄手、三反 地、猪ノ奥	花折谷	土石流	H28.3.31	230	H28.3.31	231
危険箇所場号 なし	徳島市	北山町	上田、合仁木、 上屋敷、北ノ谷、 羽淵、縄手	上田谷	土石流	H28.3.31	230	H28.3.31	231
危険箇所場号 なし	徳島市	北山町	大杉、北ノ谷、上 屋敷、合仁木	大杉谷	土石流	H28.3.31	230	H28.3.31	231
危険箇所場号 なし	徳島市	北山町	大杉、上田、北ノ 谷、上屋敷、合 仁木	大杉谷支流	土石流	H28.3.31	230	H28.3.31	231
危険箇所場号 なし	徳島市	北山町	羽淵、松ノ木、合 仁木、山田、綱 手、三反地、神ノ 前	羽淵谷	土石流	H28.3.31	230	H28.3.31	231
危険箇所場号 なし	徳島市	大谷町	西ノ谷、奥屋敷、 上地、九日田、 柳ノ窪、梅ノ井、 大縄手、谷端	西ノ谷谷	土石流	H28.3.31	230	H28.3.31	231
11155	徳島市	大谷町	梅ノ井、紅葉山	梅ノ井谷	土石流	H29.3.17	131	H29.3.17	132
11153	徳島市	片上町	尾羽丁	尾羽丁谷	土石流	H28.11.1	672	—	—
11166	徳島市	丈六町	栗田	栗田谷	土石流	H28.11.1	672	H28.11.1	673
11154	徳島市	勝占町	半谷	正福寺谷	土石流	H28.11.1	672	H28.11.1	673
11167	徳島市	勝占町	片志	熊野東谷	土石流	H28.11.1	672	—	—
21168	徳島市	勝占町	片志	片志谷	土石流	H28.11.1	672	—	—
11156	徳島市	洪野町	入野	入野谷川	土石流	H29.3.17	131	H29.3.17	132
11159	徳島市	洪野町	三ツ岩、宮前	洪野古墳谷	土石流	H29.3.17	131	—	—
11160	徳島市	洪野町	三ツ岩	三ツ岩谷	土石流	H29.3.17	131	H29.3.17	132
11161	徳島市	洪野町	三ツ岩、宮前、 町田、伊予王子	二ツ時谷	土石流	H29.3.17	131	H29.3.17	132
11162	徳島市	洪野町	伊予王子、三ツ 岩、町田	伊予王子谷	土石流	H29.3.17	131	H29.3.17	132

11163	徳島市	渋野町	片山、俵生、伊予王子	片山谷	土石流	H29.3.17	131	H29.3.17	132
11164	徳島市	渋野町	日開谷、俵生、北水久保、片山、浅田	日開谷	土石流	H29.3.17	131	H29.3.17	132
11158	徳島市	渋野町	正泉、楠木野旗、入道、門関	正泉谷川	土石流	H29.3.17	131	—	—
21157	徳島市	渋野町	正泉、辻西、高曾根	正泉西谷	土石流	H29.3.17	131	H29.3.17	132
危険箇所番号なし	徳島市	渋野町	入野、高曾根	正泉西谷2	土石流	H29.3.17	131	H29.3.17	132
危険箇所番号なし	徳島市	渋野町	正泉、辻西、入道	正泉西谷3	土石流	H29.3.17	131	H29.3.17	132
危険箇所番号なし	徳島市	渋野町	正泉、辻西、高曾根	正泉西谷支流	土石流	H29.3.17	131	H29.3.17	132
21165	徳島市	渋野町	浅田、北水久保、日開谷	浅田谷	土石流	H29.3.17	131	H29.3.17	132
11041	徳島市	一宮町	西丁	徳蔵谷	土石流	H22.6.17	361	H22.6.17	363
11042	徳島市	一宮町	西丁	北本谷	土石流	H22.6.17	361	H22.6.17	363
11043	徳島市	一宮町	西丁	西丁谷	土石流	H22.6.17	361	H22.6.17	363
11044	徳島市	一宮町	西丁	北谷	土石流	H22.6.17	361	H22.6.17	363
11052	徳島市	一宮町	東丁	北山谷	土石流	H23.8.25	562	H23.8.25	564
11057	徳島市	一宮町	三丁目	若宮谷	土石流	H27.3.31	239	H27.3.31	240
31024	徳島市	一宮町	紅葉山	先代四号谷	土石流	H27.3.31	239	H27.3.31	240
31026	徳島市	一宮町	紅葉山	先代五号谷	土石流	H27.3.31	239	H27.3.31	240
11050	徳島市	下町	本丁	新反谷	土石流	H23.8.25	562	H23.8.25	564
11051	徳島市	下町	本丁	新友下谷	土石流	H23.8.25	562	H23.8.25	564
11077	徳島市	下町	本丁	しらすぎ東谷	土石流	H23.8.25	562	H23.8.25	564
11066	徳島市	国府町	西矢野	西矢野上谷	土石流	H27.3.31	239	H27.3.31	240
11069	徳島市	国府町	西矢野	奥谷	土石流	H27.3.31	239	H27.3.31	240
11071	徳島市	国府町	西矢野 延命	西矢野谷	土石流	H27.3.31	239	H27.3.31	240
21070	徳島市	国府町	西矢野	床殿谷	土石流	H27.3.31	239	H27.3.31	240
31067	徳島市	国府町	西矢野	西谷野中谷	土石流	H27.3.31	239	H27.3.31	240
31068	徳島市	国府町	西矢野	西谷野下谷	土石流	H27.3.31	239	H27.3.31	240
11004	徳島市	入田町	月ノ宮	月ノ宮三号谷	土石流	H27.3.31	239	H27.3.31	240
11061	徳島市	入田町	内ノ御田	天神谷	土石流	H27.3.31	239	H27.3.31	240
11064	徳島市	入田町	内ノ御田	下天神二号谷	土石流	H27.3.31	239	H27.3.31	240
21012	徳島市	入田町	内ノ御田	東内ノ御田谷	土石流	H27.3.31	239	H27.3.31	240
21062	徳島市	入田町	内ノ御田	下天神一号谷	土石流	H27.3.31	239	H27.3.31	240
31063	徳島市	入田町	内ノ御田	北カジ谷	土石流	H27.3.31	239	H27.3.31	240
31065	徳島市	入田町 国府町	内ノ御田 西矢野	矢野池谷	土石流	H27.3.31	239	H27.3.31	240
11238	徳島市	大原町	長尾 広裏	長尾東谷	土石流	H27.3.31	239	—	—
11242	徳島市	大原町	大神子	大神子谷川	土石流	H22.10.6	584	—	—
11243	徳島市	大原町	大神子	大神谷	土石流	H22.10.6	584	H22.10.6	585
11246	徳島市	大原町	水ヶ谷、浜	水ヶ谷東谷	土石流	H28.3.31	230	—	—
11244	徳島市	大原町	大神子、浜	水ヶ谷西谷	土石流	H28.3.31	230	H28.3.31	231
11245	徳島市	大原町	大神子	日峰大神子谷	土石流	H28.3.31	230	H28.3.31	231
11240	徳島市	大原町	大神子、籠、籠山	大原中谷	土石流	H28.3.31	230	H28.3.31	231
21239	徳島市	大原町	大神子、籠、籠山	大原上谷	土石流	H28.3.31	230	H28.3.31	231
31241	徳島市	大原町	大神子、籠	大原下谷	土石流	H28.3.31	230	H28.3.31	231
11234	徳島市	大原町	大神子、糠坪	奥の谷	土石流	H28.3.31	230	H28.3.31	231
11235	徳島市	大原町	菅町地、大神子、糠坪	糠坪谷	土石流	H28.3.31	230	—	—
11236	徳島市	大原町	菅町地、糠坪、三ツ谷	三ツ谷	土石流	H28.3.31	230	H28.3.31	231
11237	徳島市	大原町	池ノ内、池内山、菅町地、於庄谷、三ツ谷、余慶	於庄谷	土石流	H28.3.31	230	H28.3.31	231
11247	徳島市	大原町	小神子山	小神子谷	土石流	H30.1.26	43	H30.1.26	44
11018	徳島市	入田町	安都真	梁谷	土石流	H30.3.29	221	H30.3.29	222
11019	徳島市	入田町	安都真	中梁谷	土石流	H30.3.29	221	H30.3.29	222
21020	徳島市	入田町	安都真	下梁谷	土石流	H30.3.29	221	H30.3.29	222
31010	徳島市	入田町	南谷	南谷	土石流	H30.3.29	221	H30.3.29	222
11017	徳島市	入田町	海先	先代一号谷	土石流	H30.3.29	221	H30.3.29	222
11021	徳島市	入田町	海先	先代二号谷	土石流	H30.3.29	221	H30.3.29	222
11022	徳島市	入田町	海先	先代三号谷	土石流	H30.3.29	221	H30.3.29	222
21013	徳島市	入田町	内ノ御田	内ノ御田谷	土石流	H30.3.29	221	H30.3.29	222
21014	徳島市	入田町	内ノ御田	西内ノ御田谷	土石流	H30.3.29	221	H30.3.29	222
21016	徳島市	入田町	内ノ御田	入田大谷	土石流	H30.3.29	221	H30.3.29	222
31015	徳島市	入田町	内ノ御田	カジ谷	土石流	H30.3.29	221	H30.3.29	222
11174	徳島市	飯谷町	日ノ浦・牛屋谷・中谷口・灰山	牛屋谷	土石流	H30.3.29	221	H30.3.29	222
11175	徳島市	飯谷町	宮ヶ谷・岩名・中谷口	神谷院谷	土石流	H30.3.29	221	H30.3.29	222

21172	徳島市	飯谷町	山神・楠木谷・道ノ下・日ノ浦・牛屋谷・不動ノ内・灰山・中谷口・宮ヶ谷・岩名	日浦谷川	土石流	H30.3.29	221	H30.3.29	222
31177	徳島市	飯谷町	日浦(徳島市資産税課調べ)	上里北谷	土石流	H30.3.29	221	H30.3.29	222
11003	徳島市	入田町	月ノ宮	野神谷	土石流	H30.3.29	221	H30.3.29	222
11006	徳島市	入田町	天ノ原	観正寺谷	土石流	H30.3.29	221	H30.3.29	222
11008	徳島市	入田町	南谷	下金治谷	土石流	H30.3.29	221	H30.3.29	222
21001	徳島市	入田町	月ノ宮	月ノ宮一号谷	土石流	H30.3.29	221	H30.3.29	222
21002	徳島市	入田町	月ノ宮	月ノ宮二号谷	土石流	H30.3.29	221	H30.3.29	222
21005	徳島市	入田町	天ノ原	百合谷	土石流	H30.3.29	221	H30.3.29	222
21007	徳島市	入田町	南谷	金治谷	土石流	H30.3.29	221	H30.3.29	222
21009	徳島市	入田町	南谷	建治の滝谷	土石流	H30.3.29	221	H30.3.29	222
11187	徳島市	飯谷町	東沖野・南ノ内	下長谷川	土石流	H30.3.29	221	H30.3.29	222
11190	徳島市	飯谷町	東沖野・下沖野	東沖野谷	土石流	H30.3.29	221	H30.3.29	222
11203	徳島市	飯谷町	高良	高良谷	土石流	H30.3.29	221	H30.3.29	222
21195	徳島市	飯谷町	白金谷	下白金谷	土石流	H30.3.29	221	H30.3.29	222
21197	徳島市	飯谷町	西沖野・下沖野	西沖野谷	土石流	H30.3.29	221	H30.3.29	222
31191	徳島市	飯谷町	鳥打・白金谷	白金谷	土石流	H30.3.29	221	H30.3.29	222
31192	徳島市	飯谷町	白金谷	中白金谷	土石流	H30.3.29	221	H30.3.29	222
31193	徳島市	飯谷町	印谷・白金谷	北白金谷川	土石流	H30.3.29	221	H30.3.29	222
11194	徳島市	飯谷町	奥ノ谷・本谷	本村谷	土石流	H30.3.29	221	H30.3.29	222
11202	徳島市	飯谷町	枇杷ノ久保	枇杷の久保谷	土石流	H30.3.29	221	H30.3.29	222
21200	徳島市	飯谷町	西柳谷	西柳谷	土石流	H30.3.29	221	H30.3.29	222
21201	徳島市	飯谷町	枇杷ノ久保	七釜谷	土石流	H30.3.29	221	H30.3.29	222
31188	徳島市	飯谷町	楠ノ上・手城	楠上谷	土石流	H30.3.29	221	H30.3.29	222
31189	徳島市	飯谷町	楠ノ上・手城	手城谷	土石流	H30.3.29	221	H30.3.29	222
21183	徳島市	飯谷町	干飯	干飯谷	土石流	H30.3.29	221	H30.3.29	222
31182	徳島市	飯谷町	字大ノ上・東山	干谷	土石流	H30.3.29	221	H30.3.29	222
21209	徳島市	八多町	賀重、中内、友広、坂東	友広東谷	土石流	H31.3.19	157	H31.3.19	158
21210	徳島市	八多町	賀重、中内、森時	石船谷	土石流	H31.3.19	157	H31.3.19	158
31208	徳島市	八多町	賀重、中内、北内、友広、中山	蛭谷	土石流	H31.3.19	157	H31.3.19	158
21053	徳島市	一宮町	東丁	下僧都二号谷	土石流	H31.3.19	157		
21054	徳島市	一宮町	東丁	下僧都一号谷	土石流	H31.3.19	157	H31.3.19	158
21045	徳島市	一宮町	東丁	宇和山谷川	土石流	H31.3.19	157		
21046	徳島市	一宮町	東丁	宇和山西谷	土石流	H31.3.19	157	H31.3.19	158
21047	徳島市	一宮町	東丁、宇和山西山	宇和山西山三号谷	土石流	H31.3.19	157	H31.3.19	158
21048	徳島市	一宮町	東丁、宇和山西山	宇和山西山二号谷	土石流	H31.3.19	157	H31.3.19	158
21049	徳島市	一宮町	東丁、宇和山西山	宇和山西山一号谷	土石流	H31.3.19	157	H31.3.19	158
31040	徳島市	一宮町	南丁	福正谷川	土石流	H31.3.19	157	H31.3.19	158
11206	徳島市	八多町	鹿ノ首	鹿ノ首山観音谷	土石流	H31.3.19	157	H31.3.19	158

4-9 土砂災害警戒区域等の指定状況

21207	徳島市	八多町	鹿ノ首、田中、北内、賀重	東鹿ノ首谷	土石流	H31.3.19	157	H31.3.19	158
31204	徳島市	八多町	中ノ丸	中ノ丸谷	土石流	H31.3.19	157	H31.3.19	158
31205	徳島市	八多町	鹿ノ首	鹿ノ首谷	土石流	H31.3.19	157	H31.3.19	158
11072	徳島市	上八万町	花房	西地谷	土石流	H31.3.19	157	H31.3.19	158
21073	徳島市	上八万町	田中	田中谷	土石流	H31.3.19	157	H31.3.19	158
21074	徳島市	上八万町	田中	花房西谷	土石流	H31.3.19	157	H31.3.19	158
21076	徳島市	上八万町	花房	花房谷	土石流	H31.3.19	157	H31.3.19	158
31075	徳島市	上八万町	花房	花房中谷	土石流	H31.3.19	157	H31.3.19	158
31219	徳島市	八多町	風早	風早西一号谷	土石流	H31.3.19	157	H31.3.19	158
31220	徳島市	八多町	風早	風早西二号谷	土石流	H31.3.19	157	H31.3.19	158
31222	徳島市	八多町	仕出、水口、野田坪、中山	水口奥谷	土石流	H31.3.25	171	H31.3.25	172
11211	徳島市	八多町	八多山、森時、坂東	森時谷	土石流	H31.3.25	171	H31.3.25	172
11212	徳島市	八多町	殿林、森時	八多薬師谷	土石流	H31.3.25	171	H31.3.25	172
11213	徳島市	八多町	殿林、森時	蜜柑谷	土石流	H31.3.25	171	H31.3.25	172
11217	徳島市	八多町	殿林、居内、岡、金堂、南曾根、蔵ノ内	西金堂谷	土石流	H31.3.25	171	H31.3.25	172
11218	徳島市	八多町	殿林、居内	居内谷	土石流	H31.3.25	171	H31.3.25	172
21215	徳島市	八多町	殿林、森時、岡、三ツ石	東薬師谷	土石流	H31.3.25	171	H31.3.25	172
21229	徳島市	八多町	宮谷口、宮谷、東大平	八多宮谷	土石流	H31.3.25	171	H31.3.25	172
11023	徳島市	一宮町	西丁	一宮谷	土石流	R1.9.24	396	R1.9.24	398
11025	徳島市	一宮町	西丁	宮ノ奥谷	土石流	R1.9.24	396		
11032	徳島市	一宮町	南丁	谷又谷	土石流	R1.9.24	396	R1.9.24	398
21030	徳島市	一宮町	南丁	西船戸一号谷	土石流	R1.9.24	396	R1.9.24	398
21031	徳島市	一宮町	南丁	船戸谷川支流	土石流	R1.9.24	396	R1.9.24	398
21034	徳島市	一宮町	赤坂東山	赤坂下谷	土石流	R1.9.24	396	R1.9.24	398
21035	徳島市	一宮町	赤坂東山	赤坂上谷	土石流	R1.9.24	396	R1.9.24	398
21036	徳島市	一宮町	赤坂東山	赤坂東谷	土石流	R1.9.24	396	R1.9.24	398
21037	徳島市	一宮町	赤坂東山	明神丸谷	土石流	R1.9.24	396	R1.9.24	398
21038	徳島市	一宮町	南丁	財蔵丸谷	土石流	R1.9.24	396	R1.9.24	398
31027	徳島市	一宮町	南丁	西船戸三号谷	土石流	R1.9.24	396	R1.9.24	398
31028	徳島市	一宮町	南丁	船戸谷	土石流	R1.9.24	396	R1.9.24	398
31029	徳島市	一宮町	南丁	西船戸二号谷	土石流	R1.9.24	396	R1.9.24	398
31033	徳島市	一宮町	南丁	南丁北谷	土石流	R1.9.24	396	R1.9.24	398

<地すべり>

危険箇所番号 箇所番号	所在地			区域名称	土砂災害の発生 因となる自然現象 種類	警戒区域告示		特別警戒区域告示	
	郡・市	町・村	字			年月日	番号	年月日	番号
423	徳島市	眉山町、佐古山町、南佐古1番町、南佐古2番町、南佐古3番町、南佐古4番町、南佐古5番町、南佐古6番町、南佐古7番町、佐古1番町、佐古2番町	大滝山	諏訪山	地すべり	H26.3.28	202	-	-
424	徳島市	南佐古七番町 南佐古八番町 佐古山町		南佐古	地すべり	H27.3.31	239	-	-
425	徳島市	名東町 名東町 加茂名町	二丁目 三丁目 西名東山	名東	地すべり	H27.3.31	239	-	-
427	徳島市	南蔵本町 南庄町 南庄町 加茂名町	三丁目 二丁目 三丁目 庄山	山路	地すべり	H27.3.31	239	-	-
426	徳島市	眉山町 寺町 伊賀町 東山手町 弓町 勢見町 西二軒屋町	大滝山、茂助ヶ原1丁目、3丁目、4丁目 3丁目 1丁目 2丁目 2丁目	眉山	地すべり	H28.3.31	230	-	-
429	徳島市	八万町	柿谷、柿谷山、福万山、馬場山、宮ノ谷	徳島柿谷	地すべり	H28.3.31	230	-	-
439	徳島市	多家良町	立石池谷	金谷	地すべり	H27.3.31	239	-	-
436	徳島市	勝占町	片志	片志	地すべり	H28.3.31	230	-	-

危険箇所番号 なし	徳島市	大原町 論田町	籠、籠山、外籠 山中開、新開	籠山	地すべり	H28.3.31	230	-	-
445	徳島市	飯谷町	東分、西分	長柱	地すべり	H30.3.29	221	-	-
443	徳島市	飯谷町	日ノ浦・岩名・ 川端・宮ヶ谷・ 居内・平間・灰 山・不動ノ内・ 西ノ浦・道ノ 下・楠木谷・山 神	日浦	地すべり	H30.3.29	221	-	-
441	徳島市	飯谷町	鳥打・白金谷・ 西沖野・下沖 野・高良・平 畑・東沖野	沖野	地すべり	H30.3.29	221	-	-
442	徳島市	飯谷町	奥ノ谷・本谷	日浦(2)	地すべり	H30.3.29	221	-	-
437	徳島市	八多町	賀重、中内、 北内、友広、 中山、坂東、 夫婦石、田中	犬飼	地すべり	H31.3.19	157	-	-
438	徳島市	八多町	八屋、田中、 北内、賀重、 中ノ丸、鹿ノ首	犬飼南	地すべり	H31.3.19	157	-	-
440	徳島市	八多町 多家良町	八多山、森 時、西大平、 中津、中津峰	中津峯	地すべり	H31.3.25	171	-	-

鳴門市指定箇所一覧表

<急傾斜地の崩壊>

危険箇所番号	所在地			区域名称	土砂災害の発生 因となる自然現象種類	警戒区域告示		特別警戒区域告示	
	箇所番号	郡・市	町・村 字			年月日	番号	年月日	番号
I-964	鳴門市	瀬戸町	小島田字通り、馬越、船隠	島田南	急傾斜地の崩壊	H23.3.24	168	H23.3.24	170
I-965	鳴門市	瀬戸町	小島田字船隠、堂浦字阿波井	島田西	急傾斜地の崩壊	H24.1.12	18	H24.1.12	19
I-967	鳴門市	瀬戸町	小島田字上戸	島田北	急傾斜地の崩壊	H24.1.12	18	H24.1.12	19
II-4287	鳴門市	瀬戸町	小島田字上戸	上戸	急傾斜地の崩壊	H24.1.12	18	H24.1.12	19
I-968	鳴門市	瀬戸町	堂浦字阿波井	阿波井(1)	急傾斜地の崩壊	H23.3.24	168	H23.3.24	170
II-4282	鳴門市	瀬戸町	堂浦字阿波井	阿波井(2)	急傾斜地の崩壊	H23.3.24	168	H23.3.24	170
II-4283	鳴門市	瀬戸町	堂浦字阿波井、小島田字馬越	阿波井(3)	急傾斜地の崩壊	H24.1.12	18	H24.1.12	19
I-966	鳴門市	瀬戸町	堂浦字阿波井	船隠	急傾斜地の崩壊	H24.1.12	18	H24.1.12	19
I-973 II-4278	鳴門市	瀬戸町	堂浦字地廻り壱	地廻り壱(1)	急傾斜地の崩壊	H24.1.12	18	H24.1.12	19
II-4276	鳴門市	瀬戸町	堂浦字地廻り壱	地廻り壱(2)	急傾斜地の崩壊	H24.1.12	18	H24.1.12	19
II-4277	鳴門市	瀬戸町	堂浦字地廻り壱	地廻り壱(3)	急傾斜地の崩壊	H24.1.12	18	H24.1.12	19
II-4274	鳴門市	瀬戸町	堂浦字地廻り壱、明神字馬越、上本城	地廻り壱(4)	急傾斜地の崩壊	H24.1.12	18	H24.1.12	19
II-4275	鳴門市	瀬戸町	堂浦字地廻り壱、明神字馬越	地廻り壱(5)	急傾斜地の崩壊	H24.1.12	18	H24.1.12	19
I-974	鳴門市	瀬戸町	堂浦字地廻り壱、本浦下、明神字馬越	本浦下	急傾斜地の崩壊	H24.1.12	18	H24.1.12	19
I-971	鳴門市	瀬戸町	堂浦字地廻り壱、地廻り弐	地廻り(1)	急傾斜地の崩壊	H24.1.12	18	H24.1.12	19
I-972	鳴門市	瀬戸町	堂浦字地廻り壱、地廻り弐	地廻り	急傾斜地の崩壊	H24.1.12	18	H24.1.12	19
II-4281	鳴門市	瀬戸町	堂浦字地廻り弐	地廻り参(3)	急傾斜地の崩壊	H24.1.12	18	H24.1.12	19
I-970	鳴門市	瀬戸町	堂浦字地廻り弐、地廻り参	堂ノ浦	急傾斜地の崩壊	H24.1.12	18	H24.1.12	19
I-969	鳴門市	瀬戸町	堂浦字地廻り参	堂ノ浦(2)	急傾斜地の崩壊	H23.3.24	168	H23.3.24	170
II-4279	鳴門市	瀬戸町	堂浦字地廻り参	地廻り参(1)	急傾斜地の崩壊	H23.3.24	168	H23.3.24	170
II-4280	鳴門市	瀬戸町	堂浦字地廻り参	地廻り参(2)	急傾斜地の崩壊	H23.3.24	168	H23.3.24	170
I-982	鳴門市	瀬戸町	明神字板屋島	板屋島(1)	急傾斜地の崩壊	H24.1.12	18	H24.1.12	19
I-983	鳴門市	瀬戸町	明神字板屋島	板屋島(2)	急傾斜地の崩壊	H23.3.24	168	H23.3.24	170
II-4301	鳴門市	瀬戸町	明神字板屋島、水汲谷	板屋島(3)	急傾斜地の崩壊	H23.3.24	168	H23.3.24	170
I-2042	鳴門市	瀬戸町	明神字馬越	馬越	急傾斜地の崩壊	H24.1.12	18	H24.1.12	19
I-975	鳴門市	瀬戸町	明神字馬越、堂浦字本浦下	本浦中(1)	急傾斜地の崩壊	H24.1.12	18	H24.1.12	19
II-4302	鳴門市	瀬戸町	明神字越浦	越浦	急傾斜地の崩壊	H23.3.24	168	H23.3.24	170
I-980	鳴門市	瀬戸町	明神字丸山、越浦	越浦(1)	急傾斜地の崩壊	H24.1.12	18	H24.1.12	19
II-4303	鳴門市	瀬戸町	明神字丸山	丸山(3)	急傾斜地の崩壊	H23.3.24	168	H23.3.24	170
I-988	鳴門市	瀬戸町	明神字菅谷、堂浦字本浦中	菅谷(1)	急傾斜地の崩壊	H24.1.12	18	H24.1.12	19
I-989	鳴門市	瀬戸町	明神字菅谷	菅谷(2)	急傾斜地の崩壊	H24.1.12	18	H24.1.12	19
II-4305	鳴門市	瀬戸町	明神字丸山	菅谷(3)	急傾斜地の崩壊	H23.3.24	168	H23.3.24	170
II-4306	鳴門市	瀬戸町	明神字菅谷	菅谷(4)	急傾斜地の崩壊	H23.3.24	168	H23.3.24	170
I-981 III-143	鳴門市	瀬戸町	明神字鳴谷	鳴谷	急傾斜地の崩壊	H24.1.12	18	H24.1.12	19
II-4307	鳴門市	瀬戸町	明神字中山	中山(1)	急傾斜地の崩壊	H25.11.8	679	H25.11.8	680
II-4308	鳴門市	瀬戸町	明神字中山	中山(2)	急傾斜地の崩壊	H25.11.8	679	H25.11.8	680
I-991	鳴門市	瀬戸町	北泊字北泊	瀬戸北泊	急傾斜地の崩壊	H24.1.12	18	H24.1.12	19

I-992	鳴門市	瀬戸町	北泊字北泊	北泊(2)	急傾斜地の崩壊	H24.1.12	18	H24.1.12	19
I-993	鳴門市	瀬戸町	北泊字北泊	一本松	急傾斜地の崩壊	H24.1.12	18	H24.1.12	19
I-990	鳴門市	瀬戸町	北泊字北泊	島向	急傾斜地の崩壊	H26.11.26	789	H26.11.26	790
I-994	鳴門市	瀬戸町	北泊字小海、堂浦字浦代	小海(1)	急傾斜地の崩壊	H26.11.26	789	H26.11.26	790
I-977 I-978 I-979 II-4304	鳴門市	瀬戸町	明神字丸山	丸山(1)	急傾斜地の崩壊	H24.3.30	250	H24.3.30	251
I-984 III-144	鳴門市	瀬戸町	明神字楠谷	楠谷	急傾斜地の崩壊	H24.3.30	250	H24.3.30	251
I-985	鳴門市	瀬戸町	明神字式軒家	明神	急傾斜地の崩壊	H24.3.30	250	—	—
I-986	鳴門市	瀬戸町 撫養町	明神字式軒家 黒崎字磯崎	明神(2)	急傾斜地の崩壊	H24.3.30	250	H24.3.30	251
I-961	鳴門市	瀬戸町	室字本村、在所谷	室(1)	急傾斜地の崩壊	H25.3.29	164	H25.3.29	165
II-4300	鳴門市	瀬戸町	室字中ヶ谷	田ノ浦	急傾斜地の崩壊	H25.3.29	164	H25.3.29	165
I-963	鳴門市	瀬戸町	中島田字北田、西山	中島田	急傾斜地の崩壊	H25.3.29	164	H25.3.29	165
II-4292	鳴門市	瀬戸町	中島田字西山、飛越	北田(2)	急傾斜地の崩壊	H25.3.29	164	H25.3.29	165
II-4288	鳴門市	瀬戸町	中島田字露谷、西山	露谷	急傾斜地の崩壊	H26.11.26	789	H26.11.26	790
II-4289	鳴門市	瀬戸町	中島田字西田、西山	西田(1)	急傾斜地の崩壊	H26.11.26	789	H26.11.26	790
II-4290	鳴門市	瀬戸町	中島田字西田、西山	西田(2)	急傾斜地の崩壊	H26.11.26	789	H26.11.26	790
II-4293	鳴門市	瀬戸町	中島田字大畑、中山	大畑	急傾斜地の崩壊	H26.11.26	789	H26.11.26	790
I-995	鳴門市	瀬戸町	撫佐字本村、前山	本村	急傾斜地の崩壊	H26.11.26	789	H26.11.26	790
II-4298	鳴門市	瀬戸町	撫佐字本村、口ノ谷	口ノ谷(1)	急傾斜地の崩壊	H26.11.26	789	H26.11.26	790
II-4299	鳴門市	瀬戸町	撫佐字口ノ谷、本村	口ノ谷(2)	急傾斜地の崩壊	H26.11.26	789	H26.11.26	790
I-962	鳴門市	瀬戸町	大島田字下畑、延平、中ブケ	大島田	急傾斜地の崩壊	H26.11.26	789	H26.11.26	790
II-4294	鳴門市	瀬戸町	大島田字下畑、浅谷	下畑	急傾斜地の崩壊	H26.11.26	789	H26.11.26	790
II-4295	鳴門市	瀬戸町	大島田字田尻、前山	田尻	急傾斜地の崩壊	H26.11.26	789	H26.11.26	790
II-4296	鳴門市	瀬戸町	大島田字前山、中傍示、上傍示	中傍示	急傾斜地の崩壊	H26.11.26	789	H26.11.26	790
II-4297	鳴門市	瀬戸町	大島田字小池	小池	急傾斜地の崩壊	H26.11.26	789	H26.11.26	790
II-4270	鳴門市	瀬戸町	堂浦字大日出、日出	大日出(1)	急傾斜地の崩壊	H28.3.31	230	H28.3.31	231
II-4272	鳴門市	瀬戸町	堂浦字大日出	大日出(2)	急傾斜地の崩壊	H28.3.31	230	H28.3.31	231
II-4271	鳴門市	瀬戸町	堂浦字日出	日出(1)	急傾斜地の崩壊	H28.3.31	230	H28.3.31	231
II-4273	鳴門市	瀬戸町	堂浦字日出	日出(2)	急傾斜地の崩壊	H28.3.31	230	H28.3.31	231
III-146	鳴門市	瀬戸町	堂浦字日出	日出(3)	急傾斜地の崩壊	H28.3.31	230	H28.3.31	231
I-976	鳴門市	瀬戸町	湊谷、堂浦字日出	日出	急傾斜地の崩壊	H28.3.31	230	H28.3.31	231
II-4284	鳴門市	瀬戸町	堂浦字浦代、大日出	浦代(1)	急傾斜地の崩壊	H28.3.31	230	H28.3.31	231
II-4285	鳴門市	瀬戸町	堂浦字浦代	浦代(2)	急傾斜地の崩壊	H28.3.31	230	H28.3.31	231
II-4286	鳴門市	瀬戸町	堂浦字浦代	浦代(3)	急傾斜地の崩壊	H28.3.31	230	H28.3.31	231
III-145	鳴門市	瀬戸町	堂浦字浦代、北泊字小海	浦代	急傾斜地の崩壊	H28.3.31	230	H28.3.31	231
II-4309	鳴門市	瀬戸町	堂浦字本浦上、明神字張	張(2)	急傾斜地の崩壊	H28.3.31	230	H28.3.31	231
II-7782	鳴門市	瀬戸町	堂浦字本浦中、明神字菅谷	本浦中(2)	急傾斜地の崩壊	H28.3.31	230	H28.3.31	231
III-142	鳴門市	瀬戸町	明神字中山	中山(3)	急傾斜地の崩壊	H28.3.31	230	H28.3.31	231
I-906	鳴門市	大津町	大代	大代(1)	急傾斜地の崩壊	H26.11.26	789	H26.11.26	790
I-907	鳴門市	大津町	大代	大代(2)	急傾斜地の崩壊	H26.11.26	789	H26.11.26	790
I-908	鳴門市	大津町	大代	大代(3)	急傾斜地の崩壊	H26.11.26	789	H26.11.26	790
I-948	鳴門市	鳴門町	土佐泊浦字高砂、土佐泊	高砂(1)	急傾斜地の崩壊	H23.3.24	168	H23.3.24	170

I-937	鳴門市	鳴門町	土佐泊浦字土佐泊	土佐泊(3)	急傾斜地の崩壊	H24.3.30	250	H24.3.30	251
I-938	鳴門市	鳴門町	土佐泊浦字高砂、土佐泊	土佐泊(2)	急傾斜地の崩壊	H24.3.30	250	H24.3.30	251
I-939	鳴門市	鳴門町	土佐泊浦字土佐泊	土佐泊(1)	急傾斜地の崩壊	H24.3.30	250	H24.3.30	251
I-940	鳴門市	鳴門町	土佐泊浦字土佐泊	土佐泊	急傾斜地の崩壊	H24.3.30	250	H24.3.30	251
I-947	鳴門市	鳴門町	土佐泊浦字高砂、土佐泊、脇口	脇口(1)	急傾斜地の崩壊	H24.3.30	250	H24.3.30	251
II-4261	鳴門市	鳴門町	土佐泊浦字脇口	脇口(2)	急傾斜地の崩壊	H24.3.30	250	H24.3.30	251
I-943	鳴門市	鳴門町	土佐泊浦字大毛	大毛(1)	急傾斜地の崩壊	H26.11.26	789	H26.11.26	790
I-944	鳴門市	鳴門町	土佐泊浦字大毛	大毛(2)	急傾斜地の崩壊	H26.11.26	789	H26.11.26	790
I-945	鳴門市	鳴門町	土佐泊浦字福池	福池(1)	急傾斜地の崩壊	H26.11.26	789	H26.11.26	790
II-4259	鳴門市	鳴門町	土佐泊浦字福池、大毛	福池(2)	急傾斜地の崩壊	H26.11.26	789	H26.11.26	790
I-913	鳴門市	撫養町	木津字居屋敷、前山、町ノ南、南浜字蛭子前西	木津	急傾斜地の崩壊	H23.8.25	563	H23.8.25	565
I-909	鳴門市	撫養町	木津	城山(1)	急傾斜地の崩壊	H26.3.28	202	H26.3.28	203
I-910	鳴門市	撫養町	木津	孫右門山	急傾斜地の崩壊	H26.3.28	202	H26.3.28	203
I-912	鳴門市	撫養町	木津字居屋敷、前山	木津(2)	急傾斜地の崩壊	H23.8.25	563	H23.8.25	565
I-914	鳴門市	撫養町	南浜字蛭子前西、蛭子前東、斎田字岩崎	棒杭山	急傾斜地の崩壊	H23.3.24	168	H23.3.24	170
I-915	鳴門市	撫養町	斎田字岩崎、大池	斎田	急傾斜地の崩壊	H23.3.24	168	H23.3.24	170
I-916 II-4252 III-141	鳴門市	撫養町	斎田字見白、黒崎字小谷	見白	急傾斜地の崩壊	H23.3.24	168	H23.3.24	170
I-917	鳴門市	撫養町	小桑島字前組、前浜、日向谷	桑島南	急傾斜地の崩壊	H24.1.12	18	H24.1.12	19
I-918	鳴門市	撫養町	小桑島字前組	前組	急傾斜地の崩壊	H24.1.12	18	H24.1.12	19
I-919 I-922	鳴門市	撫養町	大桑島字中之組、大谷	中の組	急傾斜地の崩壊	H24.1.12	18	H24.1.12	19
I-920 I-921 II-4246	鳴門市	撫養町	大桑島字凜岩、与三佐谷	すべり岩	急傾斜地の崩壊	H23.3.24	168	H23.3.24	170
I-923	鳴門市	撫養町	大桑島字大谷、凜岩	大谷(2)	急傾斜地の崩壊	H23.3.24	168	H23.3.24	170
II-4247	鳴門市	撫養町	大桑島字大谷	大谷(3)	急傾斜地の崩壊	H23.3.24	168	H23.3.24	170
II-4248	鳴門市	撫養町	大桑島字大谷	大谷(4)	急傾斜地の崩壊	H23.3.24	168	H23.3.24	170
I-931	鳴門市	撫養町	黒崎字清水、宮津	黒崎南(1)	急傾斜地の崩壊	H23.3.24	168	H23.3.24	170
I-932	鳴門市	撫養町	黒崎字清水、宮津	清水(1)	急傾斜地の崩壊	H23.3.24	168	H23.3.24	170
II-4250	鳴門市	撫養町	黒崎字清水、宮津	清水(2)	急傾斜地の崩壊	H23.3.24	168	H23.3.24	170
II-4251	鳴門市	撫養町	黒崎字八幡	八幡	急傾斜地の崩壊	H23.3.24	168	H23.3.24	170
I-924 I-927 II-4255	鳴門市	撫養町	弁財天字本丁、三ツ井丁、林崎字北殿町、岡崎字二等道路東	妙見山	急傾斜地の崩壊	H24.1.12	18	H24.1.12	19
I-925	鳴門市	撫養町	立岩字内田	立岩	急傾斜地の崩壊	H24.1.12	18	H24.1.12	19
I-926	鳴門市	撫養町	立岩字内田、原田	内田	急傾斜地の崩壊	H24.1.12	18	H24.1.12	19
I-928	鳴門市	撫養町	黒崎字磯崎	磯崎(2)	急傾斜地の崩壊	H24.3.30	250	H24.3.30	251
I-929	鳴門市	撫養町	黒崎字磯崎、松島	磯崎	急傾斜地の崩壊	H24.3.30	250	H24.3.30	251
I-930	鳴門市	撫養町 瀬戸町	黒崎字磯崎 明神字貳軒家	磯崎(4)	急傾斜地の崩壊	H24.3.30	250	H24.3.30	251
II-4249	鳴門市	撫養町	黒崎字磯崎	磯崎(3)	急傾斜地の崩壊	H24.3.30	250	H24.3.30	251
I-933	鳴門市	里浦町	里浦字花面	里浦東	急傾斜地の崩壊	H26.3.28	202	H26.3.28	203
I-934	鳴門市	里浦町	里浦字花面	花面(1)	急傾斜地の崩壊	H24.3.30	250	H24.3.30	251
I-935	鳴門市	里浦町	里浦字坂田	坂田(4)	急傾斜地の崩壊	H24.3.30	250	H24.3.30	251

I-936	鳴門市	里浦町	里浦字坂田	坂田(1)	急傾斜地の崩壊	H24.3.30	250	H24.3.30	251
II-4256	鳴門市	里浦町	里浦字坂田、平松	坂田(2)	急傾斜地の崩壊	H24.3.30	250	H24.3.30	251
I-949	鳴門市	鳴門町	三ツ石字南大手、芙蓉山下	南大手	急傾斜地の崩壊	H26.3.28	202	H26.3.28	203
I-950	鳴門市	鳴門町	三ツ石字南大手	南大手(2)	急傾斜地の崩壊	H26.3.28	202	H26.3.28	203
I-951	鳴門市	鳴門町	三ツ石字江尻山	江尻山	急傾斜地の崩壊	H26.3.28	202	H26.3.28	203
I-952	鳴門市	鳴門町	三ツ石字芙蓉山下	三ツ石	急傾斜地の崩壊	H26.3.28	202	H26.3.28	203
I-953	鳴門市	鳴門町	三ツ石字芙蓉山下	芙蓉山下(1)	急傾斜地の崩壊	H26.3.28	202	H26.3.28	203
I-954	鳴門市	鳴門町	三ツ石字芙蓉山下	芙蓉山下(2)	急傾斜地の崩壊	H26.3.28	202	H26.3.28	203
II-4263	鳴門市	鳴門町	三ツ石字南大手	南大手(3)	急傾斜地の崩壊	H26.3.28	202	H26.3.28	203
II-4264	鳴門市	鳴門町	三ツ石字南大手	南大手(4)	急傾斜地の崩壊	H26.3.28	202	H26.3.28	203
I-941	鳴門市	鳴門町	土佐泊浦字黒山	黒山(1)	急傾斜地の崩壊	H25.3.29	164	H25.3.29	165
I-942	鳴門市	鳴門町	土佐泊浦字黒山	黒山(2)	急傾斜地の崩壊	H25.3.29	164	H25.3.29	165
I-946	鳴門市	鳴門町	土佐泊浦字大谷、高砂	大谷(1)	急傾斜地の崩壊	H25.3.29	164	H25.3.29	165
I-955	鳴門市	鳴門町	高島字中島	中島(2)	急傾斜地の崩壊	H25.3.29	164	H25.3.29	165
I-956	鳴門市	鳴門町	高島字中島	中島	急傾斜地の崩壊	H25.3.29	164	H25.3.29	165
I-957	鳴門市	鳴門町	高島字中島	中島(3)	急傾斜地の崩壊	H25.3.29	164	H25.3.29	165
I-958	鳴門市	鳴門町	高島字中島	中島(4)	急傾斜地の崩壊	H25.3.29	164	H25.3.29	165
II-4268	鳴門市	鳴門町	高島字中島	中島(5)	急傾斜地の崩壊	H25.3.29	164	H25.3.29	165
I-959	鳴門市	鳴門町	高島字山路、北	山路	急傾斜地の崩壊	H25.3.29	164	H25.3.29	165
II-4265	鳴門市	鳴門町	高島字山路	山路(2)	急傾斜地の崩壊	H25.3.29	164	H25.3.29	165
II-4266	鳴門市	鳴門町	高島字山路	山路(3)	急傾斜地の崩壊	H25.3.29	164	H25.3.29	165
II-4267	鳴門市	鳴門町	高島字山路	山路(4)	急傾斜地の崩壊	H25.3.29	164	—	—
I-960	鳴門市	鳴門町	高島字竹島、浜中	竹島(1)	急傾斜地の崩壊	H25.3.29	164	H25.3.29	165
II-4269	鳴門市	鳴門町	高島字竹島	竹島(2)	急傾斜地の崩壊	H25.3.29	164	H25.3.29	165
I-911	鳴門市	撫養町	木津字餘庄須	芦谷・北谷	急傾斜地の崩壊	H25.3.29	164	H25.3.29	165
II-4243	鳴門市	撫養町	木津字原山、伊賀山	原山	急傾斜地の崩壊	H25.3.29	164	H25.3.29	165
II-4244	鳴門市	撫養町	木津字見城	原見谷	急傾斜地の崩壊	H25.3.29	164	H25.3.29	165
II-7783	鳴門市	撫養町	木津字小屋ヶ谷	餘庄須	急傾斜地の崩壊	H25.3.29	164	H25.3.29	165
I-2041	鳴門市	撫養町	木津	春日山	急傾斜地の崩壊	H26.3.28	202	H26.3.28	203
II-4242	鳴門市	撫養町	木津	城山(2)	急傾斜地の崩壊	H26.3.28	202	H26.3.28	203
II-4245	鳴門市	撫養町	木津	見山(1)	急傾斜地の崩壊	H26.3.28	202	H26.3.28	203
II-4253	鳴門市	撫養町	立岩字原田、林崎字北殿町	原田(1)	急傾斜地の崩壊	H26.3.28	202	H26.3.28	203
II-7784	鳴門市	撫養町	木津	見山(2)	急傾斜地の崩壊	H26.3.28	202	H26.3.28	203
II-4254	鳴門市	撫養町、里浦町	立岩字原田、林崎字北殿町、里浦字花面	原田(2)	急傾斜地の崩壊	H26.3.28	202	H26.3.28	203
II-4258	鳴門市	撫養町、里浦町	立岩字原田、里浦字花面	花面(3)	急傾斜地の崩壊	H26.3.28	202	H26.3.28	203
II-4257	鳴門市	里浦町	里浦字花面	花面(2)	急傾斜地の崩壊	H26.3.28	202	H26.3.28	203
III-139	鳴門市	撫養町 瀬戸町	木津 明神字中山	奥中山	急傾斜地の崩壊	H28.3.31	230	H28.3.31	231
III-137	鳴門市	撫養町	木津	三庄谷	急傾斜地の崩壊	H28.3.31	230	H28.3.31	231
III-138	鳴門市	撫養町	木津	延谷	急傾斜地の崩壊	H28.3.31	230	H28.3.31	231
III-140	鳴門市	撫養町	木津	栗木谷	急傾斜地の崩壊	H28.3.31	230	H28.3.31	231
II-4260	鳴門市	鳴門町	土佐泊浦字黒山	黒山(3)	急傾斜地の崩壊	H28.3.31	230	H28.3.31	231
II-4262	鳴門市	鳴門町	土佐泊浦字大谷	土佐泊浦大谷	急傾斜地の崩壊	H28.3.31	230	H28.3.31	231

III-147	鳴門市	鳴門町	高島字竹島	竹島(3)	急傾斜地の崩壊	H28.3.31	230	H28.3.31	231
III-148	鳴門市	里浦町	里浦字平松、坂田	平松	急傾斜地の崩壊	H28.3.31	230	H28.3.31	231
III-149	鳴門市	里浦町	里浦字坂田	坂田(3)	急傾斜地の崩壊	H28.3.31	230	H28.3.31	231
I-999	鳴門市	瀬戸町、北灘町	北泊字小海、榑木字東山	小海(2)	急傾斜地の崩壊	H26.11.26	789	H26.11.26	790
I-1000	鳴門市	北灘町	粟田字大岸	大岸	急傾斜地の崩壊	H21.3.2	131	H21.3.2	134
I-1001	鳴門市	北灘町	粟田字山田、湊	大岸西	急傾斜地の崩壊	H21.3.2	131	H21.3.2	134
I-1002	鳴門市	北灘町	粟田字東傍示	粟田	急傾斜地の崩壊	H21.3.2	131	H21.3.2	134
I-1003	鳴門市	北灘町	粟田字東傍示	東傍示	急傾斜地の崩壊	H21.3.2	131	H21.3.2	134
I-1004	鳴門市	北灘町	粟田字西傍示	西傍示(1)	急傾斜地の崩壊	H21.3.2	131	H21.3.2	134
I-1005	鳴門市	北灘町	粟田字西傍示	西傍示(2)	急傾斜地の崩壊	H21.3.2	131	H21.3.2	134
II-4329	鳴門市	北灘町	粟田字西傍示	西傍示(3)	急傾斜地の崩壊	H21.3.2	131	H21.3.2	134
II-4327	鳴門市	北灘町	粟田字ハシカ谷	ハシカ谷(1)	急傾斜地の崩壊	H21.3.2	131	H21.3.2	134
II-4328	鳴門市	北灘町	粟田字ハシカ谷	ハシカ谷(2)	急傾斜地の崩壊	H21.3.2	131	H21.3.2	134
II-4330	鳴門市	北灘町	粟田字池谷	池谷	急傾斜地の崩壊	H21.3.2	131	H21.3.2	134
II-4331	鳴門市	北灘町	粟田字山田	山田	急傾斜地の崩壊	H21.3.2	131	H21.3.2	134
II-4332	鳴門市	北灘町	粟田字湊	湊	急傾斜地の崩壊	H21.3.2	131	H21.3.2	134
II-4326	鳴門市	北灘町	大浦字東浦	東浦	急傾斜地の崩壊	H21.3.2	131	H21.3.2	134
I-1006	鳴門市	北灘町	大浦字東浦	東浦西	急傾斜地の崩壊	H21.3.2	131	H21.3.2	134
I-1007	鳴門市	北灘町	大浦字東浦	東浦東	急傾斜地の崩壊	H21.3.2	131	H21.3.2	134
II-4325	鳴門市	北灘町	大浦字粟谷口	粟谷口	急傾斜地の崩壊	H21.3.2	131	H21.3.2	134
I-1008	鳴門市	北灘町	大浦字東浦、宿毛谷字相ヶ谷	クロハエ東	急傾斜地の崩壊	H21.3.2	131	H21.3.2	134
I-1009	鳴門市	北灘町	宿毛谷字クロハエ	クロハエ	急傾斜地の崩壊	H21.3.2	131	H21.3.2	134
I-1010	鳴門市	北灘町	宿毛谷字宿毛谷	宿毛谷西	急傾斜地の崩壊	H21.3.2	131	H21.3.2	134
I-1011	鳴門市	北灘町	宿毛谷字宿毛谷	宿毛谷	急傾斜地の崩壊	H21.3.2	131	H21.3.2	134
I-1012	鳴門市	北灘町	鳥ヶ丸字南谷	鳥ヶ丸	急傾斜地の崩壊	H21.3.2	131	H21.3.2	134
II-4323	鳴門市	北灘町	鳥ヶ丸字トノムラ	トノムラ(1)	急傾斜地の崩壊	H21.3.2	131	H21.3.2	134
II-4324	鳴門市	北灘町	鳥ヶ丸字トノムラ	トノムラ(2)	急傾斜地の崩壊	H21.3.2	131	H21.3.2	134
II-4333	鳴門市	北灘町	榑木字西山 粟田字大岸	西山	急傾斜地の崩壊	H23.3.24	168	H23.3.24	170
I-1015	鳴門市	北灘町	折野字屋敷、桜井	屋敷	急傾斜地の崩壊	H25.3.29	164	H25.3.29	165
II-4312	鳴門市	北灘町	折野字屋敷	折野西	急傾斜地の崩壊	H25.3.29	164	H25.3.29	165
II-4314	鳴門市	北灘町	折野字大川筋、川筋	大川筋(2)	急傾斜地の崩壊	H25.3.29	164	H25.3.29	165
II-4317	鳴門市	北灘町	折野字大川筋、川筋	大川筋(5)	急傾斜地の崩壊	H25.3.29	164	H25.3.29	165
I-1018	鳴門市	北灘町	折野字三津、上三津	三津(1)	急傾斜地の崩壊	H25.11.8	679	H25.11.8	680
I-1019	鳴門市	北灘町	折野字三津、上三津	三津(2)	急傾斜地の崩壊	H25.11.8	679	H25.11.8	680
II-4310	鳴門市	北灘町	折野字三津、上三津、桜井	三津(3)	急傾斜地の崩壊	H25.11.8	679	H25.11.8	680
危険箇所番号なし	鳴門市	北灘町	折野字三津、上三津	三津(4)	急傾斜地の崩壊	H25.11.8	679	H25.11.8	680
危険箇所番号なし	鳴門市	北灘町	折野字三津、上三津	三津(5)	急傾斜地の崩壊	H25.11.8	679	H25.11.8	680
I-1013	鳴門市	北灘町	折野字東地	東地	急傾斜地の崩壊	H26.11.26	789	H26.11.26	790
I-1014	鳴門市	北灘町	折野字東地、上東地	東地(2)	急傾斜地の崩壊	H26.11.26	789	H26.11.26	790
I-1016	鳴門市	北灘町	折野字桜井	桜井(1)	急傾斜地の崩壊	H26.11.26	789	H26.11.26	790
I-1017	鳴門市	北灘町	折野字桜井	桜井(2)	急傾斜地の崩壊	H26.11.26	789	H26.11.26	790
II-4311	鳴門市	北灘町	折野字桜井	桜井(3)	急傾斜地の崩壊	H26.11.26	789	H26.11.26	790

II-4313	鳴門市	北灘町	折野字上田井、大川筋	大川筋(1)	急傾斜地の崩壊	H26.11.26	789	H26.11.26	790
II-4315	鳴門市	北灘町	折野字川筋、大川筋	大川筋(3)	急傾斜地の崩壊	H26.11.26	789	H26.11.26	790
II-4316	鳴門市	北灘町	折野字川筋、大川筋	大川筋(4)	急傾斜地の崩壊	H26.11.26	789	H26.11.26	790
II-4318	鳴門市	北灘町	折野字竹ノ下、柴折	竹ノ下	急傾斜地の崩壊	H26.11.26	789	H26.11.26	790
II-4319	鳴門市	北灘町	折野字上田井、藤ノ久保	上田井	急傾斜地の崩壊	H26.11.26	789	H26.11.26	790
II-4320	鳴門市	北灘町	折野字上田井、藤ノ久保	藤ノ久保	急傾斜地の崩壊	H26.11.26	789	H26.11.26	790
II-4321	鳴門市	北灘町	折野字東地、上東地	東地(3)	急傾斜地の崩壊	H26.11.26	789	H26.11.26	790
I-2039	鳴門市	北灘町	櫛木字東山	東山(2)	急傾斜地の崩壊	H26.11.26	789	H26.11.26	790
II-4322	鳴門市	北灘町	大須字西添	西添	急傾斜地の崩壊	H25.3.29	164	H25.3.29	165
I-996	鳴門市	北灘町	櫛木字岡谷、竹下、東山、小森	東山(1)	急傾斜地の崩壊	H28.3.31	230	H28.3.31	231
I-997	鳴門市	北灘町	櫛木字観音面、西山	観音面	急傾斜地の崩壊	H28.3.31	230	H28.3.31	231
I-998	鳴門市	北灘町	櫛木字井ノ尻、西山	櫛木	急傾斜地の崩壊	H28.3.31	230	H28.3.31	231
II-4334	鳴門市	北灘町	櫛木字井ノ尻、西山	櫛木西山	急傾斜地の崩壊	H28.3.31	230	H28.3.31	231
II-4335	鳴門市	北灘町	櫛木字ハリ山、トドロキ	ハリ山	急傾斜地の崩壊	H28.3.31	230	H28.3.31	231
II-4336	鳴門市	北灘町	櫛木字中田、ハリ山	中田	急傾斜地の崩壊	H28.3.31	230	H28.3.31	231
II-4337	鳴門市	北灘町	櫛木字トドロキ、東山	トドロキ	急傾斜地の崩壊	H28.3.31	230	H28.3.31	231
II-4338	鳴門市	北灘町	櫛木字小森、東山	小森	急傾斜地の崩壊	H28.3.31	230	H28.3.31	231
I-987	鳴門市	北灘町 瀬戸町	櫛木字トドロキ 明神字張	張(1)	急傾斜地の崩壊	H28.3.31	230	H28.3.31	231
II-4239	鳴門市	大麻町	板東字樋殿谷	樋殿谷(1)	急傾斜地の崩壊	H25.11.8	679	H25.11.8	680
II-4240	鳴門市	大麻町	板東字樋殿谷	樋殿谷(2)	急傾斜地の崩壊	H25.11.8	679	H25.11.8	680
II-4241	鳴門市	大麻町	板東字中谷	中谷	急傾斜地の崩壊	H25.11.8	679	H25.11.8	680
III-128	鳴門市	大麻町	板東字中谷、広塚	中谷(2)	急傾斜地の崩壊	H23.3.24	168	H23.3.24	170
III-129	鳴門市	大麻町	板東字中谷	中谷(3)	急傾斜地の崩壊	H23.3.24	168	H23.3.24	170
I-901	鳴門市	大麻町	桧字六反田、笠籠谷、西谷山、ダンノ上	桧	急傾斜地の崩壊	H25.11.8	679	H25.11.8	680
II-4233	鳴門市	大麻町	桧字椎尾谷	椎尾谷(1)	急傾斜地の崩壊	H25.11.8	679	H25.11.8	680
II-4234	鳴門市	大麻町	桧字椎尾谷	椎尾谷(2)	急傾斜地の崩壊	H25.11.8	679	H25.11.8	680
II-4235	鳴門市	大麻町	桧字丸山	桧丸山(1)	急傾斜地の崩壊	H25.11.8	679	H25.11.8	680
II-7785	鳴門市	大麻町	桧字丸山、尾山谷、高麗、中山田	桧丸山(2)	急傾斜地の崩壊	H25.11.8	679	H25.11.8	680
II-4236	鳴門市	大麻町	桧字谷口、西谷山	谷口	急傾斜地の崩壊	H25.11.8	679	H25.11.8	680
I-903	鳴門市	大麻町	池谷字長田、助ヶ谷、勝明寺谷、東谷、大石、東中谷	大森池谷	急傾斜地の崩壊	H25.3.29	164	H25.3.29	165
II-4237	鳴門市	大麻町	池谷字西谷	西谷	急傾斜地の崩壊	H25.11.8	679	H25.11.8	680
II-4238	鳴門市	大麻町	萩原字山ノ下	山ノ下(1)	急傾斜地の崩壊	H25.11.8	679	H25.11.8	680
I-902	鳴門市	大麻町	大谷字西山谷、山田、池谷字大石、東中谷	大谷	急傾斜地の崩壊	H26.11.26	789	H26.11.26	790
I-904	鳴門市	大麻町	大谷字榎原、西山谷	榎原(1)	急傾斜地の崩壊	H26.11.26	789	H26.11.26	790
II-4231	鳴門市	大麻町	大谷字東山谷、東山田	東山谷(1)	急傾斜地の崩壊	H26.11.26	789	H26.11.26	790
II-4232	鳴門市	大麻町	大谷字東山谷	東山谷(2)	急傾斜地の崩壊	H26.11.26	789	H26.11.26	790
I-905	鳴門市	大麻町	姫田字久原、川鍋、大谷字東山谷	姫田	急傾斜地の崩壊	H26.11.26	789	H26.11.26	790
II-4227	鳴門市	大麻町	姫田字寺内	寺内	急傾斜地の崩壊	H26.11.26	789	H26.11.26	790
II-4228	鳴門市	大麻町	姫田字小森山路、久保ノ内、タキケ谷	小森山路	急傾斜地の崩壊	H26.11.26	789	H26.11.26	790

II-4229	鳴門市	大麻町	姫田字タキケ谷、小森山路、半丈	タキケ谷	急傾斜地の崩壊	H26.11.26	789	H26.11.26	790
II-4230	鳴門市	大麻町	姫田字半丈、大森、タキケ谷、三ツ力谷	半丈	急傾斜地の崩壊	H26.11.26	789	H26.11.26	790
III-136	鳴門市	大麻町	姫田字久原、大谷字久原、東山谷	姫田(1)	急傾斜地の崩壊	H26.11.26	789	H26.11.26	790
III-126	鳴門市	大麻町	松字東山田、丸山	東山田	急傾斜地の崩壊	H28.3.31	230	H28.3.31	231
III-127	鳴門市	大麻町	板東字広塚、西平草、中谷	広塚	急傾斜地の崩壊	H28.3.31	230	H28.3.31	231
III-130	鳴門市	大麻町	大谷字榎原、西山谷	榎原	急傾斜地の崩壊	H28.3.31	230	H28.3.31	231
III-131	鳴門市	大麻町	大谷字榎原、東山谷、犬ヶ谷、伊代助、マナケ谷	犬ヶ谷	急傾斜地の崩壊	H28.3.31	230	H28.3.31	231
III-132	鳴門市	大麻町	大谷字下田、上折木谷、ムナケ工谷、伊屋ヶ谷、さぶ風谷	上折木谷	急傾斜地の崩壊	H28.3.31	230	H28.3.31	231
III-134	鳴門市	大麻町	大谷字伊屋ヶ谷	伊屋ヶ谷(1)	急傾斜地の崩壊	H28.3.31	230	H28.3.31	231
III-133	鳴門市	大麻町	大谷字伊屋ヶ谷、ムナケ工谷	伊屋ヶ谷(2)	急傾斜地の崩壊	H28.3.31	230	H28.3.31	231
III-135	鳴門市	大麻町	大谷字東山谷、伊屋ヶ谷、牛頭谷	東山谷(3)	急傾斜地の崩壊	H28.3.31	230	H28.3.31	231

<土石流>

危険箇所番号	所在地			区域名称	土砂災害の発生因となる自然現象種類	警戒区域告示		特別警戒区域告示	
	郡・市	町・村	字			年月日	番号	年月日	番号
2-34	鳴門市	瀬戸町	北泊	とうの下谷	土石流	H24.1.12	18	H24.1.12	19
2-35	鳴門市	瀬戸町	北泊	いどり谷	土石流	H24.1.12	18	H24.1.12	19
2-36	鳴門市	瀬戸町	北泊	澄ヶ谷	土石流	H24.1.12	18	—	—
2-37	鳴門市	瀬戸町	北泊	一本谷	土石流	H24.1.12	18	H24.1.12	19
2-45	鳴門市	瀬戸町	北泊	島向谷	土石流	H26.11.26	789	—	—
2-74	鳴門市	瀬戸町	北泊	中島谷	土石流	H26.11.26	789	—	—
2-77	鳴門市	瀬戸町	北泊	小海谷	土石流	H26.11.26	789	—	—
2-38	鳴門市	瀬戸町	北泊字北泊	小路浦谷※	土石流	H18.11.10	1210	H23.3.24	170
2-39	鳴門市	瀬戸町	堂浦字地廻り参	大江谷※	土石流	H18.11.10	1210	H23.3.24	170
2-41	鳴門市	瀬戸町	堂浦字地廻り巻	地廻谷	土石流	H18.11.10	1210	—	—
2-43	鳴門市	瀬戸町	大島田字下畑	浅谷	土石流	H18.11.10	1210	H23.3.24	170
2-46	鳴門市	瀬戸町	堂浦字阿波井	阿波井谷	土石流	H23.3.24	168	H23.3.24	170
2-40	鳴門市	瀬戸町	堂浦	堂ノ浦谷	土石流	H24.1.12	18	—	—
2-66	鳴門市	瀬戸町	堂浦	南本浦下谷	土石流	H24.1.12	18	H24.1.12	19
2-69	鳴門市	瀬戸町	堂浦	馬越谷	土石流	H24.1.12	18	H24.1.12	19
2-68	鳴門市	瀬戸町	堂浦、明神	中本浦下谷	土石流	H24.1.12	18	—	—
2-70	鳴門市	瀬戸町	明神	丸山谷	土石流	H24.1.12	18	H24.1.12	19
2-72	鳴門市	瀬戸町	中島田	飛越谷	土石流	H25.3.29	164	—	—
2-44	鳴門市	瀬戸町	中島田	中島田谷	土石流	H26.11.26	789	H26.11.26	790
2-73	鳴門市	瀬戸町	中島田	橋本谷	土石流	H26.11.26	789	H26.11.26	790
2-71	鳴門市	瀬戸町	大島田	田尻谷	土石流	H26.11.26	789	—	—
2-47	鳴門市	瀬戸町	撫佐	大石谷	土石流	H26.11.26	789	H26.11.26	790
2-75	鳴門市	瀬戸町	撫佐	口ノ谷	土石流	H26.11.26	789	—	—
2-65	鳴門市	瀬戸町北灘町	明神榎木	本浦上谷	土石流	H28.3.31	230	H28.3.31	231
2-63	鳴門市	瀬戸町	堂浦	日出谷	土石流	H28.3.31	230	H28.3.31	231
2-64	鳴門市	瀬戸町	堂浦	北浦代谷	土石流	H28.3.31	230	H28.3.31	231
2-9	鳴門市	大津町	大代	山ノ谷	土石流	H26.11.26	789	—	—
2-52	鳴門市	大津町	大代	田村谷	土石流	H26.11.26	789	H26.11.26	790
2-11	鳴門市	撫養町	南浜	白谷	土石流	H23.3.24	168	—	—
2-12	鳴門市	撫養町	斎田、黒崎	見白谷	土石流	H23.3.24	168	—	—
2-13	鳴門市	撫養町	黒崎	宮津谷	土石流	H24.1.12	18	H24.1.12	19
2-53	鳴門市	撫養町	黒崎	八幡谷	土石流	H23.3.24	168	H23.3.24	170
2-10	鳴門市	撫養町	木津	口小屋ヶ谷	土石流	H25.3.29	164	—	—
2-76	鳴門市	撫養町	木津	中山谷	土石流	H28.3.31	230	H28.3.31	231
2-48	鳴門市	鳴門町	三ツ石	三ツ石谷	土石流	H26.3.28	202	—	—
2-18	鳴門市	北灘町	折野字東地	猪ノ谷	土石流	H18.11.10	1210	H23.3.24	170
2-19	鳴門市	北灘町	鳥ヶ丸	鳥ヶ丸谷川	土石流	H21.3.2	131	H21.3.2	134
2-21	鳴門市	北灘町	宿毛谷字クロハエ	西大浦谷	土石流	H18.11.10	1210	—	—
2-20	鳴門市	北灘町	宿毛谷字宿毛谷	宿毛谷	土石流	H21.3.2	131	H21.3.2	134
2-22	鳴門市	北灘町	宿毛谷字相ヶ谷	東大浦谷	土石流	H21.3.2	131	H21.3.2	134
2-23	鳴門市	北灘町	大浦	小谷	土石流	H21.3.2	131	H21.3.2	134
2-24	鳴門市	北灘町	粟田	葛城谷	土石流	H21.3.2	131	—	—
2-25	鳴門市	北灘町	粟田	助ヶ谷	土石流	H21.3.2	131	H21.3.2	134
2-26	鳴門市	北灘町	粟田	山田谷	土石流	H21.3.2	131	H21.3.2	134
2-28	鳴門市	北灘町	粟田	大岸谷	土石流	H21.3.2	131	—	—

4-9 土砂災害警戒区域等の指定状況

2-60	鳴門市	北灘町	粟田	ハシカ谷	土石流	H21.3.2	131	H21.3.2	134
2-29	鳴門市	北灘町	粟田、櫛木	西大岸谷	土石流	H23.3.24	168	H23.3.24	170
2-27	鳴門市	北灘町	粟田字湊、東傍示	湊谷	土石流	H18.11.10	1210	—	—
2-61	鳴門市	北灘町	櫛木	東大岸谷	土石流	H23.3.24	168	H23.3.24	170
2-54	鳴門市	北灘町	大須	東添谷	土石流	H25.3.29	164	H25.3.29	165
2-58	鳴門市	北灘町	折野	川筋谷	土石流	H25.3.29	164	H25.3.29	165
2-56	鳴門市	北灘町	折野	屋敷谷	土石流	H25.3.29	164	H25.3.29	165
2-57	鳴門市	北灘町	折野	榎原谷	土石流	H25.3.29	164	H25.3.29	165
2-14	鳴門市	北灘町	折野	上三津谷	土石流	H25.11.8	679	H25.11.8	680
2-55	鳴門市	北灘町	折野	西山谷	土石流	H25.11.8	679	H25.11.8	680
2-15	鳴門市	北灘町	折野	西桜井谷	土石流	H26.11.26	789	—	—
2-16	鳴門市	北灘町	折野	中桜井谷	土石流	H26.11.26	789	H26.11.26	790
2-17	鳴門市	北灘町	折野	東桜井谷	土石流	H26.11.26	789	H26.11.26	790
2-30	鳴門市	北灘町	櫛木	中末谷	土石流	H28.3.31	230	H28.3.31	231
2-31	鳴門市	北灘町	櫛木	長倉谷	土石流	H28.3.31	230	—	—
2-32	鳴門市	北灘町	櫛木	北長倉谷	土石流	H28.3.31	230	H28.3.31	231
2-33	鳴門市	北灘町	櫛木	西井ノ尻谷	土石流	H28.3.31	230	H28.3.31	231
2-62	鳴門市	北灘町	櫛木	保ヶ谷	土石流	H28.3.31	230	H28.3.31	231
2-1	鳴門市	大麻町	板東	広塚谷	土石流	H25.11.8	679	H25.11.8	680
2-49	鳴門市	大麻町	板東	東平草谷	土石流	H25.11.8	679	H25.11.8	680
2-2	鳴門市	大麻町	池谷	東中内谷	土石流	H25.11.8	679	H25.11.8	680
2-3	鳴門市	大麻町	池谷、大谷	東中内谷(1)	土石流	H26.11.26	789	—	—
2-5	鳴門市	大麻町	大谷	釜焼谷川	土石流	H26.11.26	789	—	—
2-7	鳴門市	大麻町	大谷	久原谷	土石流	H26.11.26	789	—	—
2-4	鳴門市	大麻町	大谷	伊屋ヶ谷	土石流	H23.3.24	168	H23.3.24	170
2-6	鳴門市	大麻町	大谷	バラ谷	土石流	H25.11.8	679	H25.11.8	680
2-50	鳴門市	大麻町	大谷	寒風谷	土石流	H25.11.8	679	H25.11.8	680

<地すべり>

危険箇所番号	所在地			区域名称	土砂災害の発生 因となる自然現象 種類	警戒区域告示		特別警戒区域告示	
	郡・市	町・村	字			年月日	番号	年月日	番号
406	鳴門市	瀬戸町	北泊	北泊	地すべり	H25.3.29	164	—	—
411	鳴門市	撫養町	斉田	木津	地すべり	H25.3.29	164	—	—
407	鳴門市	北灘町	粟田	粟田西	地すべり	H25.3.29	164	—	—
408	鳴門市	北灘町	粟田	粟田	地すべり	H25.3.29	164	—	—
410	鳴門市	北灘町	折野	折野	地すべり	H25.3.29	164	—	—

小松島市指定箇所一覧表

<急傾斜地の崩壊>

危険箇所番号	所在地			区域名称	土砂災害の発生 因となる自然現象 種類	警戒区域告示		特別警戒区域告示	
	箇所番号	郡・市	町・村			字	年月日	番号	年月日
II-4690	小松島市	中田町	山ノ神	山ノ神(2)	急傾斜地の崩壊	H23.8.25	562	H23.8.25	564
I-1210	小松島市	中田町	東山、山ノ神	日ノ峰	急傾斜地の崩壊	H23.8.25	562	H23.8.25	564
I-1211 II-4689	小松島市	中田町	東山、蛭子ノ本、 寺前、千代ヶ原	日ノ峰西	急傾斜地の崩壊	H23.8.25	562	H23.8.25	564
I-1214	小松島市	中田町	東山、脇谷	脇谷(1)	急傾斜地の崩壊	H23.8.25	562	H23.8.25	564
I-1216	小松島市	中田町	根井、東山	元根井東(1)	急傾斜地の崩壊	H23.8.25	562	H23.8.25	564
I-1217	小松島市	中田町	根井、東山	元根井東(2)	急傾斜地の崩壊	H23.8.25	562	H23.8.25	564
I-1218 I-1219	小松島市	中田町	根井、東山	元根井	急傾斜地の崩壊	H23.8.25	562	H23.8.25	564
II-4691	小松島市	中田町	脇谷、東山	脇谷(3)	急傾斜地の崩壊	H23.8.25	562	H23.8.25	564
II-4688	小松島市	中田町	東山	東山	急傾斜地の崩壊	H23.8.25	562	H23.8.25	564
I-1212 II-4685	小松島市	中田町	西山、池ノ内	西山(1)	急傾斜地の崩壊	H23.8.25	562	H23.8.25	564
I-2059	小松島市	中田町	西山	西山(2)	急傾斜地の崩壊	H23.8.25	562	H23.8.25	564
II-4687	小松島市	中田町	西山、寺前	西山(3)	急傾斜地の崩壊	H23.8.25	562	H23.8.25	564
I-1213	小松島市	中田町	東山	東山(2)	急傾斜地の崩壊	H26.3.28	202	H26.3.28	203
II-4686	小松島市	中田町	中筋、池ノ内、奥 林、狭間、西山	中筋	急傾斜地の崩壊	H26.3.28	202	H26.3.28	203
II-4696	小松島市	新居見	東山下、狭間、 蓮花寺	東山下(2)	急傾斜地の崩壊	H27.3.31	239	H27.3.31	240
I-1237	小松島市	立江町	江ノ上	江ノ上	急傾斜地の崩壊	H22.6.17	362	H22.6.17	364
I-1238	小松島市	立江町	清水字天神山	天神山	急傾斜地の崩壊	H22.6.17	362	H22.6.17	364
I-1239	小松島市	立江町	清水	清水(1)	急傾斜地の崩壊	H22.6.17	362	H22.6.17	364
II-4716	小松島市	立江町	清水	清水(2)	急傾斜地の崩壊	H22.6.17	362	H22.6.17	364
I-1240	小松島市	立江町	清水、鍋寺	鍋寺(1)	急傾斜地の崩壊	H22.6.17	362	—	—
II-4717	小松島市	立江町	鍋寺	鍋寺(2)	急傾斜地の崩壊	H22.6.17	362	H22.6.17	364
I-1231	小松島市	立江町	赤石	赤石(2)	急傾斜地の崩壊	H24.3.30	250	H24.3.30	251
I-1232	小松島市	立江町	赤石、小田ノ浦	小田浦(1)	急傾斜地の崩壊	H24.3.30	250	H24.3.30	251
I-1233	小松島市	立江町	高田、炭屋ヶ谷	高田(1)	急傾斜地の崩壊	H24.3.30	250	H24.3.30	251
I-1234	小松島市	立江町	高田、中山	高田(2)	急傾斜地の崩壊	H24.3.30	250	H24.3.30	251
I-1236	小松島市	立江町	中山、江ノ上	中山(2)	急傾斜地の崩壊	H24.3.30	250	H24.3.30	251
II-4715	小松島市	立江町	中山	中山(1)	急傾斜地の崩壊	H24.3.30	250	H24.3.30	251
III-182	小松島市	立江町	中山	中山(3)	急傾斜地の崩壊	H24.3.30	250	H24.3.30	251
I-1229	小松島市	田野町	勢合、赤石南、 高田、東山、金 山	勢合	急傾斜地の崩壊	H24.3.30	250	H24.3.30	251
I-1230	小松島市	田野町 立江町	金山、勢合 赤石	赤石(1)	急傾斜地の崩壊	H24.3.30	250	H24.3.30	251
I-1221	小松島市	田浦町	西原、前山	西原(1)	急傾斜地の崩壊	H28.11.1	672	H28.11.1	673
II-4692	小松島市	田浦町	西原	西原(2)	急傾斜地の崩壊	H28.11.1	672	H28.11.1	673
II-4693	小松島市	田浦町	神子ノ内、東内、 前山、西原	東内	急傾斜地の崩壊	H28.11.1	672	H28.11.1	673
危険箇所番号 なし	小松島市	田浦町	神子ノ内、前山	神子ノ内	急傾斜地の崩壊	H28.11.1	672	H28.11.1	673
II-4694	小松島市	田浦町 新居見町	前山、神子ノ内 山路、猿額、西 川、柳内	山路(1)	急傾斜地の崩壊	H28.11.1	672	H28.11.1	673

III-171	小松島市	新居見町	山路、東山下、猿額	山路(2)	急傾斜地の崩壊	H28.11.1	672	H28.11.1	673
II-4695	小松島市	新居見町	東山下、大谷	東山下(1)	急傾斜地の崩壊	H28.11.1	672	H28.11.1	673
II-4697	小松島市	新居見町	東山下、蓮花寺	東山下(3)	急傾斜地の崩壊	H28.11.1	672	H28.11.1	673
III-172	小松島市	新居見町	東山下	東山下(4)	急傾斜地の崩壊	H28.11.1	672	H28.11.1	673
II-4718	小松島市	立江町	鍋寺	鍋寺(3)	急傾斜地の崩壊	H28.11.1	672	H28.11.1	673
II-4768	小松島市	立江町	南山	南山(1)	急傾斜地の崩壊	H29.3.17	131	H29.3.17	132
II-4769	小松島市	立江町	南山	南山(2)	急傾斜地の崩壊	H29.3.17	131	H29.3.17	132
I-1254	小松島市	立江町	青木、沢田、扇山	青木	急傾斜地の崩壊	H29.3.17	131	H29.3.17	132
危険箇所番号なし	小松島市	立江町	青木、柏田、沢田	柏田	急傾斜地の崩壊	H29.3.17	131	H29.3.17	132
危険箇所番号なし	小松島市	立江町	野神、南山	野神	急傾斜地の崩壊	H29.3.17	131	H29.3.17	132
I-1220	小松島市 徳島市	田浦町 飯谷町	西原、前山高良	前山※	急傾斜地の崩壊	H29.3.17	131	H29.3.17	132
I-1225	小松島市	田野町	岡山、中須、恩山寺谷	平田(1)	急傾斜地の崩壊	H29.3.17	131	H29.3.17	132
I-1224	小松島市	田野町	岡山、平田、恩山寺谷	平田(2)	急傾斜地の崩壊	H29.3.17	131	H29.3.17	132
II-4702	小松島市	田野町	中須、岡山	中須	急傾斜地の崩壊	H29.3.17	131	H29.3.17	132
危険箇所番号なし	小松島市	田野町	谷奥、岡山	谷奥	急傾斜地の崩壊	H29.3.17	131	H29.3.17	132
I-1226	小松島市	田野町	仮家、谷奥	仮家(1)	急傾斜地の崩壊	H29.3.17	131	H29.3.17	132
II-4703	小松島市	田野町	仮家	仮家(2)	急傾斜地の崩壊	H29.3.17	131	H29.3.17	132
I-1227	小松島市	田野町	鳥居本、宮ノ下	鳥居本	急傾斜地の崩壊	H29.3.17	131	H29.3.17	132
I-1223	小松島市	田野町	恩山寺谷	恩山寺谷(1)	急傾斜地の崩壊	H29.3.17	131	H29.3.17	132
II-4699	小松島市	田野町	恩山寺谷	恩山寺谷(2)	急傾斜地の崩壊	H29.3.17	131	H29.3.17	132
II-4700	小松島市	田野町	恩山寺谷	恩山寺谷(3)	急傾斜地の崩壊	H29.3.17	131	H29.3.17	132
II-4701	小松島市	田野町	恩山寺谷	恩山寺谷(4)	急傾斜地の崩壊	H29.3.17	131	H29.3.17	132
III-174	小松島市	田野町	恩山寺谷、平田	恩山寺谷(5)	急傾斜地の崩壊	H29.3.17	131	H29.3.17	132
III-175	小松島市	田野町	恩山寺谷	恩山寺谷(6)	急傾斜地の崩壊	H29.3.17	131	H29.3.17	132
III-176	小松島市	田野町	恩山寺谷	恩山寺谷(7)	急傾斜地の崩壊	H29.3.17	131	H29.3.17	132
I-1222	小松島市	田野町 芝生町	恩山寺谷、平田西居屋敷、宮ノ前	恩山寺谷西	急傾斜地の崩壊	H29.3.17	131	H29.3.17	132
II-4698	小松島市	田野町 芝生町	恩山寺谷宮ノ前、西居屋敷、西浦	宮ノ前	急傾斜地の崩壊	H29.3.17	131	H29.3.17	132
危険箇所番号なし	小松島市	芝生町	宮ノ前、宮ノ後	旗山	急傾斜地の崩壊	H29.3.17	131	H29.3.17	132
危険箇所番号なし	小松島市	芝生町	花谷、西浦	花谷	急傾斜地の崩壊	H29.3.17	131	H29.3.17	132
危険箇所番号なし	小松島市	芝生町 新居見町	萱久保、西浦大谷	萱久保	急傾斜地の崩壊	H29.3.17	131	H29.3.17	132
III-173	小松島市	新居見町	蓮花地、大谷	蓮花寺	急傾斜地の崩壊	H29.3.17	131	H29.3.17	132
I-1243	小松島市	榑瀨町 立江町	小松、久ヶ谷、油免中ノ坪	小松(1)	急傾斜地の崩壊	H28.11.1	672	H28.11.1	673
II-4720	小松島市	榑瀨町 立江町	小松鍋寺	小松(2)	急傾斜地の崩壊	H28.11.1	672	H28.11.1	673
II-4721	小松島市	榑瀨町 立江町	小松鍋寺	小松(3)	急傾斜地の崩壊	H28.11.1	672	H28.11.1	673
II-4722	小松島市	榑瀨町 立江町	小松中ノ坪	小松(4)	急傾斜地の崩壊	H28.11.1	672	H28.11.1	673
II-4723	小松島市	榑瀨町 立江町	小松中ノ坪	小松(5)	急傾斜地の崩壊	H28.11.1	672	H28.11.1	673
II-4719	小松島市	榑瀨町	小松	小松(6)	急傾斜地の崩壊	H28.11.1	672	H28.11.1	673
II-4727	小松島市	榑瀨町	小松	小松(7)	急傾斜地の崩壊	H28.11.1	672	H28.11.1	673
II-4728	小松島市	榑瀨町	油免、久ヶ谷	久ヶ谷	急傾斜地の崩壊	H28.11.1	672	H28.11.1	673
II-4729	小松島市	榑瀨町	油免	油免(1)	急傾斜地の崩壊	H28.11.1	672	H28.11.1	673
II-4730	小松島市	榑瀨町	油免、内開	油免(2)	急傾斜地の崩壊	H28.11.1	672	H28.11.1	673

I-1241	小松島市	櫛淵町	東谷、油免	東谷(1)	急傾斜地の崩壊	H28.11.1	672	H28.11.1	673
II-4724	小松島市	櫛淵町	東谷、大谷奥	東谷(2)	急傾斜地の崩壊	H28.11.1	672	H28.11.1	673
II-4725	小松島市	櫛淵町	東谷	東谷(3)	急傾斜地の崩壊	H28.11.1	672	H28.11.1	673
II-4726	小松島市	櫛淵町	小松、東谷	東谷(4)	急傾斜地の崩壊	H28.11.1	672	H28.11.1	673
II-4732	小松島市	櫛淵町	間町、大谷奥	間町(2)	急傾斜地の崩壊	H28.11.1	672	H28.11.1	673
II-4733	小松島市	櫛淵町	間町、大谷奥、東谷	間町(3)	急傾斜地の崩壊	H28.11.1	672	H28.11.1	673
II-4734	小松島市	櫛淵町	間町、東谷、油免	間町(4)	急傾斜地の崩壊	H28.11.1	672	H28.11.1	673
II-4731	小松島市	櫛淵町	間町、大谷、大谷奥	間町(5)	急傾斜地の崩壊	H28.11.1	672	H28.11.1	673
I-1242	小松島市	櫛淵町	大谷奥	大谷奥	急傾斜地の崩壊	H28.11.1	672	H28.11.1	673
I-1245	小松島市	櫛淵町	大谷、数延、湯谷、瑞雲	大谷(1)	急傾斜地の崩壊	H28.11.1	672	H28.11.1	673
II-4735	小松島市	櫛淵町	大谷、数延、間町	大谷(2)	急傾斜地の崩壊	H28.11.1	672	H28.11.1	673
II-4736	小松島市	櫛淵町	大谷、数延	大谷(3)	急傾斜地の崩壊	H28.11.1	672	H28.11.1	673
II-4737	小松島市	櫛淵町	数延	数延(1)	急傾斜地の崩壊	H28.11.1	672	H28.11.1	673
II-4738	小松島市	櫛淵町	数延、藤ヶ崎	数延(2)	急傾斜地の崩壊	H28.11.1	672	H28.11.1	673
I-1246	小松島市	櫛淵町	湯谷、喰味谷、湊、小那智	湯谷(1)	急傾斜地の崩壊	H28.11.1	672	H28.11.1	673
II-4739	小松島市	櫛淵町	湯谷、小那智、瑞雲	湯谷(2)	急傾斜地の崩壊	H28.11.1	672	H28.11.1	673
危険箇所番号なし	小松島市	櫛淵町	湯谷	湯谷(4)	急傾斜地の崩壊	H28.11.1	672	H28.11.1	673
危険箇所番号なし	小松島市	櫛淵町	小那智	小那智	急傾斜地の崩壊	H28.11.1	672	H28.11.1	673
I-1244	小松島市	櫛淵町	藤ヶ崎、数延、久友	藤ヶ崎(1)	急傾斜地の崩壊	H28.11.1	672	H28.11.1	673
II-4740	小松島市	櫛淵町	藤ヶ崎、湊	藤ヶ崎(2)	急傾斜地の崩壊	H28.11.1	672	H28.11.1	673
II-4741	小松島市	櫛淵町	湊、喰味谷、北佃	湊(1)	急傾斜地の崩壊	H28.11.1	672	H28.11.1	673
II-4742	小松島市	櫛淵町	湊、北佃	湊(2)	急傾斜地の崩壊	H28.11.1	672	H28.11.1	673
II-4743	小松島市	櫛淵町	諏訪、喰味谷、小那智	諏訪(1)	急傾斜地の崩壊	H28.11.1	672	H28.11.1	673
危険箇所番号なし	小松島市	櫛淵町	諏訪、太田	諏訪(2)	急傾斜地の崩壊	H28.11.1	672	H28.11.1	673
II-4744	小松島市	櫛淵町	宮ノ内	宮ノ内(1)	急傾斜地の崩壊	H28.11.1	672	H28.11.1	673
II-4745	小松島市	櫛淵町	宮ノ内	宮ノ内(2)	急傾斜地の崩壊	H28.11.1	672	H28.11.1	673
II-4746	小松島市	櫛淵町	宮ノ内、植松	宮ノ内(3)	急傾斜地の崩壊	H28.11.1	672	H28.11.1	673
II-4747	小松島市	櫛淵町	宮ノ内、二反田	宮ノ内(4)	急傾斜地の崩壊	H28.11.1	672	H28.11.1	673
II-4748	小松島市	櫛淵町	中田、二反田、宮ノ内	宮ノ内(5)	急傾斜地の崩壊	H28.11.1	672	H28.11.1	673
II-4749	小松島市	櫛淵町	植松、小那智、宮ノ内、中田	宮ノ内(6)	急傾斜地の崩壊	H28.11.1	672	H28.11.1	673
II-4750	小松島市	櫛淵町	植松、中田	植松	急傾斜地の崩壊	H28.11.1	672	H28.11.1	673
II-4751	小松島市	櫛淵町	植松、中田、諏訪、太田	太田(1)	急傾斜地の崩壊	H28.11.1	672	H28.11.1	673
II-4752	小松島市	櫛淵町	諏訪、太田	太田(2)	急傾斜地の崩壊	H28.11.1	672	H28.11.1	673
I-1250	小松島市	櫛淵町	諏訪、太田、北佃	太田(3)	急傾斜地の崩壊	H28.11.1	672	H28.11.1	673
I-1251	小松島市	櫛淵町	中田、二反田	中田(1)	急傾斜地の崩壊	H28.11.1	672	H28.11.1	673
II-4753	小松島市	櫛淵町	中田	中田(2)	急傾斜地の崩壊	H28.11.1	672	H28.11.1	673
I-1247	小松島市	櫛淵町	喰味谷、湊	喰味谷(1)	急傾斜地の崩壊	H28.11.1	672	H28.11.1	673
I-1248	小松島市	櫛淵町	喰味谷	喰味谷(2)	急傾斜地の崩壊	H28.11.1	672	H28.11.1	673
I-1249	小松島市	櫛淵町	喰味谷、北佃	喰味谷(3)	急傾斜地の崩壊	H28.11.1	672	H28.11.1	673
I-1252	小松島市	櫛淵町	奥条、山口	山口(1)	急傾斜地の崩壊	H29.3.17	131	H29.3.17	132
II-4760	小松島市	櫛淵町	山口、左近田	山口(2)	急傾斜地の崩壊	H29.3.17	131	H29.3.17	132
II-4761	小松島市	櫛淵町	山口、左近田	山口(3)	急傾斜地の崩壊	H29.3.17	131	H29.3.17	132

I-1253	小松島市	櫛淵町	萱原	萱原(1)	急傾斜地の崩壊	H29.3.17	131	H29.3.17	132
II-4754	小松島市	櫛淵町	萱原、奥条	萱原(2)	急傾斜地の崩壊	H29.3.17	131	H29.3.17	132
II-4755	小松島市	櫛淵町	萱原、山口	萱原(3)	急傾斜地の崩壊	H29.3.17	131	H29.3.17	132
II-4756	小松島市	櫛淵町	萱原	萱原(4)	急傾斜地の崩壊	H29.3.17	131	H29.3.17	132
II-4757	小松島市	櫛淵町	萱原	萱原(5)	急傾斜地の崩壊	H29.3.17	131	H29.3.17	132
II-4758	小松島市	櫛淵町	萱原	萱原(6)	急傾斜地の崩壊	H29.3.17	131	H29.3.17	132
II-4759	小松島市	櫛淵町	萱原、山口	萱原(7)	急傾斜地の崩壊	H29.3.17	131	H29.3.17	132
III-184	小松島市	櫛淵町	萱原、山口	萱原(9)	急傾斜地の崩壊	H29.3.17	131	H29.3.17	132
II-4762	小松島市	櫛淵町	木原、左近田	木原(1)	急傾斜地の崩壊	H29.3.17	131	H29.3.17	132
II-4763	小松島市	櫛淵町	木原	木原(2)	急傾斜地の崩壊	H29.3.17	131	H29.3.17	132
II-4764	小松島市	櫛淵町	佐山	佐山(1)	急傾斜地の崩壊	H29.3.17	131	H29.3.17	132
II-4765	小松島市	櫛淵町	佐山	佐山(2)	急傾斜地の崩壊	H29.3.17	131	H29.3.17	132
II-4766	小松島市	櫛淵町	新作、佐山	佐山(3)	急傾斜地の崩壊	H29.3.17	131	H29.3.17	132
II-4767	小松島市	櫛淵町	久友、新作	佐山(4)	急傾斜地の崩壊	H29.3.17	131	H29.3.17	132
危険箇所番号なし	小松島市	櫛淵町立江町	外開野神、中ノ坪	外開	急傾斜地の崩壊	H29.3.17	131	H29.3.17	132
危険箇所番号なし	小松島市 徳島市	中田町 大原町	字東山 小神子山	元根井東(3)※	急傾斜地の崩壊	H30.1.26	43	H30.1.26	44
I-1228	小松島市	田野町	字鳥居本	天王谷	急傾斜地の崩壊	H30.1.26	43	H30.1.26	44
I-1235	小松島市	立江町	字炭屋ヶ谷	炭屋ヶ谷(1)	急傾斜地の崩壊	H30.1.26	43	H30.1.26	44
I-2060	小松島市	田野町	字奥角・溝ノ木	溝ノ木(1)	急傾斜地の崩壊	H30.1.26	43	H30.1.26	44
II-4706	小松島市	田野町	字奥角	奥角(1)	急傾斜地の崩壊	H30.1.26	43	H30.1.26	44
II-4707	小松島市	田野町	字奥角・鳥居本	奥角(2)	急傾斜地の崩壊	H30.1.26	43	H30.1.26	44
II-4708	小松島市	田野町	字溝ノ木・奥角	溝ノ木(2)	急傾斜地の崩壊	H30.1.26	43	H30.1.26	44
II-4709	小松島市	田野町	字溝ノ木・奥角	溝ノ木(3)	急傾斜地の崩壊	H30.1.26	43	H30.1.26	44
II-4712	小松島市	田野町	字溝ノ木	溝ノ木(6)	急傾斜地の崩壊	H30.1.26	43	H30.1.26	44
II-4713	小松島市	田野町	字溝ノ木	溝ノ木(7)	急傾斜地の崩壊	H30.1.26	43	H30.1.26	44
II-4714	小松島市	立江町	字炭屋ヶ谷・小田ノ浦・大田ノ浦	炭屋ヶ谷(2)	急傾斜地の崩壊	H30.1.26	43	H30.1.26	44
III-177	小松島市	田野町	字東山・高田	連山	急傾斜地の崩壊	H30.1.26	43	H30.1.26	44
III-178	小松島市	田野町	字東山・高田	高田(3)	急傾斜地の崩壊	H30.1.26	43	H30.1.26	44
III-179	小松島市	立江町	字大田ノ浦・小田ノ浦	小田浦	急傾斜地の崩壊	H30.1.26	43	H30.1.26	44
III-181	小松島市	立江町	字炭屋ヶ谷	炭屋ヶ谷	急傾斜地の崩壊	H30.1.26	43	H30.1.26	44
危険箇所番号なし	小松島市	中田町	西山	西山(4)	急傾斜地の崩壊	R3.3.23	211	R3.3.23	213
III-180	小松島市	立江町	字大田ノ浦	大田浦	急傾斜地の崩壊	R3.3.23	211	R3.3.23	213

<土石流>

危険箇所番号	所在地			区域名称	土砂災害の発生因となる自然現象種類	警戒区域告示		特別警戒区域告示	
	郡・市	町・村	字			年月日	番号	年月日	番号
12008	小松島市	中田町	池ノ内	西山谷	土石流	H23.8.25	562	H23.8.25	564
12009	小松島市	中田町	寺前、西山	桂林寺谷	土石流	H23.8.25	562	H23.8.25	564
12010	小松島市	中田町	東山、山ノ神、蛭子ノ本、上浜田、浜田、新開	猿額東谷	土石流	H23.8.25	562	-	-
12011	小松島市	中田町	東山、山ノ神、上浜田	山中田谷	土石流	H23.8.25	562	H23.8.25	564
12012	小松島市	中田町	東山、山ノ神、上浜田	東山中田谷	土石流	H23.8.25	562	H23.8.25	564
12013	小松島市	中田町	東山、山ノ神、上浜田、脇谷	山ノ神谷	土石流	H23.8.25	562	H23.8.25	564
12015	小松島市	中田町	東山、脇谷	元根井谷	土石流	H23.8.25	562	H23.8.25	564

22014	小松島市	中田町	東山、脇谷	脇谷	土石流	H23.8.25	562	H23.8.25	564
12016	小松島市	中田町	根井、東山	根井谷	土石流	H26.3.28	202	H26.3.28	203
12037	小松島市	立江町	鍋寺	鍋寺谷	土石流	H22.6.17	362	H22.6.17	364
12038	小松島市	立江町	清水	清水谷	土石流	H22.6.17	362	H22.6.17	364
22039	小松島市	立江町	中山、高田	中山西谷	土石流	H24.3.30	250	H24.3.30	251
22040	小松島市	立江町	中山	中山中谷	土石流	H24.3.30	250	H24.3.30	251
22041	小松島市	立江町	中山	中山東谷	土石流	H24.3.30	250	H24.3.30	251
22042	小松島市	立江町	中山、高田	中山下谷	土石流	H24.3.30	250	H24.3.30	251
22043	小松島市	立江町	中山、高田	お京谷	土石流	H24.3.30	250	—	—
12027	小松島市	田野町	勢合、赤石南	勢合谷	土石流	H24.3.30	250	—	—
12001	小松島市	田浦町	前山、西原	井口谷	土石流	H28.11.1	672	H28.11.1	673
22002	小松島市	田浦町	西原、東内	上王子谷	土石流	H28.11.1	672	H28.11.1	673
22003	小松島市	田浦町	前山、東内、神子ノ内	東内谷	土石流	H28.11.1	672	H28.11.1	673
12004	小松島市	田浦町	前山、神子ノ内	神子ノ内谷	土石流	H28.11.1	672	H28.11.1	673
12005	小松島市	田浦町 新居見町	岩金 猿額、山路、高内、柳内、西川	猿額西谷	土石流	H28.11.1	672	H28.11.1	673
12006	小松島市	新居見町	猿額、山路、高内、柳内	春日谷	土石流	H28.11.1	672	—	—
12007	小松島市	新居見町	猿額、東山下、大谷	片石谷	土石流	H28.11.1	672	H28.11.1	673
22052	小松島市	立江町	南山	南山谷	土石流	H29.3.17	131	—	—
危険箇所番号なし	小松島市	立江町	南山	南山東谷	土石流	H29.3.17	131	H29.3.17	132
22053	小松島市	立江町	南山、青木	青木谷	土石流	H29.3.17	131	H29.3.17	132
危険箇所番号なし	小松島市	立江町	野神	野神西谷	土石流	H29.3.17	131	H29.3.17	132
22018	小松島市	芝生町	花谷、萱久保、西浦	花谷	土石流	H29.3.17	131	H29.3.17	132
32017	小松島市	芝生町	萱久保	萱久保谷	土石流	H29.3.17	131	H29.3.17	132
22019	小松島市	田野町	恩山寺谷	恩山寺谷西谷	土石流	H29.3.17	131	H29.3.17	132
22020	小松島市	田野町	恩山寺谷	恩山寺谷北谷	土石流	H29.3.17	131	H29.3.17	132
22021	小松島市	田野町	恩山寺谷	恩山寺谷南谷(1)	土石流	H29.3.17	131	H29.3.17	132
22022	小松島市	田野町	恩山寺谷	恩山寺谷南谷(2)	土石流	H29.3.17	131	—	—
22024	小松島市	田野町	仮家、宮ノ下	仮家谷	土石流	H29.3.17	131	—	—
32023	小松島市	田野町	谷奥	谷奥谷	土石流	H29.3.17	131	H29.3.17	132
危険箇所番号なし	小松島市	田野町	谷奥	谷奥谷支流	土石流	H29.3.17	131	—	—
12029	小松島市	櫛漕町	宮ノ内、二反田	宮ノ内谷	土石流	H28.11.1	672	H28.11.1	673
12032	小松島市	櫛漕町	湯谷、小那智	湯谷川	土石流	H28.11.1	672	H28.11.1	673
12033	小松島市	櫛漕町	大谷、瑞雲	大谷川	土石流	H28.11.1	672	H28.11.1	673
12034	小松島市	櫛漕町	大谷、数延	大谷東谷	土石流	H28.11.1	672	H28.11.1	673
12035	小松島市	櫛漕町	大谷奥、大谷、間町	五ツ山谷	土石流	H28.11.1	672	H28.11.1	673
12036	小松島市	櫛漕町	東谷、大谷奥、間町、油免	東谷川	土石流	H28.11.1	672	H28.11.1	673
22028	小松島市	櫛漕町	宮ノ内	二反田北谷	土石流	H28.11.1	672	H28.11.1	673
22030	小松島市	櫛漕町	植松、宮ノ内、中田	植松谷	土石流	H28.11.1	672	H28.11.1	673
22031	小松島市	櫛漕町	小那智、喰味谷	小那智谷	土石流	H28.11.1	672	—	—
12055	小松島市	櫛漕町	萱原、山口	萱原東谷	土石流	H29.3.17	131	H29.3.17	132
22054	小松島市	櫛漕町	萱原	萱原西谷	土石流	H29.3.17	131	H29.3.17	132
22045	小松島市	櫛漕町	木原	木原谷	土石流	H29.3.17	131	H29.3.17	132
32044	小松島市	櫛漕町	木原、左近田、山口、太田	木原西谷	土石流	H29.3.17	131	—	—
22047	小松島市	櫛漕町	佐山、大郷領	佐山谷	土石流	H29.3.17	131	H29.3.17	132
22048	小松島市	櫛漕町	佐山	佐山東谷	土石流	H29.3.17	131	H29.3.17	132
32049	小松島市	櫛漕町	新作	新作谷	土石流	H29.3.17	131	—	—
32050	小松島市	櫛漕町	久友、新作、内開	久友谷	土石流	H29.3.17	131	—	—
危険箇所番号なし	小松島市	櫛漕町	山口、左近田	山口谷	土石流	H29.3.17	131	H29.3.17	132
危険箇所番号なし	小松島市	櫛漕町	山口、左近田	左近田谷	土石流	H29.3.17	131	H29.3.17	132
22025	小松島市	田野町	字鳥居本・新石・奥角・岡山	天王谷川	土石流	H30.1.26	43	H30.1.26	44
22026	小松島市	田野町	字新石・奥角	奥角谷	土石流	H30.1.26	43	H30.1.26	44

<地すべり>

危険箇所番号	所在地			区域名称	土砂災害の発生 因となる自然現象種類	警戒区域告示		特別警戒区域告示	
	郡・市	町・村	字			年月日	番号	年月日	番号
500	小松島市	櫛漕町	瑞雲、大谷	櫛漕	地すべり	H28.11.1	672	—	—
501	小松島市	櫛漕町	太田、木原、左近田、山口	佐山	地すべり	H29.3.17	131	—	—

阿南市指定箇所一覧表

〈急傾斜地の崩壊〉

危険箇所番号	所在地			区域名称	土砂災害の発生 因となる自然現象 種類	警戒区域告示		特別警戒区域告示	
	箇所番号	郡・市	町・村 字			年月日	番号	年月日	番号
I-1539	阿南市	津乃峰町	東分	東分(1)	急傾斜地の崩壊	H20.9.16	541	H20.9.16	542
I-1540	阿南市	津乃峰町	東分	東分(2)	急傾斜地の崩壊	H20.9.16	541	H20.9.16	542
I-1541	阿南市	津乃峰町	東分	東分(3)	急傾斜地の崩壊	H20.9.16	541	H20.9.16	542
I-1636	阿南市	津乃峰町	東分	東分(4)	急傾斜地の崩壊	H20.9.16	541	H20.9.16	542
I-1538	阿南市	津乃峰町	西分	西分(1)	急傾斜地の崩壊	H20.9.16	541	H20.9.16	542
I-2074	阿南市	津乃峰町	西分	西分(2)	急傾斜地の崩壊	H20.9.16	541	—	—
II-5946	阿南市	津乃峰町	西分	西分(3)	急傾斜地の崩壊	H20.9.16	541	H20.9.16	542
I-1555	阿南市	津乃峰町	中分	中分(1)	急傾斜地の崩壊	H20.9.16	541	H20.9.16	542
II-5947	阿南市	津乃峰町	中分	中分(3)	急傾斜地の崩壊	H20.9.16	541	H20.9.16	542
II-5948	阿南市	津乃峰町	中分	中分(4)	急傾斜地の崩壊	H20.9.16	541	H20.9.16	542
II-5951	阿南市	津乃峰町	中分	中分(7)	急傾斜地の崩壊	H20.9.16	541	H20.9.16	542
I-1629	阿南市	津乃峰町	戎山	戎山(1)	急傾斜地の崩壊	H20.9.16	541	H20.9.16	542
I-1662	阿南市	津乃峰町	戎山	戎山(2)	急傾斜地の崩壊	H20.9.16	541	H20.9.16	542
II-5949	阿南市	津乃峰町	戎山	戎山(3)	急傾斜地の崩壊	H20.9.16	541	H20.9.16	542
II-5952	阿南市	津乃峰町	長浜	長浜(3)	急傾斜地の崩壊	H20.9.16	541	H20.9.16	542
II-5953	阿南市	津乃峰町	長浜	長浜(4)	急傾斜地の崩壊	H20.9.16	541	H20.9.16	542
II-5950	阿南市	津乃峰町	長浜	長浜(5)	急傾斜地の崩壊	H20.9.16	541	H20.9.16	542
I-1542	阿南市	大潟町		大潟	急傾斜地の崩壊	H22.3.19	139	H22.3.19	140
I-1645	阿南市	大潟町		大潟(2)	急傾斜地の崩壊	H22.3.19	139	H22.3.19	140
I-1543	阿南市	大潟町		大潟(3)	急傾斜地の崩壊	H22.3.19	139	H22.3.19	140
II-6218	阿南市	大潟町		大潟(4)	急傾斜地の崩壊	H22.3.19	139	H22.3.19	140
II-6219	阿南市	大潟町		大潟(5)	急傾斜地の崩壊	H22.3.19	139	H22.3.19	140
II-6220	阿南市	見能林町	南林	南林(1)	急傾斜地の崩壊	H23.3.24	168	H23.3.24	170
II-6221	阿南市	見能林町 大潟町	南林	南林(2)	急傾斜地の崩壊	H23.3.24	168	H23.3.24	170
II-6222	阿南市	見能林町	南林	南林(3)	急傾斜地の崩壊	H23.3.24	168	H23.3.24	170
II-6223	阿南市	見能林町	南林	南林(4)	急傾斜地の崩壊	H23.3.24	168	H23.3.24	170
II-6224	阿南市	見能林町	南林	南林(5)	急傾斜地の崩壊	H23.3.24	168	H23.3.24	170
III-196	阿南市	見能林町	南林	南林(6)	急傾斜地の崩壊	H23.3.24	168	H23.3.24	170
III-197	阿南市	見能林町	南林	南林(7)	急傾斜地の崩壊	H23.3.24	168	H23.3.24	170
III-198	阿南市	見能林町	南林	南林(8)	急傾斜地の崩壊	H23.3.24	168	H23.3.24	170
I-1547	阿南市	見能林町	青木	青木	急傾斜地の崩壊	H23.3.24	168	H23.3.24	170
III-195	阿南市	見能林町	青木	青木(5)	急傾斜地の崩壊	H23.3.24	168	H23.3.24	170
I-1549	阿南市	見能林町	岩崎	平石	急傾斜地の崩壊	H23.3.24	168	H23.3.24	170
I-1550	阿南市	見能林町	高道	高道(1)	急傾斜地の崩壊	H23.3.24	168	H23.3.24	170
II-6230	阿南市	見能林町	高道	高道(2)	急傾斜地の崩壊	H23.3.24	168	H23.3.24	170
II-6231	阿南市	見能林町	高道	高道(3)	急傾斜地の崩壊	H23.3.24	168	H23.3.24	170
I-1551	阿南市	見能林町	三谷	三谷	急傾斜地の崩壊	H23.3.24	168	H23.3.24	170
I-1661	阿南市	見能林町	築溜、大坪	築溜	急傾斜地の崩壊	H23.3.24	168	H23.3.24	170

I-1548	阿南市	見能林町	大坪、築溜、築溜枕、滝ノ下、南勘高	大坪	急傾斜地の崩壊	H23.3.24	168	H23.3.24	170
II-6226	阿南市	見能林町	南勘高、滝ノ下、志んじやく、清水、山ノ東	南勘高	急傾斜地の崩壊	H23.3.24	168	H23.3.24	170
II-6228	阿南市	見能林町	岩崎	猫谷(2)	急傾斜地の崩壊	H23.3.24	168	H23.3.24	170
II-6229	阿南市	見能林町	かご谷、高道	かご谷	急傾斜地の崩壊	H23.3.24	168	H23.3.24	170
II-6233	阿南市	見能林町	花谷	花谷(2)	急傾斜地の崩壊	H23.3.24	168	H23.3.24	170
III-194	阿南市	見能林町	花谷、高道	花谷(3)	急傾斜地の崩壊	H23.3.24	168	H23.3.24	170
II-6234	阿南市	見能林町	白かい谷、高道、かご谷	白かい谷	急傾斜地の崩壊	H23.3.24	168	H23.3.24	170
II-7817	阿南市	見能林町	いもじ原	いもじ原	急傾斜地の崩壊	H23.3.24	168	H23.3.24	170
II-6216	阿南市	見能林町学原町	北勘高、南勘高深田	北勘高	急傾斜地の崩壊	H23.3.24	168	H23.3.24	170
II-6225	阿南市	見能林町学原町	勘高原、北勘高深田	勘高原	急傾斜地の崩壊	H23.3.24	168	H23.3.24	170
III-192	阿南市	学原町	深田、下水田、上水田	深田(1)	急傾斜地の崩壊	H23.3.24	168	H23.3.24	170
III-193	阿南市	見能林町学原町	北勘高深田	深田(2)	急傾斜地の崩壊	H23.3.24	168	H23.3.24	170
I-1595	阿南市	学原町富岡町	中西滝の下、東池田口	滝の下	急傾斜地の崩壊	H23.3.24	168	H23.3.24	170
II-6217	阿南市	学原町富岡町	上水田、山本滝の下	上水田	急傾斜地の崩壊	H23.3.24	168	H23.3.24	170
I-1592	阿南市	富岡町	あ王谷	あ王谷	急傾斜地の崩壊	H23.3.24	168	H23.3.24	170
I-1630	阿南市	富岡町	トノ町	新開地	急傾斜地の崩壊	H23.3.24	168	H23.3.24	170
I-2076	阿南市	富岡町	トノ町	牛岐城跡	急傾斜地の崩壊	H23.3.24	168	H23.3.24	170
I-1591	阿南市	富岡町宝田町	そうず谷、あ王谷井関	そうず谷(1)	急傾斜地の崩壊	H23.3.24	168	H23.3.24	170
II-5846	阿南市	富岡町宝田町	そうず谷井関	そうず谷(2)	急傾斜地の崩壊	H23.3.24	168	H23.3.24	170
I-1593	阿南市	富岡町	西池田、あ王谷	西池田	急傾斜地の崩壊	H24.11.21	807	H24.11.21	808
I-1594	阿南市	富岡町	東池田口	東池田(1)	急傾斜地の崩壊	H25.11.8	679	H25.11.8	680
II-5845	阿南市	富岡町	東池田口	東池田(2)	急傾斜地の崩壊	H25.11.8	679	H25.11.8	680
I-1590	阿南市	宝田町	井関	井関(1)	急傾斜地の崩壊	H23.3.24	168	H23.3.24	170
II-6170	阿南市	宝田町長生町	井関おわた	井関(2)	急傾斜地の崩壊	H23.3.24	168	H23.3.24	170
II-6171	阿南市	宝田町	井関	井関(3)	急傾斜地の崩壊	H23.3.24	168	H23.3.24	170
I-1646	阿南市	伊島町	瀬戸	伊島	急傾斜地の崩壊	H25.11.8	679	H25.11.8	680
I-1678	阿南市	伊島町	瀬戸	瀬戸(1)	急傾斜地の崩壊	H25.11.8	679	H25.11.8	680
I-1679	阿南市	伊島町	瀬戸	瀬戸(2)	急傾斜地の崩壊	H25.11.8	679	H25.11.8	680
I-1531	阿南市	橘町	大浦	大浦(1)	急傾斜地の崩壊	H22.3.19	139	H22.3.19	140
I-1532	阿南市	橘町	大浦	大浦(2)	急傾斜地の崩壊	H22.3.19	139	H22.3.19	140
I-2077	阿南市	橘町	大浦	大浦(4)	急傾斜地の崩壊	H22.3.19	139	H22.3.19	140
II-5922	阿南市	橘町	大浦	大浦(5)	急傾斜地の崩壊	H22.3.19	139	H22.3.19	140
II-5923	阿南市	橘町	大浦	大浦(6)	急傾斜地の崩壊	H22.3.19	139	H22.3.19	140
I-1536	阿南市	橘町	汐谷	汐谷	急傾斜地の崩壊	H22.3.19	139	H22.3.19	140
I-1537	阿南市	橘町	汐谷山	汐谷山(1)	急傾斜地の崩壊	H22.3.19	139	H22.3.19	140
I-1674	阿南市	橘町	汐谷山	汐谷山(2)	急傾斜地の崩壊	H22.3.19	139	H22.3.19	140
I-2078	阿南市	橘町	汐谷山	汐谷山(3)	急傾斜地の崩壊	H22.3.19	139	H22.3.19	140
II-5944	阿南市	橘町	汐谷山	汐谷山(4)	急傾斜地の崩壊	H22.3.19	139	H22.3.19	140
I-1675	阿南市	橘町	幸野	幸野(1)	急傾斜地の崩壊	H22.3.19	139	H22.3.19	140
I-2072	阿南市	橘町	幸野	幸野(2)	急傾斜地の崩壊	H22.3.19	139	H22.3.19	140

II-5931	阿南市	橘町	幸田	幸田(1)	急傾斜地の崩壊	H22.3.19	139	H22.3.19	140
II-5945	阿南市	橘町	幸田	幸田(2)	急傾斜地の崩壊	H22.3.19	139	H22.3.19	140
I-1534	阿南市	橘町	西浦、西浦山、西浜、久保	西浦	急傾斜地の崩壊	H23.3.24	168	-	-
I-1672	阿南市	橘町	西浦山、久保	西浦(2)	急傾斜地の崩壊	H23.3.24	168	-	-
I-1673	阿南市	橘町	西浦、西浦山	西浦山	急傾斜地の崩壊	H23.3.24	168	-	-
I-1552	阿南市	内原町	山下	山下	急傾斜地の崩壊	H22.3.19	139	H22.3.19	140
I-1553	阿南市	内原町	櫛ヶ谷	櫛ヶ谷(1)	急傾斜地の崩壊	H22.3.19	139	H22.3.19	140
II-6215	阿南市	内原町	櫛ヶ谷	櫛ヶ谷(2)	急傾斜地の崩壊	H22.3.19	139	H22.3.19	140
I-1554	阿南市	内原町	中分	中分	急傾斜地の崩壊	H22.3.19	139	H22.3.19	140
I-1556	阿南市	内原町	柳橋	柳橋	急傾斜地の崩壊	H22.3.19	139	H22.3.19	140
I-1558	阿南市	内原町	竹ノ内口	竹ノ内口	急傾斜地の崩壊	H22.3.19	139	H22.3.19	140
I-1644	阿南市	内原町	桜木	桜木(1)	急傾斜地の崩壊	H22.3.19	139	H22.3.19	140
II-5911	阿南市	内原町	桜木	桜木(2)	急傾斜地の崩壊	H22.3.19	139	-	-
II-5912	阿南市	内原町	桜木	桜木(3)	急傾斜地の崩壊	H22.3.19	139	H22.3.19	140
II-5910	阿南市	内原町	めい谷	めい谷	急傾斜地の崩壊	H22.3.19	139	H22.3.19	140
II-5913	阿南市	内原町	いや谷	いや谷(1)	急傾斜地の崩壊	H22.3.19	139	H22.3.19	140
II-5914	阿南市	内原町	かま志よう	かま志よう(1)	急傾斜地の崩壊	H22.3.19	139	H22.3.19	140
II-5915	阿南市	内原町	かま志よう	かま志よう(2)	急傾斜地の崩壊	H22.3.19	139	H22.3.19	140
II-5916	阿南市	内原町	こせ谷	こせ谷	急傾斜地の崩壊	H22.3.19	139	H22.3.19	140
II-5917	阿南市	内原町	三ツ栗	三ツ栗	急傾斜地の崩壊	H22.3.19	139	H22.3.19	140
II-5918	阿南市	内原町	天神	天神	急傾斜地の崩壊	H22.3.19	139	H22.3.19	140
II-5919	阿南市	内原町	大谷	大谷	急傾斜地の崩壊	H22.3.19	139	H22.3.19	140
II-5920	阿南市	内原町	山腰	山腰	急傾斜地の崩壊	H22.3.19	139	H22.3.19	140
II-5921	阿南市	内原町	長谷	長谷	急傾斜地の崩壊	H22.3.19	139	H22.3.19	140
I-1484	阿南市	福井町	高田、大西	高田	急傾斜地の崩壊	H25.11.8	679	H25.11.8	680
I-2070	阿南市	福井町	大西	大西(1)	急傾斜地の崩壊	H25.3.29	164	H25.3.29	165
II-6236	阿南市	福井町	大西	大西(4)	急傾斜地の崩壊	H25.11.8	679	H25.11.8	680
II-6235	阿南市	福井町	古津、大西	大西(3)	急傾斜地の崩壊	H25.11.8	679	H25.11.8	680
I-2071	阿南市	福井町	古津、高田	大西(2)	急傾斜地の崩壊	H25.3.29	164	-	-
II-6237	阿南市	福井町	古津	大西(5)	急傾斜地の崩壊	H25.3.29	164	H25.3.29	165
II-6238	阿南市	福井町	古津	古津(2)	急傾斜地の崩壊	H25.3.29	164	H25.3.29	165
II-6240	阿南市	福井町	古津	古津(4)	急傾斜地の崩壊	H25.3.29	164	-	-
I-1475	阿南市	椿町	高岸、楠木	高岸	急傾斜地の崩壊	H25.3.29	164	H25.3.29	165
I-1476	阿南市	椿町	楠木、高岸	楠木	急傾斜地の崩壊	H25.3.29	164	H25.3.29	165
I-1477	阿南市	椿町	宮ヶ谷	宮ヶ谷(1)	急傾斜地の崩壊	H25.3.29	164	H25.3.29	165
II-6451	阿南市	椿町	庄田、宮ヶ谷	宮ヶ谷(2)	急傾斜地の崩壊	H25.3.29	164	H25.3.29	165
II-6446	阿南市	椿町	瀬井	瀬井(1)	急傾斜地の崩壊	H25.3.29	164	H25.3.29	165
II-6447	阿南市	椿町	瀬井	瀬井(2)	急傾斜地の崩壊	H25.3.29	164	H25.3.29	165
II-6448	阿南市	椿町	瀬井	瀬井(3)	急傾斜地の崩壊	H25.3.29	164	H25.3.29	165
II-6452	阿南市	椿町	瀬井	宮ヶ谷(3)	急傾斜地の崩壊	H25.3.29	164	H25.3.29	165
II-5893	阿南市	桑野町	中野、鳥居前、岡元	岡元(3)	急傾斜地の崩壊	H25.3.29	164	H25.3.29	165
II-5978	阿南市	新野町	花免、是国	花免(3)	急傾斜地の崩壊	H25.3.29	164	H25.3.29	165

II-5875	阿南市	山口町	森国	久延(2)	急傾斜地の崩壊	H25.11.8	679	H25.11.8	680
II-5883	阿南市	山口町	森国	蛋石谷	急傾斜地の崩壊	H25.11.8	679	H25.11.8	680
II-5876	阿南市	山口町	久延	久延(3)	急傾斜地の崩壊	H25.11.8	679	H25.11.8	680
I-1478	阿南市	椿泊町	小吹川原	小吹川原	急傾斜地の崩壊	H26.11.26	789	H26.11.26	790
I-1479	阿南市	椿泊町	小吹川原	東椿泊	急傾斜地の崩壊	H26.11.26	789	H26.11.26	790
I-1628	阿南市	細野町	中上、長免、谷口、高田、谷上、中村	中上(1)	急傾斜地の崩壊	H27.9.18	697	H27.9.18	698
II-6507	阿南市	細野町	中上	中上(2)	急傾斜地の崩壊	H27.9.18	697	H27.9.18	698
II-6097	阿南市	大井町	倉野	倉野(1)	急傾斜地の崩壊	H27.9.18	697	H27.9.18	698
II-6098	阿南市	大井町	倉野	倉野(2)	急傾斜地の崩壊	H27.9.18	697	H27.9.18	698
II-6099	阿南市	大井町	倉野	倉野(3)	急傾斜地の崩壊	H27.9.18	697	H27.9.18	698
II-6100	阿南市	大井町	田舎谷、𦵑谷、倉野	田舎谷	急傾斜地の崩壊	H27.9.18	697	H27.9.18	698
II-6101	阿南市	大井町	竹鼻、岡田	竹鼻	急傾斜地の崩壊	H27.9.18	697	H27.9.18	698
II-6102	阿南市	大井町	南平	南平	急傾斜地の崩壊	H27.9.18	697	H27.9.18	698
II-6103	阿南市	大井町	喜来	喜来	急傾斜地の崩壊	H27.9.18	697	H27.9.18	698
II-6104	阿南市	大井町	𦵑谷	𦵑谷(1)	急傾斜地の崩壊	H27.9.18	697	H27.9.18	698
II-6105	阿南市	大井町	𦵑谷	𦵑谷(2)	急傾斜地の崩壊	H27.9.18	697	H27.9.18	698
II-6106	阿南市	大井町	𦵑谷	𦵑谷(3)	急傾斜地の崩壊	H27.9.18	697	H27.9.18	698
II-6107	阿南市	大井町	東平	東平	急傾斜地の崩壊	H27.9.18	697	H27.9.18	698
I-1615	阿南市	大田井町	宮平	宮平(1)	急傾斜地の崩壊	H27.9.18	697	H27.9.18	698
II-6108	阿南市	大田井町	松ノ岡	松ノ岡(1)	急傾斜地の崩壊	H27.9.18	697	H27.9.18	698
II-6109	阿南市	大田井町	宮平	松ノ岡(2)	急傾斜地の崩壊	H27.9.18	697	H27.9.18	698
II-6110	阿南市	大田井町	松ノ岡、宮平	松ノ岡(3)	急傾斜地の崩壊	H27.9.18	697	H27.9.18	698
II-6111	阿南市	大田井町	松ノ岡	松ノ岡(4)	急傾斜地の崩壊	H27.9.18	697	H27.9.18	698
II-6114	阿南市	大田井町	宮平	宮平(2)	急傾斜地の崩壊	H27.9.18	697	H27.9.18	698
II-6092	阿南市	水井町	東	東(2)	急傾斜地の崩壊	H27.9.18	697	H27.9.18	698
II-6093	阿南市	水井町	新居田	若杉	急傾斜地の崩壊	H27.9.18	697	H27.9.18	698
II-6094	阿南市	水井町	中野、西、新居田	中野(1)	急傾斜地の崩壊	H27.9.18	697	H27.9.18	698
II-6095	阿南市	水井町	西	西(1)	急傾斜地の崩壊	H27.9.18	697	H27.9.18	698
II-6096	阿南市	水井町	中野	中野(3)	急傾斜地の崩壊	H27.9.18	697	H27.9.18	698
I-1613	阿南市	水井町	東、中野	中野	急傾斜地の崩壊	H27.9.18	697	H27.9.18	698
I-1614	阿南市	水井町	西	西	急傾斜地の崩壊	H27.9.18	697	H27.9.18	698
I-1616	阿南市	十八女町	静、大屋	十八女	急傾斜地の崩壊	H28.3.31	230	H28.3.31	231
I-1617	阿南市	十八女町	静、新開、宮ノ前	大屋(1)	急傾斜地の崩壊	H28.3.31	230	H28.3.31	231
II-6162	阿南市	十八女町	大屋	大屋(2)	急傾斜地の崩壊	H28.3.31	230	H28.3.31	231
II-6163	阿南市	十八女町	宮ノ前	宮ノ前	急傾斜地の崩壊	H28.3.31	230	H28.3.31	231
II-6506	阿南市	十八女町	静、新開	新開	急傾斜地の崩壊	H28.3.31	230	H28.3.31	231
I-1618	阿南市	深瀬町	岡崎	岡崎	急傾斜地の崩壊	H28.3.31	230	H28.3.31	231
I-1619	阿南市	深瀬町	岡崎	深瀬	急傾斜地の崩壊	H28.3.31	230	H28.3.31	231
I-1620	阿南市	深瀬町	中州、大畝町、北久保	北久保	急傾斜地の崩壊	H28.3.31	230	H28.3.31	231
II-6504	阿南市	深瀬町	北久保	北久保(1)	急傾斜地の崩壊	H28.3.31	230	H28.3.31	231
II-6505	阿南市	深瀬町	北久保	北久保(2)	急傾斜地の崩壊	H28.3.31	230	H28.3.31	231
I-1621	阿南市	楠根町	七浦	七浦(1)	急傾斜地の崩壊	H28.3.31	230	H28.3.31	231

I-1622	阿南市	楠根町	津越	津越(1)	急傾斜地の崩壊	H28.3.31	230	H28.3.31	231
I-1623	阿南市	楠根町	津越、助峰	奥山(1)	急傾斜地の崩壊	H28.3.31	230	H28.3.31	231
I-1624	阿南市	楠根町	助峰、盛大、屋敷	助峰	急傾斜地の崩壊	H28.3.31	230	H28.3.31	231
I-1625	阿南市	楠根町	盛大、美濃谷、生蓮	盛大	急傾斜地の崩壊	H28.3.31	230	H28.3.31	231
I-1626	阿南市	楠根町	美濃谷、北内	奥條	急傾斜地の崩壊	H28.3.31	230	H28.3.31	231
I-1627	阿南市	楠根町	菖蒲、宮谷	菖蒲	急傾斜地の崩壊	H28.3.31	230	H28.3.31	231
II-6115	阿南市	楠根町	奥山	奥山(2)	急傾斜地の崩壊	H28.3.31	230	H28.3.31	231
II-6116	阿南市	楠根町	宮谷	宮谷(1)	急傾斜地の崩壊	H28.3.31	230	H28.3.31	231
II-6117	阿南市	楠根町	宮谷	宮谷(2)	急傾斜地の崩壊	H28.3.31	230	H28.3.31	231
II-6118	阿南市	楠根町	金石、沖台	金石(1)	急傾斜地の崩壊	H28.3.31	230	H28.3.31	231
II-6120	阿南市	楠根町	七浦	七浦(2)	急傾斜地の崩壊	H28.3.31	230	H28.3.31	231
II-6121	阿南市	楠根町	七浦	七浦(3)	急傾斜地の崩壊	H28.3.31	230	H28.3.31	231
II-6122	阿南市	楠根町	七浦	七浦(4)	急傾斜地の崩壊	H28.3.31	230	H28.3.31	231
II-6123	阿南市	楠根町	津越	津越(2)	急傾斜地の崩壊	H28.3.31	230	H28.3.31	231
I-1601	阿南市	熊谷町	熊谷	熊谷(1)	急傾斜地の崩壊	H28.11.1	672	H28.11.1	673
II-6158	阿南市	熊谷町	熊谷	熊谷(2)	急傾斜地の崩壊	H28.11.1	672	H28.11.1	673
危険箇所番号なし	阿南市	熊谷町 中大野町	定方 シル谷	定方	急傾斜地の崩壊	H28.11.1	672	H28.11.1	673
I-1660	阿南市	熊谷町 中大野町	シル谷、金ヤ、 原田 シル谷	シル谷	急傾斜地の崩壊	H28.11.1	672	H28.11.1	673
II-6156	阿南市	熊谷町	原田、シル谷	原田(1)	急傾斜地の崩壊	H28.11.1	672	H28.11.1	673
II-7815	阿南市	熊谷町	原田、シル谷	原田(2)	急傾斜地の崩壊	H28.11.1	672	H28.11.1	673
II-6157	阿南市	熊谷町	丸山ノ下、大谷、 ヨノエ	丸山ノ下	急傾斜地の崩壊	H28.11.1	672	H28.11.1	673
II-6160	阿南市	熊谷町	ヨノエ	ヨノエ	急傾斜地の崩壊	H28.11.1	672	H28.11.1	673
II-6159	阿南市	熊谷町	正境	正境(1)	急傾斜地の崩壊	H28.11.1	672	H28.11.1	673
II-6161	阿南市	熊谷町	ヨノエ、正境	正境(2)	急傾斜地の崩壊	H28.11.1	672	H28.11.1	673
危険箇所番号なし	阿南市	熊谷町	正境、日瓜	正境(3)	急傾斜地の崩壊	H28.11.1	672	H28.11.1	673
危険箇所番号なし	阿南市	熊谷町	日瓜、熊谷	日瓜	急傾斜地の崩壊	H28.11.1	672	H28.11.1	673
I-1602	阿南市	吉井町	野尻	野尻	急傾斜地の崩壊	H28.11.1	672	H28.11.1	673
I-1603	阿南市	吉井町	日ノ浦、野尻、帽 子石	日ノ浦(1)	急傾斜地の崩壊	H28.11.1	672	H28.11.1	673
II-6503	阿南市	吉井町	日ノ浦	日ノ浦(2)	急傾斜地の崩壊	H28.11.1	672	H28.11.1	673
II-6495	阿南市	吉井町	皇神、片山	宮ノ前(1)	急傾斜地の崩壊	H28.11.1	672	H28.11.1	673
II-6496	阿南市	吉井町	宮ノ前	宮ノ前(2)	急傾斜地の崩壊	H28.11.1	672	H28.11.1	673
II-6497	阿南市	吉井町	天ヶ谷、帽子 石、野尻	天ヶ谷(1)	急傾斜地の崩壊	H28.11.1	672	H28.11.1	673
II-6498	阿南市	吉井町	天ヶ谷	天ヶ谷(2)	急傾斜地の崩壊	H28.11.1	672	H28.11.1	673
II-6499	阿南市	吉井町	天ヶ谷	天ヶ谷(3)	急傾斜地の崩壊	H28.11.1	672	H28.11.1	673
II-6500	阿南市	吉井町	海山谷、宮ノ前	天ヶ谷(4)	急傾斜地の崩壊	H28.11.1	672	H28.11.1	673
II-6501	阿南市	吉井町	日塚口	日塚口(1)	急傾斜地の崩壊	H28.11.1	672	H28.11.1	673
II-6502	阿南市	吉井町	日塚口	日塚口(2)	急傾斜地の崩壊	H28.11.1	672	H28.11.1	673
I-1604	阿南市	吉井町	片山、賀美、皇 神	片山	急傾斜地の崩壊	H25.3.29	164	H25.3.29	165
II-6133	阿南市	上大野町	大山田	大山田(1)	急傾斜地の崩壊	H28.11.1	672	H28.11.1	673
危険箇所番号なし	阿南市	上大野町	大山田、南傍示	大山田(2)	急傾斜地の崩壊	H28.11.1	672	H28.11.1	673
II-6134	阿南市	上大野町	小山田、別所	小山田	急傾斜地の崩壊	H28.11.1	672	H28.11.1	673
I-1597	阿南市	上大野町	小山田、大山田 下、別所	別所	急傾斜地の崩壊	H28.11.1	672	H28.11.1	673

I-1647	阿南市	上大野町	萱原	萱原(1)	急傾斜地の崩壊	H28.11.1	672	H28.11.1	673
I-1599	阿南市	上大野町	城之内、池之内	久留米田(1)	急傾斜地の崩壊	H28.11.1	672	H28.11.1	673
II-6135	阿南市	上大野町	久留米田	久留米田(2)	急傾斜地の崩壊	H28.11.1	672	H28.11.1	673
II-6136	阿南市	上大野町	久留米田、西谷	久留米田(3)	急傾斜地の崩壊	H28.11.1	672	H28.11.1	673
I-1598	阿南市	上大野町	清松	清松(1)	急傾斜地の崩壊	H28.11.1	672	H28.11.1	673
II-6137	阿南市	上大野町	久留米田、清松、池之内	清松(2)	急傾斜地の崩壊	H28.11.1	672	H28.11.1	673
II-6138	阿南市	上大野町	久留米田、清松、城之内	清松(3)	急傾斜地の崩壊	H28.11.1	672	H28.11.1	673
II-6139	阿南市	上大野町	西谷、清松	清松(4)	急傾斜地の崩壊	H28.11.1	672	H28.11.1	673
I-1600	阿南市	上大野町	西谷	西谷	急傾斜地の崩壊	H28.11.1	672	H28.11.1	673
II-5848	阿南市	阿瀬比町	中村	中村(1)	急傾斜地の崩壊	H28.11.1	672	H28.11.1	673
II-5849	阿南市	阿瀬比町	日開谷	中村(2)	急傾斜地の崩壊	H28.11.1	672	H28.11.1	673
II-5850	阿南市	阿瀬比町	前田	中村(3)	急傾斜地の崩壊	H28.11.1	672	H28.11.1	673
II-5847	阿南市	阿瀬比町	日開谷	日開谷(1)	急傾斜地の崩壊	H28.11.1	672	H28.11.1	673
II-6208	阿南市	阿瀬比町	前田	日開谷(2)	急傾斜地の崩壊	H28.11.1	672	H28.11.1	673
II-5851	阿南市	阿瀬比町	前田	前田(1)	急傾斜地の崩壊	H28.11.1	672	H28.11.1	673
II-5852	阿南市	阿瀬比町	前田、西内、中村	前田(2)	急傾斜地の崩壊	H28.11.1	672	H28.11.1	673
II-5853	阿南市	阿瀬比町	前田	前田(3)	急傾斜地の崩壊	H28.11.1	672	H28.11.1	673
II-5854	阿南市	阿瀬比町	前田	前田(4)	急傾斜地の崩壊	H28.11.1	672	H28.11.1	673
II-5855	阿南市	阿瀬比町	阿利田	阿利田	急傾斜地の崩壊	H28.11.1	672	H28.11.1	673
II-5856	阿南市	阿瀬比町	西内	西内(1)	急傾斜地の崩壊	H28.11.1	672	H28.11.1	673
II-5857	阿南市	阿瀬比町	西内	西内(2)	急傾斜地の崩壊	H28.11.1	672	H28.11.1	673
II-5858	阿南市	阿瀬比町	西内	西内(3)	急傾斜地の崩壊	H28.11.1	672	H28.11.1	673
II-6165	阿南市	中大野町 下大野町	南傍示 畑田	南傍示(1)	急傾斜地の崩壊	H29.3.17	131	H29.3.17	132
II-6166	阿南市	中大野町	南傍示	南傍示(2)	急傾斜地の崩壊	H29.3.17	131	H29.3.17	132
II-6167	阿南市	中大野町	南傍示	南傍示(3)	急傾斜地の崩壊	H29.3.17	131	H29.3.17	132
I-1648	阿南市	中大野町 下大野町	南傍示 畑田	畑田	急傾斜地の崩壊	H29.3.17	131	H29.3.17	132
II-6124	阿南市	下大野町	畑田	畑田(1)	急傾斜地の崩壊	H29.3.17	131	H29.3.17	132
II-6125	阿南市	下大野町	畑田	畑田(2)	急傾斜地の崩壊	H29.3.17	131	-	-
II-6126	阿南市	下大野町	畑田	畑田(3)	急傾斜地の崩壊	H29.3.17	131	H29.3.17	132
II-6127	阿南市	下大野町	畑田	畑田(4)	急傾斜地の崩壊	H29.3.17	131	H29.3.17	132
II-6128	阿南市	下大野町	畑田	平山(1)	急傾斜地の崩壊	H29.3.17	131	H29.3.17	132
II-6129	阿南市	下大野町	畑田	平山(2)	急傾斜地の崩壊	H29.3.17	131	H29.3.17	132
II-6130	阿南市	下大野町	羽坂	羽坂	急傾斜地の崩壊	H29.3.17	131	H29.3.17	132
II-6131	阿南市	下大野町	藪呂	藪呂	急傾斜地の崩壊	H29.3.17	131	H29.3.17	132
II-6164	阿南市	下大野町	橋川	橋川	急傾斜地の崩壊	H29.3.17	131	H29.3.17	132
I-1461	阿南市	羽ノ浦町	岩脇宮ノ下、猪ノ谷	宮ノ下(1)	急傾斜地の崩壊	H24.3.30	250	H24.3.30	251
I-1463	阿南市	羽ノ浦町	岩脇宮ノ下、猪ノ谷、松ノ本	宮ノ下(2)	急傾斜地の崩壊	H24.3.30	250	H24.3.30	251
I-1465	阿南市	羽ノ浦町	宮倉沢田	恵田(1)	急傾斜地の崩壊	H24.3.30	250	H24.3.30	251
I-1466	阿南市	羽ノ浦町	宮倉大木、沢田	恵田(2)	急傾斜地の崩壊	H24.3.30	250	H24.3.30	251
I-1467	阿南市	羽ノ浦町	宮倉沢田	沢田(1)	急傾斜地の崩壊	H24.3.30	250	H24.3.30	251
I-1468	阿南市	羽ノ浦町	宮倉沢田、大木	沢田(2)	急傾斜地の崩壊	H24.3.30	250	H24.3.30	251
I-2062	阿南市	羽ノ浦町	宮倉沢田	羽ノ浦中学校	急傾斜地の崩壊	H24.3.30	250	H24.3.30	251

I-2064	阿南市	羽ノ浦町	宮倉南浦	春日野(1)	急傾斜地の崩壊	H24.3.30	250	H24.3.30	251
I-2063	阿南市	羽ノ浦町	宮倉南浦、大木、羽ノ浦居内	南浦	急傾斜地の崩壊	H26.8.25	589	H26.8.25	590
I-2065	阿南市	羽ノ浦町	宮倉橋ノ本	橋ノ本	急傾斜地の崩壊	H26.8.25	589	H26.8.25	590
I-2066	阿南市	羽ノ浦町	宮倉恵田	恵田(3)	急傾斜地の崩壊	H26.8.25	589	H26.8.25	590
I-2067	阿南市	羽ノ浦町	宮倉恵田	恵田(4)	急傾斜地の崩壊	H26.8.25	589	H26.8.25	590
I-2068	阿南市	羽ノ浦町	岩脇奥ノ谷	奥ノ谷(1)	急傾斜地の崩壊	H24.3.30	250	H24.3.30	251
I-2069	阿南市	羽ノ浦町	岩脇奥ノ谷、ヌクミ	奥ノ谷(2)	急傾斜地の崩壊	H24.3.30	250	H24.3.30	251
II-5824	阿南市	羽ノ浦町	中庄千田池	宮ノ前(1)	急傾斜地の崩壊	H24.3.30	250	H24.3.30	251
II-5825	阿南市	羽ノ浦町	中庄千田池	宮ノ前(2)	急傾斜地の崩壊	H24.3.30	250	H24.3.30	251
II-5826	阿南市	羽ノ浦町	中庄千田池	千田池	急傾斜地の崩壊	H24.3.30	250	H24.3.30	251
II-5828	阿南市	羽ノ浦町	春日野	春日野(2)	急傾斜地の崩壊	H24.3.30	250	H24.3.30	251
II-5829	阿南市	羽ノ浦町	岩脇宮ノ下、猪ノ谷	宮ノ下(3)	急傾斜地の崩壊	H24.3.30	250	H24.3.30	251
II-5830	阿南市	羽ノ浦町	岩脇阿千田、猪ノ谷	阿千田(2)	急傾斜地の崩壊	H24.3.30	250	H24.3.30	251
II-5831	阿南市	羽ノ浦町	岩脇阿千田、猪ノ谷	阿千田(3)	急傾斜地の崩壊	H24.3.30	250	H24.3.30	251
II-5832	阿南市	羽ノ浦町	岩脇奥ノ谷、ヌクミ、神代地	奥ノ谷(3)	急傾斜地の崩壊	H24.3.30	250	H24.3.30	251
II-5833	阿南市	羽ノ浦町	宮倉沢田	沢田(3)	急傾斜地の崩壊	H24.3.30	250	H24.3.30	251
II-5834	阿南市	羽ノ浦町	宮倉沢田	沢田(4)	急傾斜地の崩壊	H24.3.30	250	H24.3.30	251
II-5835	阿南市	羽ノ浦町	宮倉沢田	沢田(5)	急傾斜地の崩壊	H24.3.30	250	H24.3.30	251
II-5837	阿南市	羽ノ浦町	古毛細谷	細谷(2)	急傾斜地の崩壊	H24.3.30	250	H24.3.30	251
II-5838	阿南市	羽ノ浦町	古毛細谷、岩脇猪ノ谷	松ノ本(1)	急傾斜地の崩壊	H24.3.30	250	H24.3.30	251
II-7813	阿南市	羽ノ浦町	中庄千田池、宮ノ前	宮ノ前(3)	急傾斜地の崩壊	H24.3.30	250	-	-
III-185	阿南市	羽ノ浦町	宮倉高田	はたへ	急傾斜地の崩壊	H24.3.30	250	H24.3.30	251
I-1462	阿南市	羽ノ浦町	古毛小谷口、車田	小谷口	急傾斜地の崩壊	H26.3.28	202	H26.3.28	203
I-1469	阿南市	羽ノ浦町	古毛小谷口、上須賀	小谷口(2)	急傾斜地の崩壊	H26.3.28	202	H26.3.28	203
II-5836	阿南市	羽ノ浦町	古毛細谷、三百歩	細谷(1)	急傾斜地の崩壊	H26.3.28	202	H26.3.28	203
II-5839	阿南市	羽ノ浦町	古毛三百歩	三百歩(1)	急傾斜地の崩壊	H26.3.28	202	H26.3.28	203
II-5840	阿南市	羽ノ浦町	古毛三百歩	三百歩(2)	急傾斜地の崩壊	H26.3.28	202	H26.3.28	203
II-5841	阿南市	羽ノ浦町	古毛三百歩、車田	三百歩(3)	急傾斜地の崩壊	H26.3.28	202	H26.3.28	203
II-5842	阿南市	羽ノ浦町	古毛三百歩	三百歩(4)	急傾斜地の崩壊	H26.3.28	202	H26.3.28	203
II-5843	阿南市	羽ノ浦町	古毛観石、上大野町萱原	観石(1)	急傾斜地の崩壊	H26.3.28	202	H26.3.28	203
II-5844	阿南市	羽ノ浦町	古毛観石	観石(2)	急傾斜地の崩壊	H26.3.28	202	H26.3.28	203
I-1544	阿南市	中林町	大浜・蛭子浜・平山	大浜	急傾斜地の崩壊	H30.1.26	43	H30.1.26	44
I-1545	阿南市	畷町、中林町	亀崎、畷田・大明神	畷田	急傾斜地の崩壊	H30.1.26	43	H30.1.26	44
I-1546	阿南市	中林町	東	東	急傾斜地の崩壊	H30.1.26	43	H30.1.26	44
I-1596	阿南市	畷町	亀崎	亀崎	急傾斜地の崩壊	H30.1.26	43	H30.1.26	44
I-1634	阿南市	才見町	旭越山・山地・米島	旭越山(1)	急傾斜地の崩壊	H30.1.26	43	H30.1.26	44
II-6168	阿南市	才見町	旭越山・中之坪・光の大地・落雷裏	旭越山(2)	急傾斜地の崩壊	H30.1.26	43	H30.1.26	44
II-6169	阿南市	才見町	鴨田・山地・髭作り・落雷裏	鴨田	急傾斜地の崩壊	H30.1.26	43	H30.1.26	44
II-6211	阿南市	中林町	林崎	林崎(1)	急傾斜地の崩壊	H30.1.26	43	H30.1.26	44
II-6212	阿南市	中林町	林崎	林崎(2)	急傾斜地の崩壊	H30.1.26	43	H30.1.26	44
II-6213	阿南市	畷町、西路見町	亀崎、姥	亀崎(1)	急傾斜地の崩壊	H30.1.26	43	H30.1.26	44
II-6214	阿南市	畷町	亀崎	亀崎(2)	急傾斜地の崩壊	H30.1.26	43	H30.1.26	44

I-1605	阿南市	加茂町	不け、南不ケ	加茂(1)	急傾斜地の崩壊	H30.11.19	732	H30.11.19	733
I-1606	阿南市	加茂町	南不ケ	加茂(2)	急傾斜地の崩壊	H30.11.19	732	H30.11.19	733
I-1607	阿南市	加茂町	大谷	南不け	急傾斜地の崩壊	H30.11.19	732	H30.11.19	733
II-6150	阿南市	加茂町	大谷	大谷(2)	急傾斜地の崩壊	H30.11.19	732	H30.11.19	733
I-1632	阿南市	福井町	湊	湊(1)	急傾斜地の崩壊	H30.11.19	732	H30.11.19	733
I-1633	阿南市	福井町	湊	湊(2)	急傾斜地の崩壊	H30.11.19	732	H30.11.19	733
II-6243	阿南市	福井町	湊	湊(3)	急傾斜地の崩壊	H30.11.19	732	H30.11.19	733
II-6244	阿南市	福井町	湊	湊(4)	急傾斜地の崩壊	H30.11.19	732	H30.11.19	733
I-1529	阿南市	橘町	関地、南新田、土井崎	関地(1)	急傾斜地の崩壊	H30.11.19	732	H30.11.19	733
I-1530	阿南市	橘町	鶴	鶴(1)	急傾斜地の崩壊	H30.11.19	732	H30.11.19	733
I-1668	阿南市	橘町	青木	青木(1)	急傾斜地の崩壊	H30.11.19	732	H30.11.19	733
I-1669	阿南市	橘町	関地、塩田	関地(2)	急傾斜地の崩壊	H30.11.19	732	H30.11.19	733
I-1670	阿南市	橘町	日開谷、関地、大坪	日開谷	急傾斜地の崩壊	H30.11.19	732	H30.11.19	733
I-1671	阿南市	橘町	六反地、大坪	六反地(1)	急傾斜地の崩壊	H30.11.19	732	H30.11.19	733
II-5926	阿南市	橘町	一升ヶ森	一升ヶ森	急傾斜地の崩壊	H30.11.19	732	H30.11.19	733
II-5927	阿南市	橘町	袴傍示	袴傍示(1)	急傾斜地の崩壊	H30.11.19	732	H30.11.19	733
II-5928	阿南市	橘町	袴傍示	袴傍示(2)	急傾斜地の崩壊	H30.11.19	732	H30.11.19	733
II-5929	阿南市	橘町	袴傍示	袴傍示(3)	急傾斜地の崩壊	H30.11.19	732	H30.11.19	733
II-5930	阿南市	橘町	袴傍示	袴傍示(4)	急傾斜地の崩壊	H30.11.19	732	H30.11.19	733
II-5932	阿南市	橘町	関地	関地(3)	急傾斜地の崩壊	H30.11.19	732	H30.11.19	733
II-5933	阿南市	橘町	土井崎	関地(4)	急傾斜地の崩壊	H30.11.19	732	H30.11.19	733
II-5934	阿南市	橘町	鶴、大坪	大坪(1)	急傾斜地の崩壊	H30.11.19	732	H30.11.19	733
II-5935	阿南市	橘町	鶴、大坪	大坪(2)	急傾斜地の崩壊	H30.11.19	732	H30.11.19	733
II-5936	阿南市	橘町	青木	青木(2)	急傾斜地の崩壊	H30.11.19	732	H30.11.19	733
II-5937	阿南市	橘町	中尾	青木(3)	急傾斜地の崩壊	H30.11.19	732	H30.11.19	733
II-5938	阿南市	橘町	中尾	青木(4)	急傾斜地の崩壊	H30.11.19	732	H30.11.19	733
II-5939	阿南市	橘町	中尾	中尾	急傾斜地の崩壊	H30.11.19	732	H30.11.19	733
II-5940	阿南市	橘町	中尾	鶴(2)	急傾斜地の崩壊	H30.11.19	732	H30.11.19	733
II-5941	阿南市	橘町	六反地	六反地(2)	急傾斜地の崩壊	H30.11.19	732	H30.11.19	733
II-5942	阿南市	橘町	家の前、六反地	六反地(3)	急傾斜地の崩壊	H30.11.19	732	H30.11.19	733
II-5943	阿南市	橘町、福井町	土井崎、土井ヶ崎	湊	急傾斜地の崩壊	H30.11.19	732	H30.11.19	733
II-7816	阿南市	橘町	一升ヶ森	家の前	急傾斜地の崩壊	H30.11.19	732	H30.11.19	733
III-199	阿南市	橘町	鶴	鶴(3)	急傾斜地の崩壊	H30.11.19	732	H30.11.19	733
III-200	阿南市	橘町	土井崎、関地	土井崎(1)	急傾斜地の崩壊	H30.11.19	732	H30.11.19	733
III-201	阿南市	橘町	土井崎	土井崎(2)	急傾斜地の崩壊	H30.11.19	732	H30.11.19	733
箇所番号なし	阿南市	橘町	土井崎	土井崎(3)	急傾斜地の崩壊	H30.11.19	732	H30.11.19	733
III-202	阿南市	橘町	土井崎	関地(5)	急傾斜地の崩壊	H30.11.19	732	H30.11.19	733
I-1608	阿南市	加茂町	大谷、吉元	大谷(1)	急傾斜地の崩壊	H30.11.19	732	H30.11.19	733
I-1609	阿南市	加茂町	吉元、大谷、宗田	吉元	急傾斜地の崩壊	H30.11.19	732	H30.11.19	733
I-1610	阿南市	加茂町	宗田、吉元、惣道	宗田	急傾斜地の崩壊	H30.11.19	732	H30.11.19	733
I-1611	阿南市	加茂町	宿居谷	宿居谷	急傾斜地の崩壊	H30.11.19	732	H30.11.19	733
I-1612	阿南市	加茂町	宿居谷、高田、大西	高田	急傾斜地の崩壊	H30.11.19	732	H30.11.19	733

I-1663	阿南市	加茂町	黒河	黒河(1)	急傾斜地の崩壊	H30.11.19	732	H30.11.19	733
I-1664	阿南市	加茂町	黒河、貝ノ河	黒河(2)	急傾斜地の崩壊	H30.11.19	732	H30.11.19	733
II-6140	阿南市	加茂町	貝ノ河	貝ノ河(1)	急傾斜地の崩壊	H30.11.19	732	H30.11.19	733
II-6141	阿南市	加茂町	貝ノ河	貝ノ河(2)	急傾斜地の崩壊	H30.11.19	732	H30.11.19	733
II-6142	阿南市	加茂町	貝ノ河	貝ノ河(3)	急傾斜地の崩壊	H30.11.19	732	H30.11.19	733
II-6143	阿南市	加茂町	貝ノ河	貝ノ河(4)	急傾斜地の崩壊	H30.11.19	732	H30.11.19	733
II-6144	阿南市	加茂町	貝ノ河	貝ノ河(5)	急傾斜地の崩壊	H30.11.19	732	H30.11.19	733
II-6145	阿南市	加茂町	貝ノ河	貝ノ河(6)	急傾斜地の崩壊	H30.11.19	732	H30.11.19	733
II-6146	阿南市	加茂町	西ながせ	西ながせ	急傾斜地の崩壊	H30.11.19	732	H30.11.19	733
II-6147	阿南市	加茂町	東ながせ	東ながせ	急傾斜地の崩壊	H30.11.19	732	H30.11.19	733
II-6148	阿南市	加茂町	惣道	惣道(1)	急傾斜地の崩壊	H30.11.19	732	H30.11.19	733
II-6149	阿南市	加茂町	惣道	惣道(2)	急傾斜地の崩壊	H30.11.19	732	H30.11.19	733
II-6151	阿南市	加茂町	東だいが	東だいが(1)	急傾斜地の崩壊	H30.11.19	732	H30.11.19	733
II-6152	阿南市	加茂町	東だいが	東だいが(2)	急傾斜地の崩壊	H30.11.19	732	H30.11.19	733
II-6153	阿南市	加茂町	東だいが	東だいが(3)	急傾斜地の崩壊	H30.11.19	732	H30.11.19	733
II-6154	阿南市	加茂町	東だいが	東だいが(5)	急傾斜地の崩壊	H30.11.19	732	H30.11.19	733
II-6155	阿南市	加茂町	東だいが、西だいが	東だいが(4)	急傾斜地の崩壊	H30.11.19	732	H30.11.19	733
I-1500	阿南市	新野町	東谷	東谷(1)	急傾斜地の崩壊	H30.11.19	732	H30.11.19	733
I-1502	阿南市	新野町	助道	助道(1)	急傾斜地の崩壊	H30.11.19	732	H30.11.19	733
I-1503	阿南市	新野町	行友	行友(1)	急傾斜地の崩壊	H30.11.19	732	H30.11.19	733
I-1631	阿南市	新野町	広重	広重	急傾斜地の崩壊	H30.11.19	732	H30.11.19	733
II-5988	阿南市	新野町	行友	行友(2)	急傾斜地の崩壊	H30.11.19	732	H30.11.19	733
II-5989	阿南市	新野町	行友	行友(3)	急傾斜地の崩壊	H30.11.19	732	H30.11.19	733
II-5990	阿南市	新野町	行友	行友(4)	急傾斜地の崩壊	H30.11.19	732	H30.11.19	733
II-5992	阿南市	新野町	助道	助道(2)	急傾斜地の崩壊	H30.11.19	732	H30.11.19	733
II-5993	阿南市	新野町	助道	助道(3)	急傾斜地の崩壊	H30.11.19	732	H30.11.19	733
II-6073	阿南市	新野町	東谷、広重	東谷(2)	急傾斜地の崩壊	H30.11.19	732	H30.11.19	733
II-6074	阿南市	新野町	東谷	東谷(3)	急傾斜地の崩壊	H30.11.19	732	H30.11.19	733
II-6075	阿南市	新野町	東谷	東谷(4)	急傾斜地の崩壊	H30.11.19	732	H30.11.19	733
II-6076	阿南市	新野町	東谷、広重	東谷(5)	急傾斜地の崩壊	H30.11.19	732	H30.11.19	733
II-6084	阿南市	新野町	片山、助道	片山	急傾斜地の崩壊	H30.11.19	732	H30.11.19	733
II-7821	阿南市	新野町	東谷	東谷(6)	急傾斜地の崩壊	H30.11.19	732	H30.11.19	733
I-1498	阿南市	新野町	平川内	平川内	急傾斜地の崩壊	H30.11.19	732	H30.11.19	733
I-1499	阿南市	新野町	月夜	月夜	急傾斜地の崩壊	H30.11.19	732	H30.11.19	733
I-1501	阿南市	新野町	林	生谷(1)	急傾斜地の崩壊	H30.11.19	732	H30.11.19	733
II-6004	阿南市	新野町	常政	貞持(1)	急傾斜地の崩壊	H30.11.19	732	H30.11.19	733
II-6005	阿南市	新野町	常政、貞持	貞持(2)	急傾斜地の崩壊	H30.11.19	732	H30.11.19	733
II-6006	阿南市	新野町	貞持	貞持(3)	急傾斜地の崩壊	H30.11.19	732	H30.11.19	733
II-6007	阿南市	新野町	貞持	貞持(4)	急傾斜地の崩壊	H30.11.19	732	H30.11.19	733
II-6008	阿南市	新野町	貞持	貞持(5)	急傾斜地の崩壊	H30.11.19	732	H30.11.19	733
II-6009	阿南市	新野町	貞持、新富、小砂取	貞持(6)	急傾斜地の崩壊	H30.11.19	732	H30.11.19	733
II-6025	阿南市	新野町	生谷	生谷(2)	急傾斜地の崩壊	H30.11.19	732	H30.11.19	733

II-6026	阿南市	新野町	生谷	生谷(3)	急傾斜地の崩壊	H30.11.19	732	H30.11.19	733
II-6027	阿南市	新野町	生谷	生谷(4)	急傾斜地の崩壊	H30.11.19	732	H30.11.19	733
II-6028	阿南市	新野町	生谷	生谷(5)	急傾斜地の崩壊	H30.11.19	732	H30.11.19	733
II-6037	阿南市	新野町	平川内、常政	平川内(1)	急傾斜地の崩壊	H30.11.19	732	H30.11.19	733
II-6038	阿南市	新野町	平川内	平川内(2)	急傾斜地の崩壊	H30.11.19	732	H30.11.19	733
II-6039	阿南市	新野町	平川内	平川内(3)	急傾斜地の崩壊	H30.11.19	732	H30.11.19	733
II-6040	阿南市	新野町	平川内	平川内(4)	急傾斜地の崩壊	H30.11.19	732	H30.11.19	733
II-6042	阿南市	新野町	平川内	平川内(6)	急傾斜地の崩壊	H30.11.19	732	H30.11.19	733
II-6043	阿南市	新野町	大谷、常政	大谷(1)	急傾斜地の崩壊	H30.11.19	732	H30.11.19	733
II-6044	阿南市	新野町	大谷、常政	大谷(2)	急傾斜地の崩壊	H30.11.19	732	H30.11.19	733
II-6045	阿南市	新野町	常政	大谷(3)	急傾斜地の崩壊	H30.11.19	732	H30.11.19	733
II-6064	阿南市	新野町	林	林(1)	急傾斜地の崩壊	H30.11.19	732	H30.11.19	733
II-6065	阿南市	新野町	林	林(2)	急傾斜地の崩壊	H30.11.19	732	H30.11.19	733
II-6066	阿南市	新野町	林	林(3)	急傾斜地の崩壊	H30.11.19	732	H30.11.19	733
II-6068	阿南市	新野町	常政	常政(1)	急傾斜地の崩壊	H30.11.19	732	H30.11.19	733
II-6069	阿南市	新野町	常政	常政(2)	急傾斜地の崩壊	H30.11.19	732	H30.11.19	733
II-6070	阿南市	新野町	常政	常政(3)	急傾斜地の崩壊	H30.11.19	732	H30.11.19	733
II-6085	阿南市	新野町	暮石、広重	暮石	急傾斜地の崩壊	H30.11.19	732	H30.11.19	733
II-6086	阿南市	新野町	小砂取	小砂取	急傾斜地の崩壊	H30.11.19	732	H30.11.19	733
II-6089	阿南市	新野町	新富、月夜	新富(1)	急傾斜地の崩壊	H30.11.19	732	H30.11.19	733
II-6090	阿南市	新野町	新富	新富(2)	急傾斜地の崩壊	H30.11.19	732	H30.11.19	733
I-1523	阿南市	新野町	川亦、川又	川亦(1)	急傾斜地の崩壊	H30.11.19	732	H30.11.19	733
I-1524	阿南市	新野町	前田	前田	急傾斜地の崩壊	H30.11.19	732	H30.11.19	733
I-1525	阿南市	新野町	前田	前田(2)	急傾斜地の崩壊	H30.11.19	732	H30.11.19	733
I-1526	阿南市	新野町	喜来	喜来	急傾斜地の崩壊	H30.11.19	732	H30.11.19	733
I-1527	阿南市	新野町	本田	本田(1)	急傾斜地の崩壊	H30.11.19	732	H30.11.19	733
I-1528	阿南市	新野町	元信	元信	急傾斜地の崩壊	H30.11.19	732	H30.11.19	733
II-6029	阿南市	新野町	本田	本田(2)	急傾斜地の崩壊	H30.11.19	732	H30.11.19	733
II-6030	阿南市	新野町	本田	本田(3)	急傾斜地の崩壊	H30.11.19	732	H30.11.19	733
II-6031	阿南市	新野町	本田	本田(4)	急傾斜地の崩壊	H30.11.19	732	H30.11.19	733
II-6032	阿南市	新野町	本田	本田(5)	急傾斜地の崩壊	H30.11.19	732	H30.11.19	733
II-6033	阿南市	新野町	元信	本田(6)	急傾斜地の崩壊	H30.11.19	732	H30.11.19	733
II-6034	阿南市	新野町	本田	本田(7)	急傾斜地の崩壊	H30.11.19	732	H30.11.19	733
II-6054	阿南市	新野町	川亦	喜来(1)	急傾斜地の崩壊	H30.11.19	732	H30.11.19	733
II-6055	阿南市	新野町	喜来	喜来(2)	急傾斜地の崩壊	H30.11.19	732	H30.11.19	733
II-6056	阿南市	新野町	喜来	喜来(3)	急傾斜地の崩壊	H30.11.19	732	H30.11.19	733
II-6057	阿南市	新野町	喜来	喜来(4)	急傾斜地の崩壊	H30.11.19	732	H30.11.19	733
II-6058	阿南市	新野町	喜来	喜来(5)	急傾斜地の崩壊	H30.11.19	732	H30.11.19	733
II-6059	阿南市	新野町	喜来	喜来(6)	急傾斜地の崩壊	H30.11.19	732	H30.11.19	733
II-6060	阿南市	新野町	喜来	喜来(7)	急傾斜地の崩壊	H30.11.19	732	H30.11.19	733
II-6061	阿南市	新野町	喜来	喜来(8)	急傾斜地の崩壊	H30.11.19	732	H30.11.19	733
II-6062	阿南市	新野町	喜来	喜来(9)	急傾斜地の崩壊	H30.11.19	732	H30.11.19	733

II-6063	阿南市	新野町	喜来	喜来(10)	急傾斜地の崩壊	H30.11.19	732	H30.11.19	733
II-6071	阿南市	新野町	川亦、川又、喜来	川又(2)	急傾斜地の崩壊	H30.11.19	732	H30.11.19	733
II-6072	阿南市	新野町	川亦、川又	川又(3)	急傾斜地の崩壊	H30.11.19	732	H30.11.19	733
II-6082	阿南市	新野町	川亦	北椋谷	急傾斜地の崩壊	H30.11.19	732	H30.11.19	733
II-6083	阿南市	新野町	貞信	貞信	急傾斜地の崩壊	H30.11.19	732	H30.11.19	733
II-6091	阿南市	新野町	桑内	桑内	急傾斜地の崩壊	H30.11.19	732	H30.11.19	733
II-7819	阿南市	新野町	元信	元信(2)	急傾斜地の崩壊	H30.11.19	732	H30.11.19	733
II-7820	阿南市	新野町	元信	元信(3)	急傾斜地の崩壊	H30.11.19	732	H30.11.19	733
I-1517	阿南市	新野町	清貞、久田	久田(1)	急傾斜地の崩壊	H30.11.19	732	H30.11.19	733
I-1518	阿南市	新野町	清貞	清貞(1)	急傾斜地の崩壊	H30.11.19	732	H30.11.19	733
I-1654	阿南市	新野町	清貞	清貞(2)	急傾斜地の崩壊	H30.11.19	732	H30.11.19	733
I-1655	阿南市	新野町	清貞	清貞(3)	急傾斜地の崩壊	H30.11.19	732	H30.11.19	733
II-5974	阿南市	新野町	助道	西馬場	急傾斜地の崩壊	H30.11.19	732		
II-6052	阿南市	新野町	清貞	清貞(4)	急傾斜地の崩壊	H30.11.19	732	H30.11.19	733
II-6053	阿南市	新野町	清貞	清貞(5)	急傾斜地の崩壊	H30.11.19	732	H30.11.19	733
危険箇所番号なし	阿南市	新野町	馬見、南宮ノ久保	新野中学校(1)	急傾斜地の崩壊	H30.11.19	732	H30.11.19	733
危険箇所番号なし	阿南市	新野町	馬見	新野中学校(2)	急傾斜地の崩壊	H30.11.19	732	H30.11.19	733
危険箇所番号なし	阿南市	加茂町	野上	野上	急傾斜地の崩壊	H30.11.19	732	H30.11.19	733
I-1519	阿南市	新野町	海老川	海老川(1)	急傾斜地の崩壊	H30.11.19	732	H30.11.19	733
I-1520	阿南市	新野町	海老川	海老川(2)	急傾斜地の崩壊	H30.11.19	732	H30.11.19	733
I-1521	阿南市	新野町	友常	友常(1)	急傾斜地の崩壊	H30.11.19	732	H30.11.19	733
I-1522	阿南市	新野町	谷口	谷口(1)	急傾斜地の崩壊	H30.11.19	732	H30.11.19	733
I-1656	阿南市	新野町	谷口	谷口(2)	急傾斜地の崩壊	H30.11.19	732	H30.11.19	733
I-1657	阿南市	新野町	谷口	谷口(3)	急傾斜地の崩壊	H30.11.19	732	H30.11.19	733
II-6010	阿南市	新野町	海老川	海老川(3)	急傾斜地の崩壊	H30.11.19	732	H30.11.19	733
II-6011	阿南市	新野町	海老川	海老川(4)	急傾斜地の崩壊	H30.11.19	732	H30.11.19	733
II-6012	阿南市	新野町	海老川	海老川(5)	急傾斜地の崩壊	H30.11.19	732	H30.11.19	733
II-6013	阿南市	新野町	海老川	海老川(6)	急傾斜地の崩壊	H30.11.19	732	H30.11.19	733
II-6014	阿南市	新野町	海老川	海老川(7)	急傾斜地の崩壊	H30.11.19	732	H30.11.19	733
II-6015	阿南市	新野町	海老川	海老川(8)	急傾斜地の崩壊	H30.11.19	732	H30.11.19	733
II-6016	阿南市	新野町	海老川	海老川(9)	急傾斜地の崩壊	H30.11.19	732	H30.11.19	733
II-6017	阿南市	新野町	海老川	海老川(10)	急傾斜地の崩壊	H30.11.19	732	H30.11.19	733
II-6018	阿南市	新野町	海老川	海老川(11)	急傾斜地の崩壊	H30.11.19	732	H30.11.19	733
II-6019	阿南市	新野町	海老川	海老川(12)	急傾斜地の崩壊	H30.11.19	732	H30.11.19	733
II-6020	阿南市	新野町	海老川	海老川(13)	急傾斜地の崩壊	H30.11.19	732	H30.11.19	733
II-6021	阿南市	新野町	海老川	海老川(14)	急傾斜地の崩壊	H30.11.19	732	H30.11.19	733
II-6022	阿南市	新野町	海老川	海老川(15)	急傾斜地の崩壊	H30.11.19	732	H30.11.19	733
II-6023	阿南市	新野町	海老川	海老川(16)	急傾斜地の崩壊	H30.11.19	732	H30.11.19	733
II-6024	阿南市	新野町	海老川	海老川(17)	急傾斜地の崩壊	H30.11.19	732	H30.11.19	733
II-6035	阿南市	新野町	谷口	谷口(4)	急傾斜地の崩壊	H30.11.19	732	H30.11.19	733
II-6036	阿南市	新野町	谷口	谷口(5)	急傾斜地の崩壊	H30.11.19	732	H30.11.19	733
II-6046	阿南市	新野町	友常	友常(2)	急傾斜地の崩壊	H30.11.19	732	H30.11.19	733

II-6047	阿南市	新野町	友常	友常(3)	急傾斜地の崩壊	H30.11.19	732	H30.11.19	733
II-6048	阿南市	新野町	友常	友常(4)	急傾斜地の崩壊	H30.11.19	732	H30.11.19	733
II-6049	阿南市	新野町	友常	友常(5)	急傾斜地の崩壊	H30.11.19	732	H30.11.19	733
II-6050	阿南市	新野町	友常	友常(6)	急傾斜地の崩壊	H30.11.19	732	H30.11.19	733
II-6051	阿南市	新野町	友常	友常(7)	急傾斜地の崩壊	H30.11.19	732	H30.11.19	733
I-1483	阿南市	福井町	大原	大原(1)	急傾斜地の崩壊	H30.11.19	732	H30.11.19	733
I-1533	阿南市	橘町	江ノ浦	江の浦(1)	急傾斜地の崩壊	H30.11.19	732		
I-1535	阿南市	橘町	中浦、江ノ浦、大浦	中浦	急傾斜地の崩壊	H30.11.19	732	H30.11.19	733
I-1677	阿南市	橘町	江ノ浦、大浦	江ノ浦(2)	急傾斜地の崩壊	H30.11.19	732	H30.11.19	733
II-6245	阿南市	福井町	袴	袴(1)	急傾斜地の崩壊	H30.11.19	732	H30.11.19	733
II-6246	阿南市	福井町	袴	袴(2)	急傾斜地の崩壊	H30.11.19	732	H30.11.19	733
II-6247	阿南市	福井町	袴	袴(3)	急傾斜地の崩壊	H30.11.19	732	H30.11.19	733
II-6248	阿南市	福井町	小袴	小袴	急傾斜地の崩壊	H30.11.19	732	H30.11.19	733
II-6249	阿南市	福井町	袴、小袴	袴(5)	急傾斜地の崩壊	H30.11.19	732	H30.11.19	733
II-6363	阿南市	福井町	大原	大原(2)	急傾斜地の崩壊	H30.11.19	732	H30.11.19	733
II-6364	阿南市	福井町	大原	大原(3)	急傾斜地の崩壊	H30.11.19	732	H30.11.19	733
II-6365	阿南市	福井町	大原	大原(4)	急傾斜地の崩壊	H30.11.19	732	H30.11.19	733
危険箇所番号なし	阿南市	橘町	幸野	幸野(3)	急傾斜地の崩壊	H30.11.19	732	H30.11.19	733
危険箇所番号なし	阿南市	橘町	大浦	大浦(8)	急傾斜地の崩壊	H30.11.19	732	H30.11.19	733
危険箇所番号なし	阿南市	新野町	友常、谷口	友常(8)	急傾斜地の崩壊	H30.11.19	732	H30.11.19	733
危険箇所番号なし	阿南市	福井町	湊、土井ヶ崎	湊(5)	急傾斜地の崩壊	H30.11.19	732	H30.11.19	733
I-1505	阿南市	新野町	是国、宮前	是国	急傾斜地の崩壊	H31.3.19	157	H31.3.19	158
I-1643	阿南市	福井町	古津	古津(1)	急傾斜地の崩壊	H31.3.19	157	H31.3.19	158
I-1485	阿南市	福井町	山下	山下(1)	急傾斜地の崩壊	H31.3.19	157	H31.3.19	158
I-1486	阿南市	福井町	内歩、山下、古毛	内歩	急傾斜地の崩壊	H31.3.19	157	H31.3.19	158
I-1487	阿南市	福井町	内歩、山下	内歩(2)	急傾斜地の崩壊	H31.3.19	157	H31.3.19	158
I-1488	阿南市	福井町	古毛	古毛(1)	急傾斜地の崩壊	H31.3.19	157	H31.3.19	158
I-1489	阿南市	福井町	実用、吉谷	実用	急傾斜地の崩壊	H31.3.19	157	H31.3.19	158
I-1490	阿南市	福井町	羽広	羽広(1)	急傾斜地の崩壊	H31.3.19	157	H31.3.19	158
I-1665	阿南市	福井町	山下	山下(2)	急傾斜地の崩壊	H31.3.19	157	H31.3.19	158
I-1666	阿南市	福井町	吉谷	吉谷(1)	急傾斜地の崩壊	H31.3.19	157	H31.3.19	158
I-1667	阿南市	福井町	吉谷	吉谷(2)	急傾斜地の崩壊	H31.3.19	157	H31.3.19	158
I-2075	阿南市	福井町	吉谷	吉谷(3)	急傾斜地の崩壊	H31.3.19	157	H31.3.19	158
II-6239	阿南市	福井町	古津	古津(3)	急傾斜地の崩壊	H31.3.19	157	H31.3.19	158
II-6241	阿南市	福井町	吉谷	吉谷(4)	急傾斜地の崩壊	H31.3.19	157	H31.3.19	158
II-6242	阿南市	福井町	高田、森	吉谷(5)	急傾斜地の崩壊	H31.3.19	157	H31.3.19	158
II-6250	阿南市	福井町	長野	土佐谷(1)	急傾斜地の崩壊	H31.3.19	157	H31.3.19	158
II-6253	阿南市	福井町	吉谷	実用(2)	急傾斜地の崩壊	H31.3.19	157	H31.3.19	158
II-6254	阿南市	福井町	森	森(1)	急傾斜地の崩壊	H31.3.19	157	H31.3.19	158
II-6255	阿南市	福井町	森、吉谷	森(2)	急傾斜地の崩壊	H31.3.19	157	H31.3.19	158
II-6257	阿南市	福井町	古毛	古毛(2)	急傾斜地の崩壊	H31.3.19	157	H31.3.19	158
II-6267	阿南市	福井町	土佐谷、長野、中連	土佐谷(2)	急傾斜地の崩壊	H31.3.19	157	H31.3.19	158

II-6268	阿南市	福井町	土佐谷	土佐谷(3)	急傾斜地の崩壊	H31.3.19	157	H31.3.19	158
II-6269	阿南市	福井町	土佐谷	土佐谷(4)	急傾斜地の崩壊	H31.3.19	157	H31.3.19	158
II-6318	阿南市	福井町	羽広	羽広(2)	急傾斜地の崩壊	H31.3.19	157	H31.3.19	158
II-6319	阿南市	福井町	羽広	羽広(3)	急傾斜地の崩壊	H31.3.19	157	H31.3.19	158
II-6320	阿南市	福井町	羽広	羽広(4)	急傾斜地の崩壊	H31.3.19	157	H31.3.19	158
II-6377	阿南市	福井町	山下、宮宅	山下(3)	急傾斜地の崩壊	H31.3.19	157	H31.3.19	158
I-1492	阿南市	新野町	新田	新田(1)	急傾斜地の崩壊	H31.3.19	157	H31.3.19	158
I-1504	阿南市	新野町	西地	西地	急傾斜地の崩壊	H31.3.19	157	H31.3.19	158
I-1506	阿南市	新野町	重友	重友(1)	急傾斜地の崩壊	H31.3.19	157	H31.3.19	158
I-1507	阿南市	新野町	重友	重友(2)	急傾斜地の崩壊	H31.3.19	157	H31.3.19	158
I-1508	阿南市	新野町	宇井谷	宇井谷(1)	急傾斜地の崩壊	H31.3.19	157	H31.3.19	158
I-1642	阿南市	新野町	宮前	宮前(1)	急傾斜地の崩壊	H31.3.19	157	H31.3.19	158
II-5957	阿南市	新野町	宇井谷	宇井谷(2)	急傾斜地の崩壊	H31.3.19	157	H31.3.19	158
II-5959	阿南市	新野町	重友	重友(3)	急傾斜地の崩壊	H31.3.19	157	H31.3.19	158
II-5960	阿南市	新野町	重友	重友(4)	急傾斜地の崩壊	H31.3.19	157	H31.3.19	158
II-5961	阿南市	新野町	重友	重友(5)	急傾斜地の崩壊	H31.3.19	157	H31.3.19	158
II-5962	阿南市	新野町	重友	重友(6)	急傾斜地の崩壊	H31.3.19	157	H31.3.19	158
II-5963	阿南市	新野町	葉池谷	葉池谷(1)	急傾斜地の崩壊	H31.3.19	157	H31.3.19	158
II-5964	阿南市	新野町	葉池谷	葉池谷(2)	急傾斜地の崩壊	H31.3.19	157	H31.3.19	158
II-5965	阿南市	新野町	廿歩、葉池谷、 藤谷	廿歩(1)	急傾斜地の崩壊	H31.3.19	157	H31.3.19	158
II-5966	阿南市	新野町	藤谷	廿歩(2)	急傾斜地の崩壊	H31.3.19	157	H31.3.19	158
II-5967	阿南市	新野町	花坂	花坂	急傾斜地の崩壊	H31.3.19	157	H31.3.19	158
II-5975	阿南市	新野町	東山	東山	急傾斜地の崩壊	H31.3.19	157	H31.3.19	158
II-5976	阿南市	新野町	花免、東山	花免(1)	急傾斜地の崩壊	H31.3.19	157	H31.3.19	158
II-5977	阿南市	新野町	東山	花免(2)	急傾斜地の崩壊	H31.3.19	157	H31.3.19	158
II-5979	阿南市	新野町	西地	西地(1)	急傾斜地の崩壊	H31.3.19	157	H31.3.19	158
II-5980	阿南市	新野町	西地	西地(2)	急傾斜地の崩壊	H31.3.19	157	H31.3.19	158
II-5981	阿南市	新野町	西地	信里(1)	急傾斜地の崩壊	H31.3.19	157	H31.3.19	158
II-5982	阿南市	新野町	信里	信里(2)	急傾斜地の崩壊	H31.3.19	157	H31.3.19	158
II-5984	阿南市	新野町	宮前	宮前(2)	急傾斜地の崩壊	H31.3.19	157	H31.3.19	158
II-5985	阿南市	新野町	宮前	宮前(3)	急傾斜地の崩壊	H31.3.19	157	H31.3.19	158
II-5986	阿南市	新野町	鉛ヶ谷	室ノ久保(1)	急傾斜地の崩壊	H31.3.19	157	H31.3.19	158
II-6077	阿南市	新野町	新田	動々原(1)	急傾斜地の崩壊	H31.3.19	157	H31.3.19	158
II-6078	阿南市	新野町	新田	動々原(2)	急傾斜地の崩壊	H31.3.19	157	H31.3.19	158
II-6079	阿南市	新野町	城田	城田(1)	急傾斜地の崩壊	H31.3.19	157	H31.3.19	158
II-6080	阿南市	新野町	城田、宮前	城田(2)	急傾斜地の崩壊	H31.3.19	157	H31.3.19	158
II-6081	阿南市	新野町	新田	新田(2)	急傾斜地の崩壊	H31.3.19	157	H31.3.19	158
II-6088	阿南市	新野町	妙見前	妙見前	急傾斜地の崩壊	H31.3.19	157	H31.3.19	158
II-7818	阿南市	新野町	信里、西地	信里(3)	急傾斜地の崩壊	H31.3.19	157	H31.3.19	158
I-1509	阿南市	新野町	大歳	大歳(1)	急傾斜地の崩壊	H31.3.19	157	H31.3.19	158
I-1510	阿南市	新野町	入田	入田(1)	急傾斜地の崩壊	H31.3.19	157	H31.3.19	158
I-1511	阿南市	新野町	秋山	秋山	急傾斜地の崩壊	H31.3.19	157	H31.3.19	158

I-1641	阿南市	新野町	入田、鉛ヶ谷	入田(2)	急傾斜地の崩壊	H31.3.19	157	H31.3.19	158
II-5954	阿南市	新野町	秋山、大歳	秋山(2)	急傾斜地の崩壊	H31.3.19	157	H31.3.19	158
II-5955	阿南市	新野町	秋山	秋山(3)	急傾斜地の崩壊	H31.3.19	157	H31.3.19	158
II-5956	阿南市	新野町	秋山	秋山(4)	急傾斜地の崩壊	H31.3.19	157	H31.3.19	158
II-5968	阿南市	新野町	大歳	大歳(2)	急傾斜地の崩壊	H31.3.19	157	H31.3.19	158
II-5969	阿南市	新野町	大歳	大歳(3)	急傾斜地の崩壊	H31.3.19	157	H31.3.19	158
II-5970	阿南市	新野町	大歳	大歳(4)	急傾斜地の崩壊	H31.3.19	157	H31.3.19	158
II-5971	阿南市	新野町	大歳	大歳(5)	急傾斜地の崩壊	H31.3.19	157	H31.3.19	158
II-5972	阿南市	新野町	大歳	大歳(6)	急傾斜地の崩壊	H31.3.19	157	H31.3.19	158
II-5973	阿南市	新野町	大歳	大歳(7)	急傾斜地の崩壊	H31.3.19	157	H31.3.19	158
II-5991	阿南市	新野町	岡ノ端、室ノ久保、入田	岡ノ端	急傾斜地の崩壊	H31.3.19	157	H31.3.19	158
I-1512	阿南市	新野町	西光寺	西光寺(1)	急傾斜地の崩壊	H31.3.19	157	H31.3.19	158
I-1513	阿南市	新野町	西光寺	西光寺(2)	急傾斜地の崩壊	H31.3.19	157	H31.3.19	158
I-1514	阿南市	新野町	岡花、西光寺	岡花(1)	急傾斜地の崩壊	H31.3.19	157	H31.3.19	158
I-1515	阿南市	新野町	安行	安行(1)	急傾斜地の崩壊	H31.3.19	157	H31.3.19	158
I-1516	阿南市	新野町	安行	安行(2)	急傾斜地の崩壊	H31.3.19	157	H31.3.19	158
I-1638	阿南市	新野町	久田、安行	久田(2)	急傾斜地の崩壊	H31.3.19	157	H31.3.19	158
I-1639	阿南市	新野町	安行	安行(3)	急傾斜地の崩壊	H31.3.19	157	H31.3.19	158
I-1640	阿南市	新野町	岡花	安行(4)	急傾斜地の崩壊	H31.3.19	157	H31.3.19	158
II-5995	阿南市	新野町	西光寺	西光寺(3)	急傾斜地の崩壊	H31.3.19	157	H31.3.19	158
II-5996	阿南市	新野町	西光寺	西光寺(4)	急傾斜地の崩壊	H31.3.19	157	H31.3.19	158
II-5997	阿南市	新野町	岡花	岡花(2)	急傾斜地の崩壊	H31.3.19	157	H31.3.19	158
II-5998	阿南市	新野町	安行	安行(5)	急傾斜地の崩壊	H31.3.19	157	H31.3.19	158
II-5999	阿南市	新野町	安行	安行(6)	急傾斜地の崩壊	H31.3.19	157	H31.3.19	158
II-6000	阿南市	新野町	南宮ノ久保、北宮ノ久保	宮ノ久保	急傾斜地の崩壊	H31.3.19	157	H31.3.19	158
危険箇所番号なし	阿南市	新野町	西馬場、片山、南宮ノ久保、北宮ノ久保	西馬場(1)	急傾斜地の崩壊	H31.3.19	157	H31.3.19	158
II-6001	阿南市	新野町	木戸、豊田木戸	木戸(1)	急傾斜地の崩壊	H31.3.19	157	H31.3.19	158
II-6002	阿南市	新野町	木戸	木戸(2)	急傾斜地の崩壊	H31.3.19	157	H31.3.19	158
II-6003	阿南市	新野町	木戸、豊田木戸	木戸(3)	急傾斜地の崩壊	H31.3.19	157	H31.3.19	158
I-1491	阿南市	福井町	西の前	西の前	急傾斜地の崩壊	H31.3.19	157	H31.3.19	158
I-1493	阿南市	福井町	茶畦	茶畦(1)	急傾斜地の崩壊	H31.3.19	157	H31.3.19	158
I-1494	阿南市	福井町	元末	元末(1)	急傾斜地の崩壊	H31.3.19	157	H31.3.19	158
I-1497	阿南市	福井町	鉦打	鉦打(1)	急傾斜地の崩壊	H31.3.19	157	H31.3.19	158
II-6251	阿南市	福井町	西の前	西の前(2)	急傾斜地の崩壊	H31.3.19	157	H31.3.19	158
II-6256	阿南市	福井町	西の前	茶畦(2)	急傾斜地の崩壊	H31.3.19	157	H31.3.19	158
II-6258	阿南市	福井町	裂股	裂股(1)	急傾斜地の崩壊	H31.3.19	157	H31.3.19	158
II-6259	阿南市	福井町	裂股	裂股(2)	急傾斜地の崩壊	H31.3.19	157	H31.3.19	158
II-6260	阿南市	福井町	元末	元末(2)	急傾斜地の崩壊	H31.3.19	157	H31.3.19	158
II-6261	阿南市	福井町	元末	元末(3)	急傾斜地の崩壊	H31.3.19	157	H31.3.19	158
II-6270	阿南市	福井町	茶畦、西の前	西の前(4)	急傾斜地の崩壊	H31.3.19	157	H31.3.19	158
II-6271	阿南市	福井町	動々原	西の前(5)	急傾斜地の崩壊	H31.3.19	157		
II-6272	阿南市	福井町	西の前	西の前(6)	急傾斜地の崩壊	H31.3.19	157	H31.3.19	158

II-6273	阿南市	福井町	久保野	久保野(1)	急傾斜地の崩壊	H31.3.19	157	H31.3.19	158
II-6274	阿南市	福井町	久保野	久保野(2)	急傾斜地の崩壊	H31.3.19	157	H31.3.19	158
II-6275	阿南市	福井町	久保野	久保野(3)	急傾斜地の崩壊	H31.3.19	157	H31.3.19	158
II-6276	阿南市	福井町	日の地	日の地(1)	急傾斜地の崩壊	H31.3.19	157	H31.3.19	158
II-6277	阿南市	福井町	日の地	日の地(2)	急傾斜地の崩壊	H31.3.19	157	H31.3.19	158
II-6278	阿南市	福井町	日の地	日の地(3)	急傾斜地の崩壊	H31.3.19	157	H31.3.19	158
II-6279	阿南市	福井町	日の地	日の地(4)	急傾斜地の崩壊	H31.3.19	157	H31.3.19	158
II-6280	阿南市	福井町	日の地	日の地(5)	急傾斜地の崩壊	H31.3.19	157	H31.3.19	158
II-6281	阿南市	福井町	日の地	日の地(6)	急傾斜地の崩壊	H31.3.19	157	H31.3.19	158
II-6282	阿南市	福井町	日の地	日の地(7)	急傾斜地の崩壊	H31.3.19	157	H31.3.19	158
II-6312	阿南市	福井町	貝谷	貝谷(3)	急傾斜地の崩壊	H31.3.19	157	H31.3.19	158
II-6313	阿南市	福井町	貝谷	貝谷(4)	急傾斜地の崩壊	H31.3.19	157	H31.3.19	158
II-6314	阿南市	福井町	貝谷	貝谷(5)	急傾斜地の崩壊	H31.3.19	157	H31.3.19	158
II-6315	阿南市	福井町	貝谷	貝谷(6)	急傾斜地の崩壊	H31.3.19	157	H31.3.19	158
II-6316	阿南市	福井町	貝谷	貝谷(7)	急傾斜地の崩壊	H31.3.19	157	H31.3.19	158
II-6317	阿南市	福井町	貝谷	貝谷(8)	急傾斜地の崩壊	H31.3.19	157	H31.3.19	158
II-6373	阿南市	福井町	日の地	日の地(8)	急傾斜地の崩壊	H31.3.19	157	H31.3.19	158
II-6374	阿南市	福井町	日の地	日の地(9)	急傾斜地の崩壊	H31.3.19	157	H31.3.19	158
危険箇所番号なし	阿南市	福井町	鉦打	鉦打(2)	急傾斜地の崩壊	H31.3.19	157	H31.3.19	158
II-6283	阿南市	福井町	大坂	小野	急傾斜地の崩壊	H31.3.19	157	H31.3.19	158
II-6296	阿南市	福井町	大坂	大坂(1)	急傾斜地の崩壊	H31.3.19	157	H31.3.19	158
II-6298	阿南市	福井町	大坂	大坂(3)	急傾斜地の崩壊	H31.3.19	157	H31.3.19	158
II-6299	阿南市	福井町	大坂	大坂(4)	急傾斜地の崩壊	H31.3.19	157	H31.3.19	158
II-6300	阿南市	福井町	大坂	大坂(5)	急傾斜地の崩壊	H31.3.19	157	H31.3.19	158
II-6301	阿南市	福井町	小野、大坂	大坂(6)	急傾斜地の崩壊	H31.3.19	157	H31.3.19	158
II-6302	阿南市	福井町	大坂	大坂(7)	急傾斜地の崩壊	H31.3.19	157	H31.3.19	158
II-6303	阿南市	福井町	大坂、小野	大坂(8)	急傾斜地の崩壊	H31.3.19	157	H31.3.19	158
II-6304	阿南市	福井町	辺川	辺川(1)	急傾斜地の崩壊	H31.3.19	157	H31.3.19	158
II-6305	阿南市	福井町	辺川	辺川(2)	急傾斜地の崩壊	H31.3.19	157	H31.3.19	158
II-6306	阿南市	福井町	辺川	辺川(3)	急傾斜地の崩壊	H31.3.19	157	H31.3.19	158
II-6307	阿南市	福井町	辺川	辺川(4)	急傾斜地の崩壊	H31.3.19	157	H31.3.19	158
II-6308	阿南市	福井町	辺川	辺川(5)	急傾斜地の崩壊	H31.3.19	157	H31.3.19	158
II-6309	阿南市	福井町	辺川	辺川(6)	急傾斜地の崩壊	H31.3.19	157	H31.3.19	158
II-6375	阿南市	福井町	日の地	日の地(10)	急傾斜地の崩壊	H31.3.19	157	H31.3.19	158
II-6376	阿南市	福井町	日の地	日の地(11)	急傾斜地の崩壊	H31.3.19	157	H31.3.19	158
I-1495	阿南市	福井町	中連、阿部谷	中連	急傾斜地の崩壊	H31.3.19	157	H31.3.19	158
I-1496	阿南市	福井町	阿部谷、馬路、中連	馬路(1)	急傾斜地の崩壊	H31.3.19	157	H31.3.19	158
II-6263	阿南市	福井町	馬路	馬路(2)	急傾斜地の崩壊	H31.3.19	157	H31.3.19	158
II-6264	阿南市	福井町	中連	中連(2)	急傾斜地の崩壊	H31.3.19	157	H31.3.19	158
II-6265	阿南市	福井町	中連	中連(3)	急傾斜地の崩壊	H31.3.19	157	H31.3.19	158
II-6266	阿南市	福井町	中連	中連(4)	急傾斜地の崩壊	H31.3.19	157	H31.3.19	158
II-6284	阿南市	福井町	長谷川	長谷川(1)	急傾斜地の崩壊	H31.3.19	157	H31.3.19	158

Ⅱ-6285	阿南市	福井町	長谷川	長谷川(2)	急傾斜地の崩壊	H31.3.19	157	H31.3.19	158
Ⅱ-6286	阿南市	福井町	長谷川	長谷川(3)	急傾斜地の崩壊	H31.3.19	157	H31.3.19	158
Ⅱ-6287	阿南市	福井町	長谷川	長谷川(4)	急傾斜地の崩壊	H31.3.19	157	H31.3.19	158
Ⅱ-6288	阿南市	福井町	長谷川	長谷川(5)	急傾斜地の崩壊	H31.3.19	157	H31.3.19	158
Ⅱ-6289	阿南市	福井町	長谷川	長谷川(6)	急傾斜地の崩壊	H31.3.19	157	H31.3.19	158
Ⅱ-6290	阿南市	福井町	長谷川	長谷川(7)	急傾斜地の崩壊	H31.3.19	157	H31.3.19	158
Ⅱ-6291	阿南市	福井町	長谷川	長谷川(8)	急傾斜地の崩壊	H31.3.19	157	H31.3.19	158
Ⅱ-6292	阿南市	福井町	長谷川	長谷川(9)	急傾斜地の崩壊	H31.3.19	157	H31.3.19	158
Ⅱ-6293	阿南市	福井町	長谷川	長谷川(10)	急傾斜地の崩壊	H31.3.19	157	H31.3.19	158
Ⅱ-6294	阿南市	福井町	長谷川	長谷川(11)	急傾斜地の崩壊	H31.3.19	157	H31.3.19	158
Ⅱ-6295	阿南市	福井町	長谷川	長谷川(12)	急傾斜地の崩壊	H31.3.19	157	H31.3.19	158
Ⅱ-6330	阿南市	福井町	小谷	小谷(1)	急傾斜地の崩壊	H31.3.19	157	H31.3.19	158
Ⅱ-6331	阿南市	福井町	小谷	小谷(2)	急傾斜地の崩壊	H31.3.19	157	H31.3.19	158
Ⅱ-6332	阿南市	福井町	大谷	大谷(1)	急傾斜地の崩壊	H31.3.19	157	H31.3.19	158
Ⅱ-6333	阿南市	福井町	大谷	大谷(2)	急傾斜地の崩壊	H31.3.19	157	H31.3.19	158
Ⅱ-6334	阿南市	福井町	大谷	大谷(3)	急傾斜地の崩壊	H31.3.19	157	H31.3.19	158
Ⅱ-6370	阿南市	福井町	宮宅	宮宅(1)	急傾斜地の崩壊	H31.3.19	157	H31.3.19	158
Ⅱ-6371	阿南市	福井町	宮宅	宮宅(2)	急傾斜地の崩壊	H31.3.19	157	H31.3.19	158
Ⅱ-6372	阿南市	福井町	宮宅	宮宅(3)	急傾斜地の崩壊	H31.3.19	157	H31.3.19	158
Ⅱ-6378	阿南市	福井町	山下	山下(4)	急傾斜地の崩壊	H31.3.19	157	H31.3.19	158
Ⅱ-7823	阿南市	福井町	小谷	小谷(3)	急傾斜地の崩壊	H31.3.19	157	H31.3.19	158
Ⅱ-7824	阿南市	福井町	小谷	小谷(4)	急傾斜地の崩壊	H31.3.19	157	H31.3.19	158
Ⅰ-1480	阿南市	福井町	色面	色面(1)	急傾斜地の崩壊	H31.3.19	157	H31.3.19	158
Ⅰ-1481	阿南市	福井町	中内	中内(1)	急傾斜地の崩壊	H31.3.19	157	H31.3.19	158
Ⅰ-1482	阿南市	福井町	大戸、出見	大戸(1)	急傾斜地の崩壊	H31.3.19	157	H31.3.19	158
Ⅱ-6321	阿南市	福井町	露口	露口(1)	急傾斜地の崩壊	H31.3.19	157	H31.3.19	158
Ⅱ-6322	阿南市	福井町	露口	露口(2)	急傾斜地の崩壊	H31.3.19	157	H31.3.19	158
Ⅱ-6323	阿南市	福井町	露口	露口(3)	急傾斜地の崩壊	H31.3.19	157	H31.3.19	158
Ⅱ-6324	阿南市	福井町	露口	露口(4)	急傾斜地の崩壊	H31.3.19	157	H31.3.19	158
Ⅱ-6325	阿南市	福井町	中内、北田	北田(1)	急傾斜地の崩壊	H31.3.19	157	H31.3.19	158
Ⅱ-6326	阿南市	福井町	北田、色面	北田(2)	急傾斜地の崩壊	H31.3.19	157	H31.3.19	158
Ⅱ-6327	阿南市	福井町	北田	北田(3)	急傾斜地の崩壊	H31.3.19	157	H31.3.19	158
Ⅱ-6328	阿南市	福井町	柿谷	柿谷	急傾斜地の崩壊	H31.3.19	157	H31.3.19	158
Ⅱ-6329	阿南市	福井町	色面	色面(2)	急傾斜地の崩壊	H31.3.19	157	H31.3.19	158
Ⅱ-6335	阿南市	福井町	棚田、北田	棚田(1)	急傾斜地の崩壊	H31.3.19	157	H31.3.19	158
Ⅱ-6336	阿南市	福井町	中内	中内(2)	急傾斜地の崩壊	H31.3.19	157	H31.3.19	158
Ⅱ-6337	阿南市	福井町	中内	中内(3)	急傾斜地の崩壊	H31.3.19	157	H31.3.19	158
Ⅱ-6338	阿南市	福井町	棚田	棚田(2)	急傾斜地の崩壊	H31.3.19	157	H31.3.19	158
Ⅱ-6339	阿南市	福井町	大戸	大戸(2)	急傾斜地の崩壊	H31.3.19	157	H31.3.19	158
Ⅱ-6340	阿南市	福井町	大戸、寒谷	大戸(3)	急傾斜地の崩壊	H31.3.19	157	H31.3.19	158
Ⅱ-6341	阿南市	福井町	大戸	大戸(4)	急傾斜地の崩壊	H31.3.19	157	H31.3.19	158
Ⅱ-6350	阿南市	福井町	赤崎	赤崎(1)	急傾斜地の崩壊	H31.3.19	157	H31.3.19	158

II-6351	阿南市	福井町	赤崎	赤崎(2)	急傾斜地の崩壊	H31.3.19	157	H31.3.19	158
II-6352	阿南市	福井町	赤崎	赤崎(3)	急傾斜地の崩壊	H31.3.19	157	H31.3.19	158
II-6353	阿南市	福井町	赤崎	赤崎(4)	急傾斜地の崩壊	H31.3.19	157	H31.3.19	158
II-6354	阿南市	福井町	赤崎	赤崎(5)	急傾斜地の崩壊	H31.3.19	157	H31.3.19	158
II-6355	阿南市	福井町	赤崎	赤崎(6)	急傾斜地の崩壊	H31.3.19	157	H31.3.19	158
II-6356	阿南市	福井町	浜田	浜田(1)	急傾斜地の崩壊	H31.3.19	157	H31.3.19	158
II-6357	阿南市	福井町	浜田	浜田(2)	急傾斜地の崩壊	H31.3.19	157	H31.3.19	158
II-6358	阿南市	福井町	浜田	浜田(3)	急傾斜地の崩壊	H31.3.19	157	H31.3.19	158
II-6359	阿南市	福井町	浜田	浜田(4)	急傾斜地の崩壊	H31.3.19	157	H31.3.19	158
II-6360	阿南市	福井町	浜田	浜田(5)	急傾斜地の崩壊	H31.3.19	157	H31.3.19	158
II-6361	阿南市	福井町	浜田	浜田(6)	急傾斜地の崩壊	H31.3.19	157	H31.3.19	158
II-6362	阿南市	福井町	浜田	浜田(7)	急傾斜地の崩壊	H31.3.19	157	H31.3.19	158
II-6366	阿南市	福井町	出見	出見(1)	急傾斜地の崩壊	H31.3.19	157	H31.3.19	158
II-6367	阿南市	福井町	出見、浜田	出見(2)	急傾斜地の崩壊	H31.3.19	157	H31.3.19	158
II-6368	阿南市	福井町	出見	出見(3)	急傾斜地の崩壊	H31.3.19	157	H31.3.19	158
II-6369	阿南市	福井町	出見	出見(4)	急傾斜地の崩壊	H31.3.19	157	H31.3.19	158
II-7822	阿南市	福井町	浜田	浜田(8)	急傾斜地の崩壊	H31.3.19	157	H31.3.19	158
II-7825	阿南市	福井町	浜田	浜田(9)	急傾斜地の崩壊	H31.3.19	157	H31.3.19	158
I-1637	阿南市	楠根町	金石	金石	急傾斜地の崩壊	H31.3.19	157	H31.3.19	158
II-6119	阿南市	楠根町	金石	金石(2)	急傾斜地の崩壊	H31.3.19	157	H31.3.19	158
II-6342	阿南市	福井町	大宮、中内	大宮(1)	急傾斜地の崩壊	H31.3.19	157	H31.3.19	158
II-6343	阿南市	福井町	大宮	大宮(2)	急傾斜地の崩壊	H31.3.19	157	H31.3.19	158
II-6344	阿南市	福井町	中内	中内(4)	急傾斜地の崩壊	H31.3.19	157	H31.3.19	158
II-6345	阿南市	福井町	中内	中内(5)	急傾斜地の崩壊	H31.3.19	157	H31.3.19	158
II-6346	阿南市	福井町	大宮	大宮(5)	急傾斜地の崩壊	H31.3.19	157	H31.3.19	158
II-6347	阿南市	福井町	大宮	大宮(6)	急傾斜地の崩壊	H31.3.19	157	H31.3.19	158
II-6348	阿南市	福井町	大宮	大宮(7)	急傾斜地の崩壊	H31.3.19	157	H31.3.19	158
II-6349	阿南市	福井町	大宮、平田	大宮(8)	急傾斜地の崩壊	H31.3.19	157	H31.3.19	158
危険箇所番号なし	阿南市	新野町	東山	東山(1)	急傾斜地の崩壊	H31.3.19	157	H31.3.19	158
I-1580	阿南市	長生町	北浦	北浦	急傾斜地の崩壊	R1.9.24	396	R1.9.24	398
I-1570	阿南市	山口町	久延	嵐谷	急傾斜地の崩壊	R1.9.24	396	R1.9.24	398
I-1584	阿南市	長生町	諏訪ノ端	諏訪ノ端	急傾斜地の崩壊	R1.9.24	396	R1.9.24	398
I-1585	阿南市	長生町	南平岡、北平岡、間谷、五反田、六反田、恋田、古地	南平岡	急傾斜地の崩壊	R1.9.24	396	R1.9.24	398
I-1587	阿南市	長生町	張	岩ノ下(1)	急傾斜地の崩壊	R1.9.24	396	R1.9.24	398
I-1588	阿南市	長生町	宮内	中ノ谷	急傾斜地の崩壊	R1.9.24	396	R1.9.24	398
I-1589	阿南市	長生町	西方	鍛冶ヶ西	急傾斜地の崩壊	R1.9.24	396	R1.9.24	398
II-6172	阿南市	長生町	おわた、寺ノ前	おわた	急傾斜地の崩壊	R1.9.24	396	R1.9.24	398
II-6173	阿南市	長生町	久保田	久保田	急傾斜地の崩壊	R1.9.24	396	R1.9.24	398
II-6174	阿南市	長生町	西方	西方	急傾斜地の崩壊	R1.9.24	396	R1.9.24	398
II-6175	阿南市	長生町	松尾、善入谷	常泉寺	急傾斜地の崩壊	R1.9.24	396	R1.9.24	398

Ⅱ-6183	阿南市	長生町	古地、坪井、楠木谷、豊田	古地(1)	急傾斜地の崩壊	R1.9.24	396	R1.9.24	398
Ⅱ-6184	阿南市	長生町	古地、坪井、北内	古地(2)	急傾斜地の崩壊	R1.9.24	396	R1.9.24	398
Ⅱ-6202	阿南市	長生町	寺ノ前	寺ノ前(1)	急傾斜地の崩壊	R1.9.24	396	R1.9.24	398
Ⅱ-6203	阿南市	長生町	寺ノ前	寺ノ前(2)	急傾斜地の崩壊	R1.9.24	396	R1.9.24	398
Ⅱ-6204	阿南市	長生町	寺ノ前	寺ノ前(3)	急傾斜地の崩壊	R1.9.24	396	R1.9.24	398
Ⅱ-6209	阿南市	長生町	谷々、三倉中ノ谷	谷々	急傾斜地の崩壊	R1.9.24	396	R1.9.24	398
Ⅲ-187	阿南市	長生町	善入、善入谷	善入谷	急傾斜地の崩壊	R1.9.24	396	R1.9.24	398
Ⅲ-188	阿南市	長生町	張、三蔵、宮内	張	急傾斜地の崩壊	R1.9.24	396	R1.9.24	398
Ⅰ-1578	阿南市	長生町	南川、堂谷、明谷中沢	南川	急傾斜地の崩壊	R1.9.24	396	R1.9.24	398
Ⅰ-1579	阿南市	長生町	明谷中沢	明谷中沢(1)	急傾斜地の崩壊	R1.9.24	396	R1.9.24	398
Ⅰ-1581	阿南市	長生町	西山	西山(1)	急傾斜地の崩壊	R1.9.24	396	R1.9.24	398
Ⅰ-1582	阿南市	長生町	租ヶ谷	租ヶ谷	急傾斜地の崩壊	R1.9.24	396	R1.9.24	398
Ⅱ-6176	阿南市	長生町	岩ノ脇	山地(3)	急傾斜地の崩壊	R1.9.24	396	R1.9.24	398
Ⅱ-6177	阿南市	長生町	山地、奥ノ谷	山地(4)	急傾斜地の崩壊	R1.9.24	396	R1.9.24	398
Ⅱ-6178	阿南市	長生町	山地、荒井谷	山地(5)	急傾斜地の崩壊	R1.9.24	396	R1.9.24	398
Ⅱ-6179	阿南市	長生町	西山	西山(2)	急傾斜地の崩壊	R1.9.24	396	R1.9.24	398
Ⅱ-6180	阿南市	長生町	西山	西山(3)	急傾斜地の崩壊	R1.9.24	396	R1.9.24	398
Ⅱ-6181	阿南市	長生町	西山	西山(4)	急傾斜地の崩壊	R1.9.24	396	R1.9.24	398
Ⅱ-6182	阿南市	長生町	西山	西山(5)	急傾斜地の崩壊	R1.9.24	396	R1.9.24	398
Ⅱ-6185	阿南市	長生町	西の谷	西の谷	急傾斜地の崩壊	R1.9.24	396	R1.9.24	398
Ⅱ-6186	阿南市	長生町	大原中ノ谷	大原中ノ谷	急傾斜地の崩壊	R1.9.24	396	R1.9.24	398
Ⅱ-6187	阿南市	長生町	東谷、大原中ノ谷	東谷	急傾斜地の崩壊	R1.9.24	396	R1.9.24	398
Ⅱ-6188	阿南市	長生町	口ノ岩戸、ちよふなとき	口ノ岩戸	急傾斜地の崩壊	R1.9.24	396	R1.9.24	398
Ⅱ-6189	阿南市	長生町	竹瀬、水ヶ谷	竹瀬	急傾斜地の崩壊	R1.9.24	396	R1.9.24	398
Ⅱ-6190	阿南市	長生町	水ヶ谷、口ノ岩戸	水ヶ谷(1)	急傾斜地の崩壊	R1.9.24	396	R1.9.24	398
Ⅱ-6191	阿南市	長生町	赤坂、長丁、石合ノ下	赤坂(1)	急傾斜地の崩壊	R1.9.24	396	R1.9.24	398
Ⅱ-6192	阿南市	長生町	赤坂、東地、長丁、石合ノ下、大久保	赤坂(2)	急傾斜地の崩壊	R1.9.24	396	R1.9.24	398
Ⅱ-6193	阿南市	長生町	赤坂、東地	赤坂(3)	急傾斜地の崩壊	R1.9.24	396	R1.9.24	398
Ⅱ-6194	阿南市	長生町	長谷	長谷	急傾斜地の崩壊	R1.9.24	396	R1.9.24	398
Ⅱ-6195	阿南市	長生町	長丁、長谷、黒岩、石合ノ下	長丁	急傾斜地の崩壊	R1.9.24	396	R1.9.24	398
Ⅱ-6196	阿南市	長生町	明谷中沢、南川、堂谷	明谷中沢(2)	急傾斜地の崩壊	R1.9.24	396	R1.9.24	398
Ⅱ-6197	阿南市	長生町	南山	南山	急傾斜地の崩壊	R1.9.24	396	R1.9.24	398
Ⅱ-6198	阿南市	長生町	角ノ谷	角ノ谷(1)	急傾斜地の崩壊	R1.9.24	396	R1.9.24	398
Ⅱ-6199	阿南市	長生町	角ノ谷	角ノ谷(2)	急傾斜地の崩壊	R1.9.24	396	R1.9.24	398
Ⅱ-6200	阿南市	長生町	角ノ谷	角ノ谷(3)	急傾斜地の崩壊	R1.9.24	396	R1.9.24	398
Ⅱ-6201	阿南市	長生町	堂谷	堂谷	急傾斜地の崩壊	R1.9.24	396	R1.9.24	398
Ⅱ-6205	阿南市	長生町	岩ノ下	岩ノ下(2)	急傾斜地の崩壊	R1.9.24	396	R1.9.24	398

Ⅱ-6206	阿南市	長生町	黒岩、長谷	黒岩	急傾斜地の崩壊	R1.9.24	396	R1.9.24	398
Ⅱ-6207	阿南市	長生町	水ヶ谷	水ヶ谷(2)	急傾斜地の崩壊	R1.9.24	396	R1.9.24	398
Ⅱ-6210	阿南市	長生町	下小原	下小原	急傾斜地の崩壊	R1.9.24	396	R1.9.24	398
Ⅲ-189	阿南市	長生町	角ノ谷、堂谷、南川	角ノ谷(4)	急傾斜地の崩壊	R1.9.24	396	R1.9.24	398
Ⅲ-190	阿南市	長生町	明谷中沢、北浦	北浦(2)	急傾斜地の崩壊	R1.9.24	396	R1.9.24	398
Ⅲ-191	阿南市	長生町	租ヶ谷	租ヶ谷(2)	急傾斜地の崩壊	R1.9.24	396	R1.9.24	398
I-1566	阿南市	山口町	北谷	北谷(1)	急傾斜地の崩壊	R1.9.24	396	R1.9.24	398
I-1567	阿南市	山口町	平野	平野	急傾斜地の崩壊	R1.9.24	396	R1.9.24	398
I-1568	阿南市	山口町	平野、久延	久延(1)	急傾斜地の崩壊	R1.9.24	396	R1.9.24	398
I-1569	阿南市	山口町	大久保	森国	急傾斜地の崩壊	R1.9.24	396	R1.9.24	398
I-1571	阿南市	山口町	北山	北山	急傾斜地の崩壊	R1.9.24	396	R1.9.24	398
I-1572	阿南市	山口町	杉谷、蓮花寺、蓮花寺谷	蓮花寺	急傾斜地の崩壊	R1.9.24	396	R1.9.24	398
I-1658	阿南市	山口町	舟子田	舟子田(1)	急傾斜地の崩壊	R1.9.24	396	R1.9.24	398
I-1659	阿南市	山口町	大久保、北山	大久保(1)	急傾斜地の崩壊	R1.9.24	396	R1.9.24	398
I-2073	阿南市	山口町	岡ノ鼻	杉谷(1)	急傾斜地の崩壊	R1.9.24	396	R1.9.24	398
Ⅱ-5870	阿南市	山口町	北谷	北谷(2)	急傾斜地の崩壊	R1.9.24	396	R1.9.24	398
Ⅱ-5871	阿南市	山口町	舟子田	舟子田(2)	急傾斜地の崩壊	R1.9.24	396	R1.9.24	398
Ⅱ-5872	阿南市	山口町	森国	森国(2)	急傾斜地の崩壊	R1.9.24	396	R1.9.24	398
Ⅱ-5873	阿南市	山口町	森国	森国(3)	急傾斜地の崩壊	R1.9.24	396	R1.9.24	398
Ⅱ-5874	阿南市	山口町	森国	森国(4)	急傾斜地の崩壊	R1.9.24	396	R1.9.24	398
Ⅱ-5878	阿南市	山口町	杉谷	杉谷(2)	急傾斜地の崩壊	R1.9.24	396	R1.9.24	398
Ⅱ-5879	阿南市	山口町	杉谷	杉谷(3)	急傾斜地の崩壊	R1.9.24	396	R1.9.24	398
Ⅱ-5881	阿南市	山口町	蓮花寺	北山(2)	急傾斜地の崩壊	R1.9.24	396	R1.9.24	398
Ⅱ-5882	阿南市	山口町	北山	北山(3)	急傾斜地の崩壊	R1.9.24	396	R1.9.24	398
Ⅱ-5884	阿南市	山口町	大久保	大久保(2)	急傾斜地の崩壊	R1.9.24	396	R1.9.24	398
I-1470	阿南市	椿町	蒲生田	蒲生田	急傾斜地の崩壊	R1.9.24	396	R1.9.24	398
I-1471	阿南市	椿町	須屋東側	須屋東側(1)	急傾斜地の崩壊	R1.9.24	396	R1.9.24	398
Ⅱ-6418	阿南市	椿町	蒲生田	蒲生田(2)	急傾斜地の崩壊	R1.9.24	396	R1.9.24	398
Ⅱ-6419	阿南市	椿町	蒲生田	西良(1)	急傾斜地の崩壊	R1.9.24	396	R1.9.24	398
Ⅱ-6420	阿南市	椿町	蒲生田	西良(2)	急傾斜地の崩壊	R1.9.24	396	R1.9.24	398
Ⅱ-6422	阿南市	椿町	尻杭	尻杭(1)	急傾斜地の崩壊	R1.9.24	396	R1.9.24	398
Ⅱ-6423	阿南市	椿町	尻杭	尻杭(2)	急傾斜地の崩壊	R1.9.24	396	R1.9.24	398
Ⅱ-6424	阿南市	椿町	尻杭	尻杭(3)	急傾斜地の崩壊	R1.9.24	396	R1.9.24	398
Ⅱ-6425	阿南市	椿町	楠ヶ浦	楠ヶ浦	急傾斜地の崩壊	R1.9.24	396	R1.9.24	398
Ⅱ-6426	阿南市	椿町	平松東側	平松東側(1)	急傾斜地の崩壊	R1.9.24	396	R1.9.24	398
Ⅱ-6427	阿南市	椿町	平松東側	平松東側(2)	急傾斜地の崩壊	R1.9.24	396	R1.9.24	398
Ⅱ-6428	阿南市	椿町	平松東側、平松西側	平松東側(3)	急傾斜地の崩壊	R1.9.24	396	R1.9.24	398
Ⅱ-6429	阿南市	椿町	平松東側	平松東側(4)	急傾斜地の崩壊	R1.9.24	396	R1.9.24	398
Ⅱ-6430	阿南市	椿町	平松西側	平松西側(1)	急傾斜地の崩壊	R1.9.24	396	R1.9.24	398
Ⅱ-6431	阿南市	椿町	平松西側	平松西側(2)	急傾斜地の崩壊	R1.9.24	396	R1.9.24	398
Ⅱ-6432	阿南市	椿町	平松西側	平松西側(3)	急傾斜地の崩壊	R1.9.24	396	R1.9.24	398

II-6433	阿南市	椿町	平松西側、平松東側	平松西側(4)	急傾斜地の崩壊	R1.9.24	396	R1.9.24	398
II-6434	阿南市	椿町	高瀬	高瀬(1)	急傾斜地の崩壊	R1.9.24	396	R1.9.24	398
II-6435	阿南市	椿町	高瀬	高瀬(2)	急傾斜地の崩壊	R1.9.24	396	R1.9.24	398
II-6436	阿南市	椿町	高瀬	高瀬(3)	急傾斜地の崩壊	R1.9.24	396	R1.9.24	398
II-6437	阿南市	椿町	須屋東側	須屋東側(2)	急傾斜地の崩壊	R1.9.24	396	R1.9.24	398
II-6438	阿南市	椿町	須屋東側	須屋東側(3)	急傾斜地の崩壊	R1.9.24	396	R1.9.24	398
II-6439	阿南市	椿町	須屋東側	須屋東側(4)	急傾斜地の崩壊	R1.9.24	396	R1.9.24	398
II-6440	阿南市	椿町	須屋東側	須屋東側(5)	急傾斜地の崩壊	R1.9.24	396	R1.9.24	398
II-6441	阿南市	椿町	須屋東側、須屋西側	須屋東側(6)	急傾斜地の崩壊	R1.9.24	396	R1.9.24	398
II-6442	阿南市	椿町	須屋西側	須屋西側(1)	急傾斜地の崩壊	R1.9.24	396	R1.9.24	398
II-6443	阿南市	椿町	須屋西側、須屋東側	須屋西側(2)	急傾斜地の崩壊	R1.9.24	396	R1.9.24	398
II-6444	阿南市	椿町	須屋西側	須屋西側(3)	急傾斜地の崩壊	R1.9.24	396	R1.9.24	398
II-6494	阿南市	椿町	小島	小島	急傾斜地の崩壊	R1.9.24	396	R1.9.24	398
II-7826	阿南市	椿町	平松西側	平松西側(5)	急傾斜地の崩壊	R1.9.24	396	R1.9.24	398
II-7827	阿南市	椿町	須屋東側、須屋西側	須屋東側(7)	急傾斜地の崩壊	R1.9.24	396	R1.9.24	398
II-6409	阿南市	椿町	相生野	相生野(1)	急傾斜地の崩壊	R1.9.24	396	R1.9.24	398
II-6410	阿南市	椿町	相生野	相生野(2)	急傾斜地の崩壊	R1.9.24	396	R1.9.24	398
II-6445	阿南市	椿町	大瀬井	大瀬井	急傾斜地の崩壊	R1.9.24	396	R1.9.24	398
II-6450	阿南市	椿町	横尾	横尾(1)	急傾斜地の崩壊	R1.9.24	396	R1.9.24	398
II-6456	阿南市	椿町	加茂前、相生野	加茂前(1)	急傾斜地の崩壊	R1.9.24	396	R1.9.24	398
II-6457	阿南市	椿町	加茂前	加茂前(2)	急傾斜地の崩壊	R1.9.24	396	R1.9.24	398
II-6458	阿南市	椿町	加茂前	加茂前(3)	急傾斜地の崩壊	R1.9.24	396	R1.9.24	398
II-6459	阿南市	椿町	加茂前	加茂前(4)	急傾斜地の崩壊	R1.9.24	396	R1.9.24	398
II-6460	阿南市	椿町	加茂前	加茂前(5)	急傾斜地の崩壊	R1.9.24	396	R1.9.24	398
II-6461	阿南市	椿町	加茂前、高岸	加茂前(6)	急傾斜地の崩壊	R1.9.24	396	R1.9.24	398
II-6462	阿南市	椿町	谷ノ浦	谷ノ浦	急傾斜地の崩壊	R1.9.24	396	R1.9.24	398
II-6463	阿南市	椿町	那波江	那波江	急傾斜地の崩壊	R1.9.24	396	R1.9.24	398
II-6464	阿南市	椿町	楠ヶ浦	大江(1)	急傾斜地の崩壊	R1.9.24	396	R1.9.24	398
II-6465	阿南市	椿町	大江	大江(2)	急傾斜地の崩壊	R1.9.24	396	R1.9.24	398
II-6466	阿南市	椿町	大江	大江(3)	急傾斜地の崩壊	R1.9.24	396	R1.9.24	398
II-6467	阿南市	椿町	田ノ浦	田ノ浦(1)	急傾斜地の崩壊	R1.9.24	396	R1.9.24	398
II-6468	阿南市	椿町	田ノ浦	田ノ浦(2)	急傾斜地の崩壊	R1.9.24	396	R1.9.24	398
II-6469	阿南市	椿町	小曲り	小曲り(1)	急傾斜地の崩壊	R1.9.24	396	R1.9.24	398
II-6470	阿南市	椿町	小曲り	小曲り(2)	急傾斜地の崩壊	R1.9.24	396	R1.9.24	398
II-6471	阿南市	椿町	小曲り	小曲り(3)	急傾斜地の崩壊	R1.9.24	396	R1.9.24	398
II-6472	阿南市	椿町	大曲り	大曲り(1)	急傾斜地の崩壊	R1.9.24	396	R1.9.24	398
II-6473	阿南市	椿町	大曲り	大曲り(2)	急傾斜地の崩壊	R1.9.24	396	R1.9.24	398
II-6474	阿南市	椿町	小杭	小杭(1)	急傾斜地の崩壊	R1.9.24	396	R1.9.24	398
II-6475	阿南市	椿町	小杭	小杭(2)	急傾斜地の崩壊	R1.9.24	396	R1.9.24	398
II-6476	阿南市	椿町	小杭	小杭(3)	急傾斜地の崩壊	R1.9.24	396	R1.9.24	398

II-6477	阿南市	椿町	小杭	小杭(4)	急傾斜地の崩壊	R1.9.24	396	R1.9.24	398
II-6478	阿南市	椿町	小杭	小杭(5)	急傾斜地の崩壊	R1.9.24	396	R1.9.24	398
II-6479	阿南市	椿町	小杭	小杭(6)	急傾斜地の崩壊	R1.9.24	396	R1.9.24	398
II-6480	阿南市	椿町	香	香(1)	急傾斜地の崩壊	R1.9.24	396	R1.9.24	398
II-6481	阿南市	椿町	香	香(2)	急傾斜地の崩壊	R1.9.24	396	R1.9.24	398
II-6482	阿南市	椿町	香	香(3)	急傾斜地の崩壊	R1.9.24	396	R1.9.24	398
II-6483	阿南市	椿町	香	香(4)	急傾斜地の崩壊	R1.9.24	396	R1.9.24	398
II-6484	阿南市	椿町	香	香(5)	急傾斜地の崩壊	R1.9.24	396	R1.9.24	398
II-6485	阿南市	椿町	香	香(6)	急傾斜地の崩壊	R1.9.24	396	R1.9.24	398
II-6486	阿南市	椿町	香	香(7)	急傾斜地の崩壊	R1.9.24	396	R1.9.24	398
II-6487	阿南市	椿町	香	香(8)	急傾斜地の崩壊	R1.9.24	396	R1.9.24	398
II-6488	阿南市	椿町	香	香(9)	急傾斜地の崩壊	R1.9.24	396	R1.9.24	398
II-6492	阿南市	椿町	庄田、宮ヶ谷	庄田	急傾斜地の崩壊	R1.9.24	396	R1.9.24	398
II-6493	阿南市	椿町	横尾、地藏ヶ谷	横尾(2)	急傾斜地の崩壊	R1.9.24	396	R1.9.24	398
II-7829	阿南市	椿町	大曲り	大曲り(3)	急傾斜地の崩壊	R1.9.24	396	R1.9.24	398
I-1472	阿南市	椿町	旭野	旭野(1)	急傾斜地の崩壊	R1.9.24	396	R1.9.24	398
I-1473	阿南市	椿町	幸野	幸野(1)	急傾斜地の崩壊	R1.9.24	396	R1.9.24	398
I-1474	阿南市	椿町	豊野	豊野	急傾斜地の崩壊	R1.9.24	396	R1.9.24	398
II-6379	阿南市	椿町	幸野、相生野	幸野(2)	急傾斜地の崩壊	R1.9.24	396	R1.9.24	398
II-6380	阿南市	椿町	幸野	幸野(3)	急傾斜地の崩壊	R1.9.24	396	R1.9.24	398
II-6381	阿南市	椿町	幸野	幸野(4)	急傾斜地の崩壊	R1.9.24	396	R1.9.24	398
II-6382	阿南市	椿町	幸野、相生野	幸野(5)	急傾斜地の崩壊	R1.9.24	396	R1.9.24	398
II-6383	阿南市	椿町	幸野、相生野	幸野(6)	急傾斜地の崩壊	R1.9.24	396	R1.9.24	398
II-6384	阿南市	椿町	祝野、栄野	祝野(1)	急傾斜地の崩壊	R1.9.24	396	R1.9.24	398
II-6385	阿南市	椿町	祝野、栄野	祝野(2)	急傾斜地の崩壊	R1.9.24	396	R1.9.24	398
II-6386	阿南市	椿町	東野	東野(1)	急傾斜地の崩壊	R1.9.24	396	R1.9.24	398
II-6387	阿南市	椿町	東野	東野(2)	急傾斜地の崩壊	R1.9.24	396	R1.9.24	398
II-6390	阿南市	椿町	寿	寿	急傾斜地の崩壊	R1.9.24	396	R1.9.24	398
II-6400	阿南市	椿町	旭野	旭野(2)	急傾斜地の崩壊	R1.9.24	396	R1.9.24	398
II-6401	阿南市	椿町	旭野	旭野(3)	急傾斜地の崩壊	R1.9.24	396	R1.9.24	398
II-6402	阿南市	椿町	八原毛東、八原毛西	八原毛東	急傾斜地の崩壊	R1.9.24	396	R1.9.24	398
II-6405	阿南市	椿町	栄野	栄野(2)	急傾斜地の崩壊	R1.9.24	396	R1.9.24	398
II-6407	阿南市	椿町	栄野、旭野	栄野(4)	急傾斜地の崩壊	R1.9.24	396	R1.9.24	398
II-6411	阿南市	椿町	寺前、丸山	寺前(1)	急傾斜地の崩壊	R1.9.24	396	R1.9.24	398
II-6412	阿南市	椿町	寺前	寺前(2)	急傾斜地の崩壊	R1.9.24	396	R1.9.24	398
II-6413	阿南市	椿町	寺前	寺前(3)	急傾斜地の崩壊	R1.9.24	396	R1.9.24	398
II-6414	阿南市	椿町	上地、寺前	上地(1)	急傾斜地の崩壊	R1.9.24	396	R1.9.24	398
II-6415	阿南市	椿町	上地、寺前	上地(2)	急傾斜地の崩壊	R1.9.24	396	R1.9.24	398
II-6416	阿南市	椿町	黒田、寺前	上地(3)	急傾斜地の崩壊	R1.9.24	396	R1.9.24	398
II-6417	阿南市	椿町	黒田、寺前	黒田	急傾斜地の崩壊	R1.9.24	396	R1.9.24	398
II-6449	阿南市	椿町	浜	浜	急傾斜地の崩壊	R1.9.24	396	R1.9.24	398
II-6453	阿南市	椿町	谷	五郎丸(1)	急傾斜地の崩壊	R1.9.24	396	R1.9.24	398

II-6455	阿南市	椿町	地藏ヶ谷、横尾	地藏ヶ谷	急傾斜地の崩壊	R1.9.24	396	R1.9.24	398
II-6490	阿南市	椿町	谷	谷(1)	急傾斜地の崩壊	R1.9.24	396	R1.9.24	398
II-6491	阿南市	椿町	谷	谷(2)	急傾斜地の崩壊	R1.9.24	396	R1.9.24	398
II-6388	阿南市	椿町	盛野、常盤野	盛野(1)	急傾斜地の崩壊	R1.9.24	396	R1.9.24	398
II-6389	阿南市	椿町	盛野、常盤野	盛野(2)	急傾斜地の崩壊	R1.9.24	396	R1.9.24	398
II-6391	阿南市	椿町	弥生野、盛野、常盤野	弥生野(1)	急傾斜地の崩壊	R1.9.24	396	R1.9.24	398
II-6392	阿南市	椿町	弥生野	弥生野(2)	急傾斜地の崩壊	R1.9.24	396	R1.9.24	398
II-6393	阿南市	椿町	弥生野	弥生野(3)	急傾斜地の崩壊	R1.9.24	396	R1.9.24	398
II-6394	阿南市	椿町	弥生野	弥生野(4)	急傾斜地の崩壊	R1.9.24	396	R1.9.24	398
II-6395	阿南市	椿町	美吉野、平野、千代野	美吉野	急傾斜地の崩壊	R1.9.24	396	R1.9.24	398
II-6396	阿南市	椿町	平野、千代野	平野	急傾斜地の崩壊	R1.9.24	396	R1.9.24	398
II-6397	阿南市	椿町	常盤野	常盤野(1)	急傾斜地の崩壊	R1.9.24	396	R1.9.24	398
II-6398	阿南市	椿町	弥生野	常盤野(2)	急傾斜地の崩壊	R1.9.24	396	R1.9.24	398
II-6399	阿南市	椿町	常盤野	常盤野(3)	急傾斜地の崩壊	R1.9.24	396	R1.9.24	398
I-1676	阿南市	橘町	大浦	大浦(3)	急傾斜地の崩壊	R1.9.24	396	R1.9.24	397
II-5827	阿南市	羽ノ浦町	背戸田	背戸田(1)	急傾斜地の崩壊	R1.9.24	396	R1.9.24	398
II-5924	阿南市	橘町	大浦	大浦(7)	急傾斜地の崩壊	R1.9.24	396	R1.9.24	397
II-6132	阿南市	上大野町	萱原	萱原(2)	急傾斜地の崩壊	R1.9.24	396	R1.9.24	398
II-7812	阿南市	羽ノ浦町	背戸田	背戸田(2)	急傾斜地の崩壊	R1.9.24	396	R1.9.24	398
I-1563	阿南市	山口町	中コソ	中コソ	急傾斜地の崩壊	R1.9.24	396	R1.9.24	398
I-1564	阿南市	山口町	末広	末広	急傾斜地の崩壊	R1.9.24	396	R1.9.24	398
I-1565	阿南市	山口町	南谷	南谷(1)	急傾斜地の崩壊	R1.9.24	396	R1.9.24	398
II-5859	阿南市	山口町	南谷	南谷(2)	急傾斜地の崩壊	R1.9.24	396	R1.9.24	398
II-5860	阿南市	山口町	南谷	南谷(3)	急傾斜地の崩壊	R1.9.24	396	R1.9.24	398
II-5861	阿南市	山口町	南谷	南谷(4)	急傾斜地の崩壊	R1.9.24	396	R1.9.24	398
II-5862	阿南市	山口町	南谷	南谷(5)	急傾斜地の崩壊	R1.9.24	396	R1.9.24	398
II-5863	阿南市	山口町	南谷	南谷(6)	急傾斜地の崩壊	R1.9.24	396	R1.9.24	398
II-5864	阿南市	山口町	南谷	南谷(7)	急傾斜地の崩壊	R1.9.24	396	R1.9.24	398
II-5865	阿南市	山口町	南谷	南谷(8)	急傾斜地の崩壊	R1.9.24	396	R1.9.24	398
II-5866	阿南市	山口町	串坂	串坂(1)	急傾斜地の崩壊	R1.9.24	396	R1.9.24	398
II-5867	阿南市	山口町	串坂、壱万、舟子田	串坂(2)	急傾斜地の崩壊	R1.9.24	396	R1.9.24	398
II-5868	阿南市	山口町	串坂	串坂(3)	急傾斜地の崩壊	R1.9.24	396	R1.9.24	398
II-5869	阿南市	山口町	壱万	壱万	急傾斜地の崩壊	R1.9.24	396	R1.9.24	398
II-5877	阿南市	山口町	南谷、平野	南谷(9)	急傾斜地の崩壊	R1.9.24	396	R1.9.24	398
II-5880	阿南市	山口町	前山田	前山田	急傾斜地の崩壊	R1.9.24	396	R1.9.24	398
III-203	阿南市	山口町	前山田	前山田(2)	急傾斜地の崩壊	R1.9.24	396	R1.9.24	398
II-6403	阿南市	椿町	八原毛西、旭野	八原毛西	急傾斜地の崩壊	R1.9.24	396	R1.9.24	398
II-6454	阿南市	椿町	五郎丸、谷	五郎丸(2)	急傾斜地の崩壊	R1.9.24	396	R1.9.24	398
II-7828	阿南市	椿町	五郎丸、谷	五郎丸(3)	急傾斜地の崩壊	R1.9.24	396	R1.9.24	398
危険箇所箇所番号なし	阿南市	大井町	東平、中筋	東平(1)	急傾斜地の崩壊	R1.9.24	396		
危険箇所箇所番号なし	阿南市	大井町	東平、中筋	東平(2)	急傾斜地の崩壊	R1.9.24	396	R1.9.24	398

危険箇所箇所番号なし	阿南市	長生町	間谷	間谷	急傾斜地の崩壊	R1.9.24	396	R1.9.24	398
I-1583	阿南市	長生町	山地、岩ノ脇、川そ	山地(1)	急傾斜地の崩壊	R1.9.24	396	R1.9.24	398
危険箇所箇所番号なし	阿南市	富岡町	あ王谷	あ王谷(1)	急傾斜地の崩壊	R1.9.24	396	R1.9.24	398
危険箇所箇所番号なし	阿南市	見能林町、学原町	南勘高、北勘高、深田	南勘高(1)	急傾斜地の崩壊	R1.9.24	396	R1.9.24	398
危険箇所箇所番号なし	阿南市	見能林町	花谷、南勘高	花谷(4)	急傾斜地の崩壊	R1.9.24	396	R1.9.24	398
危険箇所箇所番号なし	阿南市	見能林町	花谷、南勘高	花谷(5)	急傾斜地の崩壊	R1.9.24	396	R1.9.24	398
危険箇所箇所番号なし	阿南市	除町	亀崎	亀崎(3)	急傾斜地の崩壊	R1.9.24	396	R1.9.24	398
危険箇所箇所番号なし	阿南市	除町	亀崎	亀崎(4)	急傾斜地の崩壊	R1.9.24	396	R1.9.24	398
危険箇所箇所番号なし	阿南市	除町	亀崎	亀崎(5)	急傾斜地の崩壊	R1.9.24	396	R1.9.24	398
危険箇所箇所番号なし	阿南市	除町	亀崎	亀崎(6)	急傾斜地の崩壊	R1.9.24	396	R1.9.24	398
危険箇所箇所番号なし	阿南市	除町、西路見町	亀崎、内作り	亀崎(7)	急傾斜地の崩壊	R1.9.24	396	R1.9.24	398
危険箇所箇所番号なし	阿南市	除町	亀崎、三田	亀崎(8)	急傾斜地の崩壊	R1.9.24	396	R1.9.24	398
危険箇所箇所番号なし	阿南市	津乃峰町	中分、東分	中分(8)	急傾斜地の崩壊	R1.9.24	396	R1.9.24	398
危険箇所箇所番号なし	阿南市	津乃峰町	中分	中分(9)	急傾斜地の崩壊	R1.9.24	396	R1.9.24	398
危険箇所箇所番号なし	阿南市	内原町	竹ノ内口、天神	竹ノ内口(1)	急傾斜地の崩壊	R1.9.24	396	R1.9.24	398
危険箇所箇所番号なし	阿南市	羽ノ浦町	背戸田	背戸田(3)	急傾斜地の崩壊	R1.9.24	396	R1.9.24	398
箇所番号なし	阿南市	橘町	土井崎	土井崎(3)	急傾斜地の崩壊	R1.9.24	396	R1.9.24	397
箇所番号なし	阿南市	橘町	中尾	中尾(1)	急傾斜地の崩壊	R1.9.24	396	R1.9.24	398
箇所番号なし	阿南市	中大野町	南傍示	南傍示(5)	急傾斜地の崩壊	R1.9.24	396	R1.9.24	398
箇所番号なし	阿南市	細野町	谷尻	谷尻(1)	急傾斜地の崩壊	R1.9.24	396	R1.9.24	398
箇所番号なし	阿南市	細野町	谷尻	谷尻(2)	急傾斜地の崩壊	R1.9.24	396	R1.9.24	398
I-1560	阿南市	桑野町	西谷	西谷	急傾斜地の崩壊	R1.11.11	490	R1.11.11	492
I-1562	阿南市	桑野町	岡元	岡元	急傾斜地の崩壊	R1.11.11	490	R1.11.11	492
I-1557	阿南市	桑野町	蛭地	蛭地	急傾斜地の崩壊	R1.11.11	490	R1.11.11	492
II-5909	阿南市	桑野町	蛭地	蛭地(2)	急傾斜地の崩壊	R1.11.11	490	R1.11.11	492
I-1559	阿南市	桑野町	中富	中富(1)	急傾斜地の崩壊	R1.11.11	490	R1.11.11	492
I-1573	阿南市	桑野町	大谷、山路	大谷	急傾斜地の崩壊	R1.11.11	490	R1.11.11	492
I-1574	阿南市	桑野町	光源寺、山路	光源寺(1)	急傾斜地の崩壊	R1.11.11	490	R1.11.11	492
I-1577	阿南市	桑野町	大地	桑野大地(2)	急傾斜地の崩壊	R1.11.11	490	R1.11.11	492
I-1635	阿南市	桑野町	大地	切石	急傾斜地の崩壊	R1.11.11	490	R1.11.11	492
I-1650	阿南市	桑野町	中富	中富(2)	急傾斜地の崩壊	R1.11.11	490	R1.11.11	492
I-1651	阿南市	桑野町	池ノ内	池ノ内(1)	急傾斜地の崩壊	R1.11.11	490	R1.11.11	492
I-1652	阿南市	桑野町	池ノ内	池ノ内(2)	急傾斜地の崩壊	R1.11.11	490	R1.11.11	492
I-1653	阿南市	桑野町	山田	尾花(1)	急傾斜地の崩壊	R1.11.11	490	R1.11.11	492
II-5885	阿南市	桑野町	岡ノ鼻	岡ノ鼻(1)	急傾斜地の崩壊	R1.11.11	490	R1.11.11	492
II-5886	阿南市	桑野町	大谷	岡ノ鼻(2)	急傾斜地の崩壊	R1.11.11	490	R1.11.11	492
II-5887	阿南市	桑野町	光源寺	光源寺(2)	急傾斜地の崩壊	R1.11.11	490	R1.11.11	492
II-5888	阿南市	桑野町	光源寺	光源寺(3)	急傾斜地の崩壊	R1.11.11	490	R1.11.11	492
II-5892	阿南市	桑野町	中野	岡元(2)	急傾斜地の崩壊	R1.11.11	490	R1.11.11	492
II-5895	阿南市	桑野町	花井	花井(2)	急傾斜地の崩壊	R1.11.11	490	R1.11.11	492
II-5896	阿南市	桑野町	宮ノ森	中ヶ谷(1)	急傾斜地の崩壊	R1.11.11	490	R1.11.11	492

II-5898	阿南市	桑野町	池ノ内	中ヶ谷(3)	急傾斜地の崩壊	R1.11.11	490		
II-5899	阿南市	桑野町	池ノ内	池ノ内(3)	急傾斜地の崩壊	R1.11.11	490	R1.11.11	492
II-5900	阿南市	桑野町	池ノ内	池ノ内(4)	急傾斜地の崩壊	R1.11.11	490	R1.11.11	492
II-5901	阿南市	桑野町	長崎	長崎	急傾斜地の崩壊	R1.11.11	490	R1.11.11	492
II-5902	阿南市	桑野町	壱町ヶ坪	壱町ヶ坪(1)	急傾斜地の崩壊	R1.11.11	490	R1.11.11	492
II-5903	阿南市	桑野町	中富	壱町ヶ坪(2)	急傾斜地の崩壊	R1.11.11	490		
II-5904	阿南市	桑野町	山田	山田	急傾斜地の崩壊	R1.11.11	490	R1.11.11	492
II-5907	阿南市	桑野町	尾花	尾花(2)	急傾斜地の崩壊	R1.11.11	490	R1.11.11	492
II-5908	阿南市	桑野町	井ノ原	井ノ原	急傾斜地の崩壊	R1.11.11	490	R1.11.11	492
I-1561	阿南市	桑野町	原田、花坂、西谷	浦の内	急傾斜地の崩壊	R1.11.11	490	R1.11.11	492
I-1649	阿南市	桑野町	宮ノ森	宮ノ森(1)	急傾斜地の崩壊	R1.11.11	490	R1.11.11	492
II-5889	阿南市	桑野町	桑野谷	桑野谷(1)	急傾斜地の崩壊	R1.11.11	490	R1.11.11	492
II-5890	阿南市	桑野町	桑野谷	桑野谷(2)	急傾斜地の崩壊	R1.11.11	490	R1.11.11	492
II-5891	阿南市	桑野町	宮ノ森、桑野谷	宮ノ森(2)	急傾斜地の崩壊	R1.11.11	490	R1.11.11	492
II-5905	阿南市	桑野町	西谷	西谷(1)	急傾斜地の崩壊	R1.11.11	490	R1.11.11	492
II-5906	阿南市	桑野町	西谷	西谷(2)	急傾斜地の崩壊	R1.11.11	490	R1.11.11	492
I-1575	阿南市	桑野町	車ノ口・光源寺	車ノ口	急傾斜地の崩壊	R1.11.11	490	R1.11.11	492
I-1576	阿南市	桑野町	大地・谷・車ノ口	桑野大地	急傾斜地の崩壊	R1.11.11	490	R1.11.11	492

＜土石流＞

危険箇所番号 箇所番号	所在地			区域名称	土砂災害の発生 因となる自然現象 の種類	警戒区域告示		特別警戒区域告示	
	郡・市	町・村	字			年月日	番号	年月日	番号
21114	阿南市	津乃峰町	中分	宮ヶ谷	土石流	H20.9.16	541	—	—
11054	阿南市	津乃峰町	西分、中分	東分谷(2)	土石流	H23.3.24	168	—	—
11052	阿南市	津乃峰町	西分	地藏寺谷	土石流	H23.3.24	168	H23.3.24	170
11053	阿南市	津乃峰町	西分	西分谷	土石流	H23.3.24	168	—	—
31006	阿南市	津乃峰町	西分	西分谷(2)	土石流	H23.3.24	168	H23.3.24	170
11055	阿南市	津乃峰町	東分	戒山川	土石流	H23.3.24	168	—	—
11056	阿南市	津乃峰町	東分	八大谷	土石流	H23.3.24	168	H23.3.24	170
11057	阿南市	津乃峰町	東分	津ノ峰川	土石流	H23.3.24	168	—	—
11058	阿南市	津乃峰町	長浜、東分	大谷	土石流	H23.3.24	168	—	—
21083	阿南市	津乃峰町	東分、戒山、長浜	東分谷	土石流	H23.3.24	168	—	—
11059	阿南市	津乃峰町 見能林町	長浜 青木	長浜谷	土石流	H23.3.24	168	—	—
21054	阿南市	見能林町	三谷、ふかんと ふ、猫谷	三谷	土石流	H23.3.24	168	—	—
21055	阿南市	見能林町	いもじ原、猫谷、 鹿ヶ谷、白かい 谷	いもじ谷	土石流	H23.3.24	168	H23.3.24	170
21056	阿南市	見能林町	かご谷、鹿ヶ谷、 白かい谷、岩崎	岩崎谷	土石流	H23.3.24	168	H23.3.24	170
31008	阿南市	見能林町	猫谷、いもじ原、 三谷	猫谷	土石流	H23.3.24	168	H23.3.24	170
11035	阿南市	見能林町 学原町	北勘高、南勘高 深田	深田谷	土石流	H23.3.24	168	H23.3.24	170
11034	阿南市	学原町	上水田	上水田谷	土石流	H22.3.19	139	H22.3.19	140
11033	阿南市	富岡町	西池田、東池田	西池田谷	土石流	H23.3.24	168	H23.3.24	170
31009	阿南市	富岡町	西池田	西池田1号谷	土石流	H23.3.24	168	—	—
31010	阿南市	富岡町	西池田、東池田	西池田2号谷	土石流	H23.3.24	168	H23.3.24	170
31011	阿南市	富岡町	東池田	東池田1号谷	土石流	H23.3.24	168	H23.3.24	170
31012	阿南市	富岡町	東池田	東池田2号谷	土石流	H23.3.24	168	H23.3.24	170
31007	阿南市	宝田町 富岡町	井関 そうず谷	井関谷(2)	土石流	H23.3.24	168	—	—
11032	阿南市	宝田町	井関	井関谷	土石流	H24.3.30	250	H24.3.30	251
11106	阿南市	伊島町	瀬戸	鷹場谷	土石流	H25.11.8	679	H25.11.8	680
11107	阿南市	伊島町	瀬戸	小溜谷	土石流	H25.11.8	679	H25.11.8	680
11108	阿南市	伊島町	瀬戸	大溜谷	土石流	H25.11.8	679	—	—
11071	阿南市	橘町	大浦	大浦一号谷	土石流	H22.3.19	139	H22.3.19	140
11070	阿南市	橘町	大浦	大浦二号谷	土石流	H22.3.19	139	—	—
11075	阿南市	橘町	西浦	光明寺谷	土石流	H22.3.19	139	H22.3.19	140
11076	阿南市	橘町	久保	荒神ノ上一号谷	土石流	H22.3.19	139	H22.3.19	140
11078	阿南市	橘町	汐谷	汐谷山三号谷	土石流	H22.3.19	139	H22.3.19	140
11077	阿南市	橘町	汐谷	汐谷山四号谷	土石流	H22.3.19	139	H22.3.19	140
11079	阿南市	橘町	汐谷山	汐谷山二号谷	土石流	H22.3.19	139	H22.3.19	140

11080	阿南市	橘町	汐谷山	汐谷山五号谷	土石流	H22.3.19	139	H22.3.19	140
11081	阿南市	橘町	汐谷山	汐谷山六号谷	土石流	H22.3.19	139	—	—
21111	阿南市	橘町	幸田	青木谷	土石流	H22.3.19	139	H22.3.19	140
31023	阿南市	橘町	幸田	幸田谷	土石流	H22.3.19	139	H22.3.19	140
11072	阿南市	内原町	竹ノ内口	竹ノ内谷	土石流	H22.3.19	139	H22.3.19	140
21080	阿南市	内原町	大谷	小谷東谷	土石流	H22.3.19	139	H22.3.19	140
21081	阿南市	内原町	山腰	山腰谷	土石流	H22.3.19	139	H22.3.19	140
21082	阿南市	内原町	櫛ヶ谷	山下谷	土石流	H22.3.19	139	—	—
21112	阿南市	内原町	三ツ栗	こせ谷	土石流	H22.3.19	139	H22.3.19	140
11051	阿南市	内原町	柳橋、深田、西ふか田	八幡谷川	土石流	H25.3.29	164	—	—
11085	阿南市	福井町	日の地	日の地谷	土石流	H25.3.29	164	H25.3.29	165
21140	阿南市	福井町	貝谷	貝谷谷	土石流	H25.3.29	164	H25.3.29	165
21141	阿南市	福井町	日の地、小野、貝谷	小野一号谷	土石流	H25.3.29	164	H25.3.29	165
21142	阿南市	福井町	日の地、小野、貝谷	小野二号谷	土石流	H25.3.29	164	H25.3.29	165
11089	阿南市	椿町	楠木、高岸	楠木谷	土石流	H25.3.29	164	H25.3.29	165
11091	阿南市	椿町	宮ヶ谷	庄田東谷	土石流	H25.3.29	164	H25.3.29	165
21157	阿南市	椿町	高岸、加茂前	高岸一号谷	土石流	H25.3.29	164	H25.3.29	165
21158	阿南市	椿町	高岸	高岸二号谷	土石流	H25.3.29	164	H25.3.29	165
21163	阿南市	椿町	庄田、楠木	庄田一号谷	土石流	H25.3.29	164	H25.3.29	165
21164	阿南市	椿町	庄田、宮ヶ谷、楠木	庄田二号谷	土石流	H25.3.29	164	H25.3.29	165
21165	阿南市	椿町	宮ヶ谷	宮ヶ谷	土石流	H25.3.29	164	H25.3.29	165
11092	阿南市	椿泊町	小吹川原	大深原一号谷	土石流	H26.11.26	789	—	—
11093	阿南市	椿泊町	小吹川原	小吹川原五号谷	土石流	H26.11.26	789	H26.11.26	790
11095	阿南市	椿泊町	小吹川原	大深原二号谷	土石流	H26.11.26	789	H26.11.26	790
11096	阿南市	椿泊町	小吹川原	小吹川原二号谷	土石流	H26.11.26	789	H26.11.26	790
11097	阿南市	椿泊町	小吹川原	小吹川原一号谷	土石流	H26.11.26	789	H26.11.26	790
11100	阿南市	椿泊町	糠塚	糠塚四号谷	土石流	H26.11.26	789	H26.11.26	790
11101	阿南市	椿泊町	糠塚	糠塚三号谷	土石流	H26.11.26	789	H26.11.26	790
11102	阿南市	椿泊町	糠塚	糠塚二号谷	土石流	H26.11.26	789	H26.11.26	790
11103	阿南市	椿泊町	出島	酒屋谷	土石流	H26.11.26	789	H26.11.26	790
11104	阿南市	椿泊町	寺谷	寺谷	土石流	H26.11.26	789	H26.11.26	790
11105	阿南市	椿泊町	東	東谷	土石流	H26.11.26	789	H26.11.26	790
11001	阿南市	細野町	長免、高田、谷上、中村、中上	谷上谷1号谷	土石流	H27.9.18	697	H27.9.18	698
11002	阿南市	細野町	長免、高田、谷上、中村、中上	谷上谷2号谷	土石流	H27.9.18	697	H27.9.18	698
21005	阿南市	細野町	高田、谷口、谷上	高田谷	土石流	H27.9.18	697	H27.9.18	698
21006	阿南市	細野町	中上、中村、谷上	細野川	土石流	H27.9.18	697	H27.9.18	698
11003	阿南市	大井町	中筋、東平、南平	中筋谷	土石流	H27.9.18	697	H27.9.18	698
11004	阿南市	大井町	東平、中筋	東平谷	土石流	H27.9.18	697	H27.9.18	698
21007	阿南市	大井町	田舎谷、ノ谷、倉野	田舎谷川	土石流	H27.9.18	697	H27.9.18	698
21008	阿南市	大井町	南平、中筋	南平谷	土石流	H27.9.18	697	H27.9.18	698
21001	阿南市	大田井町	松ノ岡	大田井川	土石流	H27.9.18	697	H27.9.18	698
21002	阿南市	大田井町	松ノ岡	松ノ岡谷	土石流	H27.9.18	697	H27.9.18	698
21003	阿南市	大田井町	宮平、松ノ岡	大田井一号小谷	土石流	H27.9.18	697	H27.9.18	698
21004	阿南市	大田井町	宮平、松ノ岡	大田井二号小谷	土石流	H27.9.18	697	H27.9.18	698
21009	阿南市	水井町	中野、新居田、西	中野一号谷	土石流	H27.9.18	697	H27.9.18	698
21010	阿南市	水井町	中野、東	中野二号谷	土石流	H27.9.18	697	H27.9.18	698
21011	阿南市	水井町	中野、東	墓ノ谷	土石流	H27.9.18	697	H27.9.18	698
21012	阿南市	水井町	東	奥田谷	土石流	H27.9.18	697	H27.9.18	698
21013	阿南市	水井町	東	寒谷	土石流	H27.9.18	697	H27.9.18	698
11005	阿南市	十八女町	静、新開	大屋谷	土石流	H28.3.31	230	H28.3.31	231
11006	阿南市	十八女町	新開、宮ノ前	新開谷	土石流	H28.3.31	230	H28.3.31	231
21014	阿南市	十八女町	大屋、静	大屋川	土石流	H28.3.31	230	H28.3.31	231
21015	阿南市	十八女町	新開、静	新開一号谷	土石流	H28.3.31	230	H28.3.31	231
21016	阿南市	十八女町	宮ノ前	宮ノ前谷	土石流	H28.3.31	230	H28.3.31	231
11013	阿南市	深瀬町	中州、大畝町、岡崎	大畝谷川	土石流	H28.3.31	230	H28.3.31	231
11014	阿南市	深瀬町	大畝町、北久保、中州、岡崎	深瀬谷川	土石流	H28.3.31	230	H28.3.31	231
21020	阿南市	深瀬町	北久保	北久保谷川	土石流	H28.3.31	230	H28.3.31	231
11017	阿南市	楠根町	美濃谷、生蓮	美濃谷川	土石流	H28.3.31	230	H28.3.31	231
11018	阿南市	楠根町	美濃谷、生蓮、菖蒲、北内	盛大谷	土石流	H28.3.31	230	H28.3.31	231
11019	阿南市	楠根町	美濃谷、生蓮、菖蒲、北内	楠根川	土石流	H28.3.31	230	H28.3.31	231
11020	阿南市	楠根町	美濃谷、生蓮、菖蒲、北内	楠根一号谷	土石流	H28.3.31	230	H28.3.31	231
21021	阿南市	楠根町	七浦	七浦一号谷	土石流	H28.3.31	230	H28.3.31	231
21022	阿南市	楠根町	七浦	七浦二号谷	土石流	H28.3.31	230	H28.3.31	231

11021	阿南市	熊谷町	大谷、ヨノエ、原田、丸山ノ下	大谷一号谷	土石流	H28.11.1	672	H28.11.1	673
21040	阿南市	熊谷町	シル谷、金ヤ、原田	大谷三号谷	土石流	H28.11.1	672	H28.11.1	673
11022	阿南市	熊谷町	大谷、ヨノエ、丸山ノ下	大谷川	土石流	H28.11.1	672	-	-
21039	阿南市	熊谷町	原田、金ヤ、シル谷	原田谷	土石流	H28.11.1	672	H28.11.1	673
21041	阿南市	熊谷町	シル谷	シル谷1号谷	土石流	H28.11.1	672	H28.11.1	673
21042	阿南市	熊谷町	シル谷、金ヤ、原田	シル谷2号谷	土石流	H28.11.1	672	H28.11.1	673
21025	阿南市	吉井町	海山谷、宮ノ前、柳谷	海山一号谷	土石流	H28.11.1	672	H28.11.1	673
11016	阿南市	吉井町	海山谷、宮ノ前	海山二号谷	土石流	H28.11.1	672	H28.11.1	673
11015	阿南市	吉井町	柳谷、皇神	柳谷一号谷	土石流	H25.3.29	164	H25.3.29	165
21024	阿南市	吉井町	柳谷、皇神	柳谷二号谷	土石流	H28.11.1	672	H28.11.1	673
21026	阿南市	吉井町	日ノ浦、日塚口	奥野尻川	土石流	H28.11.1	672	H28.11.1	673
21027	阿南市	吉井町	日ノ浦、日塚口	野尻川	土石流	H28.11.1	672	H28.11.1	673
21029	阿南市	吉井町	日ノ浦、日塚口	野尻一号谷	土石流	H28.11.1	672	H28.11.1	673
21033	阿南市	吉井町	野尻、帽子石、天ヶ谷	野尻二号谷	土石流	H28.11.1	672	H28.11.1	673
21030	阿南市	吉井町	日ノ浦	日ノ浦一号谷	土石流	H28.11.1	672	H28.11.1	673
21028	阿南市	吉井町	日ノ浦、帽子石、野尻、日塚口	日ノ浦二号谷	土石流	H28.11.1	672	H28.11.1	673
21031	阿南市	吉井町	帽子石、日ノ浦、日塚口、野尻	帽子石一号谷	土石流	H28.11.1	672	H28.11.1	673
21032	阿南市	吉井町	帽子石、野尻	帽子石二号谷	土石流	H28.11.1	672	H28.11.1	673
21023	阿南市	吉井町加茂町	賀美野上	賀美谷	土石流	H28.11.1	672	H28.11.1	673
21057	阿南市	阿瀬比町	阿利田	阿利田谷	土石流	H28.11.1	672	H28.11.1	673
21058	阿南市	阿瀬比町	日開谷	日開谷	土石流	H28.11.1	672	H28.11.1	673
21043	阿南市	中大野町	南傍示	三原1号谷	土石流	H29.3.17	131	H29.3.17	132
21044	阿南市	中大野町	南傍示	三原2号谷	土石流	H29.3.17	131	H29.3.17	132
21045	阿南市	下大野町	畑田	畑田一号谷	土石流	H29.3.17	131	H29.3.17	132
11024	阿南市	下大野町	畑田、羽坂	畑田二号谷	土石流	H29.3.17	131	H29.3.17	132
11025	阿南市	下大野町	羽坂	羽坂谷	土石流	H29.3.17	131	-	-
31002	阿南市	下大野町	羽坂	羽坂東1号谷	土石流	H29.3.17	131	H29.3.17	132
31003	阿南市	下大野町	羽坂、大橋、五反畑	羽坂東2号谷	土石流	H29.3.17	131	H29.3.17	132
22007	阿南市	羽ノ浦町	岩脇松ノ本、宮ノ下、猪ノ谷	岩脇一号谷	土石流	H24.3.30	250	H24.3.30	251
22008	阿南市	羽ノ浦町	岩脇阿千田、又クミ、奥ノ谷	阿千谷	土石流	H24.3.30	250	H24.3.30	251
22001	阿南市	羽ノ浦町	古毛小谷口、上須賀	小谷口西谷	土石流	H26.3.28	202	H26.3.28	203
22002	阿南市	羽ノ浦町	古毛小谷口、上須賀	小谷口東谷	土石流	H26.3.28	202	H26.3.28	203
22003	阿南市	羽ノ浦町	古毛小谷口、上須賀、中須賀	古毛一号谷	土石流	H26.3.28	202	-	-
22004	阿南市	羽ノ浦町	古毛小谷口、車田、中須賀	古毛二号谷	土石流	H26.3.28	202	-	-
22005	阿南市	羽ノ浦町	古毛車田、三百歩、中須賀、下須賀	古毛三号谷	土石流	H26.3.28	202	-	-
22006	阿南市	羽ノ浦町	古毛三百歩、細谷、下須賀、古河内、羽ノ浦町明美	古毛四号谷	土石流	H26.3.28	202	H26.3.28	203
11010	阿南市	加茂町	大谷	大谷二号谷	土石流	H30.11.19	732	H30.11.19	733
11011	阿南市	加茂町	大谷	大谷三号谷	土石流	H30.11.19	732	H30.11.19	733
11012	阿南市	加茂町	不け、南不け	不け谷	土石流	H30.11.19	732	H30.11.19	733
11069	阿南市	福井町	湊	湊一号谷	土石流	H30.11.19	732		
21132	阿南市	福井町	湊	湊二号谷	土石流	H30.11.19	732		
21133	阿南市	橘町	関地、鶴、大坪	関地一号谷	土石流	H30.11.19	732	H30.11.19	733
21134	阿南市	橘町	関地、南新田、北新田	関地二号谷	土石流	H30.11.19	732	H30.11.19	733
31013	阿南市	橘町	一升ヶ森	鶴川1号谷	土石流	H30.11.19	732	H30.11.19	733
31014	阿南市	橘町	家の前、一升ヶ森	鶴川2号谷	土石流	H30.11.19	732	H30.11.19	733
31015	阿南市	橘町	一升ヶ森	鶴川3号谷	土石流	H30.11.19	732	H30.11.19	733
31016	阿南市	橘町	一升ヶ森	鶴川4号谷	土石流	H30.11.19	732	H30.11.19	733
31017	阿南市	橘町	一升ヶ森	鶴川5号谷	土石流	H30.11.19	732		
31018	阿南市	橘町	一升ヶ森	鶴川6号谷	土石流	H30.11.19	732	H30.11.19	733
31019	阿南市	橘町	一升ヶ森、家の前	鶴川7号谷	土石流	H30.11.19	732		
31020	阿南市	橘町	六反地	鶴川8号谷	土石流	H30.11.19	732	H30.11.19	733
31021	阿南市	橘町	六反地、日開谷、大坪	鶴川9号谷	土石流	H30.11.19	732	H30.11.19	733
31022	阿南市	橘町	中尾	塩田谷	土石流	H30.11.19	732	H30.11.19	733
31024	阿南市	橘町	関地、鶴、塩田	関地谷	土石流	H30.11.19	732	H30.11.19	733
31025	阿南市	橘町	土井崎	土井崎谷	土石流	H30.11.19	732	H30.11.19	733
11007	阿南市	加茂町	宿居谷、宿居前、高田、前田	一宿寺谷	土石流	H30.11.19	732	H30.11.19	733

11008	阿南市	加茂町	吉元、宗田、奥田、城ノ前、惣道	吉元谷	土石流	H30.11.19	732		
11009	阿南市	加茂町	大谷、吉元、城ノ前、不ヶ前	大谷一号谷	土石流	H30.11.19	732	H30.11.19	733
11036	阿南市	加茂町	黒河	黒河谷	土石流	H30.11.19	732	H30.11.19	733
21017	阿南市	加茂町	惣道	惣道谷	土石流	H30.11.19	732	H30.11.19	733
21018	阿南市	加茂町	宗田、吉元、惣道	宗田谷	土石流	H30.11.19	732	H30.11.19	733
21019	阿南市	加茂町	東だいが、西だいが	東だいが一号谷	土石流	H30.11.19	732	H30.11.19	733
11065	阿南市	新野町	助道	片山谷	土石流	H30.11.19	732	H30.11.19	733
21123	阿南市	新野町	行友、片山	行友三号谷	土石流	H30.11.19	732	H30.11.19	733
21126	阿南市	新野町	行友	行友二号谷	土石流	H30.11.19	732	H30.11.19	733
21128	阿南市	新野町	行友	行友一号谷	土石流	H30.11.19	732	H30.11.19	733
21129	阿南市	新野町	行友	行友四号谷	土石流	H30.11.19	732	H30.11.19	733
21130	阿南市	新野町	東谷	広重四号谷	土石流	H30.11.19	732	H30.11.19	733
11064	阿南市	新野町	林、生谷	林谷	土石流	H30.11.19	732	H30.11.19	733
11082	阿南市	新野町	平川内	平川内一号谷	土石流	H30.11.19	732	H30.11.19	733
21115	阿南市	新野町	林、生谷	生谷一号谷	土石流	H30.11.19	732	H30.11.19	733
21116	阿南市	新野町	林、生谷	生谷二号谷	土石流	H30.11.19	732	H30.11.19	733
21117	阿南市	新野町	林、生谷	生谷三号谷	土石流	H30.11.19	732	H30.11.19	733
21118	阿南市	新野町	常政	常政一号谷	土石流	H30.11.19	732	H30.11.19	733
21119	阿南市	新野町	貞持、新富	大日寺谷	土石流	H30.11.19	732	H30.11.19	733
21120	阿南市	新野町	貞持、新富	貞持二号谷	土石流	H30.11.19	732	H30.11.19	733
21121	阿南市	新野町	平川内	平川内二号谷	土石流	H30.11.19	732		
21122	阿南市	新野町	暮石、広重	暮石谷	土石流	H30.11.19	732	H30.11.19	733
11060	阿南市	新野町	前田	貞信一号谷	土石流	H30.11.19	732	H30.11.19	733
11061	阿南市	新野町	元信	元信二号谷	土石流	H30.11.19	732	H30.11.19	733
21084	阿南市	新野町	喜来	喜来一号谷	土石流	H30.11.19	732	H30.11.19	733
21085	阿南市	新野町	喜来、川亦	喜来二号谷	土石流	H30.11.19	732	H30.11.19	733
21086	阿南市	新野町	桑内	桑内二号谷	土石流	H30.11.19	732	H30.11.19	733
21087	阿南市	新野町	本田	本田谷	土石流	H30.11.19	732	H30.11.19	733
21092	阿南市	新野町	清貞、友常	清貞一号谷	土石流	H30.11.19	732	H30.11.19	733
21093	阿南市	新野町	清貞、友常	清貞二号谷	土石流	H30.11.19	732	H30.11.19	733
21094	阿南市	新野町	清貞、友常	清貞三号谷	土石流	H30.11.19	732	H30.11.19	733
21088	阿南市	新野町	谷口	谷口一号谷	土石流	H30.11.19	732	H30.11.19	733
21089	阿南市	新野町	谷口	谷口二号谷	土石流	H30.11.19	732	H30.11.19	733
21090	阿南市	新野町	谷口	谷口三号谷	土石流	H30.11.19	732	H30.11.19	733
21091	阿南市	新野町	友常	友常谷	土石流	H30.11.19	732	H30.11.19	733
21096	阿南市	新野町	海老川	海老川二号谷	土石流	H30.11.19	732	H30.11.19	733
21097	阿南市	新野町	海老川	海老川一号谷	土石流	H30.11.19	732		
11073	阿南市	橘町	江ノ浦	江の浦西谷	土石流	H30.11.19	732	H30.11.19	733
11074	阿南市	橘町	江ノ浦、中浦、大浦	江の浦谷	土石流	H30.11.19	732	H30.11.19	733
21113	阿南市	橘町	江ノ浦、中浦、大浦	荒神ノ上二号谷	土石流	H30.11.19	732	H30.11.19	733
21135	阿南市	橘町	袴傍示	袴谷	土石流	H30.11.19	732	H30.11.19	733
21137	阿南市	福井町	土佐谷	土佐谷小谷	土石流	H31.3.19	157	H31.3.19	158
11067	阿南市	新野町	東山	東山1号谷	土石流	H31.3.19	157	H31.3.19	158
11068	阿南市	新野町	東山	東山2号谷	土石流	H31.3.19	157	H31.3.19	158
21131	阿南市	新野町	宮前	宮前谷	土石流	H31.3.19	157	H31.3.19	158
11063	阿南市	新野町	秋山、馬場	平等寺谷	土石流	H31.3.19	157	H31.3.19	158
21110	阿南市	新野町	秋山	秋山一号谷	土石流	H31.3.19	157	H31.3.19	158
21124	阿南市	新野町	入田	入田二号谷	土石流	H31.3.19	157	H31.3.19	158
21125	阿南市	新野町	入田	入田一号谷	土石流	H31.3.19	157		
11062	阿南市	新野町	南宮ノ久保、北宮ノ久保、西光寺、岡花	宮ノ久保谷	土石流	H31.3.19	157	H31.3.19	158
21095	阿南市	新野町	久田、安行	久田谷	土石流	H31.3.19	157	H31.3.19	158
21100	阿南市	新野町	安行	安行西谷	土石流	H31.3.19	157	H31.3.19	158
21101	阿南市	新野町	安行	甘谷一号谷	土石流	H31.3.19	157	H31.3.19	158
21102	阿南市	新野町	安行、木戸	安行谷	土石流	H31.3.19	157	H31.3.19	158
21103	阿南市	新野町	岡花	開花一号谷	土石流	H31.3.19	157	H31.3.19	158
21104	阿南市	新野町	岡花	開花二号谷	土石流	H31.3.19	157	H31.3.19	158
21105	阿南市	新野町	西光寺	西光寺一号谷	土石流	H31.3.19	157	H31.3.19	158
21106	阿南市	新野町	西光寺	大根川	土石流	H31.3.19	157	H31.3.19	158
21107	阿南市	新野町	西光寺	西光寺二号谷	土石流	H31.3.19	157	H31.3.19	158
21108	阿南市	新野町	西光寺、岡花	西光寺三号谷	土石流	H31.3.19	157	H31.3.19	158
21109	阿南市	新野町	西光寺	西光寺四号谷	土石流	H31.3.19	157	H31.3.19	158
21098	阿南市	新野町	木戸	甘谷二号谷	土石流	H31.3.19	157	H31.3.19	158
21099	阿南市	新野町	木戸、豊田木戸	木戸東谷	土石流	H31.3.19	157	H31.3.19	158
11084	阿南市	福井町	鉦打	長谷川一号谷	土石流	H31.3.19	157	H31.3.19	158
11086	阿南市	福井町	辺川	辺川谷	土石流	H31.3.19	157	H31.3.19	158
21138	阿南市	福井町	日の地	一字谷	土石流	H31.3.19	157	H31.3.19	158
21139	阿南市	福井町	日の地	日ノ地上一号谷	土石流	H31.3.19	157	H31.3.19	158
21143	阿南市	福井町	大坂	大坂谷	土石流	H31.3.19	157	H31.3.19	158
11083	阿南市	福井町	元末、馬路	元末谷	土石流	H31.3.19	157	H31.3.19	158
21144	阿南市	福井町	長谷川	長谷川五号谷	土石流	H31.3.19	157	H31.3.19	158
21145	阿南市	福井町	長谷川	長谷川四号谷	土石流	H31.3.19	157	H31.3.19	158
21146	阿南市	福井町	長谷川	長谷川三号谷	土石流	H31.3.19	157	H31.3.19	158
21147	阿南市	福井町	長谷川	長谷川二号谷	土石流	H31.3.19	157	H31.3.19	158
21136	阿南市	福井町	浜田	浜田二号谷	土石流	H31.3.19	157	H31.3.19	158
21155	阿南市	福井町	赤崎	赤崎二号谷	土石流	H31.3.19	157	H31.3.19	158
21034	阿南市	楠根町	宮谷、菖蒲、沖台	宮谷川	土石流	H31.3.19	157	H31.3.19	158

21035	阿南市	楠根町	金石	金石一号谷	土石流	H31.3.19	157	H31.3.19	158
21036	阿南市	楠根町	金石	金石二号谷	土石流	H31.3.19	157	H31.3.19	158
21037	阿南市	楠根町	金石	金石三号谷	土石流	H31.3.19	157	H31.3.19	158
21038	阿南市	楠根町	金石	金石四号谷	土石流	H31.3.19	157	H31.3.19	158
11090	阿南市	椿町	横尾	横尾谷	土石流	R1.9.24	396		
11039	阿南市	山口町	久延	常光寺谷	土石流	R1.9.24	396	R1.9.24	398
11040	阿南市	山口町	久延	久延二号谷	土石流	R1.9.24	396	R1.9.24	398
11023	阿南市	長生町	三倉中ノ谷、谷々、神子ノ下、八十田、四斗代、坊ノ前、山崎、横枕、大空、次郎丸、唐楠、淵首	三倉谷	土石流	R1.9.24	396	R1.9.24	398
11026	阿南市	長生町	張、常泉寺、三蔵、東高座、高座、上平野、下平野、宮内、暮橋、八十田、三倉中沢	善入谷	土石流	R1.9.24	396	R1.9.24	398
11027	阿南市	長生町	宮内、宮内平野	宮内谷	土石流	R1.9.24	396	R1.9.24	398
11028	阿南市	長生町	宮内	張谷	土石流	R1.9.24	396	R1.9.24	398
11029	阿南市	長生町	宮内	中ノ谷	土石流	R1.9.24	396	R1.9.24	398
11030	阿南市	長生町	西方	鍛冶ヶ谷	土石流	R1.9.24	396	R1.9.24	398
21050	阿南市	長生町	古地、坪井、豊田、北内、東天満	大谷川	土石流	R1.9.24	396	R1.9.24	398
31004	阿南市	長生町	西方	羽坂東3号谷	土石流	R1.9.24	396	R1.9.24	398
11031	阿南市	長生町	西山	白木谷	土石流	R1.9.24	396	R1.9.24	398
21046	阿南市	長生町	堂谷	堂谷谷	土石流	R1.9.24	396	R1.9.24	398
21047	阿南市	長生町	中沢、堂谷、南川	中沢二号谷	土石流	R1.9.24	396	R1.9.24	398
21048	阿南市	長生町	中沢、北浦	中沢一号谷	土石流	R1.9.24	396	R1.9.24	398
21049	阿南市	長生町	租ヶ谷、西山	租ヶ谷	土石流	R1.9.24	396	R1.9.24	398
21051	阿南市	長生町	長谷、黒岩、大久保、石合ノ下	黒岩谷	土石流	R1.9.24	396	R1.9.24	398
21052	阿南市	長生町	赤坂	山地谷	土石流	R1.9.24	396		
21053	阿南市	長生町	水ヶ谷、西の谷、ロノ岩戸、中原、ちよふなとき	中原谷	土石流	R1.9.24	396	R1.9.24	398
31005	阿南市	長生町	荒井谷、下田尻、滝ノ下	下田尻谷	土石流	R1.9.24	396	R1.9.24	398
11037	阿南市	山口町	舟子田、巻万	舟子田谷	土石流	R1.9.24	396	R1.9.24	398
11041	阿南市	山口町	大久保	大久保谷	土石流	R1.9.24	396	R1.9.24	398
11042	阿南市	山口町	北山	北山一号谷	土石流	R1.9.24	396	R1.9.24	398
11043	阿南市	山口町	杉谷	杉谷一号谷	土石流	R1.9.24	396	R1.9.24	398
21061	阿南市	山口町	北谷	北谷三号谷	土石流	R1.9.24	396	R1.9.24	398
21062	阿南市	山口町	北谷	北谷二号谷	土石流	R1.9.24	396	R1.9.24	398
21063	阿南市	山口町	北谷	北谷一号谷	土石流	R1.9.24	396	R1.9.24	398
21064	阿南市	山口町	平野	平野西谷	土石流	R1.9.24	396		
21065	阿南市	山口町	平野	平野谷	土石流	R1.9.24	396	R1.9.24	398
21066	阿南市	山口町	久延	久延一号谷	土石流	R1.9.24	396	R1.9.24	398
21067	阿南市	山口町	森国	北谷小谷	土石流	R1.9.24	396	R1.9.24	398
21068	阿南市	山口町	森国	北谷	土石流	R1.9.24	396	R1.9.24	398
21069	阿南市	山口町	森国	森国谷	土石流	R1.9.24	396		
21072	阿南市	山口町	大久保、北山、元長	大久保一号谷	土石流	R1.9.24	396	R1.9.24	398
21073	阿南市	山口町	大久保、北山、元長	大久保二号谷	土石流	R1.9.24	396	R1.9.24	398
21074	阿南市	山口町	北山、蓮花谷、蓮花寺谷	北山二号谷	土石流	R1.9.24	396	R1.9.24	398
21172	阿南市	椿町	須屋東側、須屋西側	須屋一号谷	土石流	R1.9.24	396	R1.9.24	398
21173	阿南市	椿町	須屋東側、須屋西側	須屋二号谷	土石流	R1.9.24	396	R1.9.24	398
21174	阿南市	椿町	平松西側、平松東側	椿1号谷	土石流	R1.9.24	396	R1.9.24	398
21175	阿南市	椿町	平松西側、平松東側	椿2号谷	土石流	R1.9.24	396	R1.9.24	398
21176	阿南市	椿町	平松東側、平松西側	椿3号谷	土石流	R1.9.24	396	R1.9.24	398
21177	阿南市	椿町	平松東側	平松東谷	土石流	R1.9.24	396	R1.9.24	398
21178	阿南市	椿町	蒲生田	東谷	土石流	R1.9.24	396	R1.9.24	398
11088	阿南市	椿町	加茂前、高岸、黒田、谷	寺内谷	土石流	R1.9.24	396	R1.9.24	398
11094	阿南市	椿町	那波江	大戸谷	土石流	R1.9.24	396	R1.9.24	398
11098	阿南市	椿町	那波江	那波江西谷	土石流	R1.9.24	396	R1.9.24	398
11099	阿南市	椿町	那波江	那波江東谷	土石流	R1.9.24	396	R1.9.24	398
21154	阿南市	椿町	相生野、宝野、丸山	相生野谷	土石流	R1.9.24	396	R1.9.24	398
21156	阿南市	椿町	加茂前、寺前	加茂前谷	土石流	R1.9.24	396	R1.9.24	398
21159	阿南市	椿町	香	香三号谷	土石流	R1.9.24	396		
21160	阿南市	椿町	小杭	小杭二号谷	土石流	R1.9.24	396		
21161	阿南市	椿町	小杭	小杭一号谷	土石流	R1.9.24	396		

4-9 土砂災害警戒区域等の指定状況

21162	阿南市	椿町	大曲り	大曲谷	土石流	R1.9.24	396	R1.9.24	398
21166	阿南市	椿町	小曲り	小曲谷	土石流	R1.9.24	396	R1.9.24	398
21167	阿南市	椿町	田ノ浦	田ノ浦谷	土石流	R1.9.24	396	R1.9.24	398
21168	阿南市	椿町	大瀬井	瀬井谷	土石流	R1.9.24	396	R1.9.24	398
11087	阿南市	椿町	旭野、宝野、豊野、相生野	旭野一号谷	土石流	R1.9.24	396	R1.9.24	398
21152	阿南市	椿町	祝野	祝野一号谷	土石流	R1.9.24	396	R1.9.24	398
21153	阿南市	椿町	祝野、幸野	祝野二号谷	土石流	R1.9.24	396		
21169	阿南市	椿町	谷、楠木	地藏ヶ谷一号谷	土石流	R1.9.24	396	R1.9.24	398
21170	阿南市	椿町	地藏ヶ谷、五郎丸	横尾谷一号谷	土石流	R1.9.24	396	R1.9.24	398
21171	阿南市	椿町	地藏ヶ谷、横尾、庄田	地藏ヶ谷	土石流	R1.9.24	396	R1.9.24	398
21148	阿南市	椿町	常盤野、弥生野、千代野	弥生町谷	土石流	R1.9.24	396	R1.9.24	398
21149	阿南市	椿町	常盤野、盛野、弥生野、美吉野	盛野一号谷	土石流	R1.9.24	396	R1.9.24	398
21150	阿南市	椿町	常盤野、盛野、美吉野、寿	盛野二号谷	土石流	R1.9.24	396	R1.9.24	398
21151	阿南市	椿町	常盤野、盛野、寿	盛野三号谷	土石流	R1.9.24	396	R1.9.24	398
11038	阿南市	山口町	末広	白池谷	土石流	R1.9.24	396	R1.9.24	398
21059	阿南市	山口町	串坂	阿瀬比1号谷	土石流	R1.9.24	396	R1.9.24	398
21060	阿南市	山口町	串坂	阿瀬比2号谷	土石流	R1.9.24	396	R1.9.24	398
21070	阿南市	山口町	南谷	南谷	土石流	R1.9.24	396	R1.9.24	398
21071	阿南市	山口町	末広	末広谷	土石流	R1.9.24	396	R1.9.24	398
11045	阿南市	桑野町	車ノ口	谷一号谷	土石流	R1.11.11	490	R1.11.11	492
11046	阿南市	桑野町	谷	谷二号谷	土石流	R1.11.11	490	R1.11.11	492
11047	阿南市	桑野町	谷、大地	大地谷	土石流	R1.11.11	490	R1.11.11	492
11048	阿南市	桑野町	大地	切石川	土石流	R1.11.11	490	R1.11.11	492
11049	阿南市	桑野町	大地	大地三号谷	土石流	R1.11.11	490	R1.11.11	492
11050	阿南市	桑野町	蛭地	蛭地谷	土石流	R1.11.11	490	R1.11.11	492
21079	阿南市	桑野町	車ノ口	車ノ口二号谷	土石流	R1.11.11	490		
11066	阿南市	桑野町	西谷、山田、尾花、花井	西谷谷	土石流	R1.11.11	490	R1.11.11	492
31001	阿南市	長生町	鶴ヶ谷・鳥内・山ノ神・西山崎・池ノ内・イシワ・次郎丸・淵首	三倉上谷	土石流	R1.9.24	396		
11044	阿南市	桑野町	大谷・山路・岡ノ鼻	大谷谷	土石流	R1.11.11	490	R1.11.11	492
21075	阿南市	桑野町	岡ノ鼻・大谷・山路	岡鼻谷	土石流	R1.11.11	490	R1.11.11	492
21076	阿南市	桑野町	山路	山路谷	土石流	R1.11.11	490	R1.11.11	492
21077	阿南市	桑野町	光源寺・山路・町	光源寺一号谷	土石流	R1.11.11	490	R1.11.11	492
21078	阿南市	桑野町	光源寺・山路・町・車ノ口	光源寺二号谷	土石流	R1.11.11	490	R1.11.11	492

<地すべり>

危険箇所番号	所在地			区域名称	土砂災害の発生 因となる自然現象種類	警戒区域告示		特別警戒区域告示	
	郡・市	町・村	字			年月日	番号	年月日	番号
543	阿南市	伊島町	瀬戸・伊吹	伊島	地すべり	H25.11.8	679	—	—
538	阿南市	水井町	東	水井	地すべり	H27.9.18	697	—	—
535	阿南市	十八女町	新開	十八女町	地すべり	H28.3.31	230	—	—
531	阿南市	楠根町	金石	金石	地すべり	H28.3.31	230	—	—
539	阿南市	加茂町	惣道	西加茂	地すべり	H30.11.19	732	—	—

吉野川市指定箇所一覧表

＜急傾斜地の崩壊＞

危険箇所番号	所在地			区域名称	土砂災害の発生 因となる自然現象 種類	警戒区域告示		特別警戒区域告示	
	箇所番号	郡・市	町・村			字	年月日	番号	年月日
I-819	吉野川市	鴨島町	上浦字王子壇	王子壇(1)	急傾斜地の崩壊	H23.3.24	168	H23.3.24	170
I-2032	吉野川市	鴨島町	上浦字王子壇	王子壇(2)	急傾斜地の崩壊	H23.3.24	168	H23.3.24	170
I-2033	吉野川市	鴨島町	飯尾字古林裾	古林裾(1)	急傾斜地の崩壊	H23.3.24	168	H23.3.24	170
I-2035	吉野川市	鴨島町	飯尾字古林裾	古林裾(3)	急傾斜地の崩壊	H23.3.24	168	H23.3.24	170
II-3917	吉野川市	鴨島町	上浦字玉取	玉取(1)	急傾斜地の崩壊	H23.3.24	168	H23.3.24	170
II-3919	吉野川市	鴨島町	上浦字国中	国中(1)	急傾斜地の崩壊	H23.3.24	168	H23.3.24	170
II-3920	吉野川市	鴨島町	上浦字国中	国中(2)	急傾斜地の崩壊	H23.3.24	168	H23.3.24	170
II-3921	吉野川市	鴨島町	上浦字国中	国中(3)	急傾斜地の崩壊	H23.3.24	168	H23.3.24	170
II-3930	吉野川市	鴨島町	森藤字宮前	宮前(1)	急傾斜地の崩壊	H23.3.24	168	H23.3.24	170
II-3931	吉野川市	鴨島町	森藤字宮前	宮前(2)	急傾斜地の崩壊	H23.3.24	168	H23.3.24	170
I-2036	吉野川市	鴨島町	敷地字井堰	井堰(1)	急傾斜地の崩壊	H23.3.24	168	H23.3.24	170
II-3942	吉野川市	鴨島町	敷地字井堰	井堰(2)	急傾斜地の崩壊	H23.3.24	168	H23.3.24	170
II-3943	吉野川市	鴨島町	敷地字井堰	井堰(3)	急傾斜地の崩壊	H23.3.24	168	H23.3.24	170
III-101	吉野川市	鴨島町	敷地字井堰	井堰(4)	急傾斜地の崩壊	H23.3.24	168	H23.3.24	170
II-3941	吉野川市	鴨島町	敷地字西ノ宮	西ノ宮(1)	急傾斜地の崩壊	H23.3.24	168	H23.3.24	170
II-3944	吉野川市	鴨島町	西麻植字檀ノ原	檀ノ原(1)	急傾斜地の崩壊	H23.3.24	168	H23.3.24	170
I-821	吉野川市	鴨島町	森藤	三谷寺	急傾斜地の崩壊	H26.3.28	202	H26.3.28	203
I-822	吉野川市	鴨島町	飯尾、敷地	藤井寺	急傾斜地の崩壊	H26.3.28	202	H26.3.28	203
I-823	吉野川市	鴨島町	飯尾	藤井谷(1)	急傾斜地の崩壊	H26.3.28	202	H26.3.28	203
I-2034	吉野川市	鴨島町	飯尾	古林裾(2)	急傾斜地の崩壊	H26.3.28	202	H26.3.28	203
II-3938	吉野川市	鴨島町	飯尾、森藤	高ノ原(3)	急傾斜地の崩壊	H26.3.28	202	H26.3.28	203
II-7771	吉野川市	鴨島町	山路字東生福	東生福(1)	急傾斜地の崩壊	H26.3.28	202	H26.3.28	203
II-7774	吉野川市	鴨島町	森藤	宮前(3)	急傾斜地の崩壊	H26.3.28	202	H26.3.28	203
III-90	吉野川市	鴨島町	森藤	壇林(1)	急傾斜地の崩壊	H26.3.28	202	H26.3.28	203
III-92	吉野川市	鴨島町	森藤	壇ノ鼻(1)	急傾斜地の崩壊	H26.3.28	202	H26.3.28	203
III-93	吉野川市	鴨島町	飯尾	高ノ原(5)	急傾斜地の崩壊	H26.3.28	202	H26.3.28	203
III-97	吉野川市	鴨島町	敷地	呉谷(2)	急傾斜地の崩壊	H26.3.28	202	H26.3.28	203
III-96	吉野川市	鴨島町	敷地	山王(1)	急傾斜地の崩壊	H26.3.28	202	H26.3.28	203
III-100	吉野川市	鴨島町	敷地字梅ノ宮	梅ノ宮(1)	急傾斜地の崩壊	H26.3.28	202	H26.3.28	203
I-829	吉野川市	川島町	桑村字岡山、上山田、下山田	岡山	急傾斜地の崩壊	H18.11.10	1210	H23.3.24	170
I-836	吉野川市	川島町	学字峯八、二ツ森、吉本	二ツ森団地	急傾斜地の崩壊	H21.3.2	131	H21.3.2	134
I-837	吉野川市	川島町	学字峯八	峯八(1)	急傾斜地の崩壊	H21.3.2	131	H21.3.2	134
II-3955	吉野川市	川島町	学字峯八	峯八(2)	急傾斜地の崩壊	H21.3.2	131	H21.3.2	134
II-3956	吉野川市	川島町	学字唐戸、峯八	吉本(1)	急傾斜地の崩壊	H21.3.2	131	H21.3.2	134
II-3957	吉野川市	川島町	学字王子	唐戸(1)	急傾斜地の崩壊	H21.3.2	131	H21.3.2	134
II-3959	吉野川市	川島町	学字八幡	八幡(3)	急傾斜地の崩壊	H21.3.2	131	H21.3.2	134
II-3960	吉野川市	川島町	学字八幡	八幡(4)	急傾斜地の崩壊	H21.3.2	131	H21.3.2	134
I-835	吉野川市	川島町	学字大戸井	樋口	急傾斜地の崩壊	H24.1.12	18	H24.1.12	19

I-826	吉野川市	川島町	川島	春日北	急傾斜地の崩壊	H28.3.31	230	-	-
I-827	吉野川市	川島町	川島	北町	急傾斜地の崩壊	H28.3.31	230	H28.3.31	231
I-828	吉野川市	川島町	川島	城山	急傾斜地の崩壊	H28.3.31	230	H28.3.31	231
II-3953	吉野川市	川島町	川島	前田(1)	急傾斜地の崩壊	H28.3.31	230	H28.3.31	231
I-834	吉野川市	川島町	桑村、川島	春日原	急傾斜地の崩壊	H28.3.31	230	H28.3.31	231
I-831	吉野川市	川島町	桑村	西ノ谷(1)	急傾斜地の崩壊	H28.3.31	230	H28.3.31	231
I-830	吉野川市	川島町	桑村	西ノ谷(2)	急傾斜地の崩壊	H28.3.31	230	H28.3.31	231
III-114	吉野川市	川島町	桑村	西ノ谷(3)	急傾斜地の崩壊	H28.3.31	230	H28.3.31	231
I-832	吉野川市	川島町	桑村	山の神(1)	急傾斜地の崩壊	H28.3.31	230	H28.3.31	231
I-833	吉野川市	川島町	桑村	山の神(2)	急傾斜地の崩壊	H28.3.31	230	H28.3.31	231
III-113	吉野川市	川島町	桑村	山の神(3)	急傾斜地の崩壊	H28.3.31	230	-	-
II-3954	吉野川市	川島町	桑村	源光寺(1)	急傾斜地の崩壊	H28.3.31	230	H28.3.31	231
危険箇所番号なし	吉野川市	川島町	桑村	植桜(1)	急傾斜地の崩壊	H28.3.31	230	H28.3.31	231
危険箇所番号なし	吉野川市	川島町	桑村	植桜(2)	急傾斜地の崩壊	H28.3.31	230	H28.3.31	231
III-112	吉野川市	川島町	桑村、山田字芝生	芝生(1)	急傾斜地の崩壊	H28.3.31	230	H28.3.31	231
II-3950	吉野川市	川島町	山田字北原	北原(1)	急傾斜地の崩壊	H28.3.31	230	H28.3.31	231
III-106	吉野川市	川島町	山田字北原	北原(2)	急傾斜地の崩壊	H28.3.31	230	H28.3.31	231
II-7775	吉野川市	川島町	山田字平倉、大塚	大塚(2)	急傾斜地の崩壊	H28.3.31	230	H28.3.31	231
II-3951	吉野川市	川島町	山田字平倉、大塚	平倉(1)	急傾斜地の崩壊	H28.3.31	230	H28.3.31	231
II-3952	吉野川市	川島町	山田字平倉	平倉(2)	急傾斜地の崩壊	H28.3.31	230	H28.3.31	231
III-107	吉野川市	川島町	山田字平倉	平倉(3)	急傾斜地の崩壊	H28.3.31	230	H28.3.31	231
III-108	吉野川市	川島町	山田字平倉	平倉(4)	急傾斜地の崩壊	H28.3.31	230	H28.3.31	231
III-110	吉野川市	川島町	山田字平倉	平倉(6)	急傾斜地の崩壊	H28.3.31	230	H28.3.31	231
III-111	吉野川市	川島町	山田字平倉	平倉(7)	急傾斜地の崩壊	H28.3.31	230	H28.3.31	231
III-115	吉野川市	川島町	学字二ツ森	二ツ森(1)	急傾斜地の崩壊	H28.3.31	230	H28.3.31	231
II-3961	吉野川市	山川町	忌部山	忌部山(1)	急傾斜地の崩壊	H21.3.2	131	H21.3.2	134
I-864	吉野川市	山川町	日知利子、貞田、引地	貞田(1)	急傾斜地の崩壊	H20.9.16	541	H20.9.16	542
I-865	吉野川市	山川町	貞田	貞田(2)	急傾斜地の崩壊	H20.9.16	541	H20.9.16	542
II-4035	吉野川市	山川町	引地	貞田(4)	急傾斜地の崩壊	H20.9.16	541	H20.9.16	542
II-4034	吉野川市	山川町	引地	山川引地(3)	急傾斜地の崩壊	H27.3.31	239	H27.3.31	240
II-4037	吉野川市	山川町	川田、引地、藤生	山川引地(1)	急傾斜地の崩壊	H27.3.31	239	H27.3.31	240
II-4038	吉野川市	山川町	引地、川田	山川引地(2)	急傾斜地の崩壊	H27.3.31	239	H27.3.31	240
III-124	吉野川市	山川町	引地、川田	山川引地(4)	急傾斜地の崩壊	H27.3.31	239	H27.3.31	240
III-125	吉野川市	山川町	川田、引地	山川引地(5)	急傾斜地の崩壊	H27.3.31	239	H27.3.31	240
II-4014	吉野川市	山川町	宮谷	宮谷(1)	急傾斜地の崩壊	H27.3.31	239	H27.3.31	240
II-4015	吉野川市	山川町	一ツ石	一ツ石(1)	急傾斜地の崩壊	H27.3.31	239	H27.3.31	240
II-4016	吉野川市	山川町	一ツ石、矢落	一ツ石(2)	急傾斜地の崩壊	H27.3.31	239	H27.3.31	240
II-4017	吉野川市	山川町	矢落	矢落(1)	急傾斜地の崩壊	H27.3.31	239	H27.3.31	240
II-4018	吉野川市	山川町	牛ノ子尾	牛ノ子尾(1)	急傾斜地の崩壊	H27.3.31	239	H27.3.31	240
II-4025	吉野川市	山川町	高頭、八ヶ久保	八ヶ久保	急傾斜地の崩壊	H27.3.31	239	H27.3.31	240
II-4026	吉野川市	山川町	高頭、八ヶ久保	高頭(1)	急傾斜地の崩壊	H27.3.31	239	H27.3.31	240
II-4027	吉野川市	山川町	小路、黒岩	小路(1)	急傾斜地の崩壊	H27.3.31	239	H27.3.31	240

II-4028	吉野川市	山川町	御旅館、椿本、木戸口	御旅館(1)	急傾斜地の崩壊	H27.3.31	239	H27.3.31	240
II-4029	吉野川市	山川町	御旅館、椿本	御旅館(2)	急傾斜地の崩壊	H27.3.31	239	H27.3.31	240
II-4039	吉野川市	山川町	舟戸、川田、藤生	舟戸(1)	急傾斜地の崩壊	H27.3.31	239	H27.3.31	240
II-4041	吉野川市	山川町	麻掛、一里塚、鼓山	一里塚(1)	急傾斜地の崩壊	H27.3.31	239	H27.3.31	240
I-843	吉野川市	山川町	宮地、青木	宮地	急傾斜地の崩壊	H27.3.31	239	H27.3.31	240
I-844	吉野川市	山川町	李邦	李邦	急傾斜地の崩壊	H27.3.31	239	H27.3.31	240
I-854	吉野川市	山川町	大内	大内(1)	急傾斜地の崩壊	H27.3.31	239	H27.3.31	240
II-3995	吉野川市	山川町	大内	大内(3)	急傾斜地の崩壊	H27.3.31	239	H27.3.31	240
I-866	吉野川市	山川町	一里塚、鼓山、舟戸、藤生	鼓山	急傾斜地の崩壊	H27.3.31	239	H27.3.31	240
II-3969	吉野川市	山川町	坂田、浦山	坂田(2)	急傾斜地の崩壊	H27.3.31	239	-	-
II-3970	吉野川市	山川町	古城、赤岩	古城(1)	急傾斜地の崩壊	H27.3.31	239	H27.3.31	240
II-3971	吉野川市	山川町	青木、境谷	青木(2)	急傾斜地の崩壊	H27.3.31	239	H27.3.31	240
II-3972	吉野川市	山川町	新田谷、宮地	新田谷(1)	急傾斜地の崩壊	H27.3.31	239	H27.3.31	240
II-3974	吉野川市	山川町	朝日	朝日(1)	急傾斜地の崩壊	H27.3.31	239	H27.3.31	240
II-4036	吉野川市	山川町	平山、赤刎、貞田、川田	貞田(5)	急傾斜地の崩壊	H20.9.16	541	H20.9.16	542
II-4023	吉野川市	山川町	井傍	井傍(2)	急傾斜地の崩壊	H20.9.16	541	H20.9.16	542
II-4033	吉野川市	山川町	平山	赤刎(2)	急傾斜地の崩壊	H20.9.16	541	H20.9.16	542
I-855	吉野川市	山川町	榎谷	榎谷(1)	急傾斜地の崩壊	H25.11.8	679	H25.11.8	680
II-3996	吉野川市	山川町	榎谷	榎谷(5)	急傾斜地の崩壊	H25.11.8	679	H25.11.8	680
II-3973	吉野川市	山川町	境谷	境谷(2)	急傾斜地の崩壊	H27.3.31	239	H27.3.31	240
II-3993	吉野川市	山川町	榎谷	榎谷(2)	急傾斜地の崩壊	H27.3.31	239	H27.3.31	240
II-3994	吉野川市	山川町	榎谷、大内	榎谷(3)	急傾斜地の崩壊	H27.3.31	239	H27.3.31	240
I-840	吉野川市	山川町	祇園、西麓	祇園	急傾斜地の崩壊	H25.11.8	679	H25.11.8	680
I-841	吉野川市	山川町	祇園、坂田	祇園(3)	急傾斜地の崩壊	H25.11.8	679	H25.11.8	680
II-3966	吉野川市	山川町	西麓	西麓(2)	急傾斜地の崩壊	H25.11.8	679	H25.11.8	680
III-118	吉野川市	山川町	西麓	西麓(4)	急傾斜地の崩壊	H25.11.8	679	H25.11.8	680
II-3968	吉野川市	山川町	坂田	坂田(1)	急傾斜地の崩壊	H25.11.8	679	H25.11.8	680
I-842	吉野川市	山川町	古城	青木(1)	急傾斜地の崩壊	H25.11.8	679	H25.11.8	680
I-845	吉野川市	山川町	川東	川東(1)	急傾斜地の崩壊	H26.3.28	202	H26.3.28	203
I-846	吉野川市	山川町	川東	川東(3)	急傾斜地の崩壊	H26.3.28	202	H26.3.28	203
I-847	吉野川市	山川町	石堂、川東、麦原	川東(2)	急傾斜地の崩壊	H26.3.28	202	H26.3.28	203
I-853	吉野川市	山川町	楠根地	上原	急傾斜地の崩壊	H26.3.28	202	H26.3.28	203
II-3998	吉野川市	山川町	楠根地	楠根地(1)	急傾斜地の崩壊	H27.3.31	239	H27.3.31	240
II-3999	吉野川市	山川町	楠根地	楠根地(2)	急傾斜地の崩壊	H27.3.31	239	H27.3.31	240
II-4000	吉野川市	山川町	楠根地	楠根地(3)	急傾斜地の崩壊	H27.3.31	239	H27.3.31	240
II-4001	吉野川市	山川町	楠根地	楠根地(4)	急傾斜地の崩壊	H27.3.31	239	H27.3.31	240
II-4002	吉野川市	山川町	大内、楠根地	大内(2)	急傾斜地の崩壊	H27.3.31	239	H27.3.31	240
I-856	吉野川市	山川町	久宗	久宗(1)	急傾斜地の崩壊	H26.3.28	202	H26.3.28	203
I-857	吉野川市	山川町	奥川田、久宗	奥川田(1)	急傾斜地の崩壊	H26.3.28	202	H26.3.28	203
I-858	吉野川市	山川町	井上、大室	井上(1)	急傾斜地の崩壊	H26.3.28	202	H26.3.28	203
I-859	吉野川市	山川町	御饅免、奥原	御饅免	急傾斜地の崩壊	H26.3.28	202	H26.3.28	203
II-7778	吉野川市	山川町	宮谷、川田八幡	宮谷(2)	急傾斜地の崩壊	H27.3.31	239	H27.3.31	240

I-860	吉野川市	山川町	川田八幡、天王原	八幡(1)	急傾斜地の崩壊	H26.3.28	202	H26.3.28	203
II-3975	吉野川市	山川町	丸山	丸山(1)	急傾斜地の崩壊	H26.3.28	202	H26.3.28	203
II-3983	吉野川市	山川町	石堂、川東	石堂(1)	急傾斜地の崩壊	H26.3.28	202	H26.3.28	203
II-3984	吉野川市	山川町	石堂	石堂(2)	急傾斜地の崩壊	H26.3.28	202	H26.3.28	203
II-4003	吉野川市	山川町	久宗	久宗(2)	急傾斜地の崩壊	H26.3.28	202	H26.3.28	203
II-4004	吉野川市	山川町	奥川田、久宗	奥川田(2)	急傾斜地の崩壊	H26.3.28	202	H26.3.28	203
II-4005	吉野川市	山川町	久宗	久宗(3)	急傾斜地の崩壊	H26.3.28	202	H26.3.28	203
II-4006	吉野川市	山川町	井上	井上(2)	急傾斜地の崩壊	H26.3.28	202	H26.3.28	203
II-4007	吉野川市	山川町	井上、大室	井上(3)	急傾斜地の崩壊	H26.3.28	202	H26.3.28	203
II-4008	吉野川市	山川町	井上	井上(4)	急傾斜地の崩壊	H26.3.28	202	H26.3.28	203
II-4009	吉野川市	山川町	井上	井上(5)	急傾斜地の崩壊	H26.3.28	202	H26.3.28	203
II-4010	吉野川市	山川町	奥原	奥原(1)	急傾斜地の崩壊	H26.3.28	202	H26.3.28	203
II-4011	吉野川市	山川町	奥原	奥原(2)	急傾斜地の崩壊	H26.3.28	202	H26.3.28	203
II-4012	吉野川市	山川町	奥原	奥原(3)	急傾斜地の崩壊	H26.3.28	202	H26.3.28	203
II-4013	吉野川市	山川町	奥原	奥原(4)	急傾斜地の崩壊	H26.3.28	202	H26.3.28	203
II-7777	吉野川市	山川町	大室	大室(1)	急傾斜地の崩壊	H26.3.28	202	H26.3.28	203
III-121	吉野川市	山川町	津由谷	津由谷(1)	急傾斜地の崩壊	H26.3.28	202	H26.3.28	203
III-122	吉野川市	山川町	川田八幡	八幡(5)	急傾斜地の崩壊	H26.3.28	202	H26.3.28	203
I-838	吉野川市	山川町	忌部山、東麓	忌部山(4)	急傾斜地の崩壊	H28.3.31	230	H28.3.31	231
II-3963	吉野川市	山川町	東麓	東麓(2)	急傾斜地の崩壊	H28.3.31	230	H28.3.31	231
III-117	吉野川市	山川町	東麓、山路	東麓(3)	急傾斜地の崩壊	H28.3.31	230	H28.3.31	231
II-3965	吉野川市	山川町	西麓、山路	山路(1)	急傾斜地の崩壊	H28.3.31	230	H28.3.31	231
I-839	吉野川市	山川町	西麓	西麓(1)	急傾斜地の崩壊	H28.3.31	230	H28.3.31	231
II-3967	吉野川市	山川町	西麓	西麓(3)	急傾斜地の崩壊	H28.3.31	230	H28.3.31	231
II-3964	吉野川市	山川町	西麓	西麓(5)	急傾斜地の崩壊	H28.3.31	230	H28.3.31	231
III-119	吉野川市	山川町	坂田	坂田(3)	急傾斜地の崩壊	H28.3.31	230	H28.3.31	231
III-120	吉野川市	山川町	青木、境谷、古城	境谷(1)	急傾斜地の崩壊	H28.3.31	230	H28.3.31	231
I-848	吉野川市	山川町	迎坂	迎坂	急傾斜地の崩壊	H28.11.1	672	H28.11.1	672
II-3976	吉野川市	山川町	迎坂	迎坂(2)	急傾斜地の崩壊	H28.11.1	672	H28.11.1	672
II-7776	吉野川市	山川町	迎坂	迎坂(3)	急傾斜地の崩壊	H28.11.1	672	H28.11.1	672
II-3977	吉野川市	山川町	向坂	向坂(2)	急傾斜地の崩壊	H28.11.1	672	H28.11.1	672
II-3978	吉野川市	山川町	向坂	向坂(3)	急傾斜地の崩壊	H28.11.1	672	H28.11.1	672
I-849	吉野川市	山川町	桑内	桑内(1)	急傾斜地の崩壊	H28.11.1	672	H28.11.1	672
II-3988	吉野川市	山川町	桑内	桑内(2)	急傾斜地の崩壊	H28.11.1	672	H28.11.1	672
II-3989	吉野川市	山川町	桑内	桑内(3)	急傾斜地の崩壊	H28.11.1	672	H28.11.1	672
I-850	吉野川市	山川町	皆瀬	皆瀬(1)	急傾斜地の崩壊	H28.11.1	672	H28.11.1	672
II-3985	吉野川市	山川町	皆瀬	皆瀬(2)	急傾斜地の崩壊	H28.11.1	672	H28.11.1	672
II-3987	吉野川市	山川町	皆瀬、桑内	皆瀬(4)	急傾斜地の崩壊	H28.11.1	672	H28.11.1	672
II-3990	吉野川市	山川町	皆瀬	皆瀬(7)	急傾斜地の崩壊	H28.11.1	672	H28.11.1	672
II-3991	吉野川市	山川町	皆瀬	皆瀬(8)	急傾斜地の崩壊	H28.11.1	672	H28.11.1	672
I-851	吉野川市	山川町	皆瀬	皆瀬(9)	急傾斜地の崩壊	H28.11.1	672	H28.11.1	672
II-3997	吉野川市	山川町	榎谷	榎谷(6)	急傾斜地の崩壊	H28.11.1	672	H28.11.1	672

I-852	吉野川市	山川町	榎谷	榎谷(7)	急傾斜地の崩壊	H28.11.1	672	H28.11.1	672
I-861	吉野川市	山川町	片岸	片岸(1)	急傾斜地の崩壊	H28.11.1	672	H28.11.1	672
II-4019	吉野川市	山川町	片岸	片岸(2)	急傾斜地の崩壊	H28.11.1	672	H28.11.1	672
I-862	吉野川市	山川町	片岸、天王原、土橋、天神佐古	土橋	急傾斜地の崩壊	H28.11.1	672	H28.11.1	672
I-863	吉野川市	山川町	土橋、瀬津、坂口、川田、土橋ノ上	瀬津	急傾斜地の崩壊	H28.11.1	672	H28.11.1	672
III-123	吉野川市	山川町	川田、坂口、瀬津	瀬津(2)	急傾斜地の崩壊	H28.11.1	672	H28.11.1	672
II-4030	吉野川市	山川町	平山、川田、瀬津	平山(1)	急傾斜地の崩壊	H28.11.1	672	H28.11.1	672
II-4031	吉野川市	山川町	瀬津、平山、坂口、川田	平山(2)	急傾斜地の崩壊	H28.11.1	672	H28.11.1	672
II-4022	吉野川市	山川町	平山	平山(3)	急傾斜地の崩壊	H28.11.1	672	H28.11.1	672
II-3980	吉野川市	山川町	旗見	旗見(1)	急傾斜地の崩壊	H28.11.1	672	H28.11.1	672
II-3981	吉野川市	山川町	旗見	旗見(2)	急傾斜地の崩壊	H28.11.1	672	H28.11.1	672
II-3982	吉野川市	山川町	横走	横走(2)	急傾斜地の崩壊	H28.11.1	672	H28.11.1	672
II-3992	吉野川市	山川町	馬見尾	馬見尾(2)	急傾斜地の崩壊	H28.11.1	672	H28.11.1	672
II-4020	吉野川市	山川町	天神佐古	天神佐古(1)	急傾斜地の崩壊	H28.11.1	672	H28.11.1	672
II-4021	吉野川市	山川町	権現谷、塚穴	権現谷(1)	急傾斜地の崩壊	H28.11.1	672	H28.11.1	672
II-4024	吉野川市	山川町	大峯	大峯(1)	急傾斜地の崩壊	H28.11.1	672	H28.11.1	672
危険箇所番号なし	吉野川市	山川町	丸山、麦原	丸山(2)	急傾斜地の崩壊	H28.11.1	672	H28.11.1	672
I-883	吉野川市	美郷	張	宮倉	急傾斜地の崩壊	H18.11.10	1210	H23.3.24	170
I-896	吉野川市	美郷	張	張	急傾斜地の崩壊	H18.11.10	1210	H23.3.24	170
I-872	吉野川市	美郷	湯下	湯下(1)	急傾斜地の崩壊	H21.5.20	310	H21.5.20	311
II-4107	吉野川市	美郷	湯下	湯下(2)	急傾斜地の崩壊	H21.5.20	310	H21.5.20	311
II-4108	吉野川市	美郷	湯下	湯下(3)	急傾斜地の崩壊	H21.5.20	310	H21.5.20	311
II-4109	吉野川市	美郷	湯下	湯下(4)	急傾斜地の崩壊	H21.5.20	310	H21.5.20	311
II-4110	吉野川市	美郷	湯下	湯下(5)	急傾斜地の崩壊	H21.5.20	310	H21.5.20	311
II-4106	吉野川市	美郷	湯下	湯下(6)	急傾斜地の崩壊	H21.5.20	310	H21.5.20	311
I-879	吉野川市	美郷	別枝山字平	本平北	急傾斜地の崩壊	H23.3.24	168	H23.3.24	170
I-873	吉野川市	美郷	毛無字毛無	毛無	急傾斜地の崩壊	H24.1.12	18	H24.1.12	19
I-874	吉野川市	美郷	川俣字川俣	川俣	急傾斜地の崩壊	H24.1.12	18	H24.1.12	19
I-2037	吉野川市	美郷	川俣字川俣	川俣西(1)	急傾斜地の崩壊	H24.1.12	18	H24.1.12	19
I-2038	吉野川市	美郷	川俣字川俣	川俣(3)	急傾斜地の崩壊	H24.1.12	18	H24.1.12	19
II-4133	吉野川市	美郷	川俣字川俣	川俣(4)	急傾斜地の崩壊	H24.1.12	18	H24.1.12	19
I-868	吉野川市	美郷	栗ノ木字栗ノ木	栗ノ木(1)	急傾斜地の崩壊	H24.1.12	18	H24.1.12	19
I-869	吉野川市	美郷	栗ノ木字栗ノ木	天神	急傾斜地の崩壊	H24.1.12	18	H24.1.12	19
I-881	吉野川市	美郷	張	平(1)	急傾斜地の崩壊	H30.3.29	221	H30.3.29	222
I-882	吉野川市	美郷	張	張(2)	急傾斜地の崩壊	H30.3.29	221	H30.3.29	222
II-4146	吉野川市	美郷	張	宗田(12)	急傾斜地の崩壊	H30.3.29	221	H30.3.29	222
II-4161	吉野川市	美郷	張	張(4)	急傾斜地の崩壊	H30.3.29	221	H30.3.29	222
II-4162	吉野川市	美郷	張	張(3)	急傾斜地の崩壊	H30.3.29	221	H30.3.29	222
II-4163	吉野川市	美郷	張	張(5)	急傾斜地の崩壊	H30.3.29	221	H30.3.29	222
II-4164	吉野川市	美郷	張	張(6)	急傾斜地の崩壊	H30.3.29	221	H30.3.29	222
I-886	吉野川市	美郷	照尾、宮倉	照尾(1)	急傾斜地の崩壊	H30.11.19	732	H30.11.19	733
I-887	吉野川市	美郷	照尾、古井	照尾(2)	急傾斜地の崩壊	H30.11.19	732	H30.11.19	733

II-4158	吉野川市	美郷	照尾	照尾(3)	急傾斜地の崩壊	H30.11.19	732	H30.11.19	733
II-4159	吉野川市	美郷	照尾	照尾(4)	急傾斜地の崩壊	H30.11.19	732	H30.11.19	733
II-4165	吉野川市	美郷	宮倉	宮倉(2)	急傾斜地の崩壊	H30.11.19	732	H30.11.19	733
II-4166	吉野川市	美郷	宮倉	宮倉(3)	急傾斜地の崩壊	H30.11.19	732	H30.11.19	733
I-875	吉野川市	美郷	峠	峠(6)	急傾斜地の崩壊	H30.11.19	732	H30.11.19	733
I-894	吉野川市	美郷	高野尾	高野尾西	急傾斜地の崩壊	H30.11.19	732	H30.11.19	733
II-4072	吉野川市	美郷	峠	峠(2)	急傾斜地の崩壊	H30.11.19	732	H30.11.19	733
II-4073	吉野川市	美郷	峠	峠(3)	急傾斜地の崩壊	H30.11.19	732	H30.11.19	733
II-4115	吉野川市	美郷	土井ノ奥、峠	土井ノ奥(1)	急傾斜地の崩壊	H30.11.19	732	H30.11.19	733
II-4117	吉野川市	美郷	峠	峠(7)	急傾斜地の崩壊	H30.11.19	732	H30.11.19	733
II-4119	吉野川市	美郷	土井ノ奥、峠	土井ノ奥(5)	急傾斜地の崩壊	H30.11.19	732		
II-4120	吉野川市	美郷	土井ノ奥	土井ノ奥(6)	急傾斜地の崩壊	H30.11.19	732	H30.11.19	733
II-4122	吉野川市	美郷	土井ノ奥	土井ノ奥(8)	急傾斜地の崩壊	H30.11.19	732	H30.11.19	733
II-4123	吉野川市	美郷	土井ノ奥	土井ノ奥(9)	急傾斜地の崩壊	H30.11.19	732	H30.11.19	733
II-4124	吉野川市	美郷	土井ノ奥	土井ノ奥(10)	急傾斜地の崩壊	H30.11.19	732	H30.11.19	733
II-4125	吉野川市	美郷	刷石、峠	刷石(1)	急傾斜地の崩壊	H30.11.19	732	H30.11.19	733
II-4126	吉野川市	美郷	刷石	刷石(2)	急傾斜地の崩壊	H30.11.19	732	H30.11.19	733
II-4127	吉野川市	美郷	峠	峠(8)	急傾斜地の崩壊	H30.11.19	732	H30.11.19	733
II-4128	吉野川市	美郷	刷石、峠	刷石(4)	急傾斜地の崩壊	H30.11.19	732	H30.11.19	733
II-4129	吉野川市	美郷	刷石、峠	刷石(5)	急傾斜地の崩壊	H30.11.19	732	H30.11.19	733
II-4130	吉野川市	美郷	刷石	刷石(6)	急傾斜地の崩壊	H30.11.19	732	H30.11.19	733
II-4131	吉野川市	美郷	刷石	刷石(7)	急傾斜地の崩壊	H30.11.19	732	H30.11.19	733
II-4132	吉野川市	美郷	刷石、峠	刷石(8)	急傾斜地の崩壊	H30.11.19	732	H30.11.19	733
II-4194	吉野川市	美郷	高野尾	高野尾東	急傾斜地の崩壊	H30.11.19	732	H30.11.19	733
II-7779	吉野川市	美郷	峠	峠(9)	急傾斜地の崩壊	H30.11.19	732	H30.11.19	733
II-7780	吉野川市	美郷	峠	峠(10)	急傾斜地の崩壊	H30.11.19	732	H30.11.19	733
I-880	吉野川市	美郷	大神・下浦・平	下大神	急傾斜地の崩壊	H30.11.19	732	H30.11.19	733
I-884	吉野川市	美郷	古井	中古井	急傾斜地の崩壊	H30.11.19	732	H30.11.19	733
I-885	吉野川市	美郷	古井・倉羅	古井(1)	急傾斜地の崩壊	H30.11.19	732	H30.11.19	733
I-888	吉野川市	美郷	古井・宮倉	井頭	急傾斜地の崩壊	H30.11.19	732	H30.11.19	733
I-889	吉野川市	美郷	田平	田平(1)	急傾斜地の崩壊	H30.11.19	732	H30.11.19	733
I-890	吉野川市	美郷	下浦	美郷下浦(1)	急傾斜地の崩壊	H30.11.19	732	H30.11.19	733
I-892	吉野川市	美郷	倉羅	倉羅(1)	急傾斜地の崩壊	H30.11.19	732	H30.11.19	733
II-4153	吉野川市	美郷	古井	勘蔵(1)	急傾斜地の崩壊	H30.11.19	732	H30.11.19	733
II-4154	吉野川市	美郷	古井	勘蔵(2)	急傾斜地の崩壊	H30.11.19	732	H30.11.19	733
II-4155	吉野川市	美郷	古井	古井(2)	急傾斜地の崩壊	H30.11.19	732	H30.11.19	733
II-4156	吉野川市	美郷	古井	古井(3)	急傾斜地の崩壊	H30.11.19	732	H30.11.19	733
II-4157	吉野川市	美郷	古井	古井(4)	急傾斜地の崩壊	H30.11.19	732	H30.11.19	733
II-4167	吉野川市	美郷	下浦	美郷下浦(2)	急傾斜地の崩壊	H30.11.19	732	H30.11.19	733
II-4168	吉野川市	美郷	下浦・大神・宮倉	美郷下浦(3)	急傾斜地の崩壊	H30.11.19	732	H30.11.19	733
II-4169	吉野川市	美郷	下浦	美郷下浦(4)	急傾斜地の崩壊	H30.11.19	732	H30.11.19	733
II-4170	吉野川市	美郷	大神	大神(1)	急傾斜地の崩壊	H30.11.19	732	H30.11.19	733

II-4171	吉野川市	美郷	下浦	美郷下浦(5)	急傾斜地の崩壊	H30.11.19	732	H30.11.19	733
II-4172	吉野川市	美郷	宮倉	宮倉(4)	急傾斜地の崩壊	H30.11.19	732	H30.11.19	733
II-4173	吉野川市	美郷	田平・宮倉	田平(3)	急傾斜地の崩壊	H30.11.19	732	H30.11.19	733
II-4174	吉野川市	美郷	宮倉	宮倉(5)	急傾斜地の崩壊	H30.11.19	732	H30.11.19	733
II-4175	吉野川市	美郷	宮倉	宮倉(6)	急傾斜地の崩壊	H30.11.19	732	H30.11.19	733
II-4176	吉野川市	美郷	田平	田平(6)	急傾斜地の崩壊	H30.11.19	732	H30.11.19	733
II-4177	吉野川市	美郷	田平	陰(1)	急傾斜地の崩壊	H30.11.19	732	H30.11.19	733
II-4178	吉野川市	美郷	田平・一野山	陰(2)	急傾斜地の崩壊	H30.11.19	732	H30.11.19	733
II-4179	吉野川市	美郷	倉羅	倉羅(2)	急傾斜地の崩壊	H30.11.19	732	H30.11.19	733
I-824	吉野川市	鴨島町	西麻植字東禅寺	新田	急傾斜地の崩壊	H30.11.19	732	H30.11.19	733
II-3932	吉野川市	鴨島町	森藤	西浦谷(1)	急傾斜地の崩壊	H30.11.19	732	H30.11.19	733
II-3933	吉野川市	鴨島町	森藤	六防(1)	急傾斜地の崩壊	H30.11.19	732	H30.11.19	733
II-3934	吉野川市	鴨島町	森藤	六防(2)	急傾斜地の崩壊	H30.11.19	732	H30.11.19	733
II-3935	吉野川市	鴨島町	森藤	六防(3)	急傾斜地の崩壊	H30.11.19	732	H30.11.19	733
II-3939	吉野川市	鴨島町	飯尾	天神(1)	急傾斜地の崩壊	H30.11.19	732	H30.11.19	733
II-3945	吉野川市	鴨島町	西麻植字東禅寺	東禅寺(2)	急傾斜地の崩壊	H30.11.19	732	H30.11.19	733
II-3946	吉野川市	川島町、鴨島町	山田字中須賀、 西麻植字東禅寺	東禅寺(3)	急傾斜地の崩壊	H30.11.19	732	H30.11.19	733
II-3947	吉野川市	鴨島町	樋山地	樋山地(1)	急傾斜地の崩壊	H30.11.19	732	H30.11.19	733
II-3948	吉野川市	鴨島町	樋山地	樋山地(2)	急傾斜地の崩壊	H30.11.19	732	H30.11.19	733
III-91	吉野川市	鴨島町	森藤	西ノ鼻・壱ノ坪	急傾斜地の崩壊	H30.11.19	732	H30.11.19	733
III-94	吉野川市	鴨島町	飯尾	天神(2)	急傾斜地の崩壊	H30.11.19	732	H30.11.19	733
III-95	吉野川市	鴨島町	飯尾	天神(3)	急傾斜地の崩壊	H30.11.19	732	H30.11.19	733
III-98	吉野川市	鴨島町	敷地	円生(1)	急傾斜地の崩壊	H30.11.19	732	H30.11.19	733
III-99	吉野川市	鴨島町	敷地	円生(2)	急傾斜地の崩壊	H30.11.19	732	H30.11.19	733
III-102	吉野川市	鴨島町	西麻植字壇ノ原	壇ノ原(2)	急傾斜地の崩壊	H30.11.19	732	H30.11.19	733
III-103	吉野川市	鴨島町	西麻植字壇ノ原	壇ノ原(3)	急傾斜地の崩壊	H30.11.19	732	H30.11.19	733
III-104	吉野川市	鴨島町	西麻植字壇ノ原	壇ノ原(4)	急傾斜地の崩壊	H30.11.19	732	H30.11.19	733
III-105	吉野川市	鴨島町	敷地	大塚(3)	急傾斜地の崩壊	H30.11.19	732	H30.11.19	733
危険箇所番号 なし	吉野川市	鴨島町	敷地	山王(2)	急傾斜地の崩壊	H30.11.19	732	H30.11.19	733
危険箇所番号 なし	吉野川市	鴨島町	飯尾	天神(4)	急傾斜地の崩壊	H30.11.19	732	H30.11.19	733
危険箇所番号 なし	吉野川市	鴨島町、川島町	敷地、山田字平倉	井堰(5)	急傾斜地の崩壊	H30.11.19	732	H30.11.19	733
II-4135	吉野川市	美郷	愛後	愛後(1)	急傾斜地の崩壊	H30.11.19	732	H30.11.19	733
II-4137	吉野川市	美郷	愛後	愛後(3)	急傾斜地の崩壊	H30.11.19	732	H30.11.19	733
II-4139	吉野川市	美郷	愛後	愛後(5)	急傾斜地の崩壊	H30.11.19	732	H30.11.19	733
I-891	吉野川市	美郷	下城戸	下城戸(1)	急傾斜地の崩壊	H30.11.19	732	H30.11.19	733
I-893	吉野川市	美郷	穴地	穴地(1)	急傾斜地の崩壊	H30.11.19	732	H30.11.19	733
II-4180	吉野川市	美郷	下浦	下浦(5)	急傾斜地の崩壊	H30.11.19	732	H30.11.19	733
II-4181	吉野川市	美郷	下城戸	下城戸(2)	急傾斜地の崩壊	H30.11.19	732	H30.11.19	733
II-4182	吉野川市	美郷	下城戸	下城戸(3)	急傾斜地の崩壊	H30.11.19	732	H30.11.19	733
II-4183	吉野川市	美郷	上戸峯	上戸峯	急傾斜地の崩壊	H30.11.19	732	H30.11.19	733
I-876	吉野川市	美郷	宗田、中筋	宗田	急傾斜地の崩壊	H30.11.19	732	H30.11.19	733
I-877	吉野川市	美郷	宗田	宗田(2)	急傾斜地の崩壊	H30.11.19	732	H30.11.19	733

I-878	吉野川市	美郷	宗田	宗田(3)	急傾斜地の崩壊	H30.11.19	732	H30.11.19	733
I-895	吉野川市	美郷	品野	品野(1)	急傾斜地の崩壊	H30.11.19	732	H30.11.19	733
II-4111	吉野川市	美郷	土用地	土用地(1)	急傾斜地の崩壊	H30.11.19	732	H30.11.19	733
II-4112	吉野川市	美郷	土用地	土用地(2)	急傾斜地の崩壊	H30.11.19	732	H30.11.19	733
II-4113	吉野川市	美郷	土用地	土用地(3)	急傾斜地の崩壊	H30.11.19	732	H30.11.19	733
II-4114	吉野川市	美郷	土用地	土用地(4)	急傾斜地の崩壊	H30.11.19	732	H30.11.19	733
II-4136	吉野川市	美郷	愛後	愛後(2)	急傾斜地の崩壊	H30.11.19	732	H30.11.19	733
II-4138	吉野川市	美郷	愛後	愛後(4)	急傾斜地の崩壊	H30.11.19	732	H30.11.19	733
II-4140	吉野川市	美郷	愛後	愛後(6)	急傾斜地の崩壊	H30.11.19	732	H30.11.19	733
II-4141	吉野川市	美郷	宗田、重野尾	宗田(13)	急傾斜地の崩壊	H30.11.19	732	H30.11.19	733
II-4142	吉野川市	美郷	重野尾	重野尾(2)	急傾斜地の崩壊	H30.11.19	732	H30.11.19	733
II-4143	吉野川市	美郷	重野尾	重野尾(3)	急傾斜地の崩壊	H30.11.19	732	H30.11.19	733
II-4144	吉野川市	美郷	宗田	宗田(5)	急傾斜地の崩壊	H30.11.19	732	H30.11.19	733
II-4145	吉野川市	美郷	宗田	宗田(11)	急傾斜地の崩壊	H30.11.19	732	H30.11.19	733
II-4147	吉野川市	美郷	宗田	宗田(4)	急傾斜地の崩壊	H30.11.19	732	H30.11.19	733
II-4148	吉野川市	美郷	宗田	宗田(6)	急傾斜地の崩壊	H30.11.19	732	H30.11.19	733
II-4149	吉野川市	美郷	宗田	宗田(7)	急傾斜地の崩壊	H30.11.19	732	H30.11.19	733
II-4150	吉野川市	美郷	宗田	宗田(8)	急傾斜地の崩壊	H30.11.19	732	H30.11.19	733
II-4151	吉野川市	美郷	宗田	宗田(9)	急傾斜地の崩壊	H30.11.19	732	H30.11.19	733
II-4152	吉野川市	美郷	宗田	宗田(10)	急傾斜地の崩壊	H30.11.19	732	H30.11.19	733
II-4160	吉野川市	美郷	平	平(2)	急傾斜地の崩壊	H30.11.19	732	H30.11.19	733
II-4184	吉野川市	美郷	湯殿、中筋	湯殿(2)	急傾斜地の崩壊	H30.11.19	732	H30.11.19	733
II-4185	吉野川市	美郷	中筋	中筋(5)	急傾斜地の崩壊	H30.11.19	732	H30.11.19	733
II-4186	吉野川市	美郷	中筋	中筋(2)	急傾斜地の崩壊	H30.11.19	732	H30.11.19	733
II-4187	吉野川市	美郷	中筋	中筋(3)	急傾斜地の崩壊	H30.11.19	732	H30.11.19	733
II-4195	吉野川市	美郷	湯殿	湯殿(1)	急傾斜地の崩壊	H30.11.19	732	H30.11.19	733
II-4196	吉野川市	美郷	品野	品野(2)	急傾斜地の崩壊	H30.11.19	732	H30.11.19	733
II-4197	吉野川市	美郷	品野	品野(3)	急傾斜地の崩壊	H30.11.19	732	H30.11.19	733
危険箇所番号なし	吉野川市	美郷	毛無	毛無(1)	急傾斜地の崩壊	H30.11.19	732	H30.11.19	733
危険箇所番号なし	吉野川市	美郷	土用地	土用地(5)	急傾斜地の崩壊	H30.11.19	732	H30.11.19	733
II-4076	吉野川市	美郷	古土地・栗木・殿河	殿河(1)	急傾斜地の崩壊	H30.11.19	732	H30.11.19	733
II-4097	吉野川市	美郷	山王	古土地(3)	急傾斜地の崩壊	H30.11.19	732	H30.11.19	733
II-4104	吉野川市	美郷	山王	山王(3)	急傾斜地の崩壊	H30.11.19	732	H30.11.19	733
II-4105	吉野川市	美郷	山王	山王(4)	急傾斜地の崩壊	H30.11.19	732	H30.11.19	733
危険箇所番号なし	吉野川市	美郷	川俣	川俣西(2)	急傾斜地の崩壊	H30.11.19	732	H30.11.19	733
II-4042	吉野川市	美郷	大鹿	大鹿(1)	急傾斜地の崩壊	H30.11.19	732	H30.11.19	733
II-4044	吉野川市	美郷	丸山	丸山(4)	急傾斜地の崩壊	H30.11.19	732	H30.11.19	733
II-4045	吉野川市	美郷	丸山	丸山(5)	急傾斜地の崩壊	H30.11.19	732	H30.11.19	733
II-4046	吉野川市	美郷	丸山	丸山(1)	急傾斜地の崩壊	H30.11.19	732	H30.11.19	733
II-4047	吉野川市	美郷	丸山・棚谷	丸山(2)	急傾斜地の崩壊	H30.11.19	732	H30.11.19	733
II-4048	吉野川市	美郷	丸山・大鹿	丸山(3)	急傾斜地の崩壊	H30.11.19	732	H30.11.19	733
II-4049	吉野川市	美郷	棚谷	棚谷(1)	急傾斜地の崩壊	H30.11.19	732	H30.11.19	733

II-4050	吉野川市	美郷	栩谷	栩谷(2)	急傾斜地の崩壊	H30.11.19	732	H30.11.19	733
II-4051	吉野川市	美郷	大野・丸山	大野(1)	急傾斜地の崩壊	H30.11.19	732	H30.11.19	733
II-4052	吉野川市	美郷	大野・丸山	大野(2)	急傾斜地の崩壊	H30.11.19	732	H30.11.19	733
II-4053	吉野川市	美郷	大野	大野(3)	急傾斜地の崩壊	H30.11.19	732	H30.11.19	733
II-4054	吉野川市	美郷	大野	大野(4)	急傾斜地の崩壊	H30.11.19	732	H30.11.19	733
II-4056	吉野川市	美郷	月野	月野(3)	急傾斜地の崩壊	H30.11.19	732	H30.11.19	733
II-4057	吉野川市	美郷	月野	月野(4)	急傾斜地の崩壊	H30.11.19	732	H30.11.19	733
II-4058	吉野川市	美郷	月野	月野(5)	急傾斜地の崩壊	H30.11.19	732	H30.11.19	733
II-4059	吉野川市	美郷	月野	月野(1)	急傾斜地の崩壊	H30.11.19	732	H30.11.19	733
II-4060	吉野川市	美郷	月野	月野(2)	急傾斜地の崩壊	H30.11.19	732	H30.11.19	733
II-4061	吉野川市	美郷	中谷	中ノ谷西(1)	急傾斜地の崩壊	H30.11.19	732	H30.11.19	733
II-4062	吉野川市	美郷	中谷	中ノ谷西(2)	急傾斜地の崩壊	H30.11.19	732	H30.11.19	733
II-4063	吉野川市	美郷	中谷	中ノ谷西(3)	急傾斜地の崩壊	H30.11.19	732	H30.11.19	733
II-4064	吉野川市	美郷	中谷	中ノ谷西(4)	急傾斜地の崩壊	H30.11.19	732	H30.11.19	733
II-4065	吉野川市	美郷	中谷	中ノ谷西(5)	急傾斜地の崩壊	H30.11.19	732	H30.11.19	733
II-4066	吉野川市	美郷	東山峠・殿河	中谷(1)	急傾斜地の崩壊	H30.11.19	732	H30.11.19	733
II-4067	吉野川市	美郷	中谷	中谷(2)	急傾斜地の崩壊	H30.11.19	732	H30.11.19	733
II-4068	吉野川市	美郷	中谷	中谷(3)	急傾斜地の崩壊	H30.11.19	732	H30.11.19	733
II-4069	吉野川市	美郷	中谷	中谷(4)	急傾斜地の崩壊	H30.11.19	732	H30.11.19	733
II-4070	吉野川市	美郷	中谷	中谷(5)	急傾斜地の崩壊	H30.11.19	732	H30.11.19	733
II-4074	吉野川市	美郷	東山峠	峠(4)	急傾斜地の崩壊	H30.11.19	732	H30.11.19	733
II-4075	吉野川市	美郷	東山峠	峠(5)	急傾斜地の崩壊	H30.11.19	732	H30.11.19	733
II-4077	吉野川市	美郷	殿河	殿河(2)	急傾斜地の崩壊	H30.11.19	732	H30.11.19	733
II-4079	吉野川市	美郷	殿河	殿河(4)	急傾斜地の崩壊	H30.11.19	732	H30.11.19	733
II-4081	吉野川市	美郷	殿河	殿河(6)	急傾斜地の崩壊	H30.11.19	732	H30.11.19	733
II-4134	吉野川市	美郷	柿谷	柿谷(1)	急傾斜地の崩壊	H30.11.19	732	H30.11.19	733
I-867	吉野川市	美郷	奥丸	奥丸(1)	急傾斜地の崩壊	H30.11.19	732	H30.11.19	733
I-870	吉野川市	美郷	古土地	古土地(1)	急傾斜地の崩壊	H30.11.19	732	H30.11.19	733
I-871	吉野川市	美郷	恵美子	恵美子(1)	急傾斜地の崩壊	H30.11.19	732	H30.11.19	733
II-4083	吉野川市	美郷	上谷	上谷(5)	急傾斜地の崩壊	H30.11.19	732	H30.11.19	733
II-4084	吉野川市	美郷	上谷	上谷(6)	急傾斜地の崩壊	H30.11.19	732	H30.11.19	733
II-4085	吉野川市	美郷	上谷	上谷(7)	急傾斜地の崩壊	H30.11.19	732		
II-4086	吉野川市	美郷	上谷	上谷(1)	急傾斜地の崩壊	H30.11.19	732	H30.11.19	733
II-4087	吉野川市	美郷	上谷	上谷(2)	急傾斜地の崩壊	H30.11.19	732	H30.11.19	733
II-4088	吉野川市	美郷	上谷	上谷(3)	急傾斜地の崩壊	H30.11.19	732	H30.11.19	733
II-4090	吉野川市	美郷	栗木	栗ノ木(4)	急傾斜地の崩壊	H30.11.19	732	H30.11.19	733
II-4091	吉野川市	美郷	上谷/栗木	栗ノ木(5)	急傾斜地の崩壊	H30.11.19	732	H30.11.19	733
II-4092	吉野川市	美郷	栗木	栗ノ木(2)	急傾斜地の崩壊	H30.11.19	732	H30.11.19	733
II-4094	吉野川市	美郷	奥丸	奥丸(2)	急傾斜地の崩壊	H30.11.19	732	H30.11.19	733
II-4095	吉野川市	美郷	奥丸	奥丸(3)	急傾斜地の崩壊	H30.11.19	732	H30.11.19	733
II-4098	吉野川市	美郷	恵美子	恵美子(4)	急傾斜地の崩壊	H30.11.19	732	H30.11.19	733
II-4099	吉野川市	美郷	湯下/恵美子	恵美子(2)	急傾斜地の崩壊	H30.11.19	732	H30.11.19	733

II-4100	吉野川市	美郷	恵美子/湯下	恵美子(3)	急傾斜地の崩壊	H30.11.19	732	H30.11.19	733
II-4101	吉野川市	美郷	恵美子	恵美子(5)	急傾斜地の崩壊	H30.11.19	732	H30.11.19	733
II-4188	吉野川市	美郷	下畑/中村中筋	中筋(1)	急傾斜地の崩壊	H30.11.19	732	H30.11.19	733
II-4189	吉野川市	美郷	樫平	樫平(1)	急傾斜地の崩壊	H30.11.19	732	H30.11.19	733
II-4190	吉野川市	美郷	大岸	大岸(1)	急傾斜地の崩壊	H30.11.19	732	H30.11.19	733
II-4193	吉野川市	美郷	西畠	中畠(3)	急傾斜地の崩壊	H30.11.19	732	H30.11.19	733
危険箇所番号なし	吉野川市	美郷	奥丸	奥丸(4)	急傾斜地の崩壊	H30.11.19	732	H30.11.19	733
危険箇所番号なし	吉野川市	美郷	日浦	日浦	急傾斜地の崩壊	H30.11.19	732	H30.11.19	733
危険箇所番号なし	吉野川市	美郷	東條	東條	急傾斜地の崩壊	H30.11.19	732	H30.11.19	733
II-7773	吉野川市	鴨島町	山路	岡原(2)	急傾斜地の崩壊	R1.9.24	396	R1.9.24	398
I-820	吉野川市	鴨島町	山路	向麻山	急傾斜地の崩壊	R1.9.24	396	R1.9.24	398
III-81	吉野川市	鴨島町	上浦	王子壇(3)	急傾斜地の崩壊	R1.9.24	396	R1.9.24	398
III-82	吉野川市	鴨島町	上浦	国中(4)	急傾斜地の崩壊	R1.9.24	396	R1.9.24	398
III-85	吉野川市	鴨島町	上浦字国中	向麻山(2)	急傾斜地の崩壊	R1.9.24	396	R1.9.24	398
III-86	吉野川市	鴨島町	麻植塚字向麻山下、山路字道ノ北	向麻山(3)	急傾斜地の崩壊	R1.9.24	396	R1.9.24	398
II-3924	吉野川市	鴨島町	山路字阿葉谷	日ノ浦(2)	急傾斜地の崩壊	R1.9.24	396	R1.9.24	398
II-3925	吉野川市	鴨島町	山路字阿葉谷	日ノ浦(3)	急傾斜地の崩壊	R1.9.24	396	R1.9.24	398
II-3926	吉野川市	鴨島町	山路	西寺谷(1)	急傾斜地の崩壊	R1.9.24	396	R1.9.24	398
II-3927	吉野川市	鴨島町	山路	西寺谷(2)	急傾斜地の崩壊	R1.9.24	396	R1.9.24	398
II-3928	吉野川市	鴨島町	山路	西寺谷(3)	急傾斜地の崩壊	R1.9.24	396	R1.9.24	398
III-83	吉野川市	鴨島町	上浦	玉取(2)	急傾斜地の崩壊	R1.9.24	396	R1.9.24	398
III-84	吉野川市	鴨島町	山路・上浦	玉取(3)	急傾斜地の崩壊	R1.9.24	396	R1.9.24	398
危険箇所番号なし	吉野川市	鴨島町	山路	鴨島山路	急傾斜地の崩壊	R1.9.24	396	R1.9.24	398
危険箇所番号なし	吉野川市	川島町	桑村	桑村(1)	急傾斜地の崩壊	R1.12.20	595	R1.12.20	597
危険箇所番号なし	吉野川市	川島町	桑村	桑村(2)	急傾斜地の崩壊	R1.12.20	595		
危険箇所番号なし	吉野川市	川島町	学字樋口・近久	学(1)	急傾斜地の崩壊	R1.12.20	595		
危険箇所番号なし	吉野川市	川島町	学字大戸井・樋口	学(2)	急傾斜地の崩壊	R1.12.20	595	R1.12.20	597
危険箇所番号なし	吉野川市	川島町	学字唐戸・王子	学(3)	急傾斜地の崩壊	R1.12.20	595	R1.12.20	597
危険箇所番号なし	吉野川市	川島町	学字王子	学(4)	急傾斜地の崩壊	R1.12.20	595		

<土石流>

危険箇所番号 箇所番号	所在地			区域名称	土砂災害の発生 因となる自然現象 の種類	警戒区域告示		特別警戒区域告示	
	郡・市	町・村	字			年月日	番号	年月日	番号
441-I-06	吉野川市	鴨島町	森藤字西浦谷	西浦谷川	土石流	H23.3.24	168	H23.3.24	170
441-I-07	吉野川市	鴨島町	山路字山ノ南	東原谷川支流	土石流	H23.3.24	168	H23.3.24	170
441-I-08	吉野川市	鴨島町	上浦字王子壇	立石谷川	土石流	H23.3.24	168	H23.3.24	170
441-I-001	吉野川市	鴨島町	敷地	西端谷川	土石流	H26.3.28	202	—	—
441-I-002	吉野川市	鴨島町	飯尾	藤井谷川	土石流	H26.3.28	202	H26.3.28	203
441-I-005	吉野川市	鴨島町	飯尾	二ツ森谷川	土石流	H26.3.28	202	H26.3.28	203
442-I-01	吉野川市	川島町	学字八幡、西出目	西八幡谷川	土石流	H21.3.2	131	H21.3.2	134
442-I-02	吉野川市	川島町	学字八幡、西出目、王子	八幡谷川	土石流	H21.3.2	131	H21.3.2	134
442-I-03	吉野川市	川島町	学字辻、西出目、王子	善勝寺西谷川	土石流	H21.3.2	131	H21.3.2	134
442-I-04	吉野川市	川島町	学字辻、唐戸、王子	善勝寺谷川	土石流	H21.3.2	131	H21.3.2	134
442-I-05	吉野川市	川島町	学字唐戸、王子	王子東谷川	土石流	H21.3.2	131	H21.3.2	134
442-I-06	吉野川市	川島町	学字唐戸	唐戸谷川	土石流	H21.3.2	131	H21.3.2	134
442-I-07	吉野川市	川島町	学字唐戸、峯八、吉本	薬師寺谷川	土石流	H21.3.2	131	H21.3.2	134
442-I-08	吉野川市	川島町	学字二ツ森、吉本、大戸井	大戸井谷川	土石流	H21.3.2	131	—	—

442-I-09	吉野川市	川島町	学字樋口	近久谷川	土石流	H24.1.12	18	H24.1.12	19
442-I-10	吉野川市	川島町	学字樋口	樋口谷川	土石流	H24.1.12	18	H24.1.12	19
442-I-18	吉野川市	川島町	桑村字蓮池	久保田谷川	土石流	H23.3.24	168	H23.3.24	170
442-I-19	吉野川市	川島町	桑村字蓮池	稲荷西谷川	土石流	H23.3.24	168	H23.3.24	170
442-I-011	吉野川市	川島町	桑村	鶯ヶ巢谷川	土石流	H28.3.31	230	H28.3.31	231
442-I-012	吉野川市	川島町	桑村	大明神谷川	土石流	H28.3.31	230	H28.3.31	231
442-I-013	吉野川市	川島町	桑村	大明神東谷川	土石流	H28.3.31	230	H28.3.31	231
442-I-014	吉野川市	川島町	桑村	風呂谷川	土石流	H28.3.31	230	H28.3.31	231
442-I-015	吉野川市	川島町	桑村	神宮谷川	土石流	H28.3.31	230	H28.3.31	231
442-I-016	吉野川市	川島町	桑村	天神谷川	土石流	H28.3.31	230	H28.3.31	231
442-I-017	吉野川市	川島町	桑村	蓮池東谷川	土石流	H28.3.31	230	H28.3.31	231
442-I-020	吉野川市	川島町	桑村	稲荷谷川	土石流	H28.3.31	230	H28.3.31	231
442-I-021	吉野川市	川島町	桑村	源光寺谷川	土石流	H28.3.31	230	H28.3.31	231
危険箇所番号なし	吉野川市	川島町	桑村	蓮池谷川	土石流	H28.3.31	230	H28.3.31	231
442-II-001	吉野川市	川島町	山田	湯吸谷川	土石流	H28.3.31	230	H28.3.31	231
443-I-16	吉野川市	山川町	麦原、東麦原、朝日、丸山	山神谷川	土石流	H27.3.31	239	-	-
443-I-17	吉野川市	山川町	朝日、東麦原、麦原、新田谷	麦原谷	土石流	H27.3.31	239	-	-
443-I-18	吉野川市	山川町	新田谷、宮地、青木、東麦原	新田谷	土石流	H27.3.31	239	H27.3.31	240
443-I-19	吉野川市	山川町	古城、安楽寺、赤岩、境谷、青木	古城谷川	土石流	H27.3.31	239	H27.3.31	240
443-I-01	吉野川市	山川町	日知利子、茂草、貞田、引地	貞田谷	土石流	H20.9.16	541	H20.9.16	542
443-I-02	吉野川市	山川町	日知利子、茂草、貞田、引地	大藤谷川	土石流	H20.9.16	541	H20.9.16	542
443-I-03	吉野川市	山川町	貞田、川田	茂草谷川	土石流	H20.9.16	541	H20.9.16	542
443-I-04	吉野川市	山川町	平山、赤刎、貞田、川田	上谷川	土石流	H20.9.16	541	H20.9.16	542
443-I-14	吉野川市	山川町	榎谷	榎谷川	土石流	H25.11.8	679	H25.11.8	680
443-II-02	吉野川市	山川町	青木字新田谷	青木谷	土石流	H23.8.25	563	H23.8.25	565
443-I-008	吉野川市	山川町	川田八幡、御饅免、田ノ浦	山川八幡谷	土石流	H26.3.28	202	H26.3.28	203
443-I-009	吉野川市	山川町	井上、奥原、大室	風呂ノ谷川	土石流	H26.3.28	202	H26.3.28	203
443-I-010	吉野川市	山川町	井上	飴屋川	土石流	H26.3.28	202	-	-
443-I-011	吉野川市	山川町	井上、奥川田、恵下	穀屋谷川	土石流	H26.3.28	202	H26.3.28	203
443-I-012	吉野川市	山川町	奥川田、恵下、井上	平山谷川	土石流	H26.3.28	202	H26.3.28	203
443-I-013	吉野川市	山川町	奥川田、久宗	加久谷川	土石流	H26.3.28	202	H26.3.28	203
443-I-020	吉野川市	山川町	西麓、山路、流、雲宮	権現谷川(1)	土石流	H28.3.31	230	-	-
443-I-021	吉野川市	山川町	西麓、山路、流	権現谷川(2)	土石流	H28.3.31	230	H28.3.31	231
443-I-022	吉野川市	山川町	西麓、山路、流、岩戸	西法寺谷	土石流	H28.3.31	230	-	-
443-II-003	吉野川市	山川町	東麓、山路、流	どんど谷川	土石流	H28.3.31	230	-	-
443-I-005	吉野川市	山川町	瀬津、川田、平山、野宮谷	竜王西谷川	土石流	H28.11.1	672	H28.11.1	673
443-I-006	吉野川市	山川町	土橋、川田、瀬津、坂口	竜王谷川	土石流	H28.11.1	672	-	-
443-I-007	吉野川市	山川町	片岸、天王原	岩屋谷川	土石流	H28.11.1	672	-	-
443-I-015	吉野川市	山川町	津由谷、赤岩、横走	津由谷	土石流	H28.11.1	672	H28.11.1	673
443-II-001	吉野川市	山川町	桑内、皆瀬、美郷字川俣・高野尾	皆瀬谷	土石流	H28.11.1	672	-	-
444-I-01	吉野川市	美郷	毛無	毛無谷川	土石流	H18.11.10	1210	-	-
444-I-03	吉野川市	美郷	平	平勘蔵谷川	土石流	H18.11.10	1210	H23.3.24	170
444-I-06	吉野川市	美郷	平	平谷川	土石流	H18.11.10	1210	H23.3.24	170
444-I-04	吉野川市	美郷	照尾	照尾谷川	土石流	H18.11.10	1210	H23.3.24	170
444-II-03	吉野川市	美郷	土用地、湯下	土用地谷川	土石流	H21.5.20	310	H21.5.20	311
444-II-04	吉野川市	美郷	湯下	湯下谷川	土石流	H21.5.20	310	H21.5.20	311
444-II-05	吉野川市	美郷	湯下	湯下東谷	土石流	H21.5.20	310	H21.5.20	311
444-II-001	吉野川市	美郷	土井ノ奥	土井奥谷川	土石流	H30.11.19	732		
444-II-002	吉野川市	美郷	土井ノ奥、刷石、峠	刷石谷川	土石流	H30.11.19	732		
444-I-005	吉野川市	美郷	田平	田平谷川(1)	土石流	H30.11.19	732	H30.11.19	733
444-II-017	吉野川市	美郷	宮倉	田平谷川(2)	土石流	H30.11.19	732	H30.11.19	733
441-I-003	吉野川市	鴨島町	飯尾	天神西谷川	土石流	H30.11.19	732		
441-I-004	吉野川市	鴨島町	飯尾	天神中谷川	土石流	H30.11.19	732	H30.11.19	733
危険箇所番号なし	吉野川市	鴨島町	森藤	三谷川	土石流	H30.11.19	732	H30.11.19	733
444-II-018	吉野川市	美郷	日浦	榎山谷川	土石流	H30.11.19	732		
444-II-016	吉野川市	美郷	宗田	宗田谷川	土石流	H30.11.19	732	H30.11.19	733
444-II-019	吉野川市	美郷	川俣	湯殿谷川	土石流	H30.11.19	732	H30.11.19	733
444-II-015	吉野川市	美郷	山王	山王谷川	土石流	H30.11.19	732	H30.11.19	733
危険箇所番号なし	吉野川市	美郷	古土地・恵美子・山王	オビヤ谷川	土石流	H30.11.19	732	H30.11.19	733

危険箇所番号なし	吉野川市	山川町	西麓・山路・流	権現谷川(3)	土石流	H30.11.19	732	H30.11.19	733
444-II-012	吉野川市	美郷	栩谷・丸山・大鹿	栩谷川	土石流	H30.11.19	732		
444-II-013	吉野川市	美郷	栩谷・丸山・大鹿	丸山谷川	土石流	H30.11.19	732	H30.11.19	733
444-I-002	吉野川市	美郷	上谷	上谷川	土石流	H30.11.19	732		
444-II-006	吉野川市	美郷	恵美子	湯谷川	土石流	H30.11.19	732	H30.11.19	733
444-II-007	吉野川市	美郷	古土地	日浦谷川	土石流	H30.11.19	732	H30.11.19	733
444-II-008	吉野川市	美郷	奥丸	東庄古谷川(2)	土石流	H30.11.19	732	H30.11.19	733
444-II-009	吉野川市	美郷	上谷	南フズ谷川	土石流	H30.11.19	732	H30.11.19	733
444-II-010	吉野川市	美郷	上谷	フズ谷川	土石流	H30.11.19	732		
444-II-011	吉野川市	美郷	上谷	谷蔵谷川	土石流	H30.11.19	732		
444-II-014	吉野川市	美郷	栗木	栗ノ木谷川	土石流	H30.11.19	732	H30.11.19	733
危険箇所番号なし	吉野川市	美郷	恵美子	恵美子	土石流	H30.11.19	732	H30.11.19	733
危険箇所番号なし	吉野川市	美郷	奥丸	東庄古谷川	土石流	H30.11.19	732	H30.11.19	733
危険箇所番号なし	吉野川市	美郷	上谷/栗木	下上谷川	土石流	H30.11.19	732	H30.11.19	733
危険箇所番号なし	吉野川市	美郷	栗木	円住寺谷川	土石流	H30.11.19	732	H30.11.19	733
441-II-001	吉野川市	鴨島町	山路	西寺谷東谷	土石流	R1.9.24	396	R1.9.24	398
441-II-002	吉野川市	鴨島町	山路	櫻原谷川	土石流	R1.9.24	396	R1.9.24	398
441-II-003	吉野川市	鴨島町	山路	阿葉谷西谷	土石流	R1.9.24	396	R1.9.24	398
危険箇所番号なし	吉野川市	鴨島町	山路	西寺谷西谷	土石流	R1.9.24	396	R1.9.24	398
危険箇所番号なし	吉野川市	鴨島町	山路	黒岩谷	土石流	R1.9.24	396		
危険箇所番号なし	吉野川市	鴨島町	山路	日ノ浦谷	土石流	R1.9.24	396	R1.9.24	398

<地すべり>

危険箇所番号 箇所番号	所在地			区域名称	土砂災害の発生 因となる自然現 象の種類	警戒区域告示		特別警戒区域告示	
	郡・市	町・村	字			年月日	番号	年月日	番号
380	吉野川市	鴨島町	森藤	壇	地すべり	H26.3.28	202	-	-
376	吉野川市	山川町	大内	山川大内	地すべり	H26.3.28	202	-	-
379	吉野川市	山川町	西野峯	西野峯	地すべり	H26.3.28	202	-	-
378	吉野川市	山川町	奥野井	山川奥の井	地すべり	H27.3.31	239	-	-
594	吉野川市	山川町	東麓、浦山	東麓	地すべり	H28.3.31	230	-	-
373	吉野川市	山川町	八ヶ久保	衣笠	地すべり	H28.11.1	672	-	-
374	吉野川市	山川町	丸山	山川丸山	地すべり	H28.11.1	672	-	-
375	吉野川市	山川町	旗見	旗見	地すべり	H28.11.1	672	-	-
377	吉野川市	山川町	桶根地	桶根地	地すべり	H28.11.1	672	-	-
393	吉野川市	美郷	照尾、宇宮倉	照尾	地すべり	H25.11.8	679	-	-
392	吉野川市	美郷	張・宮倉・照尾・平	張	地すべり	H30.3.29	221	-	-
395	吉野川市	美郷	宮倉、張、照尾	宮倉	地すべり	H30.11.19	732	-	-
397	吉野川市	美郷	宮倉、倉羅、照尾、古井、大神、下浦、田平	宮倉(2)	地すべり	H30.11.19	732	-	-
382	吉野川市	美郷	峠、刷石	種野	地すべり	H30.11.19	732	-	-
391	吉野川市	美郷	大神・宮倉・下浦	大神	地すべり	H30.11.19	732	-	-
396	吉野川市	美郷	田平・下浦・下城戸・一野山	田平	地すべり	H30.11.19	732	-	-
399	吉野川市	美郷	古井・倉羅	古井	地すべり	H30.11.19	732	-	-
387	吉野川市	美郷	字愛後、墓石、重野尾、張峯	愛後	地すべり	H30.11.19	732	-	-
398	吉野川市	美郷	下城戸	城戸	地すべり	H30.11.19	732	-	-
400	吉野川市	美郷	小竹	小竹	地すべり	H30.11.19	732	-	-
401	吉野川市	美郷	樫平	樫平	地すべり	H30.11.19	732	-	-
402	吉野川市	美郷	穴地	穴地	地すべり	H30.11.19	732	-	-
403	吉野川市	美郷	大岸	岸の峯	地すべり	H30.11.19	732	-	-
404	吉野川市	美郷	中村中筋	中筋	地すべり	H30.11.19	732	-	-
405	吉野川市	美郷	東横山	東横山	地すべり	H30.11.19	732	-	-
383	吉野川市	美郷	刷石、土井ノ奥	刷石	地すべり	H30.11.19	732	-	-
386	吉野川市	美郷	川俣、湯殿、中筋	川俣	地すべり	H30.11.19	732	-	-
385	吉野川市	美郷	湯下・恵美子・山王・古土地・栗木・奥丸	古土地	地すべり	H30.11.19	732	-	-
388	吉野川市	美郷	柿谷・山王・古土地・恵美子	柿谷	地すべり	H30.11.19	732	-	-
389	吉野川市	美郷	殿河・中谷・東山峠	殿河	地すべり	H30.11.19	732	-	-
390	吉野川市	美郷	中谷・東山峠	中の谷	地すべり	H30.11.19	732	-	-
394	吉野川市	美郷	木屋浦	来見坂	地すべり	H30.11.19	732	-	-
危険箇所番号なし	吉野川市	鴨島町	山路・森藤	向原	地すべり	R1.12.20	595	-	-
危険箇所番号なし	吉野川市	美郷	宗田・中筋・張	宗田	地すべり	R1.12.20	595	-	-
危険箇所番号なし	吉野川市	山川町	桑内・皆瀬・馬見尾	皆瀬	地すべり	R1.12.20	595	-	-

4-9 土砂災害警戒区域等の指定状況

危険箇所番号なし	吉野川市	美郷	大野	大野	地すべり	R2.3.27	175	-	-
危険箇所番号なし	吉野川市	美郷	大鹿	大鹿	地すべり	R2.3.27	175	-	-
危険箇所番号なし	吉野川市	美郷	月野	月野	地すべり	R2.3.27	175	-	-
危険箇所番号なし	吉野川市	美郷	倉羅・古井	倉羅	地すべり	R2.3.27	175	-	-
危険箇所番号なし	吉野川市	美郷	下浦・大神・宮倉	下浦	地すべり	R2.3.27	175	-	-
危険箇所番号なし	吉野川市	川島町	学字峯八・吉本・唐戸・二ツ森・大戸井	峯八	地すべり	R2.3.27	175	-	-
危険箇所番号なし	吉野川市	美郷	丸山	丸山	地すべり	R2.3.27	175	-	-
危険箇所番号なし	吉野川市	美郷	土用地・暮石・湯下	湯下	地すべり	R2.3.27	175	-	-
危険箇所番号なし	吉野川市	美郷	品野・中筋・平・湯殿	中筋北	地すべり	R2.3.27	175	-	-
危険箇所番号なし	吉野川市	美郷	平	平	地すべり	R2.3.27	175	-	-
危険箇所番号なし	吉野川市	美郷	品野・大神・下浦・中筋・平	品野	地すべり	R2.3.27	175	-	-
危険箇所番号なし	吉野川市	山川町	榎谷・大内	榎谷	地すべり	R2.3.27	175	-	-

阿波市指定箇所一覧表

＜急傾斜地の崩壊＞

危険箇所番号	所在地			区域名称	土砂災害の発生 因となる自然現象 種類	警戒区域告示		特別警戒区域告示	
	箇所番号	郡・市	町・村			字	年月日	番号	年月日
I-793	阿波市	土成町	宮川内字平間	平間下	急傾斜地の崩壊	H23.3.24	168	H23.3.24	170
II-3768	阿波市	土成町	宮川内字平間	平間上	急傾斜地の崩壊	H23.3.24	168	H23.3.24	170
I-794	阿波市	土成町	宮川内字見坂	見坂(1)	急傾斜地の崩壊	H23.3.24	168	H23.3.24	170
II-3769	阿波市	土成町	宮川内字相坂	相坂(1)	急傾斜地の崩壊	H23.3.24	168	H23.3.24	170
II-3770	阿波市	土成町	宮川内字相坂	相坂(2)	急傾斜地の崩壊	H23.3.24	168	H23.3.24	170
II-3771	阿波市	土成町	宮川内字相婦	相婦(1)	急傾斜地の崩壊	H23.3.24	168	H23.3.24	170
II-3772	阿波市	土成町	宮川内字相婦	相婦(2)	急傾斜地の崩壊	H23.3.24	168	H23.3.24	170
II-3774	阿波市	土成町	成当	大場(1)	急傾斜地の崩壊	H23.3.24	168	H23.3.24	170
II-3775	阿波市	土成町	浦池	奥の宮(1)	急傾斜地の崩壊	H23.3.24	168	H23.3.24	170
II-3782	阿波市	土成町	浦池	金地(2)	急傾斜地の崩壊	H23.3.24	168	H23.3.24	170
II-3783	阿波市	土成町	浦池	金地(3)	急傾斜地の崩壊	H23.3.24	168	H23.3.24	170
II-3784	阿波市	土成町	浦池	金地(4)	急傾斜地の崩壊	H23.3.24	168	H23.3.24	170
II-7754	阿波市	土成町	浦池	金地(5)	急傾斜地の崩壊	H23.3.24	168	H23.3.24	170
II-3789	阿波市	土成町	水田字指谷	指谷(1)	急傾斜地の崩壊	H23.3.24	168	H23.3.24	170
II-3790	阿波市	土成町	水田字指谷	指谷(2)	急傾斜地の崩壊	H23.3.24	168	H23.3.24	170
I-803	阿波市	市場町	上喜来字蛭子	三ツ池	急傾斜地の崩壊	H27.3.31	239	H27.3.31	240
II-3821	阿波市	市場町	上喜来字蛭子	蛭子(1)	急傾斜地の崩壊	H27.3.31	239	H27.3.31	240
II-3822	阿波市	市場町	上喜来字蛭子	蛭子(2)	急傾斜地の崩壊	H27.3.31	239	H27.3.31	240
I-804	阿波市	市場町	犬墓字大北	大北	急傾斜地の崩壊	H27.3.31	239	H27.3.31	240
I-805	阿波市	市場町	犬墓字大北	大北(2)	急傾斜地の崩壊	H27.3.31	239	H27.3.31	240
II-7761	阿波市	市場町	犬墓字大北	大北(9)	急傾斜地の崩壊	H27.3.31	239	H27.3.31	240
II-3823	阿波市	市場町	犬墓字平地	平地(1)	急傾斜地の崩壊	H27.3.31	239	H27.3.31	240
II-7756	阿波市	市場町	犬墓字平地	平地(2)	急傾斜地の崩壊	H27.3.31	239	H27.3.31	240
II-7758	阿波市	市場町	犬墓字平地	平地(4)	急傾斜地の崩壊	H27.3.31	239	H27.3.31	240
I-806	阿波市	市場町	犬墓字白水	白水(1)	急傾斜地の崩壊	H27.9.18	697	—	—
II-7762	阿波市	市場町	犬墓字白水	白水(3)	急傾斜地の崩壊	H27.9.18	697	H27.9.18	698
II-3824	阿波市	市場町	犬墓字白水	白水(5)	急傾斜地の崩壊	H27.9.18	697	H27.9.18	698
II-3825	阿波市	市場町	犬墓字大北	大北(4)	急傾斜地の崩壊	H27.9.18	697	H27.9.18	698
II-3826	阿波市	市場町	犬墓字大北	大北(5)	急傾斜地の崩壊	H27.9.18	697	H27.9.18	698
II-3827	阿波市	市場町	犬墓字大北	大北(6)	急傾斜地の崩壊	H27.9.18	697	H27.9.18	698
II-7760	阿波市	市場町	犬墓字大北	大北(8)	急傾斜地の崩壊	H27.9.18	697	H27.9.18	698
I-807	阿波市	市場町	犬墓字大月	大月(1)	急傾斜地の崩壊	H27.9.18	697	H27.9.18	698
II-3831	阿波市	市場町	犬墓字大月、 日開谷字岩野	大月(2)	急傾斜地の崩壊	H27.9.18	697	H27.9.18	698
II-3830	阿波市	市場町	犬墓字小月	小月(1)	急傾斜地の崩壊	H27.9.18	697	H27.9.18	698
II-3837	阿波市	市場町	犬墓字座主	座主(1)	急傾斜地の崩壊	H27.9.18	697	H27.9.18	698
I-802	阿波市	市場町	日開谷字岩野	岩野(1)	急傾斜地の崩壊	H27.9.18	697	H27.9.18	698
II-3815	阿波市	市場町	日開谷字岩野	岩野(3)	急傾斜地の崩壊	H27.9.18	697	H27.9.18	698
II-3811	阿波市	市場町	日開谷字川北	川北(2)	急傾斜地の崩壊	H27.9.18	697	H27.9.18	698

II-3817	阿波市	市場町	日開谷字遅越	遅越(2)	急傾斜地の崩壊	H27.9.18	697	H27.9.18	698
III-57	阿波市	市場町	日開谷字野田原	野田原(4)	急傾斜地の崩壊	H27.9.18	697	H27.9.18	698
III-58	阿波市	市場町	日開谷字野田原	野田原(5)	急傾斜地の崩壊	H27.9.18	697	H27.9.18	698
III-60	阿波市	市場町	日開谷字稲荷	稲荷(4)	急傾斜地の崩壊	H27.9.18	697	H27.9.18	698
III-63	阿波市	市場町	上喜来字蛭子、 字北谷	蛭子(3)	急傾斜地の崩壊	H27.9.18	697	H27.9.18	698
I-798	阿波市	市場町	日開谷字為後	為後(1)	急傾斜地の崩壊	H21.5.20	310	H21.5.20	311
I-799	阿波市	市場町	日開谷字川又	三共	急傾斜地の崩壊	H21.5.20	310	H21.5.20	311
I-800	阿波市	市場町	日開谷字川北	川北(1)	急傾斜地の崩壊	H21.5.20	310	H21.5.20	311
II-3812	阿波市	市場町	日開谷字川北	川北(3)	急傾斜地の崩壊	H21.5.20	310	H21.5.20	311
II-3813	阿波市	市場町	日開谷字川北	川北(4)	急傾斜地の崩壊	H21.5.20	310	H21.5.20	311
II-7759	阿波市	市場町	日開谷字川北	川北(5)	急傾斜地の崩壊	H21.5.20	310	H21.5.20	311
I-801	阿波市	市場町	日開谷字野田原	野田原(1)	急傾斜地の崩壊	H21.5.20	310	H21.5.20	311
I-2031	阿波市	市場町	日開谷字野田原	野田原(2)	急傾斜地の崩壊	H21.5.20	310	—	—
II-3798	阿波市	市場町	日開谷字野田原	野田原(3)	急傾斜地の崩壊	H21.5.20	310	H21.5.20	311
II-3795	阿波市	市場町	日開谷字稲荷	稲荷(1)	急傾斜地の崩壊	H21.5.20	310	H21.5.20	311
II-3797	阿波市	市場町	日開谷字稲荷	稲荷(3)	急傾斜地の崩壊	H21.5.20	310	H21.5.20	311
II-3816	阿波市	市場町	日開谷字遅越	遅越(1)	急傾斜地の崩壊	H24.3.30	250	H24.3.30	251
II-3843	阿波市	市場町	日開谷字川原芝	川原芝(4)	急傾斜地の崩壊	H24.3.30	250	H24.3.30	251
III-52	阿波市	市場町	切幡字古田	古田(2)	急傾斜地の崩壊	H25.11.8	679	H25.11.8	680
I-808	阿波市	市場町	大影字境目	境目(5)	急傾斜地の崩壊	H24.3.30	250	H24.3.30	251
I-809	阿波市	市場町	大影字平間	平間(1)	急傾斜地の崩壊	H24.3.30	250	H24.3.30	251
I-810	阿波市	市場町	大影字相栗	相栗(1)	急傾斜地の崩壊	H24.3.30	250	H24.3.30	251
II-3838	阿波市	市場町	大影字相栗	相栗(2)	急傾斜地の崩壊	H24.3.30	250	H24.3.30	251
II-3844	阿波市	市場町	大影字平間	平間(2)	急傾斜地の崩壊	H24.3.30	250	H24.3.30	251
II-3845	阿波市	市場町	大影字平間	平間(3)	急傾斜地の崩壊	H24.3.30	250	H24.3.30	251
II-7765	阿波市	市場町	大影字平間	平間(4)	急傾斜地の崩壊	H24.3.30	250	H24.3.30	251
I-796	阿波市	市場町	尾開字日吉	日吉東(1)	急傾斜地の崩壊	H26.3.28	202	H26.3.28	203
I-2030	阿波市	市場町	尾開字日吉	日吉(1)	急傾斜地の崩壊	H26.3.28	202	H26.3.28	203
II-3791	阿波市	市場町	切幡字観音	観音(1)	急傾斜地の崩壊	H26.3.28	202	H26.3.28	203
II-3792	阿波市	市場町	尾開字日吉	日吉(2)	急傾斜地の崩壊	H26.3.28	202	H26.3.28	203
II-3793	阿波市	市場町	尾開字日吉	日吉(3)	急傾斜地の崩壊	H26.3.28	202	H26.3.28	203
II-3794	阿波市	市場町	尾開字日吉	日吉(4)	急傾斜地の崩壊	H26.3.28	202	H26.3.28	203
I-814	阿波市	阿波町	桜ノ岡	桜ノ岡(2)	急傾斜地の崩壊	H26.3.28	202	H26.3.28	203
I-815	阿波市	阿波町	善地	桜ノ岡(1)	急傾斜地の崩壊	H26.3.28	202	H26.3.28	203
I-816	阿波市	阿波町	桜ノ岡	桜ノ岡(3)	急傾斜地の崩壊	H26.3.28	202	H26.3.28	203
I-817	阿波市	阿波町	桜ノ岡	桜ノ岡(4)	急傾斜地の崩壊	H26.3.28	202	H26.3.28	203
I-818	阿波市	阿波町	赤坂	赤坂(1)	急傾斜地の崩壊	H26.3.28	202	H26.3.28	203
II-3901	阿波市	阿波町	桜ノ岡	桜ノ岡(5)	急傾斜地の崩壊	H26.3.28	202	H26.3.28	203
II-3902	阿波市	阿波町	桜ノ岡	桜ノ岡(6)	急傾斜地の崩壊	H26.3.28	202	H26.3.28	203
II-3903	阿波市	阿波町	桜ノ岡	桜ノ岡(7)	急傾斜地の崩壊	H26.3.28	202	H26.3.28	203
II-3904	阿波市	阿波町	赤坂	赤坂(2)	急傾斜地の崩壊	H26.3.28	202	H26.3.28	203
II-3905	阿波市	阿波町	日吉谷	日吉谷(1)	急傾斜地の崩壊	H26.3.28	202	H26.3.28	203

II-3910	阿波市	阿波町	東長峰	東長峰(2)	急傾斜地の崩壊	H26.3.28	202	H26.3.28	203
II-7769	阿波市	阿波町	桜ノ岡	桜ノ岡(8)	急傾斜地の崩壊	H26.3.28	202	H26.3.28	203
II-3863	阿波市	阿波町	糸下	糸下(1)	急傾斜地の崩壊	H22.3.19	139	H22.3.19	140
II-3864	阿波市	阿波町	糸下	糸下(2)	急傾斜地の崩壊	H22.3.19	139	H22.3.19	140
II-3865	阿波市	阿波町	広野	広野(1)	急傾斜地の崩壊	H22.3.19	139	H22.3.19	140
II-3866	阿波市	阿波町	広野	広野(2)	急傾斜地の崩壊	H22.3.19	139	H22.3.19	140
I-813	阿波市	阿波町	亀底	亀底	急傾斜地の崩壊	H24.3.30	250	H24.3.30	251
II-3867	阿波市	阿波町	伊沢谷東縁	伊沢谷東縁(1)	急傾斜地の崩壊	H24.3.30	250	H24.3.30	251
II-3868	阿波市	阿波町	伊沢谷東縁	伊沢谷東縁(2)	急傾斜地の崩壊	H24.3.30	250	H24.3.30	251
II-3869	阿波市	阿波町	伊沢谷東縁	伊沢谷東縁(3)	急傾斜地の崩壊	H24.3.30	250	H24.3.30	251
II-3882	阿波市	阿波町	立割	立割(1)	急傾斜地の崩壊	H24.3.30	250	H24.3.30	251
II-3883	阿波市	阿波町	立割	立割(2)	急傾斜地の崩壊	H24.3.30	250	H24.3.30	251
II-3884	阿波市	阿波町	立割	立割(3)	急傾斜地の崩壊	H24.3.30	250	H24.3.30	251
II-3885	阿波市	阿波町	亀底	亀底(2)	急傾斜地の崩壊	H24.3.30	250	H24.3.30	251
II-3886	阿波市	阿波町	亀底	亀底(3)	急傾斜地の崩壊	H24.3.30	250	H24.3.30	251
II-3887	阿波市	阿波町	亀底	亀底(4)	急傾斜地の崩壊	H24.3.30	250	H24.3.30	251
I-812	阿波市	阿波町	王地	王地(1)	急傾斜地の崩壊	H29.5.23	294	H29.5.23	295
II-3855	阿波市	阿波町	谷口	谷口(1)	急傾斜地の崩壊	H29.5.23	294	H29.5.23	295
III-65	阿波市	阿波町	天西山、西ノ岡、井出口、谷口	谷口(3)	急傾斜地の崩壊	H29.5.23	294	H29.5.23	295
III-64	阿波市	阿波町	天西山、北内谷南	北内谷南(1)	急傾斜地の崩壊	H29.5.23	294	H29.5.23	295
III-66	阿波市	阿波町	柏谷左右	柏谷左右(1)	急傾斜地の崩壊	H29.5.23	294	H29.5.23	295
II-3856	阿波市	阿波町	大久保	大久保(1)	急傾斜地の崩壊	H29.5.23	294	H29.5.23	295
II-3857	阿波市	阿波町	大久保	大久保(2)	急傾斜地の崩壊	H29.5.23	294	H29.5.23	295
II-3858	阿波市	阿波町	大久保	大久保(3)	急傾斜地の崩壊	H29.5.23	294	H29.5.23	295
II-3859	阿波市	阿波町	大久保	大久保(4)	急傾斜地の崩壊	H29.5.23	294	H29.5.23	295
II-3860	阿波市	阿波町	大久保	大久保(5)	急傾斜地の崩壊	H29.5.23	294	H29.5.23	295
II-3861	阿波市	阿波町	大久保	大久保(6)	急傾斜地の崩壊	H29.5.23	294	H29.5.23	295
II-3862	阿波市	阿波町	八丁原	八丁原(1)	急傾斜地の崩壊	H29.5.23	294	H29.5.23	295
II-7766	阿波市	阿波町	八丁原	八丁原(2)	急傾斜地の崩壊	H29.5.23	294	H29.5.23	295
II-3870	阿波市	阿波町	北久保	北久保(1)	急傾斜地の崩壊	H29.5.23	294	H29.5.23	295
II-3871	阿波市	阿波町	北久保	北久保(2)	急傾斜地の崩壊	H29.5.23	294	H29.5.23	295
II-3872	阿波市	阿波町	北久保	北久保(3)	急傾斜地の崩壊	H29.5.23	294	H29.5.23	295
II-3873	阿波市	阿波町	北久保	北久保(4)	急傾斜地の崩壊	H29.5.23	294	H29.5.23	295
II-3874	阿波市	阿波町	北久保	北久保(5)	急傾斜地の崩壊	H29.5.23	294	H29.5.23	295
II-3875	阿波市	阿波町	北久保	北久保(6)	急傾斜地の崩壊	H29.5.23	294	H29.5.23	295
II-3876	阿波市	阿波町	北久保	北久保(7)	急傾斜地の崩壊	H29.5.23	294	H29.5.23	295
II-3877	阿波市	阿波町	北久保	北久保(8)	急傾斜地の崩壊	H29.5.23	294	H29.5.23	295
II-3878	阿波市	阿波町	北久保	北久保(9)	急傾斜地の崩壊	H29.5.23	294	H29.5.23	295
II-3879	阿波市	阿波町	北久保	北久保(10)	急傾斜地の崩壊	H29.5.23	294	H29.5.23	295
II-3880	阿波市	阿波町	北久保	北久保(11)	急傾斜地の崩壊	H29.5.23	294	H29.5.23	295
II-3881	阿波市	阿波町	北久保	北久保(12)	急傾斜地の崩壊	H29.5.23	294	H29.5.23	295
II-7767	阿波市	阿波町	北久保	北久保(13)	急傾斜地の崩壊	H29.5.23	294	H29.5.23	295

4-9 土砂災害警戒区域等の指定状況

II-3888	阿波市	阿波町	真重	真重(1)	急傾斜地の崩壊	H29.5.23	294	H29.5.23	295
II-3889	阿波市	阿波町	真重	真重(2)	急傾斜地の崩壊	H29.5.23	294	H29.5.23	295
II-3890	阿波市	阿波町	真重	真重(3)	急傾斜地の崩壊	H29.5.23	294	H29.5.23	295
II-3891	阿波市	阿波町	真重	真重(4)	急傾斜地の崩壊	H29.5.23	294	H29.5.23	295
II-3892	阿波市	阿波町	真重	真重(5)	急傾斜地の崩壊	H29.5.23	294	H29.5.23	295
II-3893	阿波市	阿波町	真重	真重(6)	急傾斜地の崩壊	H29.5.23	294	H29.5.23	295
II-7768	阿波市	阿波町	真重	真重(7)	急傾斜地の崩壊	H29.5.23	294	H29.5.23	295
II-3898	阿波市	阿波町	真重	真重(8)	急傾斜地の崩壊	H29.5.23	294	H29.5.23	295
II-3899	阿波市	阿波町	真重	真重(9)	急傾斜地の崩壊	H29.5.23	294	H29.5.23	295
II-3894	阿波市	阿波町	引地	引地(1)	急傾斜地の崩壊	H29.5.23	294	H29.5.23	295
II-3895	阿波市	阿波町	引地	引地(2)	急傾斜地の崩壊	H29.5.23	294	H29.5.23	295
II-3896	阿波市	阿波町	引地	引地(3)	急傾斜地の崩壊	H29.5.23	294	H29.5.23	295
II-3897	阿波市	阿波町	引地	引地(4)	急傾斜地の崩壊	H29.5.23	294	H29.5.23	295
III-67	阿波市	阿波町	井出口	井出口(1)	急傾斜地の崩壊	H29.5.23	294	H29.5.23	295
III-68	阿波市	阿波町	井出口	井出口(2)	急傾斜地の崩壊	H29.5.23	294	H29.5.23	295
III-69	阿波市	阿波町	広野	広野(3)	急傾斜地の崩壊	H29.5.23	294	H29.5.23	295
III-70	阿波市	阿波町	糸下	糸下(3)	急傾斜地の崩壊	H29.5.23	294	H29.5.23	295
III-71	阿波市	阿波町	梅ノ東、芋場	芋場(1)	急傾斜地の崩壊	H29.5.23	294	H29.5.23	295
III-72	阿波市	阿波町	梅ノ東、姥ヶ懐	梅ノ東(1)	急傾斜地の崩壊	H29.5.23	294	H29.5.23	295
II-3801	阿波市	市場町	日開谷字中ノ名	中ノ名(1)	急傾斜地の崩壊	H30.1.26	43	H30.1.26	44
II-3802	阿波市	市場町	日開谷字中ノ名	中ノ名(2)	急傾斜地の崩壊	H30.1.26	43	H30.1.26	44
II-3803	阿波市	市場町	日開谷字中ノ名	中ノ名(3)	急傾斜地の崩壊	H30.1.26	43	H30.1.26	44
I-797	阿波市	市場町	日開谷字奥日開谷	奥日開谷(1)	急傾斜地の崩壊	H30.1.26	43	H30.1.26	44
II-3807	阿波市	市場町	日開谷字奥日開谷	奥日開谷(2)	急傾斜地の崩壊	H30.1.26	43	H30.1.26	44
II-3808	阿波市	市場町	日開谷字奥日開谷	奥日開谷(3)	急傾斜地の崩壊	H30.1.26	43	H30.1.26	44
II-3809	阿波市	市場町	日開谷字奥日開谷	奥日開谷(4)	急傾斜地の崩壊	H30.1.26	43	H30.1.26	44
II-3810	阿波市	市場町	日開谷字原田	奥日開谷(5)	急傾斜地の崩壊	H30.1.26	43	H30.1.26	44
II-7755	阿波市	市場町	日開谷字奥日開谷	奥日開谷(6)	急傾斜地の崩壊	H30.1.26	43	H30.1.26	44
II-3799	阿波市	市場町	日開谷字為後	為後(2)	急傾斜地の崩壊	H30.1.26	43	H30.1.26	44
II-3800	阿波市	市場町	日開谷字為後	為後(3)	急傾斜地の崩壊	H30.1.26	43	H30.1.26	44
II-3805	阿波市	市場町	日開谷字原田	原田(1)	急傾斜地の崩壊	H30.1.26	43	H30.1.26	44
II-3806	阿波市	市場町	日開谷字原田	原田(2)	急傾斜地の崩壊	H30.1.26	43	H30.1.26	44
II-3832	阿波市	市場町	犬墓字竹倉	竹倉(1)	急傾斜地の崩壊	H30.1.26	43	H30.1.26	44
II-3833	阿波市	市場町	日開谷字遅越	竹倉(2)	急傾斜地の崩壊	H30.1.26	43	H30.1.26	44
II-3834	阿波市	市場町	日開谷字遅越	竹倉(3)	急傾斜地の崩壊	H30.1.26	43	H30.1.26	44
II-3835	阿波市	市場町	犬墓字竹倉、日開谷字遅越	竹倉(4)	急傾斜地の崩壊	H30.1.26	43	H30.1.26	44
II-3836	阿波市	市場町	日開谷字遅越	竹倉(5)	急傾斜地の崩壊	H30.1.26	43	H30.1.26	44
II-7764	阿波市	市場町	日開谷字遅越	竹倉(6)	急傾斜地の崩壊	H30.1.26	43	H30.1.26	44
III-62	阿波市	市場町	犬墓字竹倉	竹倉(7)	急傾斜地の崩壊	H30.1.26	43	H30.1.26	44
III-61	阿波市	市場町	大影字相栗	相栗(3)	急傾斜地の崩壊	H30.1.26	43	H30.1.26	44
I-811	阿波市	市場町	大影字ニイヤ	ニイヤ(1)	急傾斜地の崩壊	H30.1.26	43	H30.1.26	44
II-3846	阿波市	市場町	大影字ニイヤ	ニイヤ(2)	急傾斜地の崩壊	H30.1.26	43	H30.1.26	44

4-9 土砂災害警戒区域等の指定状況

II-3847	阿波市	市場町	大影字ニイヤ	ニイヤ(3)	急傾斜地の崩壊	H30.1.26	43	H30.1.26	44
II-3839	阿波市	市場町	大影字境目	境目(1)	急傾斜地の崩壊	H30.1.26	43	H30.1.26	44
II-3840	阿波市	市場町	日開谷字川原芝	境目(2)	急傾斜地の崩壊	H30.1.26	43	H30.1.26	44
II-3842	阿波市	市場町	日開谷字川原芝	境目(4)	急傾斜地の崩壊	H30.1.26	43	H30.1.26	44
II-3841	阿波市	市場町	日開谷字川原芝	境目(3)	急傾斜地の崩壊	H30.1.26	43	H30.1.26	44
II-3848	阿波市	市場町	大影字国行	国行(1)	急傾斜地の崩壊	H30.1.26	43	H30.1.26	44
II-3849	阿波市	市場町	大影字国行	国行(2)	急傾斜地の崩壊	H30.1.26	43	H30.1.26	44
II-3850	阿波市	市場町	大影字国行	国行(3)	急傾斜地の崩壊	H30.1.26	43	H30.1.26	44
II-3851	阿波市	市場町	大影字国行	国行(4)	急傾斜地の崩壊	H30.1.26	43	H30.1.26	44
II-3852	阿波市	市場町	大影字平間	国行(5)	急傾斜地の崩壊	H30.1.26	43	H30.1.26	44
II-3818	阿波市	市場町	日開谷字川原芝	川原芝(1)	急傾斜地の崩壊	H30.1.26	43	H30.1.26	44
III-51	阿波市	市場町	切幡字古田, 宇 坤山	古田(1)	急傾斜地の崩壊	H30.1.26	43	H30.1.26	44
II-3907	阿波市	阿波町	北岡, 西島, 中 長峰, 西長峰	北岡(1)	急傾斜地の崩壊	H30.1.26	43	H30.1.26	44
II-3908	阿波市	阿波町	南西谷, 中長峰	南西谷(1)	急傾斜地の崩壊	H30.1.26	43	H30.1.26	44
II-3911	阿波市	阿波町	中長峰	中長峰(1)	急傾斜地の崩壊	H30.1.26	43	H30.1.26	44
II-3912	阿波市	阿波町	中長峰	中長峰(2)	急傾斜地の崩壊	H30.1.26	43	H30.1.26	44
II-3913	阿波市	阿波町	中長峰	中長峰(3)	急傾斜地の崩壊	H30.1.26	43	H30.1.26	44
II-3914	阿波市	阿波町	中長峰	中長峰(4)	急傾斜地の崩壊	H30.1.26	43	H30.1.26	44
II-3915	阿波市	阿波町	西長峰, 植桜	西長峰(1)	急傾斜地の崩壊	H30.1.26	43	H30.1.26	44
II-3916	阿波市	阿波町	西長峰, 植桜, 北岡	植桜(1)	急傾斜地の崩壊	H30.1.26	43	H30.1.26	44
II-7770	阿波市	阿波町	東長峰	東長峰(3)	急傾斜地の崩壊	H30.1.26	43	H30.1.26	44
III-79	阿波市	阿波町	西長峰	東長峰(4)	急傾斜地の崩壊	H30.1.26	43	H30.1.26	44
III-80	阿波市	阿波町	中長峰	東長峰(5)	急傾斜地の崩壊	H30.1.26	43	H30.1.26	44
II-3819	阿波市	市場町	日開谷字川原芝	川原芝(2)	急傾斜地の崩壊	H30.1.26	43	H30.1.26	44
II-3820	阿波市	市場町	日開谷字川原芝	川原芝(3)	急傾斜地の崩壊	H30.1.26	43	H30.1.26	44
III-50	阿波市	市場町	切幡字観音	観音(2)	急傾斜地の崩壊	H30.1.26	43	H30.1.26	44
III-53	阿波市	市場町	尾開字日吉	日吉(5)	急傾斜地の崩壊	H30.1.26	43	H30.1.26	44
III-54	阿波市	市場町	尾開字日吉	日吉(6)	急傾斜地の崩壊	H30.1.26	43	H30.1.26	44
III-55	阿波市	市場町	尾開字日吉, 宇 金清	日吉(7)	急傾斜地の崩壊	H30.1.26	43	H30.1.26	44
III-56	阿波市	市場町	切幡字古田, 宇 坤山	日吉東(2)	急傾斜地の崩壊	H30.1.26	43	H30.1.26	44
II-3906	阿波市	阿波町	北西谷, 中長 峰, 東長峰, 南 西谷, 馬場, 日 吉谷	北西谷(1)	急傾斜地の崩壊	H30.1.26	43	H30.1.26	44
II-3909	阿波市	阿波町	中長峰	東長峰(1)	急傾斜地の崩壊	H30.1.26	43	H30.1.26	44
III-75	阿波市	阿波町	桜ノ岡, 十善寺, 北正広	小倉(4)	急傾斜地の崩壊	H30.1.26	43	H30.1.26	44
III-76	阿波市	阿波町	桜ノ岡	桜ノ岡(9)	急傾斜地の崩壊	H30.1.26	43	H30.1.26	44
III-77	阿波市	阿波町	桜ノ岡, 赤坂	桜ノ岡(10)	急傾斜地の崩壊	H30.1.26	43	H30.1.26	44
III-78	阿波市	阿波町	赤坂	赤坂(3)	急傾斜地の崩壊	H30.1.26	43	H30.1.26	44
危険箇所番号な し	阿波市	阿波町	桜ノ岡, 王子川, 五明, 赤坂	桜ノ岡(11)	急傾斜地の崩壊	H30.1.26	43	H30.1.26	44
危険箇所番号な し	阿波市	阿波町	赤坂, 桜ノ岡	赤坂(4)	急傾斜地の崩壊	H30.1.26	43	H30.1.26	44
危険箇所番号な し	阿波市	阿波町	北山	北山	急傾斜地の崩壊	H30.1.26	43	H30.1.26	44
危険箇所番号な し	阿波市	阿波町	棚ヶ窪	棚ヶ窪(1)	急傾斜地の崩壊	H30.1.26	43	H30.1.26	44
危険箇所番号な し	阿波市	阿波町	棚ヶ窪	棚ヶ窪(2)	急傾斜地の崩壊	H30.1.26	43	H30.1.26	44

I-795	阿波市	土成町	吉田字岡の段の一、岡ノ山、一の坂	岡(1)	急傾斜地の崩壊	R1.12.20	595	R1.12.20	597
I-2029	阿波市	土成町	土成字前田、鈴川	北原(1)	急傾斜地の崩壊	R1.12.20	595	R1.12.20	597
II-3764	阿波市	土成町	吉田字岡の段の二、岡ノ山	岡(2)	急傾斜地の崩壊	R1.12.20	595	R1.12.20	597
II-3773	阿波市	土成町	土成字鈴川、北原	鈴川(1)	急傾斜地の崩壊	R1.12.20	595	R1.12.20	597
II-3776	阿波市	土成町	浦池	奥の宮(2)	急傾斜地の崩壊	R1.12.20	595	R1.12.20	597
II-3777	阿波市	土成町	浦池	万代(1)	急傾斜地の崩壊	R1.12.20	595	R1.12.20	597
II-3778	阿波市	土成町	浦池	万代(2)	急傾斜地の崩壊	R1.12.20	595	R1.12.20	597
II-3779	阿波市	土成町	浦池	白木谷(1)	急傾斜地の崩壊	R1.12.20	595	R1.12.20	597
II-3780	阿波市	土成町	浦池	西の宮(1)	急傾斜地の崩壊	R1.12.20	595	R1.12.20	597
II-3781	阿波市	土成町	浦池	金地(1)	急傾斜地の崩壊	R1.12.20	595	R1.12.20	597
II-3785	阿波市	土成町	浦池	半太夫(1)	急傾斜地の崩壊	R1.12.20	595	R1.12.20	597
II-3786	阿波市	土成町	浦池	半太夫(2)	急傾斜地の崩壊	R1.12.20	595	R1.12.20	597
II-3787	阿波市	土成町	浦池	半太夫(3)	急傾斜地の崩壊	R1.12.20	595	R1.12.20	597
II-3788	阿波市	土成町	浦池	九王谷(1)	急傾斜地の崩壊	R1.12.20	595	R1.12.20	597
II-7753	阿波市	土成町	土成字鈴川、山ノ本	山ノ本(1)	急傾斜地の崩壊	R1.12.20	595	R1.12.20	597
III-41	阿波市	土成町	吉田字岡ノ山、ハリマタ、岡の段の二	ハリマタ(1)	急傾斜地の崩壊	R1.12.20	595	R1.12.20	597
III-42	阿波市	土成町	土成字鈴川、山ノ本、北原	落合(1)	急傾斜地の崩壊	R1.12.20	595	R1.12.20	597
III-43	阿波市	土成町	土成字山ノ本、鈴川、殿開、浦池	奥ノ宮(3)	急傾斜地の崩壊	R1.12.20	595	R1.12.20	597
III-44	阿波市	土成町	浦池	大場(2)	急傾斜地の崩壊	R1.12.20	595	R1.12.20	597
III-45	阿波市	土成町	成当	大場(3)	急傾斜地の崩壊	R1.12.20	595	R1.12.20	597
III-46	阿波市	土成町	浦池	大場(4)	急傾斜地の崩壊	R1.12.20	595	R1.12.20	597
III-47	阿波市	土成町	浦池	西ノ宮(2)	急傾斜地の崩壊	R1.12.20	595	R1.12.20	597
III-48	阿波市	土成町	水田字日吉、成当	日吉(1)	急傾斜地の崩壊	R1.12.20	595	R1.12.20	597
III-49	阿波市	土成町	秋月字明月	明日(1)	急傾斜地の崩壊	R1.12.20	595	R1.12.20	597
I-791	阿波市	土成町	高尾字山王子	山王子(1)	急傾斜地の崩壊	R1.12.20	595	R1.12.20	597
I-792	阿波市	土成町	高尾字佐古	佐古(1)	急傾斜地の崩壊	R1.12.20	595	R1.12.20	597
II-3762	阿波市	土成町	宮川内字下山田、宮ノ下	下山田(1)	急傾斜地の崩壊	R1.12.20	595	R1.12.20	597
II-3763	阿波市	土成町	宮川内字下山田、高尾字向山	下山田(2)	急傾斜地の崩壊	R1.12.20	595	R1.12.20	597
II-3765	阿波市	土成町	宮川内字宮ノ尾、宮ノ下	宮ノ尾(1)	急傾斜地の崩壊	R1.12.20	595	R1.12.20	597
II-3766	阿波市	土成町	宮川内字宮ノ尾、西谷・上山田	宮ノ尾(2)	急傾斜地の崩壊	R1.12.20	595	R1.12.20	597
III-30	阿波市	土成町	高尾字法教田	法教田(1)	急傾斜地の崩壊	R1.12.20	595	R1.12.20	597
III-31	阿波市	土成町	高尾字法教田	法教田(2)	急傾斜地の崩壊	R1.12.20	595	R1.12.20	597
III-32	阿波市	土成町	高尾字法教田・西谷	西谷(1)	急傾斜地の崩壊	R1.12.20	595	R1.12.20	597
III-33	阿波市	土成町	高尾字山王子	山王子(2)	急傾斜地の崩壊	R1.12.20	595	R1.12.20	597
III-35	阿波市	土成町	高尾字佐古	佐古(3)	急傾斜地の崩壊	R1.12.20	595	R1.12.20	597
III-36	阿波市	土成町	高尾字向山・西内・佐古、宮川内字上山田	西内(1)	急傾斜地の崩壊	R1.12.20	595	R1.12.20	597
III-37	阿波市	土成町	高尾字向山・休場・けやき原、宮川内字下山田	向山(1)	急傾斜地の崩壊	R1.12.20	595	R1.12.20	597
III-38	阿波市	土成町	宮川内字下山田・上山田	下山田(3)	急傾斜地の崩壊	R1.12.20	595	R1.12.20	597
III-39	阿波市	土成町	宮川内字大畑・西谷・落久保	大畑(1)	急傾斜地の崩壊	R1.12.20	595	R1.12.20	597

Ⅲ-40	阿波市	土成町	宮川内字見坂	長瀬(1)	急傾斜地の崩壊	R1.12.20	595	R1.12.20	597
Ⅱ-3464	美馬市 阿波市	脇町 阿波町	西赤谷 西長峰、植桜	西赤谷(11)※	急傾斜地の崩壊	R1.12.20	595	R1.12.20	597

＜土石流＞

危険箇所番号 箇所番号	所在地			区域名称	土石災害の発生 因となる自然現象種類	警戒区域告示		特別警戒区域告示	
	郡・市	町・村	字			年月日	番号	年月日	番号
407-I-01	阿波市	土成町	秋月	一本松谷	土石流	H23.3.24	168	—	—
407-I-02	阿波市	土成町	秋月、水田	間谷	土石流	H23.3.24	168	—	—
407-I-03	阿波市	土成町	水田	日吉谷	土石流	H23.3.24	168	—	—
407-I-04	阿波市	土成町	浦池	馬ヶ谷	土石流	H23.3.24	168	—	—
407-I-05	阿波市	土成町	浦池	西の宮谷	土石流	H23.3.24	168	—	—
407-I-06	阿波市	土成町	浦池	九頭宇谷	土石流	H23.3.24	168	—	—
407-I-07	阿波市	土成町	土成	飛行谷	土石流	H23.3.24	168	H23.3.24	170
421-I-07	阿波市	市場町	日開谷字野田原	野田原谷川	土石流	H21.5.20	310	H21.5.20	311
421-II-13	阿波市	市場町	日開谷字野田原、稲荷	馬木谷川	土石流	H21.5.20	310	H21.5.20	311
421-I-08	阿波市	市場町	日開谷字稲荷	稲荷谷川	土石流	H21.5.20	310	—	—
421-II-12	阿波市	市場町	日開谷字為後	ソトノバ谷川	土石流	H21.5.20	310	H21.5.20	311
421-II-16	阿波市	市場町	切幡字古田	石ヶ谷	土石流	H25.11.8	679	H25.11.8	680
421-I-005	阿波市	市場町	大影	大影馬ノ谷	土石流	H24.3.30	250	H24.3.30	251
421-II-008	阿波市	市場町	平間	大田谷川	土石流	H24.3.30	250	H24.3.30	251
421-I-009	阿波市	市場町	尾開字日吉	東谷	土石流	H26.3.28	202	H26.3.28	203
421-I-010	阿波市	市場町	切幡字古田	柿ノ木谷川	土石流	H26.3.28	202	—	—
421-I-011	阿波市	市場町	切幡字観音	観音谷(1)	土石流	H26.3.28	202	H26.3.28	203
421-I-012	阿波市	市場町	切幡字観音	観音谷(2)	土石流	H26.3.28	202	H26.3.28	203
421-I-013	阿波市	市場町	切幡字観音	宮ノ内谷	土石流	H26.3.28	202	H26.3.28	203
421-II-014	阿波市	市場町	尾開字八坂	ヒチヤ谷川	土石流	H26.3.28	202	H26.3.28	203
421-II-015	阿波市	市場町	尾開字日吉	日吉東谷	土石流	H26.3.28	202	—	—
421-I-003	阿波市	市場町	犬墓字大北	ヤカエ谷川	土石流	H27.9.18	697	—	—
421-II-004	阿波市	市場町	犬墓字小月	大畑谷	土石流	H27.9.18	697	H27.9.18	698
421-I-006	阿波市	市場町	日開谷字岩野	大池谷	土石流	H27.9.18	697	H27.9.18	698
421-I-001	阿波市	市場町	上喜来字蛭子、円定、窪二俣、西原	かくれ谷	土石流	H27.3.31	239	—	—
421-I-002	阿波市	市場町	上喜来字蛭子	美濃谷川	土石流	H27.3.31	239	H27.3.31	240
421-II-001	阿波市	市場町	大俣字山路、原測	法寺谷	土石流	H27.3.31	239	H27.3.31	240
421-II-002	阿波市	市場町	大俣字山路、宇佐、行峯、原	別埜谷	土石流	H27.3.31	239	—	—
421-II-003	阿波市	市場町	上喜来字円定、西原、大俣字宇佐、行峯	坪井谷	土石流	H27.3.31	239	H27.3.31	240
422-II-005	阿波市	阿波町	天西山、山王、山尻	柳谷	土石流	H29.5.23	294	—	—
422-II-006	阿波市	阿波町	天西山、山王、山尻	松崎谷川	土石流	H29.5.23	294	H29.5.23	295
危険箇所番号なし	阿波市	阿波町	明地谷、北正広、梅ノ木原、梅ノ東、芋場	芋場谷	土石流	H20.3.4	117	H20.3.4	117
422-I-001	阿波市	阿波町	桜ノ岡	桜ノ岡谷川	土石流	H26.3.28	202	H26.3.28	203
422-I-002	阿波市	阿波町	糸下	糸下谷川	土石流	H22.3.19	139	H22.3.19	140
422-I-003	阿波市	阿波町	北久保	南谷川	土石流	H22.3.19	139	H22.3.19	140
422-II-001	阿波市	阿波町	広野	糸下谷	土石流	H22.3.19	139	H22.3.19	140
422-I-004	阿波市	阿波町	亀底	亀底谷川	土石流	H24.3.30	250	H24.3.30	251
422-II-002	阿波市	阿波町	亀底	霧ヶ久保谷川	土石流	H24.3.30	250	H24.3.30	251
422-I-005	阿波市	阿波町	富谷、八丁原、山ノ神、梅ノ木原、西柴生、北柴生、東柴生、北五味知	八丁原谷	土石流	H29.5.23	294	H29.5.23	295
422-I-006	阿波市	阿波町	柏谷左右、西ノ岡、井出口	松谷川	土石流	H29.5.23	294	H29.5.23	295
422-II-003	阿波市	阿波町	薦谷、柏谷左右、西ノ岡、井出口、八丁原、山ノ神、北五味知	飛谷川	土石流	H29.5.23	294	H29.5.23	295
422-II-004	阿波市	阿波町	柏谷左右、谷口、井出口、西ノ岡	谷口谷	土石流	H29.5.23	294	H29.5.23	295
421-I-004	阿波市	市場町	大影字相栗	相栗谷川	土石流	H30.1.26	43		
421-II-005	阿波市	市場町	犬墓字竹倉	大倉谷	土石流	H30.1.26	43	H30.1.26	44
421-II-009	阿波市	市場町	日開谷字川原芝	荒神谷	土石流	H30.1.26	43		
421-II-010	阿波市	市場町	日開谷字遅越	遅越谷川	土石流	H30.1.26	43	H30.1.26	44
421-II-011	阿波市	市場町	日開谷字原田、奥日開谷	川原芝谷川	土石流	H30.1.26	43	H30.1.26	44
421-II-006	阿波市	市場町	大影字国行	前の谷川	土石流	H30.1.26	43	H30.1.26	44

4-9 土砂災害警戒区域等の指定状況

421-II-007	阿波市	市場町	日開谷字川原芝	太田谷	土石流	H30.1.26	43	H30.1.26	44
危険箇所番号なし	阿波市	市場町	日開谷字僧都、 稲荷	僧都谷川	土石流	H30.1.26	43	H30.1.26	44
407-I-008	阿波市	土成町	土成字鈴川、山ノ 本、落合、北原	落合谷川	土石流	R1.12.20	595	R1.12.20	597
407-I-009	阿波市	土成町	土成字前田	牛屋谷川	土石流	R1.12.20	595	R1.12.20	597
407-II-001	阿波市	土成町	浦池	高浦谷川	土石流	R1.12.20	595	R1.12.20	597
危険箇所番号なし	阿波市	土成町	土成字鈴川、北 原、落合	鈴川谷川	土石流	R1.12.20	595	R1.12.20	597
危険箇所番号なし	阿波市	土成町	土成字鈴川、山ノ 本、落合、殿開、浦 池	櫻原谷	土石流	R1.12.20	595		
危険箇所番号なし	阿波市	土成町	土成字鈴川、殿 開、山ノ本、落合、 浦池	法ヶヶ谷	土石流	R1.12.20	595	R1.12.20	597
407-I-010	阿波市	土成町	高尾字佐古・西 内、宮川内字上 山田	佐古谷川	土石流	R1.12.20	595	R1.12.20	597
407-I-011	阿波市	土成町	高尾字山王子・ 深谷	高尾谷川	土石流	R1.12.20	595	R1.12.20	597
407-I-012	阿波市	土成町	高尾字法教田	浦ノ谷川	土石流	R1.12.20	595		
407-II-002	阿波市	土成町	宮川内字見坂	見坂浦谷川	土石流	R1.12.20	595	R1.12.20	597
407-II-003	阿波市	土成町	宮川内字見坂	見坂1号谷	土石流	R1.12.20	595	R1.12.20	597
407-II-004	阿波市	土成町	宮川内字落倉・ 上畑	見坂2号谷	土石流	R1.12.20	595	R1.12.20	597
407-II-005	阿波市	土成町	宮川内字上畑・ 御所	上畑谷	土石流	R1.12.20	595	R1.12.20	597
407-II-006	阿波市	土成町	宮川内字相婦	相婦1号谷	土石流	R1.12.20	595	R1.12.20	597
407-II-007	阿波市	土成町	宮川内字相婦	相婦2号谷	土石流	R1.12.20	595	R1.12.20	597
407-II-008	阿波市	土成町	宮川内字落久 保・大畑	犬細谷川	土石流	R1.12.20	595	R1.12.20	597
407-I-013	阿波市 板野郡	土成町 上板町	高尾 引野字安楽寺	安楽寺谷川※	土石流	R1.12.20	595	R1.12.20	597

美馬市指定箇所一覧表

<急傾斜地の崩壊>

危険箇所番号	所在地			区域名称	土砂災害の発生因となる自然現象種類	警戒区域告示		特別警戒区域告示	
	郡・市	町・村	字			年月日	番号	年月日	番号
I-738	美馬市	脇町	曾江名	曾江名(1)	急傾斜地の崩壊	H20.3.4	117	H20.3.4	117
II-3518	美馬市	脇町	曾江名	曾江名(10)	急傾斜地の崩壊	H20.3.4	117	H20.3.4	117
I-756	美馬市	脇町	脇町	新町(2)	急傾斜地の崩壊	H23.3.24	168	H23.3.24	170
I-757	美馬市	脇町	脇町	大工町	急傾斜地の崩壊	H23.3.24	168	H23.3.24	170
II-3581	美馬市	脇町	脇町	豊屋敷	急傾斜地の崩壊	H23.3.24	168	H23.3.24	170
I-758	美馬市	脇町	脇町	東城山(1)	急傾斜地の崩壊	H27.3.31	239	H27.3.31	240
II-3584	美馬市	脇町	脇町	ヒビノ木	急傾斜地の崩壊	H27.3.31	239	H27.3.31	240
II-3585	美馬市	脇町	脇町	脇町	急傾斜地の崩壊	H27.3.31	239	H27.3.31	240
II-3587	美馬市	脇町	脇町	佐尾原(2)	急傾斜地の崩壊	H27.3.31	239	H27.3.31	240
II-3591	美馬市	脇町	脇町	西城山(2)	急傾斜地の崩壊	H27.3.31	239	H27.3.31	240
II-3595	美馬市	脇町	脇町	東城山(2)	急傾斜地の崩壊	H27.3.31	239	H27.3.31	240
I-754	美馬市	脇町	脇町	佐尾原(1)	急傾斜地の崩壊	H27.3.31	239	H27.3.31	240
II-3588	美馬市	脇町	小丸、脇町	佐尾原	急傾斜地の崩壊	H27.3.31	239	H27.3.31	240
II-3590	美馬市	脇町	脇町、新山	西城山(1)	急傾斜地の崩壊	H27.3.31	239	H27.3.31	240
II-3578	美馬市	脇町	小丸、脇町	小丸(1)	急傾斜地の崩壊	H27.3.31	239	H27.3.31	240
II-3620	美馬市	脇町	木ノ内、井口	井口(9)	急傾斜地の崩壊	H27.3.31	239	H27.3.31	240
II-3586	美馬市	脇町	新山	国見丸	急傾斜地の崩壊	H23.3.24	168	H23.3.24	170
I-749	美馬市	脇町	猪尻字西上野、若宮南、建神社下南	西上野(3)	急傾斜地の崩壊	H27.3.31	239	H27.3.31	240
I-751	美馬市	脇町	猪尻字建神社下南、西上野、北庄、庄、拝原	猪尻	急傾斜地の崩壊	H27.3.31	239	H27.3.31	240
I-734	美馬市	脇町	西赤谷	落合	急傾斜地の崩壊	H27.3.31	239	H27.3.31	240
I-735	美馬市	脇町	西赤谷	西赤谷(2)	急傾斜地の崩壊	H27.3.31	239	H27.3.31	240
II-3465	美馬市	脇町	西赤谷	西赤谷(12)	急傾斜地の崩壊	H27.3.31	239	H27.3.31	240
II-3466	美馬市	脇町	西赤谷	西赤谷(13)	急傾斜地の崩壊	H27.3.31	239	H27.3.31	240
II-3467	美馬市	脇町	西赤谷	西赤谷(14)	急傾斜地の崩壊	H27.3.31	239	H27.3.31	240
II-3468	美馬市	脇町	西赤谷	西赤谷(15)	急傾斜地の崩壊	H27.3.31	239	H27.3.31	240
II-3469	美馬市	脇町	西赤谷	西赤谷(16)	急傾斜地の崩壊	H27.3.31	239	H27.3.31	240
II-3470	美馬市	脇町	西赤谷	西赤谷(17)	急傾斜地の崩壊	H27.3.31	239	H27.3.31	240
II-3479	美馬市	脇町	西赤谷	西赤谷(26)	急傾斜地の崩壊	H27.3.31	239	H27.3.31	240
II-3480	美馬市	脇町	西赤谷	西赤谷(27)	急傾斜地の崩壊	H27.3.31	239	H27.3.31	240
II-3481	美馬市	脇町	西赤谷	西赤谷(28)	急傾斜地の崩壊	H27.3.31	239	H27.3.31	240
II-3482	美馬市	脇町	西赤谷	西赤谷(29)	急傾斜地の崩壊	H27.3.31	239	H27.3.31	240
II-3488	美馬市	脇町	西赤谷	西赤谷(35)	急傾斜地の崩壊	H27.3.31	239	H27.3.31	240
II-3489	美馬市	脇町	西赤谷	西赤谷(36)	急傾斜地の崩壊	H27.3.31	239	H27.3.31	240
II-3490	美馬市	脇町	西赤谷	西赤谷(37)	急傾斜地の崩壊	H27.3.31	239	H27.3.31	240
II-3491	美馬市	脇町	西赤谷	西赤谷(38)	急傾斜地の崩壊	H27.3.31	239	H27.3.31	240
II-3498	美馬市	脇町	西赤谷	西赤谷(45)	急傾斜地の崩壊	H27.3.31	239	H27.3.31	240
II-3500	美馬市	脇町	西赤谷	西赤谷(47)	急傾斜地の崩壊	H27.3.31	239	H27.3.31	240
II-3501	美馬市	脇町	西赤谷	西赤谷(48)	急傾斜地の崩壊	H27.3.31	239	H27.3.31	240
II-3502	美馬市	脇町	西赤谷	西赤谷(49)	急傾斜地の崩壊	H27.3.31	239	H27.3.31	240
II-3503	美馬市	脇町	西赤谷	西赤谷(50)	急傾斜地の崩壊	H27.3.31	239	H27.3.31	240
II-3504	美馬市	脇町	西赤谷	西赤谷(51)	急傾斜地の崩壊	H27.3.31	239	H27.3.31	240
II-3505	美馬市	脇町	西赤谷	西赤谷(52)	急傾斜地の崩壊	H27.3.31	239	H27.3.31	240
II-3506	美馬市	脇町	西赤谷	西赤谷(53)	急傾斜地の崩壊	H27.3.31	239	H27.3.31	240
II-3507	美馬市	脇町	西赤谷	西赤谷(54)	急傾斜地の崩壊	H27.3.31	239	H27.3.31	240
II-3508	美馬市	脇町	西赤谷	西赤谷(55)	急傾斜地の崩壊	H27.3.31	239	H27.3.31	240
II-3509	美馬市	脇町	西赤谷	西赤谷(56)	急傾斜地の崩壊	H27.3.31	239	H27.3.31	240
I-726	美馬市	美馬町	谷口	谷口	急傾斜地の崩壊	H20.12.11	730	H20.12.11	731
I-727	美馬市	美馬町	竹ノ内	竹ノ内	急傾斜地の崩壊	H20.12.11	730	H20.12.11	731
I-728	美馬市	美馬町	八幡	八幡	急傾斜地の崩壊	H20.12.11	730	H20.12.11	731
I-729	美馬市	美馬町	八幡	八幡(2)	急傾斜地の崩壊	H20.12.11	730	H20.12.11	731
I-730	美馬市	美馬町	露口	露口	急傾斜地の崩壊	H20.12.11	730	H20.12.11	731
II-3306	美馬市	美馬町	露口	露口(2)	急傾斜地の崩壊	H20.12.11	730	H20.12.11	731
II-3287	美馬市	美馬町	吉水	吉水(1)	急傾斜地の崩壊	H20.12.11	730	H20.12.11	731
II-3288	美馬市	美馬町	吉水	吉水(2)	急傾斜地の崩壊	H20.12.11	730	H20.12.11	731
II-3290	美馬市	美馬町	吉水	吉水(4)	急傾斜地の崩壊	H20.12.11	730	H20.12.11	731
II-3297	美馬市	美馬町	桐尾	桐尾(1)	急傾斜地の崩壊	H20.12.11	730	H20.12.11	731
II-3298	美馬市	美馬町	桐尾	桐尾(2)	急傾斜地の崩壊	H20.12.11	730	H20.12.11	731
I-711	美馬市	美馬町	清田	石仏(3)	急傾斜地の崩壊	H23.3.24	168	H23.3.24	170
I-722	美馬市	美馬町	滝ノ宮	滝宮	急傾斜地の崩壊	H23.3.24	168	H23.3.24	170
II-3279	美馬市	美馬町	中横尾	中横尾	急傾斜地の崩壊	H26.11.26	789	-	-
II-3281	美馬市	美馬町	下突出	突出	急傾斜地の崩壊	H26.11.26	789	H26.11.26	790
II-3276	美馬市	美馬町	下突出	上突出	急傾斜地の崩壊	H26.11.26	789	H26.11.26	790
II-3284	美馬市	美馬町	下後谷	下後谷	急傾斜地の崩壊	H26.11.26	789	H26.11.26	790
II-3292	美馬市	美馬町	山嫁坂	山嫁坂(2)	急傾斜地の崩壊	H26.11.26	789	H26.11.26	790
II-3299	美馬市	美馬町	山嫁坂	坊ヶ谷(1)	急傾斜地の崩壊	H26.11.26	789	H26.11.26	790
II-3293	美馬市	美馬町	倉尾	倉尾	急傾斜地の崩壊	H26.11.26	789	H26.11.26	790
II-3300	美馬市	美馬町	坊ヶ谷	坊ヶ谷(2)	急傾斜地の崩壊	H26.11.26	789	H26.11.26	790
II-3301	美馬市	美馬町	坊ヶ谷	坊ヶ谷(3)	急傾斜地の崩壊	H26.11.26	789	H26.11.26	790
II-3249	美馬市	美馬町	猿坂	猿坂(1)	急傾斜地の崩壊	H27.3.31	239	H27.3.31	240
II-3250	美馬市	美馬町	猿坂	猿坂(2)	急傾斜地の崩壊	H27.3.31	239	H27.3.31	240
II-3251	美馬市	美馬町	猿坂	猿坂(3)	急傾斜地の崩壊	H27.3.31	239	H27.3.31	240
II-3252	美馬市	美馬町	猿坂	猿坂(4)	急傾斜地の崩壊	H27.3.31	239	H27.3.31	240
II-3253	美馬市	美馬町	猿坂、狙坂	猿坂(5)	急傾斜地の崩壊	H27.3.31	239	H27.3.31	240
II-3267	美馬市	美馬町	猿坂	猿坂(6)	急傾斜地の崩壊	H27.3.31	239	H27.3.31	240
II-3258	美馬市	美馬町	横尾	横尾(2)	急傾斜地の崩壊	H27.3.31	239	H27.3.31	240
II-3262	美馬市	美馬町	横尾	横尾(6)	急傾斜地の崩壊	H27.3.31	239	H27.3.31	240
II-3263	美馬市	美馬町	横尾	横尾(7)	急傾斜地の崩壊	H27.3.31	239	H27.3.31	240
II-3265	美馬市	美馬町	横尾、平尾	横尾(8)	急傾斜地の崩壊	H27.3.31	239	H27.3.31	240

II-3329	美馬市	脇町	字東俣名	東俣名(23)	急傾斜地の崩壊	H31.3.19	157	H31.3.19	158
II-3330	美馬市	脇町	字東俣名	東俣名(24)	急傾斜地の崩壊	H31.3.19	157	H31.3.19	158
II-3332	美馬市	脇町	字東俣名	東俣名(26)	急傾斜地の崩壊	H31.3.19	157	H31.3.19	158
II-3339	美馬市	脇町	字東俣名	東俣名(33)	急傾斜地の崩壊	H31.3.19	157	H31.3.19	158
I-707	美馬市	美馬町	字清田	清田(1)	急傾斜地の崩壊	H31.3.19	157	H31.3.19	158
II-3110	美馬市	美馬町	字入倉	清田(2)	急傾斜地の崩壊	H31.3.19	157	H31.3.19	158
II-3111	美馬市	美馬町	字清田	清田(3)	急傾斜地の崩壊	H31.3.19	157	H31.3.19	158
II-3112	美馬市	美馬町	字清田	清田(4)	急傾斜地の崩壊	H31.3.19	157	H31.3.19	158
II-3113	美馬市	美馬町	字清田	清田(5)	急傾斜地の崩壊	H31.3.19	157	H31.3.19	158
II-3115	美馬市	美馬町	字清田	清田(7)	急傾斜地の崩壊	H31.3.19	157	H31.3.19	158
II-3116	美馬市	美馬町	字清田	清田(8)	急傾斜地の崩壊	H31.3.19	157	H31.3.19	158
II-3119	美馬市	美馬町	字清田	清田(11)	急傾斜地の崩壊	H31.3.19	157	H31.3.19	158
II-3127	美馬市	美馬町	字清田	清田(19)	急傾斜地の崩壊	H31.3.19	157	H31.3.19	158
II-3128	美馬市	美馬町	字清田	清田(20)	急傾斜地の崩壊	H31.3.19	157	H31.3.19	158
II-3129	美馬市	美馬町	字清田	清田(21)	急傾斜地の崩壊	H31.3.19	157	H31.3.19	158
I-760	美馬市	脇町	井口	井口(7)	急傾斜地の崩壊	H31.3.19	157	H31.3.19	158
I-761	美馬市	脇町	井口	井口(1)	急傾斜地の崩壊	H31.3.19	157	H31.3.19	158
II-3613	美馬市	脇町	井口	井口(2)	急傾斜地の崩壊	H31.3.19	157	H31.3.19	158
II-3614	美馬市	脇町	井口	井口(3)	急傾斜地の崩壊	H31.3.19	157	H31.3.19	158
II-3615	美馬市	脇町	井口	井口(4)	急傾斜地の崩壊	H31.3.19	157	H31.3.19	158
II-3616	美馬市	脇町	井口	井口(5)	急傾斜地の崩壊	H31.3.19	157	H31.3.19	158
II-3617	美馬市	脇町	井口	井口(6)	急傾斜地の崩壊	H31.3.19	157	H31.3.19	158
II-3618	美馬市	脇町	井口	井口(8)	急傾斜地の崩壊	H31.3.19	157	H31.3.19	158
II-3619	美馬市	脇町	井口	井口(2)	急傾斜地の崩壊	H31.3.19	157	H31.3.19	158
II-3624	美馬市	脇町	小星	小星(8)	急傾斜地の崩壊	H31.3.19	157	H31.3.19	158
I-766	美馬市	脇町	字中八、字宮ノ尾	中八(1)	急傾斜地の崩壊	H31.3.19	157	H31.3.19	158
II-3661	美馬市	脇町	字中八	中八(2)	急傾斜地の崩壊	H31.3.19	157	H31.3.19	158
II-3662	美馬市	脇町	字中八	中八(3)	急傾斜地の崩壊	H31.3.19	157	H31.3.19	158
II-3667	美馬市	脇町	字梨子木	梨子ノ木(1)	急傾斜地の崩壊	H31.3.19	157	H31.3.19	158
II-3669	美馬市	脇町	字梨子木	梨子ノ木(3)	急傾斜地の崩壊	H31.3.19	157	H31.3.19	158
II-3670	美馬市	脇町	字梨子木	梨子ノ木(4)	急傾斜地の崩壊	H31.3.19	157	H31.3.19	158
II-3671	美馬市	脇町	字梨子木	梨子ノ木(5)	急傾斜地の崩壊	H31.3.19	157	H31.3.19	158
II-3672	美馬市	脇町	字梨子木	梨子ノ木(6)	急傾斜地の崩壊	H31.3.19	157	H31.3.19	158
I-759	美馬市	脇町	天神	上ノ原(1)	急傾斜地の崩壊	H31.3.19	157	H31.3.19	158
I-762	美馬市	脇町	馬木	滝下(1)	急傾斜地の崩壊	H31.3.19	157	H31.3.19	158
II-3608	美馬市	脇町	天神	上ノ原(5)	急傾斜地の崩壊	H31.3.19	157	H31.3.19	158
II-3609	美馬市	脇町	天神	上ノ原(6)	急傾斜地の崩壊	H31.3.19	157	H31.3.19	158
II-3610	美馬市	脇町	馬木	東山(1)	急傾斜地の崩壊	H31.3.19	157	H31.3.19	158
II-3612	美馬市	脇町	馬木	東山(3)	急傾斜地の崩壊	H31.3.19	157	H31.3.19	158
II-3630	美馬市	脇町	馬木、田上	滝下(2)	急傾斜地の崩壊	H31.3.19	157	H31.3.19	158
II-3632	美馬市	脇町	馬木	滝下(4)	急傾斜地の崩壊	H31.3.19	157	H31.3.19	158
I-708	美馬市	美馬町	入倉	入倉(1)	急傾斜地の崩壊	H31.3.19	157	H31.3.19	158
II-3130	美馬市	美馬町	入倉	入倉(2)	急傾斜地の崩壊	H31.3.19	157	H31.3.19	158
II-3131	美馬市	美馬町	入倉	入倉(3)	急傾斜地の崩壊	H31.3.19	157	H31.3.19	158
II-3132	美馬市	美馬町	入倉	入倉(4)	急傾斜地の崩壊	H31.3.19	157	H31.3.19	158
II-3133	美馬市	美馬町	入倉	入倉(5)	急傾斜地の崩壊	H31.3.19	157	H31.3.19	158
II-3134	美馬市	美馬町	入倉	入倉(6)	急傾斜地の崩壊	H31.3.19	157	H31.3.19	158
II-3135	美馬市	美馬町	入倉	入倉(7)	急傾斜地の崩壊	H31.3.19	157	H31.3.19	158
II-3136	美馬市	美馬町	入倉	入倉(8)	急傾斜地の崩壊	H31.3.19	157	H31.3.19	158
II-3137	美馬市	美馬町	入倉	入倉(9)	急傾斜地の崩壊	H31.3.19	157	H31.3.19	158
II-3139	美馬市	美馬町	入倉	入倉(11)	急傾斜地の崩壊	H31.3.19	157	H31.3.19	158
II-3140	美馬市	美馬町	入倉	入倉(12)	急傾斜地の崩壊	H31.3.19	157	H31.3.19	158
II-3141	美馬市	美馬町	入倉	入倉(13)	急傾斜地の崩壊	H31.3.19	157	H31.3.19	158
II-3142	美馬市	美馬町	入倉	入倉(15)	急傾斜地の崩壊	H31.3.19	157	H31.3.19	158
II-3143	美馬市	美馬町	入倉	入倉(16)	急傾斜地の崩壊	H31.3.19	157	H31.3.19	158
II-3144	美馬市	美馬町	入倉	入倉(17)	急傾斜地の崩壊	H31.3.19	157	H31.3.19	158
II-3145	美馬市	美馬町	入倉	入倉(18)	急傾斜地の崩壊	H31.3.19	157	H31.3.19	158
II-3146	美馬市	美馬町	入倉	入倉(19)	急傾斜地の崩壊	H31.3.19	157	H31.3.19	158
II-3147	美馬市	美馬町	入倉	入倉(20)	急傾斜地の崩壊	H31.3.19	157	H31.3.19	158
II-2827	美馬市	穴吹町	穴吹字岡ノ上	新開(1)	急傾斜地の崩壊	H31.3.25	171	H31.3.25	172
II-2842	美馬市	穴吹町	穴吹字岡ノ上	岡の上(2)	急傾斜地の崩壊	H31.3.25	171	H31.3.25	172
I-715	美馬市	美馬町	字惣田、字西ノ谷、字栗林宗、字惣田宗	惣田(1)	急傾斜地の崩壊	H31.3.25	171	H31.3.25	172
I-716	美馬市	美馬町	字西ノ谷、字宮ノ岡、字惣田	惣田(2)	急傾斜地の崩壊	H31.3.25	171	H31.3.25	172
I-718	美馬市	美馬町	字山西屋敷、字長地、字藤宇、字黒砂、字葛尾木、字中岡、字橋谷	黒砂	急傾斜地の崩壊	H31.3.25	171	H31.3.25	172
II-3192	美馬市	美馬町	字茅原	茅原(1)	急傾斜地の崩壊	H31.3.25	171	H31.3.25	172
II-3193	美馬市	美馬町	字茅原	茅原(2)	急傾斜地の崩壊	H31.3.25	171	H31.3.25	172
II-3194	美馬市	美馬町	字茅原	茅原(3)	急傾斜地の崩壊	H31.3.25	171	H31.3.25	172
II-3195	美馬市	美馬町	字藤宇	宮ノ岡(1)	急傾斜地の崩壊	H31.3.25	171	H31.3.25	172
II-3196	美馬市	美馬町	字東筋、字藤宇	宮ノ岡(2)	急傾斜地の崩壊	H31.3.25	171	H31.3.25	172
II-3197	美馬市	美馬町	字芹佐古	芹佐古	急傾斜地の崩壊	H31.3.25	171	H31.3.25	172
II-3199	美馬市	美馬町	字川ノ上	川ノ上(2)	急傾斜地の崩壊	H31.3.25	171	H31.3.25	172
II-3200	美馬市	美馬町	字川ノ上	川ノ上(3)	急傾斜地の崩壊	H31.3.25	171	H31.3.25	172
II-3202	美馬市	美馬町	字大上	川ノ上(5)	急傾斜地の崩壊	H31.3.25	171	H31.3.25	172
II-3203	美馬市	美馬町	字大上	川ノ上(6)	急傾斜地の崩壊	H31.3.25	171	H31.3.25	172
II-3206	美馬市	美馬町	字山西屋敷、字黒砂	大前(3)	急傾斜地の崩壊	H31.3.25	171	H31.3.25	172
II-3208	美馬市	美馬町	字大池、字芹佐古	大池(1)	急傾斜地の崩壊	H31.3.25	171		
II-3212	美馬市	美馬町	字芹佐古、字田ノ岡	田ノ岡(1)	急傾斜地の崩壊	H31.3.25	171	H31.3.25	172
II-3213	美馬市	美馬町	字田ノ岡、字上野田ノ井、字大上	田ノ岡(2)	急傾斜地の崩壊	H31.3.25	171	H31.3.25	172

4-9 土砂災害警戒区域等の指定状況

II-3214	美馬市	美馬町	字前坂	藤宇	急傾斜地の崩壊	H31.3.25	171	H31.3.25	172
II-3215	美馬市	美馬町	字押上	押上(1)	急傾斜地の崩壊	H31.3.25	171	H31.3.25	172
II-3216	美馬市	美馬町	字押上	押上(2)	急傾斜地の崩壊	H31.3.25	171	H31.3.25	172
II-3228	美馬市	美馬町	字中岡、字葛尾木	中岡(2)	急傾斜地の崩壊	H31.3.25	171	H31.3.25	172
II-3229	美馬市	美馬町	字中岡	中岡(3)	急傾斜地の崩壊	H31.3.25	171	H31.3.25	172
II-3234	美馬市	美馬町	字黒砂、字山西屋敷	長地(1)	急傾斜地の崩壊	H31.3.25	171	H31.3.25	172
II-3235	美馬市	美馬町	字橋谷、字狙ヶ内、字藤宇	長地(2)	急傾斜地の崩壊	H31.3.25	171	H31.3.25	172
II-3236	美馬市	美馬町	字東筋	東筋	急傾斜地の崩壊	H31.3.25	171	H31.3.25	172
II-3241	美馬市	美馬町	字平野	平野(2)	急傾斜地の崩壊	H31.3.25	171	H31.3.25	172
II-3243	美馬市	美馬町	字平野	平野(4)	急傾斜地の崩壊	H31.3.25	171	H31.3.25	172
II-3245	美馬市	美馬町	字味噌ヶ久保	味噌ヶ久保	急傾斜地の崩壊	H31.3.25	171	H31.3.25	172
II-2776	美馬市	穴吹町	三島字舞中島	横野(3)	急傾斜地の崩壊	H31.3.25	171	H31.3.25	172
II-2777	美馬市	穴吹町	三島字舞中島	横野(4)	急傾斜地の崩壊	H31.3.25	171	H31.3.25	172
II-2778	美馬市	穴吹町	三島字大重	横野(5)	急傾斜地の崩壊	H31.3.25	171	H31.3.25	172
II-2779	美馬市	穴吹町	三島字大重	横野(6)	急傾斜地の崩壊	H31.3.25	171	H31.3.25	172
II-2805	美馬市	穴吹町	三島字舞中島	大重(1)	急傾斜地の崩壊	H31.3.25	171	H31.3.25	172
II-2806	美馬市	穴吹町	三島字大重	大重(2)	急傾斜地の崩壊	H31.3.25	171	H31.3.25	172
II-2807	美馬市	穴吹町	三島字大重	大重(3)	急傾斜地の崩壊	H31.3.25	171	H31.3.25	172
II-3431	美馬市	脇町	字西俣名	西俣名(33)	急傾斜地の崩壊	H31.3.25	171	H31.3.25	172
II-3478	美馬市	脇町	字西赤谷	西赤谷(25)	急傾斜地の崩壊	H31.3.25	171	H31.3.25	172
II-3571	美馬市	脇町	字西赤谷	東大谷(16)	急傾斜地の崩壊	H31.3.25	171	H31.3.25	172
II-3521	美馬市	脇町	西大谷	西大谷(5)	急傾斜地の崩壊	H31.3.25	171	H31.3.25	172
II-3551	美馬市	脇町	芋尻	芋尻(3)	急傾斜地の崩壊	H31.3.25	171	H31.3.25	172
II-3552	美馬市	脇町	羽出床	羽出床(1)	急傾斜地の崩壊	H31.3.25	171	H31.3.25	172
II-3576	美馬市	脇町	白木	白木(1)	急傾斜地の崩壊	H31.3.25	171	H31.3.25	172
I-753	美馬市	脇町	段	佐城	急傾斜地の崩壊	H31.3.25	171	H31.3.25	172
II-3555	美馬市	脇町	段	段(1)	急傾斜地の崩壊	H31.3.25	171	H31.3.25	172
II-3556	美馬市	脇町	段	段(2)	急傾斜地の崩壊	H31.3.25	171	H31.3.25	172
II-3579	美馬市	脇町	段	小丸(2)	急傾斜地の崩壊	H31.3.25	171	H31.3.25	172
II-3582	美馬市	脇町	中段	中段(1)	急傾斜地の崩壊	H31.3.25	171	H31.3.25	172
II-3583	美馬市	脇町	中段	中段(2)	急傾斜地の崩壊	H31.3.25	171	H31.3.25	172
II-3483	美馬市	脇町	字西赤谷、字東大谷	西赤谷(30)	急傾斜地の崩壊	H31.3.25	171	H31.3.25	172
II-3484	美馬市	脇町	字西赤谷	西赤谷(31)	急傾斜地の崩壊	H31.3.25	171	H31.3.25	172
II-3485	美馬市	脇町	字西赤谷	西赤谷(32)	急傾斜地の崩壊	H31.3.25	171	H31.3.25	172
II-3486	美馬市	脇町	字西赤谷	西赤谷(33)	急傾斜地の崩壊	H31.3.25	171	H31.3.25	172
II-3623	美馬市	脇町	小星	小星(1)	急傾斜地の崩壊	H31.3.25	171	H31.3.25	172
II-3626	美馬市	脇町	小星	小星(4)	急傾斜地の崩壊	H31.3.25	171	H31.3.25	172
II-3627	美馬市	脇町	小星	小星(5)	急傾斜地の崩壊	H31.3.25	171		
II-3628	美馬市	脇町	小星	小星(6)	急傾斜地の崩壊	H31.3.25	171	H31.3.25	172
II-3629	美馬市	脇町	小星	小星(7)	急傾斜地の崩壊	H31.3.25	171	H31.3.25	172
II-3668	美馬市	脇町	梨子ノ木	梨子ノ木(2)	急傾斜地の崩壊	H31.3.25	171	H31.3.25	172
I-763	美馬市	脇町	字芋穴	芋穴(1)	急傾斜地の崩壊	H31.3.25	171	H31.3.25	172
II-3602	美馬市	脇町	字井口	井口東(4)	急傾斜地の崩壊	H31.3.25	171	H31.3.25	172
II-3634	美馬市	脇町	字芋穴	芋穴(2)	急傾斜地の崩壊	H31.3.25	171	H31.3.25	172
II-3635	美馬市	脇町	字芋穴	芋穴(3)	急傾斜地の崩壊	H31.3.25	171	H31.3.25	172
II-3636	美馬市	脇町	字芋穴	芋穴(4)	急傾斜地の崩壊	H31.3.25	171	H31.3.25	172
II-3637	美馬市	脇町	字芋穴	芋穴(5)	急傾斜地の崩壊	H31.3.25	171	H31.3.25	172
II-3638	美馬市	脇町	字芋穴	芋穴(6)	急傾斜地の崩壊	H31.3.25	171	H31.3.25	172
II-3639	美馬市	脇町	字芋穴	芋穴(7)	急傾斜地の崩壊	H31.3.25	171	H31.3.25	172
II-3640	美馬市	脇町	字芋穴	芋穴(8)	急傾斜地の崩壊	H31.3.25	171	H31.3.25	172
II-3641	美馬市	脇町	字芋穴	芋穴(9)	急傾斜地の崩壊	H31.3.25	171		
II-3642	美馬市	脇町	字芋穴	芋穴(10)	急傾斜地の崩壊	H31.3.25	171	H31.3.25	172
II-3643	美馬市	脇町	字芋穴	芋穴(11)	急傾斜地の崩壊	H31.3.25	171	H31.3.25	172
II-2788	美馬市	穴吹町	三島字三谷	三谷(20)	急傾斜地の崩壊	H31.3.25	171	H31.3.25	172
II-2789	美馬市	穴吹町	三島字三谷	三谷(21)	急傾斜地の崩壊	H31.3.25	171	H31.3.25	172
II-2794	美馬市	穴吹町	三島字三谷	三谷(26)	急傾斜地の崩壊	H31.3.25	171	H31.3.25	172
II-2796	美馬市	穴吹町	三島字三谷	三谷(28)	急傾斜地の崩壊	H31.3.25	171	H31.3.25	172
II-2797	美馬市	穴吹町	三島字三谷	三谷(29)	急傾斜地の崩壊	H31.3.25	171	H31.3.25	172
II-2798	美馬市	穴吹町	三島字三谷	三谷(30)	急傾斜地の崩壊	H31.3.25	171	H31.3.25	172
II-3631	美馬市	脇町	馬木	滝下(3)	急傾斜地の崩壊	H31.3.25	171	H31.3.25	172
II-3633	美馬市	脇町	馬木	滝下(5)	急傾斜地の崩壊	H31.3.25	171	H31.3.25	172
I-710	美馬市	美馬町	切久保	石仏(2)	急傾斜地の崩壊	H31.3.25	171	H31.3.25	172
I-714	美馬市	美馬町	惣後	惣後(1)	急傾斜地の崩壊	H31.3.25	171	H31.3.25	172
II-3148	美馬市	美馬町	入倉	入倉(14)	急傾斜地の崩壊	H31.3.25	171	H31.3.25	172
II-3182	美馬市	美馬町	惣後	惣後(2)	急傾斜地の崩壊	H31.3.25	171	H31.3.25	172
II-3184	美馬市	美馬町	惣後	惣後(4)	急傾斜地の崩壊	H31.3.25	171	H31.3.25	172
II-3185	美馬市	美馬町	惣後	惣後(5)	急傾斜地の崩壊	H31.3.25	171	H31.3.25	172
II-3186	美馬市	美馬町	惣後	惣後(6)	急傾斜地の崩壊	H31.3.25	171	H31.3.25	172
II-3188	美馬市	美馬町	惣後	惣後(8)	急傾斜地の崩壊	H31.3.25	171	H31.3.25	172
II-3189	美馬市	美馬町	立見山	立見山(1)	急傾斜地の崩壊	H31.3.25	171	H31.3.25	172
II-3190	美馬市	美馬町	立見山	立見山(2)	急傾斜地の崩壊	H31.3.25	171	H31.3.25	172
II-3191	美馬市	美馬町	立見山	立見山(3)	急傾斜地の崩壊	H31.3.25	171	H31.3.25	172
I-709	美馬市	美馬町	切久保	石仏	急傾斜地の崩壊	H31.3.25	171	H31.3.25	172
I-712	美馬市	美馬町	切久保	切久保(1)	急傾斜地の崩壊	H31.3.25	171	H31.3.25	172
II-3149	美馬市	美馬町	切久保	切久保(2)	急傾斜地の崩壊	H31.3.25	171	H31.3.25	172
II-3150	美馬市	美馬町	切久保	切久保(3)	急傾斜地の崩壊	H31.3.25	171	H31.3.25	172
II-3151	美馬市	美馬町	切久保	切久保(4)	急傾斜地の崩壊	H31.3.25	171	H31.3.25	172
II-3152	美馬市	美馬町	切久保	切久保(5)	急傾斜地の崩壊	H31.3.25	171	H31.3.25	172
II-3153	美馬市	美馬町	切久保	切久保(6)	急傾斜地の崩壊	H31.3.25	171	H31.3.25	172
II-3154	美馬市	美馬町	切久保	切久保(7)	急傾斜地の崩壊	H31.3.25	171	H31.3.25	172
II-3155	美馬市	美馬町	切久保	切久保(8)	急傾斜地の崩壊	H31.3.25	171	H31.3.25	172
II-3156	美馬市	美馬町	切久保	切久保(9)	急傾斜地の崩壊	H31.3.25	171	H31.3.25	172
II-3157	美馬市	美馬町	切久保	切久保(10)	急傾斜地の崩壊	H31.3.25	171	H31.3.25	172
II-3159	美馬市	美馬町	大久保	大久保(3)	急傾斜地の崩壊	H31.3.25	171	H31.3.25	172
II-3166	美馬市	美馬町	大久保	大久保(10)	急傾斜地の崩壊	H31.3.25	171	H31.3.25	172
II-3167	美馬市	美馬町	大久保	大久保(11)	急傾斜地の崩壊	H31.3.25	171	H31.3.25	172
II-3168	美馬市	美馬町	大久保	大久保(12)	急傾斜地の崩壊	H31.3.25	171	H31.3.25	172

4-9 土砂災害警戒区域等の指定状況

II-3169	美馬市	美馬町	大久保	大久保(13)	急傾斜地の崩壊	H31.3.25	171	H31.3.25	172
II-3171	美馬市	美馬町	大久保	大久保(15)	急傾斜地の崩壊	H31.3.25	171	H31.3.25	172
II-3172	美馬市	美馬町	大久保	大久保(16)	急傾斜地の崩壊	H31.3.25	171	H31.3.25	172
II-3173	美馬市	美馬町	大久保	大久保(17)	急傾斜地の崩壊	H31.3.25	171	H31.3.25	172
II-3178	美馬市	美馬町	正部	正部(2)	急傾斜地の崩壊	H31.3.25	171	H31.3.25	172
II-3179	美馬市	美馬町	正部	正部(3)	急傾斜地の崩壊	H31.3.25	171	H31.3.25	172
II-3180	美馬市	美馬町	正部	正部(4)	急傾斜地の崩壊	H31.3.25	171	H31.3.25	172
II-3181	美馬市	美馬町	正部	正部(5)	急傾斜地の崩壊	H31.3.25	171	H31.3.25	172
II-3244	美馬市	美馬町	字平野、字狙ヶ	平野(5)	急傾斜地の崩壊	R1.9.24	396	R1.9.24	398
I-717	美馬市	美馬町	字大佐古、字觀	觀音	急傾斜地の崩壊	R1.9.24	396	R1.9.24	398
II-3210	美馬市	美馬町	字大北	大北(1)	急傾斜地の崩壊	R1.9.24	396	R1.9.24	398
II-3211	美馬市	美馬町	字西浦	大北(2)	急傾斜地の崩壊	R1.9.24	396	R1.9.24	398
II-3217	美馬市	美馬町	字場シ所	岡ノ内(1)	急傾斜地の崩壊	R1.9.24	396	R1.9.24	398
II-3218	美馬市	美馬町	字場シ所、字白地、字岡ノ内	岡ノ内(2)	急傾斜地の崩壊	R1.9.24	396	R1.9.24	398
II-3219	美馬市	美馬町	字岡ノ内	岡ノ内(3)	急傾斜地の崩壊	R1.9.24	396	R1.9.24	398
II-3220	美馬市	美馬町	字下白地	下白地	急傾斜地の崩壊	R1.9.24	396	R1.9.24	398
II-3221	美馬市	美馬町	字西浦、字家ノ前、字水ノ岡	惣田(1)	急傾斜地の崩壊	R1.9.24	396	R1.9.24	398
II-3223	美馬市	美馬町	字西浦、字南島、字家ノ前	西浦(3)	急傾斜地の崩壊	R1.9.24	396	R1.9.24	398
II-3226	美馬市	美馬町	字薬師ヶ久保、字南島	炭釜	急傾斜地の崩壊	R1.9.24	396	R1.9.24	398
II-3230	美馬市	美馬町	字中野	中野(1)	急傾斜地の崩壊	R1.9.24	396	R1.9.24	398
II-3231	美馬市	美馬町	字中野	中野(2)	急傾斜地の崩壊	R1.9.24	396	R1.9.24	398
II-3232	美馬市	美馬町	字中野	中野(3)	急傾斜地の崩壊	R1.9.24	396	R1.9.24	398
II-3233	美馬市	美馬町	字中野	中野(4)	急傾斜地の崩壊	R1.9.24	396	R1.9.24	398
II-3237	美馬市	美馬町	字南島	南島(1)	急傾斜地の崩壊	R1.9.24	396	R1.9.24	398
II-3238	美馬市	美馬町	字南島、字西浦	南島(2)	急傾斜地の崩壊	R1.9.24	396	R1.9.24	398
II-3239	美馬市	美馬町	字白地	南島(3)	急傾斜地の崩壊	R1.9.24	396	R1.9.24	398
II-3240	美馬市	美馬町	字白地、字下白地、字野田ノ井	白地	急傾斜地の崩壊	R1.9.24	396	R1.9.24	398
II-3247	美馬市	美馬町	字薬師ヶ久保	薬師ヶ久保(2)	急傾斜地の崩壊	R1.9.24	396	R1.9.24	398
II-3254	美馬市	美馬町	字滝ノ上、字水ノ岡	家前	急傾斜地の崩壊	R1.9.24	396	R1.9.24	398
II-3255	美馬市	美馬町	字外墓、字滝ノ上	外墓(1)	急傾斜地の崩壊	R1.9.24	396	R1.9.24	398
II-3256	美馬市	美馬町	字外墓	外墓(2)	急傾斜地の崩壊	R1.9.24	396	R1.9.24	398
II-3285	美馬市	美馬町	字夏弥喜	夏弥喜	急傾斜地の崩壊	R1.9.24	396	R1.9.24	398
I-2027	美馬市	穴吹町	穴吹字池ノ奥	池ノ奥(1)	急傾斜地の崩壊	R1.9.24	396	R1.9.24	398
II-2852	美馬市	穴吹町	穴吹字池ノ奥	池ノ奥(3)	急傾斜地の崩壊	R1.9.24	396	R1.9.24	398
II-2853	美馬市	穴吹町	穴吹字池ノ奥	池ノ奥(4)	急傾斜地の崩壊	R1.9.24	396	R1.9.24	398
II-2854	美馬市	穴吹町	穴吹字池ノ奥	池ノ奥(5)	急傾斜地の崩壊	R1.9.24	396	R1.9.24	398
II-2856	美馬市	穴吹町	穴吹字奈良坂	奈良坂(4)	急傾斜地の崩壊	R1.9.24	396	R1.9.24	398
I-644	美馬市	穴吹町	三島字三谷	三谷(2)	急傾斜地の崩壊	R1.9.24	396	R1.9.24	398
I-648	美馬市	穴吹町	三島字三谷	三谷(7)	急傾斜地の崩壊	R1.9.24	396	R1.9.24	398
I-649	美馬市	穴吹町	三島字三谷	三谷(8)	急傾斜地の崩壊	R1.9.24	396	R1.9.24	398
I-650	美馬市	穴吹町	三島字三谷	三谷(9)	急傾斜地の崩壊	R1.9.24	396	R1.9.24	398
I-651	美馬市	穴吹町	三島字三谷	三谷(10)	急傾斜地の崩壊	R1.9.24	396	R1.9.24	398
II-2780	美馬市	穴吹町	三島字三谷	三谷(12)	急傾斜地の崩壊	R1.9.24	396	R1.9.24	398
II-2781	美馬市	穴吹町	三島字三谷	三谷(13)	急傾斜地の崩壊	R1.9.24	396	R1.9.24	398
II-2782	美馬市	穴吹町	三島字三谷	三谷(14)	急傾斜地の崩壊	R1.9.24	396	R1.9.24	398
II-2785	美馬市	穴吹町	三島字三谷	三谷(17)	急傾斜地の崩壊	R1.9.24	396	R1.9.24	398
II-2786	美馬市	穴吹町	三島字三谷	三谷(18)	急傾斜地の崩壊	R1.9.24	396	R1.9.24	398
II-2787	美馬市	穴吹町	三島字三谷	三谷(19)	急傾斜地の崩壊	R1.9.24	396	R1.9.24	398
II-2799	美馬市	穴吹町	三島字三谷	三谷(31)	急傾斜地の崩壊	R1.9.24	396	R1.9.24	398
II-2800	美馬市	穴吹町	三島字三谷	三谷(32)	急傾斜地の崩壊	R1.9.24	396	R1.9.24	398
II-2801	美馬市	穴吹町	三島字三谷	三谷(33)	急傾斜地の崩壊	R1.9.24	396	R1.9.24	398
II-2802	美馬市	穴吹町	三島字三谷	三谷(34)	急傾斜地の崩壊	R1.9.24	396	R1.9.24	398
II-2803	美馬市	穴吹町	三島字三谷	三谷(35)	急傾斜地の崩壊	R1.9.24	396	R1.9.24	398
I-706	美馬市	美馬町	字文寄	文寄(1)	急傾斜地の崩壊	R1.9.24	396	R1.9.24	398
II-3108	美馬市	美馬町	字文寄	文寄(4)	急傾斜地の崩壊	R1.9.24	396	R1.9.24	398
II-3109	美馬市	美馬町	字文寄	文寄(5)	急傾斜地の崩壊	R1.9.24	396	R1.9.24	398
II-3120	美馬市	美馬町	字清田、字文寄	清田(12)	急傾斜地の崩壊	R1.9.24	396	R1.9.24	398
II-3121	美馬市	美馬町	字文寄	清田(13)	急傾斜地の崩壊	R1.9.24	396	R1.9.24	398
II-3122	美馬市	美馬町	字文寄	清田(14)	急傾斜地の崩壊	R1.9.24	396	R1.9.24	398
II-3123	美馬市	美馬町	字文寄	清田(15)	急傾斜地の崩壊	R1.9.24	396	R1.9.24	398
II-3124	美馬市	美馬町	字文寄	清田(16)	急傾斜地の崩壊	R1.9.24	396	R1.9.24	398
II-3125	美馬市	美馬町	字文寄	清田(17)	急傾斜地の崩壊	R1.9.24	396	R1.9.24	398
II-3126	美馬市	美馬町	字文寄	清田(18)	急傾斜地の崩壊	R1.9.24	396	R1.9.24	398
I-645	美馬市	穴吹町	三島字三谷	三谷(3)	急傾斜地の崩壊	R1.9.24	396	R1.9.24	398
II-2790	美馬市	穴吹町	三島字三谷	三谷(22)	急傾斜地の崩壊	R1.9.24	396	R1.9.24	398
II-2792	美馬市	穴吹町	三島字三谷	三谷(24)	急傾斜地の崩壊	R1.9.24	396	R1.9.24	398
II-2793	美馬市	穴吹町	三島字三谷	三谷(25)	急傾斜地の崩壊	R1.9.24	396	R1.9.24	398
I-720	美馬市	美馬町	梅ヶ久保	梅ヶ久保	急傾斜地の崩壊	R1.9.24	396	R1.9.24	398
I-713	美馬市	美馬町	大久保	大久保(1)	急傾斜地の崩壊	R1.9.24	396	R1.9.24	398
II-3158	美馬市	美馬町	大久保、脇町中八	大久保(2)	急傾斜地の崩壊	R1.9.24	396	R1.9.24	398
II-3176	美馬市	美馬町	大久保	大久保(20)	急傾斜地の崩壊	R1.9.24	396	R1.9.24	398
II-2823	美馬市	穴吹町	穴吹字東成戸	東成戸(1)	急傾斜地の崩壊	R1.9.24	396	R1.9.24	398
II-2825	美馬市	穴吹町	穴吹字東成戸	東成戸(3)	急傾斜地の崩壊	R1.9.24	396	R1.9.24	398
II-2826	美馬市	穴吹町	穴吹字西成戸	東成戸(4)	急傾斜地の崩壊	R1.9.24	396	R1.9.24	398
I-671	美馬市	穴吹町	穴吹字池ノ奥	池ノ奥(2)	急傾斜地の崩壊	R1.11.11	490	R1.11.11	492
I-669	美馬市	穴吹町	穴吹字葉佐古、平間、美少田、宮ノ下	葉佐古	急傾斜地の崩壊	R1.11.11	490	R1.11.11	492
II-2846	美馬市	穴吹町	穴吹字藤ノ本、龍王	藤ノ本	急傾斜地の崩壊	R1.11.11	490	R1.11.11	492

Ⅱ-2998	美馬市	穴吹町	口山字宮内、宇田方	田方(8)	急傾斜地の崩壊	R1.11.11	490	R1.11.11	492
I-674	美馬市	穴吹町	穴吹字奈良坂	奈良坂(2)	急傾斜地の崩壊	R1.11.11	490	R1.11.11	492
Ⅱ-2839	美馬市	穴吹町	穴吹字井口、口山字初草、平野	井口(1)	急傾斜地の崩壊	R1.11.11	490	R1.11.11	492
Ⅱ-2840	美馬市	穴吹町	口山字井口	井口(2)	急傾斜地の崩壊	R1.11.11	490		
Ⅱ-2841	美馬市	穴吹町	口山字井口	井口(3)	急傾斜地の崩壊	R1.11.11	490	R1.11.11	492
Ⅱ-2855	美馬市	穴吹町	貞光字三木枋	奈良坂(3)	急傾斜地の崩壊	R1.11.11	490		
Ⅱ-2857	美馬市	穴吹町	穴吹字奈良坂	奈良坂(5)	急傾斜地の崩壊	R1.11.11	490	R1.11.11	492
Ⅱ-2858	美馬市	穴吹町	穴吹字奈良坂	奈良坂(6)	急傾斜地の崩壊	R1.11.11	490		
Ⅱ-2860	美馬市	穴吹町	穴吹字奈良坂	奈良坂(8)	急傾斜地の崩壊	R1.11.11	490	R1.11.11	492
Ⅱ-2864	美馬市	穴吹町	口山字平野	平野(5)	急傾斜地の崩壊	R1.11.11	490		
I-643	美馬市	穴吹町	三島字三谷	三谷(1)	急傾斜地の崩壊	R1.11.11	490	R1.11.11	492
I-647	美馬市	穴吹町	三島字三谷	三谷(6)	急傾斜地の崩壊	R1.11.11	490	R1.11.11	492
Ⅱ-2783	美馬市	穴吹町	三島字三谷	三谷(15)	急傾斜地の崩壊	R1.11.11	490	R1.11.11	492
Ⅱ-2784	美馬市	穴吹町	三島字三谷	三谷(16)	急傾斜地の崩壊	R1.11.11	490	R1.11.11	492
Ⅱ-2791	美馬市	穴吹町	三島字三谷	三谷(23)	急傾斜地の崩壊	R1.11.11	490	R1.11.11	492
Ⅱ-3554	美馬市	脇町	大字北庄	柴床	急傾斜地の崩壊	R1.11.11	490	R1.11.11	492
Ⅱ-3589	美馬市	脇町	新山	新山	急傾斜地の崩壊	R1.11.11	490	R1.11.11	492
Ⅱ-3592	美馬市	脇町	新山	池の奥	急傾斜地の崩壊	R1.11.11	490	R1.11.11	492
Ⅱ-3594	美馬市	脇町	田上	西田上(2)	急傾斜地の崩壊	R1.11.11	490	R1.11.11	492
Ⅱ-3596	美馬市	脇町	田上	東田上(1)	急傾斜地の崩壊	R1.11.11	490	R1.11.11	492
Ⅱ-3597	美馬市	脇町	田上	東田上(2)	急傾斜地の崩壊	R1.11.11	490	R1.11.11	492
Ⅱ-3598	美馬市	脇町	田上	東田上(3)	急傾斜地の崩壊	R1.11.11	490	R1.11.11	492
Ⅱ-3599	美馬市	脇町	新山	福堂	急傾斜地の崩壊	R1.11.11	490	R1.11.11	492
Ⅱ-3398	美馬市	脇町	字東赤谷名	東赤谷名(48)	急傾斜地の崩壊	R1.11.11	490	R1.11.11	492
Ⅱ-3456	美馬市	脇町	字西赤谷	西赤谷(3)	急傾斜地の崩壊	R1.11.11	490	R1.11.11	492
Ⅱ-3457	美馬市	脇町	字西赤谷	西赤谷(4)	急傾斜地の崩壊	R1.11.11	490	R1.11.11	492
Ⅱ-3458	美馬市	脇町	字西赤谷	西赤谷(5)	急傾斜地の崩壊	R1.11.11	490	R1.11.11	492
I-739	美馬市	脇町	字曾江名、字西赤谷	曾江名(2)	急傾斜地の崩壊	R1.11.11	490	R1.11.11	492
I-740	美馬市	脇町	字曾江名、大字北庄	曾江名(3)	急傾斜地の崩壊	R1.11.11	490	R1.11.11	492
Ⅱ-3492	美馬市	脇町	字西赤谷	西赤谷(39)	急傾斜地の崩壊	R1.11.11	490	R1.11.11	492
Ⅱ-3493	美馬市	脇町	字西赤谷	西赤谷(40)	急傾斜地の崩壊	R1.11.11	490	R1.11.11	492
Ⅱ-3494	美馬市	脇町	字西赤谷	西赤谷(41)	急傾斜地の崩壊	R1.11.11	490	R1.11.11	492
Ⅱ-3496	美馬市	脇町	字西赤谷	西赤谷(43)	急傾斜地の崩壊	R1.11.11	490	R1.11.11	492
Ⅱ-3497	美馬市	脇町	字西赤谷	西赤谷(44)	急傾斜地の崩壊	R1.11.11	490	R1.11.11	492
Ⅱ-3512	美馬市	脇町	字曾江名	曾江名(4)	急傾斜地の崩壊	R1.11.11	490	R1.11.11	492
Ⅱ-3513	美馬市	脇町	字曾江名	曾江名(5)	急傾斜地の崩壊	R1.11.11	490	R1.11.11	492
Ⅱ-3514	美馬市	脇町	字曾江名	曾江名(6)	急傾斜地の崩壊	R1.11.11	490	R1.11.11	492
Ⅱ-3515	美馬市	脇町	字曾江名	曾江名(7)	急傾斜地の崩壊	R1.11.11	490	R1.11.11	492
Ⅱ-3516	美馬市	脇町	字曾江名	曾江名(8)	急傾斜地の崩壊	R1.11.11	490	R1.11.11	492
Ⅱ-3519	美馬市	脇町	字曾江名、字西赤谷	曾江名(11)	急傾斜地の崩壊	R1.11.11	490	R1.11.11	492
I-755	美馬市	脇町	新町	新町(1)	急傾斜地の崩壊	R1.11.11	490	R1.11.11	492
Ⅱ-3593	美馬市	脇町	田上、福堂	西田上(1)	急傾斜地の崩壊	R1.11.11	490	R1.11.11	492
Ⅱ-3600	美馬市	脇町	井口東	井口東(2)	急傾斜地の崩壊	R1.11.11	490	R1.11.11	492
Ⅱ-3601	美馬市	脇町	井口東	井口東(3)	急傾斜地の崩壊	R1.11.11	490	R1.11.11	492
Ⅱ-3603	美馬市	脇町	井口東	井口東(5)	急傾斜地の崩壊	R1.11.11	490	R1.11.11	492
Ⅱ-3604	美馬市	脇町	井口東	井口東(6)	急傾斜地の崩壊	R1.11.11	490	R1.11.11	492
Ⅱ-3605	美馬市	脇町	上ノ原	上ノ原(2)	急傾斜地の崩壊	R1.11.11	490	R1.11.11	492
Ⅱ-3606	美馬市	脇町	上ノ原	上ノ原(3)	急傾斜地の崩壊	R1.11.11	490	R1.11.11	492
Ⅱ-3607	美馬市	脇町	上ノ原	上ノ原(4)	急傾斜地の崩壊	R1.11.11	490	R1.11.11	492
Ⅱ-3622	美馬市	脇町	井口東	井口東	急傾斜地の崩壊	R1.11.11	490	R1.11.11	492
Ⅱ-3296	美馬市	美馬町	中尾	中尾(2)	急傾斜地の崩壊	R1.12.20	595	R1.12.20	597
I-660	美馬市	穴吹町	穴吹字市ノ下	市の下	急傾斜地の崩壊	R1.12.20	595	R1.12.20	597
I-661	美馬市	穴吹町	穴吹字市ノ下	市の下(2)	急傾斜地の崩壊	R1.12.20	595	R1.12.20	597
I-662	美馬市	穴吹町	穴吹字市ノ下	市の下(3)	急傾斜地の崩壊	R1.12.20	595	R1.12.20	597
I-747	美馬市	脇町	猪尻字西上野	西上野(1)	急傾斜地の崩壊	R1.12.20	595	R1.12.20	597
I-748	美馬市	脇町	猪尻字西上野	西上野(2)	急傾斜地の崩壊	R1.12.20	595	R1.12.20	597
I-750	美馬市	脇町	猪尻字西上野	西上野(4)	急傾斜地の崩壊	R1.12.20	595	R1.12.20	597
Ⅱ-3520	美馬市	脇町	曾江名	曾江名(12)	急傾斜地の崩壊	R1.12.20	595	R1.12.20	597
Ⅱ-3580	美馬市	脇町	北庄	上庄	急傾斜地の崩壊	R1.12.20	595	R1.12.20	597
Ⅱ-3460	美馬市	脇町	字西赤谷	西赤谷(7)	急傾斜地の崩壊	R1.12.20	595	R1.12.20	597
Ⅱ-3461	美馬市	脇町	字西赤谷	西赤谷(8)	急傾斜地の崩壊	R1.12.20	595	R1.12.20	597
Ⅱ-3462	美馬市	脇町	字西赤谷	西赤谷(9)	急傾斜地の崩壊	R1.12.20	595	R1.12.20	597
I-736	美馬市	脇町	字西赤谷	西赤谷(2)	急傾斜地の崩壊	R1.12.20	595		
I-737	美馬市	脇町	字曾江名、大字北庄、字拝原	下曾江	急傾斜地の崩壊	R1.12.20	595	R1.12.20	597
I-752	美馬市	脇町	字拝原	拝原	急傾斜地の崩壊	R1.12.20	595	R1.12.20	597
Ⅱ-3463	美馬市	脇町	字西赤谷	西赤谷(10)	急傾斜地の崩壊	R1.12.20	595	R1.12.20	597
Ⅱ-3611	美馬市	脇町	東山	東山(2)	急傾斜地の崩壊	R1.12.20	595	R1.12.20	597
I-724	美馬市	美馬町	東宗重、高畑	東宗重	急傾斜地の崩壊	R1.12.20	595	R1.12.20	597
Ⅱ-3280	美馬市	美馬町	東段	東段	急傾斜地の崩壊	R1.12.20	595	R1.12.20	597
Ⅱ-3271	美馬市	美馬町	池ノ浦	駅	急傾斜地の崩壊	R1.12.20	595	R1.12.20	597
I-723	美馬市	美馬町	滝ノ宮、北土ヶ久保	土ヶ久保	急傾斜地の崩壊	R1.12.20	595	R1.12.20	597
I-721	美馬市	美馬町	岡、轟、小長谷	小長谷	急傾斜地の崩壊	R1.12.20	595	R1.12.20	597
Ⅱ-3269	美馬市	美馬町	ノリコへ、丸山	ノリコへ(1)	急傾斜地の崩壊	R1.12.20	595	R1.12.20	597
Ⅱ-3270	美馬市	美馬町	丸山	ノリコへ(2)	急傾斜地の崩壊	R1.12.20	595		
Ⅱ-3272	美馬市	美馬町	丸山	丸山(1)	急傾斜地の崩壊	R1.12.20	595	R1.12.20	597
Ⅱ-3273	美馬市	美馬町	丸山	丸山(2)	急傾斜地の崩壊	R1.12.20	595	R1.12.20	597
Ⅱ-3274	美馬市	美馬町	明神原、薬師、岡、笠仏	丸山(3)	急傾斜地の崩壊	R1.12.20	595	R1.12.20	597
I-725	美馬市	美馬町	坊僧	坊僧(1)	急傾斜地の崩壊	R1.12.20	595	R1.12.20	597
Ⅱ-3282	美馬市	美馬町	坊僧、轟、岡	坊僧(2)	急傾斜地の崩壊	R1.12.20	595	R1.12.20	597
Ⅱ-3283	美馬市	美馬町	坊僧	坊僧(3)	急傾斜地の崩壊	R1.12.20	595	R1.12.20	597
Ⅱ-3277	美馬市	美馬町	滝ノ宮	滝宮(2)	急傾斜地の崩壊	R1.12.20	595	R1.12.20	597
I-2025	美馬市	穴吹町	穴吹字岡	岡(1)	急傾斜地の崩壊	R1.12.20	595	R1.12.20	597

I-2026	美馬市	穴吹町	穴吹字市ノ下	西成戸(1)	急傾斜地の崩壊	R1.12.20	595		
II-2821	美馬市	穴吹町	穴吹字市ノ下	西成戸(3)	急傾斜地の崩壊	R1.12.20	595	R1.12.20	597
II-2822	美馬市	穴吹町	穴吹字西成戸	西成戸(4)	急傾斜地の崩壊	R1.12.20	595	R1.12.20	597
I-657	美馬市	穴吹町	口山字尾山	尾山(5)	急傾斜地の崩壊	R1.12.20	595	R1.12.20	597
II-2811	美馬市	穴吹町	口山字尾山	尾山(9)	急傾斜地の崩壊	R1.12.20	595	R1.12.20	597
II-3464	美馬市 阿波市	脇町 阿波町	西赤谷 西長峰、植桜	西赤谷(11)※	急傾斜地の崩壊	R1.12.20	595	R1.12.20	597

<土石流>

危険箇所番号 箇所番号	所在地			区域名称	土砂災害の発生源 となる自然現象種類	警戒区域告示		特別警戒区域告示	
	郡・市	町・村	字			年月日	番号	年月日	番号
脇町-I-20	美馬市	脇町	曾江名	大塩谷	土石流	H18.11.10	1210	—	—
脇町-I-09	美馬市	脇町	脇町	城の谷	土石流	H23.3.24	168	H23.3.24	170
脇町-I-10	美馬市	脇町	脇町	城ノ谷	土石流	H23.3.24	168	H23.3.24	170
脇町-I-11	美馬市	脇町	脇町	東林寺谷	土石流	H23.3.24	168	—	—
脇町-II-09	美馬市	脇町	脇町	山根谷	土石流	H23.3.24	168	—	—
脇町-I-12	美馬市	脇町	脇町	小麦谷	土石流	H27.3.31	239	H27.3.31	240
脇町-I-15	美馬市	脇町	猪尻字西上野、 若宮南、建神社 下南	日野谷	土石流	H27.3.31	239	—	—
脇町-I-25	美馬市	脇町	西赤谷	五台谷	土石流	H27.3.31	239	H27.3.31	240
脇町-I-26	美馬市	脇町	西赤谷	西赤谷	土石流	H27.3.31	239	H27.3.31	240
脇町-I-17	美馬市	脇町	拜原	土井谷	土石流	H23.3.24	168	H23.3.24	170
脇町-I-18	美馬市	脇町	拜原	角助谷	土石流	H23.3.24	168	H23.3.24	170
美馬-I-01	美馬市	美馬町	中山	黒谷	土石流	H20.12.11	730	H20.12.11	731
美馬-I-02	美馬市	美馬町	露口	露の谷一号	土石流	H20.12.11	730	H20.12.11	731
美馬-I-03	美馬市	美馬町	露口	露の谷二号	土石流	H20.12.11	730	H20.12.11	731
美馬-I-04	美馬市	美馬町	露口	露の谷三号	土石流	H20.12.11	730	H20.12.11	731
危険箇所番号 なし	美馬市	美馬町	屋内	深谷	土石流	H20.12.11	730	H20.12.11	731
美馬-II-01	美馬市	美馬町	城	船屋谷川	土石流	H20.12.11	730	H20.12.11	731
美馬-I-11	美馬市	美馬町	滝ノ宮	姥ヶ谷(西)	土石流	H23.3.24	168	H23.3.24	170
美馬-I-12	美馬市	美馬町	北土ヶ久保	篠谷	土石流	H23.3.24	168	H23.3.24	170
美馬-I-13	美馬市	美馬町	北土ヶ久保	姥母ヶ谷	土石流	H23.3.24	168	H23.3.24	170
美馬-I-14	美馬市	美馬町	北土ヶ久保	姥ヶ谷	土石流	H23.3.24	168	—	—
美馬-I-15	美馬市	美馬町	三重	棋穀谷	土石流	H23.3.24	168	H23.3.24	170
美馬-II-11	美馬市	美馬町	岡	轟谷	土石流	H23.3.24	168	H23.3.24	170
美馬-I-8	美馬市	美馬町	横尾、猿坂、狙 坂、上突出、井ノ 神	井出谷	土石流	H27.3.31	239	H27.3.31	240
美馬-I-7	美馬市	美馬町	横尾	猿ヶ谷	土石流	H26.11.26	789	H26.11.26	790
美馬-II-2	美馬市	美馬町	里平野	荒川谷	土石流	H26.11.26	789	—	—
美馬-II-3	美馬市	美馬町	里平野	三ツ久谷川	土石流	H26.11.26	789	H26.11.26	790
美馬-II-4	美馬市	美馬町	里平野	西猿ヶ谷	土石流	H26.11.26	789	—	—
美馬-II-5	美馬市	美馬町	北東原	北東原谷	土石流	H26.11.26	789	H26.11.26	790
美馬-II-6	美馬市	美馬町	井ノ神	井ノ神谷	土石流	H26.11.26	789	H26.11.26	790
危険箇所番号 なし	美馬市	美馬町	山嫁坂	嫁坂谷	土石流	H26.11.26	789	H26.11.26	790
美馬-I-6	美馬市	美馬町	山嫁坂	手水谷	土石流	H26.11.26	789	—	—
1	美馬市	穴吹町	三島字小島	本楽寺谷	土石流	H20.12.11	730	H20.12.11	731
2	美馬市	穴吹町	三島字小島	寺尾谷	土石流	H20.12.11	730	—	—
3	美馬市	穴吹町	三島字小島	不定谷	土石流	H20.12.11	730	H20.12.11	731
4	美馬市	穴吹町	三島字小島	一の谷	土石流	H20.12.11	730	H20.12.11	731
5	美馬市	穴吹町	三島字小島	中村谷	土石流	H20.12.11	730	H20.12.11	731
6	美馬市	穴吹町	三島字小島	石神谷	土石流	H20.12.11	730	H20.12.11	731
7	美馬市	穴吹町	三島字小島	阿弥陀堂谷	土石流	H20.12.11	730	—	—
8	美馬市	穴吹町	三島字小島	東分谷	土石流	H20.12.11	730	H20.12.11	731
9	美馬市	穴吹町	三島字小島	神田谷	土石流	H20.12.11	730	—	—
10	美馬市	穴吹町	三島字小島	神田谷(2)	土石流	H20.12.11	730	H20.12.11	731
14	美馬市	穴吹町	三島字三谷	第一楠谷川	土石流	H23.3.24	168	H23.3.24	170
15	美馬市	穴吹町	三島字三谷	宮の谷	土石流	H23.3.24	168	H23.3.24	170
20	美馬市	穴吹町	穴吹字八本松	穴吹谷	土石流	H23.3.24	168	H23.3.24	170
21	美馬市	穴吹町	穴吹字八本松	風呂の谷	土石流	H23.3.24	168	H23.3.24	170
67	美馬市	穴吹町	穴吹字奈良坂	奈良坂谷	土石流	H23.3.24	168	H23.3.24	170
49	美馬市	穴吹町	口山字田方	田方谷川	土石流	H23.3.24	168	H23.3.24	170
27	美馬市	穴吹町	口山字洲名	西谷	土石流	H26.3.28	202	H26.3.28	203
28	美馬市	穴吹町	口山字洲名	洲名谷	土石流	H26.3.28	202	H26.3.28	203
29	美馬市	穴吹町	口山字洲名	洲名1号支谷	土石流	H26.3.28	202	H26.3.28	203
30	美馬市	穴吹町	口山字洲名	洲名2号支谷	土石流	H26.3.28	202	H26.3.28	203
44	美馬市	穴吹町	古宮字長尾	伊加谷	土石流	H28.11.1	672	H28.11.1	673
45	美馬市	穴吹町	古宮字田野内	田野内1号谷	土石流	H28.11.1	672	H28.11.1	673
46	美馬市	穴吹町	古宮字田野内	田野内2号谷	土石流	H28.11.1	672	H28.11.1	673
47	美馬市	穴吹町	古宮	山の瀬谷川	土石流	H28.11.1	672	H28.11.1	673
48	美馬市	穴吹町	古宮	大佐古谷	土石流	H28.11.1	672	H28.11.1	673
73	美馬市	穴吹町	古宮	栃谷	土石流	H28.11.1	672	H28.11.1	673
穴吹-I-37	美馬市	穴吹町	口山字梶山	アセヨウチ谷	土石流	H29.3.17	131	H29.3.17	132
穴吹-I-38	美馬市	穴吹町	口山字梶山	ドウノオク谷	土石流	H29.3.17	131	H29.3.17	132
穴吹-I-39	美馬市	穴吹町	口山字梶山	峠谷	土石流	H29.3.17	131	H29.3.17	132
穴吹-II-40	美馬市	穴吹町	口山字梶山	上浦谷	土石流	H29.3.17	131	H29.3.17	132
穴吹-II-68	美馬市	穴吹町	口山字梶山	大日浦谷	土石流	H29.3.17	131	H29.3.17	132
穴吹-II-55	美馬市	穴吹町	口山字仕出原	仕出原1号谷	土石流	H29.3.17	131	H29.3.17	132
穴吹-II-74	美馬市	穴吹町	口山字仕出原	仕出原2号谷	土石流	H29.3.17	131	H29.3.17	132
穴吹-I-54	美馬市	穴吹町	口山字仕出原	仕出原3号谷	土石流	H29.3.17	131	H29.3.17	132
穴吹-I-53	美馬市	穴吹町	口山字仕出原	仕出原4号谷	土石流	H29.3.17	131	H29.3.17	132

穴吹-II-34	美馬市	穴吹町	口山字支納	調子野2号支谷	土石流	H29.3.17	131	H29.3.17	132
穴吹-II-35	美馬市	穴吹町	口山字支納	調子野3号支谷	土石流	H29.3.17	131	H29.3.17	132
穴吹-II-26	美馬市	穴吹町	口山字中野宮	中野宮谷	土石流	H29.3.17	131	H29.3.17	132
穴吹-II-31	美馬市	穴吹町	口山字中野宮	弓立谷	土石流	H29.3.17	131	H29.3.17	132
穴吹-I-52	美馬市	穴吹町	口山字宮内、知野	知野1号谷	土石流	H29.3.17	131	H29.3.17	132
穴吹-I-51	美馬市	穴吹町	口山字宮内、知野	知野2号谷	土石流	H29.3.17	131	H29.3.17	132
穴吹-II-50	美馬市	穴吹町	口山字宮内、知野	知野3号谷	土石流	H29.3.17	131	H29.3.17	132
101	美馬市	木屋平	櫻原	櫻原谷	土石流	H20.12.11	730	H20.12.11	731
103	美馬市	木屋平	南張	南張谷	土石流	H20.12.11	730	H20.12.11	731
104	美馬市	木屋平	櫻の木	櫻木谷	土石流	H22.3.19	139	—	—
106	美馬市	木屋平	瀬津原	瀬津原谷	土石流	H22.3.19	139	H22.3.19	140
107	美馬市	木屋平	瀬津原	森遠下谷	土石流	H22.3.19	139	H22.3.19	140
108	美馬市	木屋平	森遠	大島谷	土石流	H22.3.19	139	H22.3.19	140
109	美馬市	木屋平	谷口	羽向谷川	土石流	H22.10.6	584	H22.10.6	585
110	美馬市	木屋平	谷口	谷口中谷	土石流	H22.10.6	584	—	—
111	美馬市	木屋平	谷口	谷口局谷	土石流	H22.10.6	584	H22.10.6	585
112	美馬市	木屋平	谷口	加美谷	土石流	H22.10.6	584	—	—
114	美馬市	木屋平	谷口	滝の宮谷	土石流	H27.3.31	239	H27.3.31	240
130	美馬市	木屋平	川井	吉田谷	土石流	H22.10.6	584	H22.10.6	585
131	美馬市	木屋平	川井	川井谷	土石流	H22.10.6	584	H22.10.6	585
132	美馬市	木屋平	川井	川井下谷	土石流	H22.10.6	584	H22.10.6	585
121	美馬市	木屋平	川上	佐古谷	土石流	H26.3.28	202	H26.3.28	203
122	美馬市	木屋平	川上	上屋敷谷	土石流	H26.3.28	202	H26.3.28	203
123	美馬市	木屋平	川上	西平谷	土石流	H26.3.28	202	H26.3.28	203
124	美馬市	木屋平	川上	茗荷谷	土石流	H26.3.28	202	H26.3.28	203
125	美馬市	木屋平	川上	安土谷	土石流	H26.3.28	202	H26.3.28	203
118	美馬市	木屋平	川上	赤石谷	土石流	H26.3.28	202	—	—
119	美馬市	木屋平	川上	神谷	土石流	H26.3.28	202	H26.3.28	203
120	美馬市	木屋平	川上	追語谷	土石流	H26.3.28	202	H26.3.28	203
115	美馬市	木屋平	寺内	太合1号支谷	土石流	H27.3.31	239	H27.3.31	240
116	美馬市	木屋平	太合	太合2号支谷	土石流	H27.3.31	239	H27.3.31	240
117	美馬市	木屋平	太合	太合3号支谷	土石流	H27.3.31	239	H27.3.31	240
126	美馬市	木屋平	内字天	八幡4号谷	土石流	H27.3.31	239	H27.3.31	240
127	美馬市	木屋平	八幡	八幡3号谷	土石流	H27.3.31	239	H27.3.31	240
128	美馬市	木屋平	有氏	八幡2号谷	土石流	H27.3.31	239	H27.3.31	240
129	美馬市	木屋平	有氏	八幡1号谷	土石流	H27.3.31	239	H27.3.31	240
木屋平-II-102	美馬市	木屋平	尾山	尾山谷	土石流	H29.3.17	131	H29.3.17	132
木屋平-II-133	美馬市	木屋平	小日浦	小日浦谷	土石流	H29.3.17	131	H29.3.17	132
木屋平-II-134	美馬市	木屋平	二戸、今丸	南二戸谷	土石流	H29.3.17	131	—	—
木屋平-II-135	美馬市	木屋平	二戸、今丸	境谷	土石流	H29.3.17	131	H29.3.17	132
木屋平-II-137	美馬市	木屋平	二戸、今丸	二戸1号支谷	土石流	H29.3.17	131	H29.3.17	132
木屋平-II-136	美馬市	木屋平	二戸、今丸	二戸2号支谷	土石流	H29.3.17	131	H29.3.17	132
穴吹-I-43	美馬市	穴吹町	口山字宮内	宮内谷	土石流	H30.3.29	221		
穴吹-II-33	美馬市	穴吹町	口山字調子野、字支納	調子野1号支谷	土石流	H30.3.29	221	H30.3.29	222
穴吹-II-36	美馬市	穴吹町	口山字調子野	森下谷	土石流	H30.3.29	221	H30.3.29	222
穴吹-II-41	美馬市	穴吹町	口山字調子野	黒谷川	土石流	H30.3.29	221	H30.3.29	222
穴吹-II-42	美馬市	穴吹町	口山字調子野	黒川谷	土石流	H30.3.29	221		
穴吹-I-25	美馬市	穴吹町	口山字初草	初草谷	土石流	H30.3.29	221	H30.3.29	222
穴吹-II-24	美馬市	穴吹町	穴吹字井口、口山字初草	平野谷	土石流	H30.3.29	221	H30.3.29	222
105	美馬市	木屋平	字下名	下名谷	土石流	H30.3.29	221	H30.3.29	222
18	美馬市	穴吹町	穴吹字戎	柳田谷川	土石流	H30.3.29	221		
穴吹-I-59	美馬市	穴吹町	穴吹字山神前、字平間、字遠所	市場谷	土石流	H30.3.29	221	H30.3.29	222
穴吹-I-60	美馬市	穴吹町	穴吹字遠所、字宮ノ下、字市場	岡の谷	土石流	H30.3.29	221	H30.3.29	222
穴吹-II-61	美馬市	穴吹町	穴吹字市場、字宮ノ下	岡ノ上	土石流	H30.3.29	221	H30.3.29	222
穴吹-II-32	美馬市	穴吹町	口山字宮内、字知野、字中野宮	榎丸谷	土石流	H30.3.29	221	H30.3.29	222
脇町-I-30	美馬市	脇町	西俣名	向晴谷	土石流	H30.3.29	221		
脇町-I-31	美馬市	脇町	西俣名	坂の谷	土石流	H30.3.29	221	H30.3.29	222
脇町-II-17	美馬市	脇町	西俣名	平間谷	土石流	H30.3.29	221	H30.3.29	222
脇町-II-18	美馬市	脇町	西俣名	俣名小谷	土石流	H30.3.29	221	H30.3.29	222
脇町-II-19	美馬市	脇町	西俣名	一本杉谷	土石流	H30.3.29	221	H30.3.29	222
脇町-II-20	美馬市	脇町	西俣名	清水谷(1)	土石流	H30.3.29	221	H30.3.29	222
脇町-II-27	美馬市	脇町	西俣名	清水橋谷	土石流	H30.3.29	221		
脇町-I-35	美馬市	脇町	字東俣名	上谷	土石流	H30.3.29	221	H30.3.29	222
脇町-II-21	美馬市	脇町	字西俣名	清水谷(2)	土石流	H30.3.29	221	H30.3.29	222
脇町-II-22	美馬市	脇町	字西俣名	奥曾江1号谷	土石流	H30.3.29	221	H30.3.29	222
脇町-II-23	美馬市	脇町	字西俣名	奥曾江2号谷	土石流	H30.3.29	221	H30.3.29	222
脇町-II-24	美馬市	脇町	字西俣名	清水上橋谷	土石流	H30.3.29	221	H30.3.29	222
脇町-II-25	美馬市	脇町	字西俣名	奥曾江3号谷	土石流	H30.3.29	221	H30.3.29	222
脇町-II-26	美馬市	脇町	字西俣名	清光橋谷	土石流	H30.3.29	221	H30.3.29	222
脇町-II-34	美馬市	脇町	字東俣名	幽剣橋谷	土石流	H30.3.29	221	H30.3.29	222
脇町-II-35	美馬市	脇町	字東俣名	白櫻橋上谷	土石流	H30.3.29	221	H30.3.29	222
脇町-II-36	美馬市	脇町	字東俣名	奥東俣3号谷	土石流	H30.3.29	221	H30.3.29	222
脇町-II-37	美馬市	脇町	字東俣名	奥東俣1号谷	土石流	H30.3.29	221	H30.3.29	222
脇町-II-38	美馬市	脇町	字東俣名	奥東俣2号谷	土石流	H30.3.29	221	H30.3.29	222
脇町-II-39	美馬市	脇町	字東俣名	白櫻橋下谷	土石流	H30.3.29	221	H30.3.29	222
脇町-II-40	美馬市	脇町	字東俣名	御所神社谷	土石流	H30.3.29	221	H30.3.29	222

脇町-I-36	美馬市	脇町	字東俣名	中川原谷	土石流	H30.3.29	221	H30.3.29	222
脇町-II-31	美馬市	脇町	字東俣名	花瀬谷	土石流	H30.3.29	221	H30.3.29	222
脇町-I-1	美馬市	脇町	字平帽子	平帽子1号谷	土石流	H30.3.29	221	H30.3.29	222
脇町-I-2	美馬市	脇町	字平帽子	平帽子2号谷	土石流	H30.3.29	221	H30.3.29	222
脇町-II-3	美馬市	脇町	字暮畑	井口谷	土石流	H30.3.29	221	H30.3.29	222
脇町-I-32	美馬市	脇町	東赤谷名	阿瀬比谷(1)	土石流	H31.3.19	157		
脇町-I-33	美馬市	脇町	東赤谷名	阿瀬比谷	土石流	H31.3.19	157	H31.3.19	158
脇町-I-37	美馬市	脇町	東赤谷名	黒北小谷	土石流	H31.3.19	157	H31.3.19	158
脇町-II-28	美馬市	脇町	東赤谷名	阿瀬比谷(2)	土石流	H31.3.19	157	H31.3.19	158
脇町-II-29	美馬市	脇町	東赤谷名	阿瀬比中谷	土石流	H31.3.19	157		
脇町-II-30	美馬市	脇町	東赤谷名	阿瀬比上谷	土石流	H31.3.19	157	H31.3.19	158
脇町-I-14	美馬市	脇町	西大谷, 東大谷	大谷	土石流	H31.3.19	157	H31.3.19	158
脇町-II-11	美馬市	脇町	西大谷, 東大谷	薬師堂谷	土石流	H31.3.19	157	H31.3.19	158
脇町-I-28	美馬市	脇町	西俣名	下夏子谷	土石流	H31.3.19	157	H31.3.19	158
脇町-I-29	美馬市	脇町	西俣名	夏子谷	土石流	H31.3.19	157	H31.3.19	158
脇町-II-15	美馬市	脇町	西俣名	土井の池北谷	土石流	H31.3.19	157	H31.3.19	158
脇町-II-16	美馬市	脇町	西俣名	葛城神社向谷	土石流	H31.3.19	157	H31.3.19	158
脇町-I-27	美馬市	脇町	字曾江名	広棚谷	土石流	H31.3.19	157	H31.3.19	158
脇町-I-34	美馬市	脇町	字曾江名	裏の谷	土石流	H31.3.19	157	H31.3.19	158
脇町-II-32	美馬市	脇町	字曾江名	古屋敷1号谷	土石流	H31.3.19	157	H31.3.19	158
脇町-II-33	美馬市	脇町	字曾江名	古屋敷2号谷	土石流	H31.3.19	157	H31.3.19	158
脇町-I-3	美馬市	脇町	井口	柳谷	土石流	H31.3.19	157		
脇町-III-3	美馬市	脇町	井口東	井口小谷	土石流	H31.3.19	157		
脇町-I-5	美馬市	脇町	天神	清水谷	土石流	H31.3.19	157	H31.3.19	158
脇町-I-6	美馬市	脇町	天神	馬木谷	土石流	H31.3.19	157	H31.3.19	158
脇町-I-7	美馬市	脇町	馬木	上原小谷	土石流	H31.3.19	157		
脇町-I-8	美馬市	脇町	馬木	滝下3号谷	土石流	H31.3.19	157	H31.3.19	158
脇町-II-5	美馬市	脇町	馬木	滝下1号谷	土石流	H31.3.19	157		
脇町-II-6	美馬市	脇町	馬木	滝下2号谷	土石流	H31.3.19	157	H31.3.19	158
美馬-I-19	美馬市	美馬町	清田	上入倉谷	土石流	H31.3.19	157		
美馬-I-10	美馬市	美馬町	字大上、字栗林、字前坂、字藤宇、字東筋、字道ノ下、字惣後	藤宇谷	土石流	H31.3.25	171	H31.3.25	172
美馬-II-9	美馬市	美馬町	字惣田宗、字西ノ谷、字東筋、字藤宇、字立見山	茅原谷	土石流	H31.3.25	171	H31.3.25	172
脇町-I-13	美馬市	脇町	中段	上鏡谷	土石流	H31.3.25	171	H31.3.25	172
脇町-III-6	美馬市	脇町	中段	段名谷	土石流	H31.3.25	171	H31.3.25	172
脇町-III-7	美馬市	脇町	段	段下小谷	土石流	H31.3.25	171	H31.3.25	172
脇町-II-2	美馬市	脇町	梨子木	梨子木谷	土石流	H31.3.25	171		
美馬-II-10	美馬市	美馬町	立見山	立見山谷	土石流	H31.3.25	171	H31.3.25	172
美馬-I-18	美馬市	美馬町	切久保	入倉谷	土石流	H31.3.25	171	H31.3.25	172
美馬-II-15	美馬市	美馬町	切久保	金山谷	土石流	H31.3.25	171	H31.3.25	172
美馬-II-7	美馬市	美馬町	字下白地、字白地、字野田ノ井、字鍋倉	(下白地谷)	土石流	R1.9.24	396	R1.9.24	398
美馬-II-8	美馬市	美馬町	字押上、字中野田ノ井、字平野	(押上谷)	土石流	R1.9.24	396	R1.9.24	398
美馬-II-16	美馬市	美馬町	字橋谷、字押上、字狙ヶ内、字藤宇、字道ノ下、字鍋倉	(中岡谷)	土石流	R1.9.24	396	R1.9.24	398
穴吹-I-16	美馬市	穴吹町	三島字三谷	三谷川	土石流	R1.9.24	396	R1.9.24	398
脇町-I-21	美馬市	脇町		宮ノ谷	土石流	R1.9.24	396	R1.9.24	397
脇町-I-22	美馬市	脇町		大塩小谷	土石流	R1.9.24	396	R1.9.24	397
穴吹-I-23	美馬市	穴吹町	穴吹字池ノ奥、盤若、柳佐古、奈良坂、井口、柏	小屋谷	土石流	R1.11.11	490	R1.11.11	492
穴吹-I-57	美馬市	穴吹町	穴吹字寺前 龍王、葉佐古、藤ノ本、美少田	猪ノ谷	土石流	R1.11.11	490	R1.11.11	492
穴吹-I-58	美馬市	穴吹町	穴吹字葉佐古、藤ノ本、美少田、宮ノ下	赤子谷	土石流	R1.11.11	490	R1.11.11	492
穴吹-I-11	美馬市	穴吹町	三島字三谷、字舞中島	三島1号谷	土石流	R1.11.11	490	R1.11.11	492
穴吹-I-12	美馬市	穴吹町	三島字三谷	三島2号谷	土石流	R1.11.11	490	R1.11.11	492
穴吹-I-13	美馬市	穴吹町	三島字三谷	楠谷川	土石流	R1.11.11	490	R1.11.11	492
脇町-II-12	美馬市	脇町	大字北庄	柴床谷	土石流	R1.11.11	490	R1.11.11	492
脇町-III-8	美馬市	脇町	大字北庄	柴床小谷	土石流	R1.11.11	490	R1.11.11	492
脇町-II-7	美馬市	脇町	新山	新町谷	土石流	R1.11.11	490	R1.11.11	492
脇町-I-38	美馬市	脇町	字西赤谷	上曾江谷	土石流	R1.11.11	490	R1.11.11	492
脇町-I-39	美馬市	脇町	字西赤谷	宇多谷	土石流	R1.11.11	490	R1.11.11	492
脇町-II-14	美馬市	脇町	字西赤谷	西赤谷下谷	土石流	R1.11.11	490	R1.11.11	492
脇町-I-19	美馬市	脇町	字曾江名	池の谷	土石流	R1.11.11	490	R1.11.11	492
脇町-I-23	美馬市	脇町	字曾江名	山彦谷	土石流	R1.11.11	490	R1.11.11	492
脇町-I-24	美馬市	脇町	字西赤谷、字曾江名	吉竹谷	土石流	R1.11.11	490	R1.11.11	492
脇町-II-1	美馬市	脇町	小星	津山谷	土石流	R1.11.11	490	R1.11.11	491
脇町-III-1	美馬市	脇町	小星	小星1号谷	土石流	R1.11.11	490	R1.11.11	491
脇町-III-2	美馬市	脇町	小星	小星2号谷	土石流	R1.11.11	490	R1.11.11	491
脇町-II-8	美馬市	脇町	脇町	裏の谷	土石流	R1.11.11	490	R1.11.11	492
脇町-III-5	美馬市	脇町	上ノ原	上ノ原2号谷	土石流	R1.11.11	490	R1.11.11	492
19	美馬市	穴吹町	穴吹字八本松	岡の谷川	土石流	R1.12.20	595		
22	美馬市	穴吹町	穴吹字般若	大平谷	土石流	R1.12.20	595		
64	美馬市	穴吹町	穴吹字西成戸	西成戸谷	土石流	R1.12.20	595	R1.12.20	597

4-9 土砂災害警戒区域等の指定状況

65	美馬市	穴吹町	穴吹字西成戸	中の谷	土石流	R1.12.20	595	R1.12.20	597
66	美馬市	穴吹町	穴吹字東成戸	東成戸谷	土石流	R1.12.20	595	R1.12.20	597
17	美馬市	穴吹町	口山字尾山	尾山谷(2)	土石流	R1.12.20	595	R1.12.20	597
穴吹-I-56	美馬市	穴吹町	穴吹字龍王_魚 掃_藤ノ本	西の谷川	土石流	R1.12.20	595	R1.12.20	597
穴吹-I-62	美馬市	穴吹町	穴吹字市ノ下	市ノ下2号谷	土石流	R1.12.20	595	R1.12.20	597
穴吹-II-63	美馬市	穴吹町	穴吹字市ノ下	市ノ下1号谷	土石流	R1.12.20	595	R1.12.20	597
脇町-I-16	美馬市	脇町	猪尻字西上野	日野谷(2)	土石流	R1.12.20	595	R1.12.20	597
脇町-II-10	美馬市	脇町	段	段谷	土石流	R1.12.20	595	R1.12.20	597
脇町-II-41	美馬市	脇町	字西赤谷	下曾江谷	土石流	R1.12.20	595	R1.12.20	597
脇町-II-13	美馬市	脇町	字拝原	北庄小谷	土石流	R1.12.20	595	R1.12.20	597
脇町-I-4	美馬市	脇町	上ノ原	清谷	土石流	R1.12.20	595	R1.12.20	597
脇町-II-4	美馬市	脇町	岩倉	清水支谷	土石流	R1.12.20	595	R1.12.20	597
脇町-III-4	美馬市	脇町	東山	上ノ原1号谷	土石流	R1.12.20	595	R1.12.20	597
美馬-I-16	美馬市	美馬町	宗重	玉振谷川	土石流	R1.12.20	595		
美馬-I-17	美馬市	美馬町	坊僧	吉田谷川	土石流	R1.12.20	595		
美馬-II-12	美馬市	美馬町	岡	西の谷	土石流	R1.12.20	595	R1.12.20	597
美馬-II-13	美馬市	美馬町	薬師	西野谷	土石流	R1.12.20	595	R1.12.20	597
美馬-II-14	美馬市	美馬町	蕨草	(坊僧谷)	土石流	R1.12.20	595	R1.12.20	597

<地すべり>

危険箇所番号 箇所番号	所在地			区域名称	土砂災害の発生因 となる自然現象種類	警戒区域告示		特別警戒区域告示	
	郡・市	町・村	字			年月日	番号	年月日	番号
303	美馬市	穴吹町	字口山	穴吹猿飼	地すべり	H30.3.29	221	-	-
305	美馬市	穴吹町	字口山	首野	地すべり	H30.3.29	221	-	-
307	美馬市	穴吹町	字口山	大内	地すべり	H30.3.29	221	-	-
292	美馬市	穴吹町	字穴吹	成戸	地すべり	R1.12.20	595	-	-
315	美馬市	穴吹町	字古宮	川瀬	地すべり	R1.12.20	595	-	-
352	美馬市	木屋平	木屋平字谷口カ ケ・谷口・太合・ 太合カケ	谷口カケ	地すべり	R3.3.23	211	-	-
危険箇所番号 なし	美馬市	穴吹町	口山字瀧名	大屋敷	地すべり	R4.2.10	75	-	-
危険箇所番号 なし	美馬市	穴吹町	口山中野・西 山・仕出原	中野宮	地すべり	R4.2.10	75	-	-
危険箇所番号 なし	美馬市	木屋平	字麻衣、樺木、 川井	麻衣	地すべり	R4.2.10	75	-	-
危険箇所番号 なし	美馬市	木屋平	字真、字南張、イ ゲンキョ、ビヤガ イチ	木屋平南張	地すべり	R4.2.10	75	-	-
危険箇所番号 なし	美馬市	木屋平	字太合、太合カ ケ	太合北	地すべり	R4.2.10	75	-	-
危険箇所番号 なし	美馬市	木屋平	字二戸、今丸、 木中、管蔵	二戸	地すべり	R4.2.10	75	-	-
危険箇所番号 なし	美馬市	木屋平	字弓道	弓道左岸	地すべり	R4.2.10	75	-	-
危険箇所番号 なし	美馬市	木屋平	字市初、三ツ木	市初	地すべり	R4.2.10	75	-	-
危険箇所番号 なし	美馬市	脇町	字東赤谷・東俣 名	冬畑	地すべり	R5.3.28	108	-	-
危険箇所番号 なし	美馬市	脇町	字芋穴・梨子木	芋穴	地すべり	R5.3.28	108	-	-
危険箇所番号 なし	美馬市	穴吹町	古宮字内田・葛 生	内田上	地すべり	R5.3.28	108	-	-
危険箇所番号 なし	美馬市	穴吹町	古宮字喜来	喜来	地すべり	R5.3.28	108	-	-
危険箇所番号 なし	美馬市	穴吹町	古宮字平谷	藤原	地すべり	R5.3.28	108	-	-
危険箇所番号 なし	美馬市	穴吹町	古宮字太平・生 子屋敷	半平	地すべり	R5.3.28	108	-	-
危険箇所番号 なし	美馬市	穴吹町	古宮字平谷	穴吹平谷	地すべり	R5.3.28	108	-	-
危険箇所番号 なし	美馬市	穴吹町	口山字瀧名	瀧名	地すべり	R5.3.28	108	-	-
危険箇所番号 なし	美馬市	穴吹町	三島字大重・小 島・舞中島・三谷	大重	地すべり	R5.3.28	108	-	-
危険箇所番号 なし	美馬市	穴吹町	口山字西谷・西 山・瀧名	西谷	地すべり	R5.3.28	108	-	-
危険箇所番号 なし	美馬市	穴吹町	古宮字田ノ内	田ノ内	地すべり	R5.3.28	108	-	-
危険箇所番号 なし	美馬市	穴吹町	古宮字葛生	葛城	地すべり	R5.3.28	108	-	-
危険箇所番号 なし	美馬市	穴吹町	口山字西山	穴吹西山	地すべり	R5.3.28	108	-	-
危険箇所番号 なし	美馬市	木屋平	字太合カケ、太 合	太合右岸	地すべり	R5.3.28	108	-	-
危険箇所番号 なし	美馬市	木屋平	字檜原	檜原	地すべり	R5.3.28	108	-	-

三好市指定箇所一覧表

〈急傾斜地の崩壊〉

危険箇所番号	所在地			区域名称	土砂災害の発生 因となる自然現 象種類	警戒区域告示		特別警戒区域告示	
	箇所番号	郡・市	町・村			字	年月日	番号	年月日
I-1	三好市	三野町	勢力	勢力西	急傾斜地の崩壊	H20.9.16	541	H20.9.16	542
I-3	三好市	三野町	加茂野宮	滝ノ奥(1)	急傾斜地の崩壊	H29.2.21	77	H29.2.21	78
I-4	三好市	三野町	加茂野宮	滝ノ奥(2)	急傾斜地の崩壊	H29.2.21	77	H29.2.21	78
II-45	三好市	三野町	加茂野宮	蔭浦(1)	急傾斜地の崩壊	H29.2.21	77	H29.2.21	78
II-46	三好市	三野町	加茂野宮	蔭浦(2)	急傾斜地の崩壊	H29.2.21	77	H29.2.21	78
I-2	三好市	三野町	太刀野山	東谷(1)	急傾斜地の崩壊	H29.2.21	77	H29.2.21	78
II-43	三好市	三野町	太刀野山	東谷(2)	急傾斜地の崩壊	H29.2.21	77	H29.2.21	78
I-8	三好市	三野町	太刀野山	藤黒上	急傾斜地の崩壊	H29.2.21	77	H29.2.21	78
I-15	三好市	三野町	太刀野山	馬瓶(1)	急傾斜地の崩壊	H29.2.21	77	H29.2.21	78
II-47	三好市	三野町	太刀野山	馬瓶(2)	急傾斜地の崩壊	H29.2.21	77	H29.2.21	78
II-48	三好市	三野町	太刀野山	馬瓶(3)	急傾斜地の崩壊	H29.2.21	77	H29.2.21	78
I-16	三好市	三野町	太刀野山	田野々(1)	急傾斜地の崩壊	H29.2.21	77	H29.2.21	78
II-8	三好市	三野町	太刀野山	田野々(2)	急傾斜地の崩壊	H29.2.21	77	H29.2.21	78
II-9	三好市	三野町	太刀野山	田野々(3)	急傾斜地の崩壊	H29.2.21	77	H29.2.21	78
II-10	三好市	三野町	太刀野山	田野々(4)	急傾斜地の崩壊	H29.2.21	77	H29.2.21	78
II-3	三好市	三野町	太刀野山	大平	急傾斜地の崩壊	H29.2.21	77	H29.2.21	78
II-18	三好市	三野町	太刀野山	中窪(1)	急傾斜地の崩壊	H29.2.21	77	H29.2.21	78
II-19	三好市	三野町	太刀野山	中窪(2)	急傾斜地の崩壊	H29.2.21	77	H29.2.21	78
II-20	三好市	三野町	太刀野山	中窪(3)	急傾斜地の崩壊	H29.2.21	77	H29.2.21	78
II-21	三好市	三野町	太刀野山	中窪(4)	急傾斜地の崩壊	H29.2.21	77	H29.2.21	78
II-22	三好市	三野町	太刀野山	中窪(5)	急傾斜地の崩壊	H29.2.21	77	H29.2.21	78
II-23	三好市	三野町	太刀野山	日浦(1)	急傾斜地の崩壊	H29.2.21	77	H29.2.21	78
II-24	三好市	三野町	太刀野山	日浦(2)	急傾斜地の崩壊	H29.2.21	77	H29.2.21	78
II-25	三好市	三野町	太刀野山	日浦(3)	急傾斜地の崩壊	H29.2.21	77	H29.2.21	78
II-26	三好市	三野町	太刀野山	大屋敷(1)	急傾斜地の崩壊	H29.2.21	77	H29.2.21	78
II-27	三好市	三野町	太刀野山	大屋敷(2)	急傾斜地の崩壊	H29.2.21	77	H29.2.21	78
II-34	三好市	三野町	太刀野山	栢(1)	急傾斜地の崩壊	H29.2.21	77	H29.2.21	78
II-35	三好市	三野町	太刀野山	栢(2)	急傾斜地の崩壊	H29.2.21	77	H29.2.21	78
II-37	三好市	三野町	太刀野山	百合切(1)	急傾斜地の崩壊	H29.2.21	77	H29.2.21	78
II-38	三好市	三野町	太刀野山	百合切(2)	急傾斜地の崩壊	H29.2.21	77	H29.2.21	78
II-39	三好市	三野町	太刀野山	百合切(3)	急傾斜地の崩壊	H29.2.21	77	H29.2.21	78
II-40	三好市	三野町	太刀野山	上窪	急傾斜地の崩壊	H29.2.21	77	H29.2.21	78
II-41	三好市	三野町	太刀野山	蟬谷(1)	急傾斜地の崩壊	H29.2.21	77	H29.2.21	78
II-42	三好市	三野町	太刀野山	蟬谷(2)	急傾斜地の崩壊	H29.2.21	77	H29.2.21	78
II-52	三好市	三野町	太刀野山	東浦(3)	急傾斜地の崩壊	H29.2.21	77	H29.2.21	78
II-53	三好市	三野町	太刀野山	土釜	急傾斜地の崩壊	H29.2.21	77	—	—
I-10	三好市	三野町	太刀野山	川又(1)	急傾斜地の崩壊	H27.3.31	239	H27.3.31	240
I-6	三好市	三野町	太刀野山	花園(1)	急傾斜地の崩壊	H20.12.11	730	H20.12.11	731

I-17	三好市	三野町	太刀野	谷東	急傾斜地の崩壊	H21.3.2	131	H21.3.2	134
I-20	三好市	三野町	太刀野	原	急傾斜地の崩壊	H21.3.2	131	H21.3.2	134
II-55	三好市	三野町	太刀野	小太刀野	急傾斜地の崩壊	H21.3.2	131	H21.3.2	134
II-54	三好市	三野町	太刀野	不動	急傾斜地の崩壊	H21.3.2	131	H21.3.2	134
I-21	三好市	三野町	芝生	芝生	急傾斜地の崩壊	H21.5.20	310	H21.5.20	311
I-5	三好市	三野町	芝生	芝生	急傾斜地の崩壊	H29.3.17	131	H29.3.17	132
II-59	三好市	三野町	清水	山田	急傾斜地の崩壊	H20.12.11	730	H20.12.11	731
II-60	三好市	三野町	清水	崎	急傾斜地の崩壊	H20.12.11	730	H20.12.11	731
II-61	三好市	三野町	清水	出地	急傾斜地の崩壊	H20.12.11	730	H20.12.11	731
I-9	三好市	三野町	太刀野山川又	川又西	急傾斜地の崩壊	H28.3.31	230	H28.3.31	231
I-24	三好市	三野町	太刀野山川又	川又(2)	急傾斜地の崩壊	H28.3.31	230	H28.3.31	231
I-25	三好市	三野町	太刀野山川又	川又(3)	急傾斜地の崩壊	H28.3.31	230	H28.3.31	231
II-29	三好市	三野町	太刀野山川又	川又(4)	急傾斜地の崩壊	H28.3.31	230	H28.3.31	231
II-30	三好市	三野町	太刀野山川又	川又(5)	急傾斜地の崩壊	H28.3.31	230	H28.3.31	231
II-31	三好市	三野町	太刀野山川又	川又(6)	急傾斜地の崩壊	H28.3.31	230	H28.3.31	231
II-32	三好市	三野町	太刀野山川又	川又(7)	急傾斜地の崩壊	H28.3.31	230	H28.3.31	231
II-28	三好市	三野町	太刀野山松尾	松尾	急傾斜地の崩壊	H28.3.31	230	H28.3.31	231
I-7	三好市	三野町	太刀野山	花園(2)	急傾斜地の崩壊	H29.3.17	131	H29.3.17	132
II-2	三好市	三野町	太刀野山	花園窪	急傾斜地の崩壊	H29.3.17	131	H29.3.17	132
I-13	三好市	三野町	太刀野山	生賀(1)	急傾斜地の崩壊	H29.3.17	131	H29.3.17	132
II-7	三好市	三野町	太刀野山	生賀(3)	急傾斜地の崩壊	H29.3.17	131	H29.3.17	132
II-5	三好市	三野町	太刀野山	栗林下	急傾斜地の崩壊	H29.3.17	131	H29.3.17	132
I-79	三好市	池田町	白地ノロウチ	上野呂内(1)	急傾斜地の崩壊	H19.7.6	602	H21.3.2	134
I-143	三好市	池田町	白地ノロウチ	上野呂内(2)	急傾斜地の崩壊	H19.7.6	602	H21.3.2	134
II-193	三好市	池田町	白地ノロウチ	上野呂内(8)	急傾斜地の崩壊	H21.3.2	131	H21.3.2	134
II-194	三好市	池田町	白地ノロウチ	上野呂内(9)	急傾斜地の崩壊	H21.3.2	131	H21.3.2	134
II-195	三好市	池田町	白地ノロウチ	上野呂内(10)	急傾斜地の崩壊	H21.3.2	131	H21.3.2	134
II-196	三好市	池田町	白地ノロウチ	上野呂内(11)	急傾斜地の崩壊	H21.3.2	131	H21.3.2	134
II-197	三好市	池田町	白地ノロウチ	上野呂内(12)	急傾斜地の崩壊	H21.3.2	131	H21.3.2	134
II-198	三好市	池田町	白地ノロウチ	上野呂内(13)	急傾斜地の崩壊	H21.3.2	131	H21.3.2	134
II-199	三好市	池田町	白地ノロウチ	上野呂内(14)	急傾斜地の崩壊	H21.3.2	131	H21.3.2	134
II-200	三好市	池田町	白地ノロウチ	上野呂内(15)	急傾斜地の崩壊	H21.3.2	131	H21.3.2	134
II-201	三好市	池田町	白地ノロウチ	上野呂内(16)	急傾斜地の崩壊	H21.3.2	131	H21.3.2	134
I-89	三好市	池田町	白地(本名)	白地(1の1)	急傾斜地の崩壊	H24.1.12	18	H24.1.12	19
I-91	三好市	池田町	白地(本名)	白地(1の2)	急傾斜地の崩壊	H22.3.19	139	H22.3.19	140
I-90	三好市	池田町	白地(本名)	白地(1)	急傾斜地の崩壊	H24.1.12	18	H24.1.12	19
I-92	三好市	池田町	白地(本名)	白地(2)	急傾斜地の崩壊	H22.3.19	139	H22.3.19	140
I-145	三好市	池田町	白地(本名)	本名(1)	急傾斜地の崩壊	H22.3.19	139	H22.3.19	140
I-146	三好市	池田町	白地(本名)	本名(2)	急傾斜地の崩壊	H22.3.19	139	H22.3.19	140
I-147	三好市	池田町	白地(本名)	本名(3)	急傾斜地の崩壊	H22.3.19	139	H22.3.19	140
II-213	三好市	池田町	白地(本名)	本名(4)	急傾斜地の崩壊	H24.1.12	18	H24.1.12	19
II-214	三好市	池田町	白地(本名)	本名(5)	急傾斜地の崩壊	H24.1.12	18	H24.1.12	19

II-215	三好市	池田町	白地(本名)	本名(6)	急傾斜地の崩壊	H22.3.19	139	H22.3.19	140
I-102	三好市	池田町	漆川越替	越替	急傾斜地の崩壊	H18.7.4	780	H22.3.19	140
I-130	三好市	池田町	西山岸ノ上・宮ノ西	下野呂内(1)	急傾斜地の崩壊	H19.7.6	602	H21.3.2	134
I-99	三好市	池田町	中西ナシノキ	三縄	急傾斜地の崩壊	H21.8.21	520	H21.8.21	524
I-159	三好市	池田町	中西イバ	イバ(1)	急傾斜地の崩壊	H18.7.4	780	H22.3.19	140
II-334	三好市	池田町	中西コノ	コノ	急傾斜地の崩壊	H21.8.21	520	H21.8.21	524
I-96	三好市	池田町	中西ナガタ、フナト	中西(1)	急傾斜地の崩壊	H24.1.12	18	H24.1.12	19
I-97	三好市	池田町	中西道ノ上、サコダ	中西(2)	急傾斜地の崩壊	H24.1.12	18	H24.1.12	19
I-98	三好市	池田町	中西フロノタニ	中西(3)	急傾斜地の崩壊	H24.1.12	18	H24.1.12	19
II-327	三好市	池田町	中西丸畠	丸畠	急傾斜地の崩壊	H24.1.12	18	H24.1.12	19
I-77	三好市	池田町	佐野金氏・西三谷・牛頭	佐野金氏(1)	急傾斜地の崩壊	H20.12.11	730	H20.12.11	731
I-78	三好市	池田町	佐野金氏・西ノ向	佐野金氏(2)	急傾斜地の崩壊	H20.12.11	730	H20.12.11	731
II-406	三好市	池田町	佐野大宗谷・藤ノ岡	西ノ向(1)	急傾斜地の崩壊	H20.12.11	730	H20.12.11	731
II-407	三好市	池田町	佐野西ノ向	西ノ向(2)	急傾斜地の崩壊	H20.12.11	730	H20.12.11	731
II-408	三好市	池田町	佐野夫婦岩	福田井	急傾斜地の崩壊	H20.3.4	117	H20.3.4	117
II-409	三好市	池田町	佐野影	夫婦岩	急傾斜地の崩壊	H20.3.4	117	H20.3.4	117
II-425	三好市	池田町	佐野葛籠口	大宗谷(1)	急傾斜地の崩壊	H20.12.11	730	H20.12.11	731
II-426	三好市	池田町	佐野大宗谷	大宗谷(2)	急傾斜地の崩壊	H20.12.11	730	H20.12.11	731
I-80	三好市	池田町	シマ	シマ(1)	急傾斜地の崩壊	H26.3.28	202	H26.3.28	203
I-83	三好市	池田町	マチ	マチ	急傾斜地の崩壊	H26.3.28	202	H26.3.28	203
I-84	三好市	池田町	マチ	マチ(2)	急傾斜地の崩壊	H26.3.28	202	—	—
I-129	三好市	池田町	白地	馬場東	急傾斜地の崩壊	H26.3.28	202	H26.3.28	203
I-131	三好市	池田町	シンマチ	阿波池田	急傾斜地の崩壊	H26.3.28	202	H26.3.28	203
II-246	三好市	池田町	州津	井関(2)	急傾斜地の崩壊	H26.3.28	202	H26.3.28	203
I-62	三好市	池田町	州津	州津井関	急傾斜地の崩壊	H27.3.31	239	H27.3.31	240
I-136	三好市	池田町	ヤマダ、ハヤシ	ヤマダ(1)	急傾斜地の崩壊	H29.2.21	77	H29.2.21	78
I-138	三好市	池田町	ヤマダ	トウリン	急傾斜地の崩壊	H29.2.21	77	H29.2.21	78
II-157	三好市	池田町	マチ、サラダ	サラダ	急傾斜地の崩壊	H29.2.21	77	H29.2.21	78
I-81	三好市	池田町	ハヤシ、サラダ、シンマチ、シマ	シンマチ	急傾斜地の崩壊	H29.3.17	131	H29.3.17	132
I-82	三好市	池田町	マチ、シマ	シマ(2)	急傾斜地の崩壊	H29.3.17	131	H29.3.17	132
II-158	三好市	池田町	マチ、シマ、ウエノ	東町	急傾斜地の崩壊	H29.3.17	131	H29.3.17	132
I-137	三好市	池田町	ヤマダ	ヤマダ(2)	急傾斜地の崩壊	H29.3.17	131	H29.3.17	132
II-160	三好市	池田町	ヤマダ、トウゲ	クヤウジ	急傾斜地の崩壊	H29.3.17	131	H29.3.17	132
I-74	三好市	池田町	馬路	馬路(1)	急傾斜地の崩壊	H22.3.19	139	H22.3.19	140
I-73	三好市	池田町	馬路	馬路(2)	急傾斜地の崩壊	H22.3.19	139	H22.3.19	140
I-155	三好市	池田町	馬路(城尾)	城尾	急傾斜地の崩壊	H22.3.19	139	H22.3.19	140
I-122	三好市	池田町	松尾下尾後	下尾後	急傾斜地の崩壊	H24.1.12	18	H24.1.12	19
I-108	三好市	池田町	大利梶岡	大利(1)	急傾斜地の崩壊	H20.3.4	117	H20.3.4	117
I-107	三好市	池田町	大利為成・込・梶岡	大利(2)	急傾斜地の崩壊	H20.12.11	730	H20.12.11	731
I-106	三好市	池田町	大利青石・込	大利(3)	急傾斜地の崩壊	H20.12.11	730	H20.12.11	731
I-109	三好市	池田町	大利城間	大利(5)	急傾斜地の崩壊	H20.3.4	117	H20.3.4	117
I-119	三好市	池田町	大利大東	出合(3)	急傾斜地の崩壊	H24.1.12	18	H24.1.12	19

I-120	三好市	池田町	大利大東	石内上	急傾斜地の崩壊	H24.1.12	18	H24.1.12	19
I-121	三好市	池田町	大利大東	石内下	急傾斜地の崩壊	H24.1.12	18	H24.1.12	19
I-123	三好市	池田町	大利上尾後	上尾後(1)	急傾斜地の崩壊	H24.1.12	18	H24.1.12	19
II-478	三好市	池田町	大利上尾後	上尾後(2)	急傾斜地の崩壊	H24.1.12	18	H24.1.12	19
II-479	三好市	池田町	大利上尾後	上尾後(3)	急傾斜地の崩壊	H24.1.12	18	H24.1.12	19
II-480	三好市	池田町	大利峰岡	峰岡	急傾斜地の崩壊	H24.1.12	18	H24.1.12	19
I-75	三好市	池田町	馬路峯友	峯友	急傾斜地の崩壊	H29.3.17	131	H29.3.17	132
II-315	三好市	池田町	馬路龍登	龍登	急傾斜地の崩壊	H29.3.17	131	H29.3.17	132
II-316	三好市	池田町	馬路桜淵	桜淵(1)	急傾斜地の崩壊	H29.3.17	131	H29.3.17	132
II-317	三好市	池田町	馬路桜淵	桜淵(2)	急傾斜地の崩壊	H29.3.17	131	H29.3.17	132
II-318	三好市	池田町	馬路竹ノ内	竹ノ内	急傾斜地の崩壊	H29.3.17	131	H29.3.17	132
I-156	三好市	池田町	馬路堂ノ久保	堂ノ久保	急傾斜地の崩壊	H29.3.17	131	H29.3.17	132
II-321	三好市	池田町	馬路西之坊	西之坊	急傾斜地の崩壊	H29.3.17	131	H29.3.17	132
I-128	三好市	池田町	馬路安長	馬路(3)	急傾斜地の崩壊	H29.3.17	131	H29.3.17	132
I-88	三好市	池田町	馬路堂面	堂面(1)	急傾斜地の崩壊	H29.3.17	131	H29.3.17	132
II-305	三好市	池田町	馬路堂面	堂面(2)	急傾斜地の崩壊	H29.3.17	131	H29.3.17	132
II-306	三好市	池田町	馬路堂面	堂面(3)	急傾斜地の崩壊	H29.3.17	131	H29.3.17	132
II-307	三好市	池田町	馬路堂面	堂面(4)	急傾斜地の崩壊	H29.3.17	131	H29.3.17	132
II-308	三好市	池田町	馬路堂面	堂面(5)	急傾斜地の崩壊	H29.3.17	131	H29.3.17	132
II-324	三好市	池田町	馬路水之久保	水之久保	急傾斜地の崩壊	H29.3.17	131	H29.3.17	132
I-72	三好市	池田町	馬路芭蕉	芭蕉	急傾斜地の崩壊	H29.3.17	131	H29.3.17	132
II-309	三好市	池田町	馬路烏帽子尾	烏帽子尾(1)	急傾斜地の崩壊	H29.3.17	131	H29.3.17	132
II-310	三好市	池田町	馬路烏帽子尾	烏帽子尾(2)	急傾斜地の崩壊	H29.3.17	131	H29.3.17	132
II-311	三好市	池田町	馬路陰ノ前	陰ノ前	急傾斜地の崩壊	H29.3.17	131	H29.3.17	132
II-312	三好市	池田町	馬路横持	横持(1)	急傾斜地の崩壊	H29.3.17	131	H29.3.17	132
II-313	三好市	池田町	馬路横持	横持(2)	急傾斜地の崩壊	H29.3.17	131	H29.3.17	132
II-314	三好市	池田町	馬路横持	横持(3)	急傾斜地の崩壊	H29.3.17	131	H29.3.17	132
I-110	三好市	池田町	川崎中内、西佐古、かさまつ、平谷、大坪、浦安	込(1)	急傾斜地の崩壊	H29.3.17	131	H29.3.17	132
I-111	三好市	池田町	川崎重兼	込(2)	急傾斜地の崩壊	H29.3.17	131	H29.3.17	132
I-115	三好市	池田町	川崎梅ノ佐古、五拾歩、釜戸瀬	込(3)	急傾斜地の崩壊	H29.3.17	131	H29.3.17	132
I-112	三好市	池田町	川崎西佐古、釣井、九門名、上屋敷、土橋、角見	重兼(1)	急傾斜地の崩壊	H29.3.17	131	H29.3.17	132
I-113	三好市	池田町	川崎杉ノ下、坊、石ノ京、木六、岡田、大泉	重兼(2)	急傾斜地の崩壊	H29.3.17	131	H29.3.17	132
II-503	三好市	池田町	川崎舟守	重兼(3)	急傾斜地の崩壊	H29.3.17	131	H29.3.17	132
II-504	三好市	池田町	川崎舟守	重兼(4)	急傾斜地の崩壊	H29.3.17	131	H29.3.17	132
II-502	三好市	池田町	川崎淵ノ上	淵ノ上	急傾斜地の崩壊	H29.3.17	131	H29.3.17	132
II-506	三好市	池田町	川崎西佐古、瀬戸田、かさまつ	丸山	急傾斜地の崩壊	H29.3.17	131	H29.3.17	132
I-114	三好市	池田町	川崎西打、土橋、あみさしの尾、西コヤシ、梅ノ佐古、預り	川崎空	急傾斜地の崩壊	H29.3.17	131	H29.3.17	132
I-169	三好市	池田町	川崎石ノ京、木六、唐谷	唐谷	急傾斜地の崩壊	H29.3.17	131	H29.3.17	132
II-507	三好市	池田町	川崎杉ノ下、上屋敷	杉ノ下	急傾斜地の崩壊	H29.3.17	131	H29.3.17	132

II-508	三好市	池田町	川崎石ノ京、あみだふ	石ノ京	急傾斜地の崩壊	H29.3.17	131	H29.3.17	132
II-521	三好市	池田町	川崎平谷、大久保、ヒビノ内、丸山	平谷	急傾斜地の崩壊	H29.3.17	131	H29.3.17	132
I-133	三好市	池田町	川崎あみさしの尾、寺ノ上、上ノ山、宮ノ前、浪合	寺ノ上	急傾斜地の崩壊	H29.3.17	131	H29.3.17	132
II-505	三好市	池田町	川崎上ノ山、浪合	上ノ山	急傾斜地の崩壊	H29.3.17	131	H29.3.17	132
II-509	三好市	池田町	川崎山貝	山貝(1)	急傾斜地の崩壊	H29.3.17	131	H29.3.17	132
II-510	三好市	池田町	川崎山貝	山貝(2)	急傾斜地の崩壊	H29.3.17	131	H29.3.17	132
II-511	三好市	池田町	川崎山貝	山貝(3)	急傾斜地の崩壊	H29.3.17	131	H29.3.17	132
II-516	三好市	池田町	川崎千足	千足(3)	急傾斜地の崩壊	H29.3.17	131	H29.3.17	132
II-517	三好市	池田町	川崎千足	千足(4)	急傾斜地の崩壊	H29.3.17	131	H29.3.17	132
II-518	三好市	池田町	川崎千足	千足(5)	急傾斜地の崩壊	H29.3.17	131	H29.3.17	132
II-473	三好市	池田町	大利京田、松尾大申	京田(1)	急傾斜地の崩壊	H29.3.17	131	H29.3.17	132
II-474	三好市	池田町	大利京田	京田(2)	急傾斜地の崩壊	H29.3.17	131	H29.3.17	132
I-116	三好市	池田町	松尾大申	大申(1)	急傾斜地の崩壊	H29.3.17	131	H29.3.17	132
危険箇所番号なし	三好市	池田町	松尾大申	大申(3)	急傾斜地の崩壊	H29.3.17	131	H29.3.17	132
I-118	三好市	池田町	松尾大申、大利大西、大利カゲヤブ	出合(1)	急傾斜地の崩壊	H29.3.17	131	H29.3.17	132
I-117	三好市	池田町	松尾大申	出合(2)	急傾斜地の崩壊	H29.3.17	131	H29.3.17	132
I-124	三好市	池田町	松尾松本	本名下(1)	急傾斜地の崩壊	H29.3.17	131	H29.3.17	132
I-125	三好市	池田町	松尾黒川	本名下(2)	急傾斜地の崩壊	H29.3.17	131	H29.3.17	132
I-166	三好市	池田町	松尾松本	松本(1)	急傾斜地の崩壊	H29.3.17	131	H29.3.17	132
II-486	三好市	池田町	松尾松本	松本(2)	急傾斜地の崩壊	H29.3.17	131	H29.3.17	132
II-487	三好市	池田町	松尾松本	松本(3)	急傾斜地の崩壊	H29.3.17	131	H29.3.17	132
II-488	三好市	池田町	松尾松本	松本(4)	急傾斜地の崩壊	H29.3.17	131	H29.3.17	132
II-489	三好市	池田町	松尾松本	松本(5)	急傾斜地の崩壊	H29.3.17	131	H29.3.17	132
II-491	三好市	池田町	松尾松本	松本(7)	急傾斜地の崩壊	H29.3.17	131	H29.3.17	132
I-172	三好市	山城町	下川	下川中・下川下	急傾斜地の崩壊	H20.9.16	541	H20.9.16	542
I-228	三好市	山城町	西宇	大津(1)	急傾斜地の崩壊	H27.3.31	239	H27.3.31	240
II-832	三好市	山城町	西宇	大津(2)	急傾斜地の崩壊	H27.3.31	239	H27.3.31	240
II-834	三好市	山城町	西宇	大津(3)	急傾斜地の崩壊	H27.3.31	239	H27.3.31	240
I-227	三好市	山城町	西宇	上西宇(2)	急傾斜地の崩壊	H23.3.24	168	H23.3.24	170
I-231	三好市	山城町	西宇	長測(1)	急傾斜地の崩壊	H20.12.11	730	H20.12.11	731
II-837	三好市	山城町	西宇	長測(2)	急傾斜地の崩壊	H20.12.11	730	H20.12.11	731
I-229	三好市	山城町	西宇(藤川)	水無下(1)	急傾斜地の崩壊	H23.3.24	168	H23.3.24	170
I-230	三好市	山城町	西宇(水無)	水無(1)	急傾斜地の崩壊	H23.3.24	168	H23.3.24	170
I-232	三好市	山城町	上名	津屋(1)	急傾斜地の崩壊	H20.12.11	730	H20.12.11	731
I-233	三好市	山城町	上名	津屋(2)	急傾斜地の崩壊	H20.12.11	730	H20.12.11	731
I-235	三好市	山城町	上名	平(1)	急傾斜地の崩壊	H20.12.11	730	H20.12.11	731
I-2017	三好市	山城町	上名	平(2)	急傾斜地の崩壊	H21.8.21	520	H21.8.21	524
I-237	三好市	山城町	上名	平上(2)	急傾斜地の崩壊	H18.7.4	780	H24.1.12	19
I-238	三好市	山城町	上名	平上(3)	急傾斜地の崩壊	H20.12.11	730	H20.12.11	731
II-782	三好市	山城町	上名	平上(7)	急傾斜地の崩壊	H20.12.11	730	H20.12.11	731

II-783	三好市	山城町	上名	平上(8)	急傾斜地の崩壊	H20.12.11	730	H20.12.11	731
II-784	三好市	山城町	上名	平上(9)	急傾斜地の崩壊	H20.12.11	730	H20.12.11	731
II-791	三好市	山城町	上名	平上(16)	急傾斜地の崩壊	H20.12.11	730	H20.12.11	731
I-259	三好市	山城町	上名	シマノオ(1)	急傾斜地の崩壊	H20.12.11	730	H20.12.11	731
II-800	三好市	山城町	上名	シマノオ(2)	急傾斜地の崩壊	H20.12.11	730	H20.12.11	731
I-239	三好市	山城町	上名(赤野)	赤野谷	急傾斜地の崩壊	H27.3.31	239	H27.3.31	240
I-260	三好市	山城町	上名(赤野)	赤野(1)	急傾斜地の崩壊	H28.3.31	230	H28.3.31	231
II-806	三好市	山城町	上名(赤野)	赤野(2)	急傾斜地の崩壊	H28.3.31	230	H28.3.31	231
I-234	三好市	山城町	上名(上名影)	上名影(1)	急傾斜地の崩壊	H23.3.24	168	H23.3.24	170
II-801	三好市	山城町	上名(上名影)	上名影(2)	急傾斜地の崩壊	H23.3.24	168	H23.3.24	170
II-802	三好市	山城町	上名(上名影)	上名影(3)	急傾斜地の崩壊	H23.3.24	168	H23.3.24	170
II-803	三好市	山城町	上名(上名影)	上名影(4)	急傾斜地の崩壊	H23.3.24	168	H23.3.24	170
II-804	三好市	山城町	上名(上名影)	上名影(5)	急傾斜地の崩壊	H23.3.24	168	H23.3.24	170
II-766	三好市	山城町	上名(上名影)	上名影(6)	急傾斜地の崩壊	H23.3.24	168	H23.3.24	170
II-767	三好市	山城町	上名(上名影)	上名影(7)	急傾斜地の崩壊	H23.3.24	168	H23.3.24	170
II-768	三好市	山城町	上名(上名影)	上名影(8)	急傾斜地の崩壊	H23.3.24	168	H23.3.24	170
I-242	三好市	山城町	上名(柿野尾)	柿野尾上(1)	急傾斜地の崩壊	H23.3.24	168	H23.3.24	170
I-243	三好市	山城町	上名(柿野尾)	柿野尾下(1)	急傾斜地の崩壊	H23.3.24	168	H23.3.24	170
II-807	三好市	山城町	上名(柿野尾)	柿野尾(3)	急傾斜地の崩壊	H23.3.24	168	H23.3.24	170
II-808	三好市	山城町	上名(柿野尾)	柿野尾(4)	急傾斜地の崩壊	H23.3.24	168	H23.3.24	170
II-809	三好市	山城町	上名(柿野尾)	柿野尾(5)	急傾斜地の崩壊	H23.3.24	168	H23.3.24	170
II-810	三好市	山城町	上名(柿野尾)	柿野尾(6)	急傾斜地の崩壊	H23.3.24	168	H23.3.24	170
II-811	三好市	山城町	上名(柿野尾)	柿野尾(7)	急傾斜地の崩壊	H23.3.24	168	H23.3.24	170
II-798	三好市	山城町	上名(津屋)	津屋(3)	急傾斜地の崩壊	H23.3.24	168	H23.3.24	170
II-799	三好市	山城町	上名(津屋)	津屋(4)	急傾斜地の崩壊	H23.3.24	168	H23.3.24	170
II-771	三好市	山城町	上名(津屋)	津屋(5)	急傾斜地の崩壊	H23.3.24	168	H23.3.24	170
II-772	三好市	山城町	上名(津屋)	津屋(6)	急傾斜地の崩壊	H23.3.24	168	H23.3.24	170
II-774	三好市	山城町	上名(津屋)	津屋(7)	急傾斜地の崩壊	H23.3.24	168	H23.3.24	170
I-244	三好市	山城町	上名 下名	納屋	急傾斜地の崩壊	H22.3.19	139	H22.3.19	140
I-247	三好市	山城町	下名	日浦(1)	急傾斜地の崩壊	H22.3.19	139	H22.3.19	140
I-246	三好市	山城町	下名	日浦(2)	急傾斜地の崩壊	H22.3.19	139	H22.3.19	140
I-245	三好市	山城町	下名	日浦(3)	急傾斜地の崩壊	H22.3.19	139	H22.3.19	140
II-882	三好市	山城町	下名	日浦(4)	急傾斜地の崩壊	H22.3.19	139	H22.3.19	140
II-883	三好市	山城町	下名	日浦(5)	急傾斜地の崩壊	H22.3.19	139	H22.3.19	140
II-884	三好市	山城町	下名	日浦(6)	急傾斜地の崩壊	H22.3.19	139	H22.3.19	140
I-249	三好市	山城町	下名	大黒(1)	急傾斜地の崩壊	H22.3.19	139	H22.3.19	140
II-856	三好市	山城町	下名	大黒(2)	急傾斜地の崩壊	H22.3.19	139	H22.3.19	140
II-857	三好市	山城町	下名	大黒(3)	急傾斜地の崩壊	H22.3.19	139	H22.3.19	140
II-858	三好市	山城町	下名	大黒(4)	急傾斜地の崩壊	H22.3.19	139	H22.3.19	140
II-859	三好市	山城町	下名	大黒(5)	急傾斜地の崩壊	H22.3.19	139	H22.3.19	140
I-248	三好市	山城町	下名	川成	急傾斜地の崩壊	H22.3.19	139	H22.3.19	140
I-251	三好市	山城町	下名	川成(2)	急傾斜地の崩壊	H22.3.19	139	H22.3.19	140

4-9 土砂災害警戒区域等の指定状況

II-889	三好市	山城町	下名	川成(3)	急傾斜地の崩壊	H22.3.19	139	H22.3.19	140
I-206	三好市	山城町	大川持	大川持上(1)	急傾斜地の崩壊	H22.3.19	139	H22.3.19	140
I-207	三好市	山城町	大川持	大川持	急傾斜地の崩壊	H22.3.19	139	H22.3.19	140
I-254	三好市	山城町	大川持	大川持(2)	急傾斜地の崩壊	H22.3.19	139	H22.3.19	140
I-255	三好市	山城町	大川持	大川持(3)	急傾斜地の崩壊	H22.3.19	139	H22.3.19	140
II-720	三好市	山城町	大川持	大川持(5)	急傾斜地の崩壊	H22.6.17	362	H22.6.17	364
II-721	三好市	山城町	大川持	大川持(6)	急傾斜地の崩壊	H22.6.17	362	H22.6.17	364
II-722	三好市	山城町	大川持	大川持(7)	急傾斜地の崩壊	H22.3.19	139	H22.3.19	140
II-723	三好市	山城町	大川持	大川持(8)	急傾斜地の崩壊	H22.6.17	362	H22.6.17	364
I-177	三好市	山城町	政友	政友下(1)	急傾斜地の崩壊	H23.3.24	168	H23.3.24	170
I-188	三好市	山城町	大野	大寺(1)	急傾斜地の崩壊	H23.3.24	168	H23.3.24	170
I-189	三好市	山城町	大野	重国(1)	急傾斜地の崩壊	H23.3.24	168	H23.3.24	170
II-660	三好市	山城町	大野	大野(7)	急傾斜地の崩壊	H23.3.24	168	H23.3.24	170
II-716	三好市	山城町	末貞	末貞(1)	急傾斜地の崩壊	H24.1.12	18	H24.1.12	19
I-205	三好市	山城町	末貞	末貞(2)	急傾斜地の崩壊	H24.1.12	18	H24.1.12	19
II-718	三好市	山城町	末貞	末貞(3)	急傾斜地の崩壊	H24.1.12	18	H24.1.12	19
I-209	三好市	山城町	末貞	川口(1)	急傾斜地の崩壊	H23.3.24	168	H23.3.24	170
I-203	三好市	山城町	岩戸	都谷(1)	急傾斜地の崩壊	H23.3.24	168	H23.3.24	170
I-208	三好市	山城町	引地	川口(2)	急傾斜地の崩壊	H23.3.24	168	H23.3.24	170
I-204	三好市	山城町	引地	引地(1)	急傾斜地の崩壊	H23.3.24	168	H23.3.24	170
I-256	三好市	山城町	引地	引地(2)	急傾斜地の崩壊	H23.3.24	168	H23.3.24	170
II-715	三好市	山城町	引地	引地(4)	急傾斜地の崩壊	H23.3.24	168	H23.3.24	170
II-717	三好市	山城町	引地	引地(5)	急傾斜地の崩壊	H24.1.12	18	H24.1.12	19
I-272	三好市	井川町	片山・辻	新町(1)	急傾斜地の崩壊	H20.12.11	730	H20.12.11	731
II-944	三好市	井川町	片山・辻	新町(2)	急傾斜地の崩壊	H20.12.11	730	H20.12.11	731
II-945	三好市	井川町	片山・辻	新町(3)	急傾斜地の崩壊	H20.12.11	730	H20.12.11	731
II-949	三好市	井川町	片山	片山(2)	急傾斜地の崩壊	H20.12.11	730	H20.12.11	731
I-275	三好市	井川町	向坂／井内(流堂)	流堂	急傾斜地の崩壊	H20.12.11	730	H20.12.11	731
I-278	三好市	井川町	井内(流堂)	流堂上	急傾斜地の崩壊	H20.12.11	730	H20.12.11	731
I-282	三好市	井川町	井内(中津・吉木)	中津	急傾斜地の崩壊	H22.3.19	139	H22.3.19	140
I-298	三好市	井川町	井内(中津・吉木)	吉木(1)	急傾斜地の崩壊	H22.3.19	139	H22.3.19	140
II-1049	三好市	井川町	井内(吉木)	吉木(3)	急傾斜地の崩壊	H22.3.19	139	H22.3.19	140
II-1050	三好市	井川町	井内(吉木)	吉木(4)	急傾斜地の崩壊	H22.3.19	139	H22.3.19	140
II-1051	三好市	井川町	井内(梶内)	井内中津(2)	急傾斜地の崩壊	H22.3.19	139	H22.3.19	140
II-943	三好市	井川町	野津後	野津後西	急傾斜地の崩壊	H20.12.11	730	—	—
II-946	三好市	井川町	大佐古	大佐古(1)	急傾斜地の崩壊	H20.12.11	730	H20.12.11	731
II-947	三好市	井川町	大佐古・岩風呂	大佐古(2)	急傾斜地の崩壊	H20.12.11	730	H20.12.11	731
I-273	三好市	井川町	大佐古、片山、才長谷	片山(1)	急傾斜地の崩壊	H20.9.16	541	H20.9.16	542
I-270	三好市	井川町	野津後・岡野前	西新町	急傾斜地の崩壊	H21.5.20	310	H21.5.20	311
I-269	三好市	井川町	女法寺	女法寺	急傾斜地の崩壊	H22.6.17	362	H22.6.17	364
I-271	三好市	井川町	井関	井関	急傾斜地の崩壊	H22.6.17	362	H22.6.17	364
I-274	三好市	井川町	坂町	坂町	急傾斜地の崩壊	H22.6.17	362	H22.6.17	364

I-307	三好市	井川町	井内榎山	榎山	急傾斜地の崩壊	H22.6.17	362	H22.6.17	364
II-948	三好市	井川町	田中	田中	急傾斜地の崩壊	H22.6.17	362	H22.6.17	364
I-265	三好市	井川町	西井川相知台	相知台	急傾斜地の崩壊	H26.3.28	202	H26.3.28	203
I-267	三好市	井川町	西井川長尾	長尾(1)	急傾斜地の崩壊	H26.3.28	202	H26.3.28	203
I-268	三好市	井川町	西井川長尾	長尾(2)	急傾斜地の崩壊	H26.3.28	202	H26.3.28	203
I-310	三好市	井川町	井内東馬場	馬場(1)	急傾斜地の崩壊	H26.3.28	202	H26.3.28	203
I-311	三好市	井川町	井内西坊	坊(1)	急傾斜地の崩壊	H26.3.28	202	H26.3.28	203
I-312	三好市	井川町	井内東馬場	馬場(2)	急傾斜地の崩壊	H26.3.28	202	H26.3.28	203
I-319	三好市	井川町	井内西坊	坊(2)	急傾斜地の崩壊	H26.3.28	202	H26.3.28	203
II-954	三好市	井川町	西井川長尾	長尾(3)	急傾斜地の崩壊	H26.3.28	202	H26.3.28	203
II-956	三好市	井川町	西井川長尾	長尾(5)	急傾斜地の崩壊	H26.3.28	202	H26.3.28	203
II-995	三好市	井川町	井内東向	向(5)	急傾斜地の崩壊	H26.3.28	202	H26.3.28	203
II-996	三好市	井川町	井内東馬場	馬場(3)	急傾斜地の崩壊	H26.3.28	202	H26.3.28	203
II-997	三好市	井川町	井内東馬場	馬場(4)	急傾斜地の崩壊	H26.3.28	202	H26.3.28	203
II-1052	三好市	井川町	井内西井内中津	井内中津(3)	急傾斜地の崩壊	H26.3.28	202	H26.3.28	203
I-314	三好市	井川町	井内西	三榎尾西(1)	急傾斜地の崩壊	H27.3.31	239	H27.3.31	240
I-317	三好市	井川町	井内西	杉ノ木(2)	急傾斜地の崩壊	H27.3.31	239	H27.3.31	240
I-318	三好市	井川町	井内西	杉ノ木(3)	急傾斜地の崩壊	H27.3.31	239	H27.3.31	240
II-1023	三好市	井川町	井内西	三榎尾(1)	急傾斜地の崩壊	H27.3.31	239	H27.3.31	240
I-367	三好市	東祖谷	落合	落合南奥	急傾斜地の崩壊	H20.3.4	117	H20.3.4	117
I-2019	三好市	東祖谷	落合	久保西(2)	急傾斜地の崩壊	H20.3.4	117	H20.3.4	117
II-1309	三好市	東祖谷	久保蔓原	久保西(3)	急傾斜地の崩壊	H24.1.12	18	H24.1.12	19
I-380	三好市	東祖谷	京上	京上	急傾斜地の崩壊	H20.3.4	117	H20.3.4	117
I-389	三好市	東祖谷	和田	和田上	急傾斜地の崩壊	H18.11.10	1210	H21.5.20	311
I-391	三好市	東祖谷	和田	和田下	急傾斜地の崩壊	H21.5.20	310	H21.5.20	311
I-390	三好市	東祖谷	和田	和田中	急傾斜地の崩壊	H24.1.12	18	H24.1.12	19
II-1276	三好市	東祖谷	和田	和田(1)	急傾斜地の崩壊	H24.1.12	18	H24.1.12	19
II-1277	三好市	東祖谷	和田	和田(2)	急傾斜地の崩壊	H24.1.12	18	H24.1.12	19
II-1278	三好市	東祖谷	和田	和田(3)	急傾斜地の崩壊	H24.1.12	18	H24.1.12	19
II-1279	三好市	東祖谷	和田	和田(4)	急傾斜地の崩壊	H24.1.12	18	H24.1.12	19
II-1280	三好市	東祖谷	和田	和田(5)	急傾斜地の崩壊	H24.1.12	18	H24.1.12	19
II-1281	三好市	東祖谷	和田	和田(6)	急傾斜地の崩壊	H24.1.12	18	H24.1.12	19
II-1282	三好市	東祖谷	和田	和田(7)	急傾斜地の崩壊	H24.1.12	18	H24.1.12	19
II-1283	三好市	東祖谷	和田	和田(8)	急傾斜地の崩壊	H24.1.12	18	H24.1.12	19
I-2018	三好市	東祖谷	菅生(名頃)	二重かずら橋	急傾斜地の崩壊	H20.12.11	730	H20.12.11	731
I-352	三好市	東祖谷	菅生(名頃)	名頃	急傾斜地の崩壊	H20.12.11	730	H20.12.11	731
I-411	三好市	東祖谷	菅生(名頃)	名頃(2)	急傾斜地の崩壊	H20.12.11	730	H20.12.11	731
I-412	三好市	東祖谷	菅生(名頃)	名頃(3)	急傾斜地の崩壊	H18.11.10	1210	H20.12.11	731
II-1428	三好市	東祖谷	菅生(名頃)	名頃(4)	急傾斜地の崩壊	H20.12.11	730	H20.12.11	731
II-1429	三好市	東祖谷	菅生(名頃)	名頃(5)	急傾斜地の崩壊	H20.12.11	730	H20.12.11	731
II-1430	三好市	東祖谷	菅生(名頃)	名頃(6)	急傾斜地の崩壊	H20.12.11	730	H20.12.11	731
I-353	三好市	東祖谷	菅生	菅生奥	急傾斜地の崩壊	H20.12.11	730	H20.12.11	731

II-1406	三好市	東祖谷	菅生	菅生奥(2)	急傾斜地の崩壊	H20.12.11	730	H20.12.11	731
II-1407	三好市	東祖谷	菅生	菅生奥(3)	急傾斜地の崩壊	H20.12.11	730	H20.12.11	731
II-1408	三好市	東祖谷	菅生	菅生奥(4)	急傾斜地の崩壊	H20.12.11	730	H20.12.11	731
II-1409	三好市	東祖谷	菅生	菅生奥(5)	急傾斜地の崩壊	H20.12.11	730	H20.12.11	731
II-1410	三好市	東祖谷	菅生	菅生奥(6)	急傾斜地の崩壊	H20.12.11	730	H20.12.11	731
II-1411	三好市	東祖谷	菅生	菅生奥(7)	急傾斜地の崩壊	H20.12.11	730	H20.12.11	731
I-354	三好市	東祖谷	菅生(日浦)	菅生日浦	急傾斜地の崩壊	H21.5.20	310	H21.5.20	311
II-1415	三好市	東祖谷	菅生(日浦)	菅生日浦(2)	急傾斜地の崩壊	H21.5.20	310	H21.5.20	311
I-356	三好市	東祖谷	菅生(日浦)	菅生日浦(3)	急傾斜地の崩壊	H21.5.20	310	H21.5.20	311
II-1416	三好市	東祖谷	菅生(日浦)	菅生日浦(4)	急傾斜地の崩壊	H21.5.20	310	H21.5.20	311
II-1417	三好市	東祖谷	菅生(日浦)	菅生日浦(5)	急傾斜地の崩壊	H21.5.20	310	H21.5.20	311
II-1419	三好市	東祖谷	菅生(日浦)	菅生日浦(6)	急傾斜地の崩壊	H22.6.17	362	H22.6.17	364
I-355	三好市	東祖谷	菅生(日浦)	菅生日浦(8)	急傾斜地の崩壊	H21.5.20	310	H21.5.20	311
I-410	三好市	東祖谷	菅生(日浦)	菅生日浦下(1)	急傾斜地の崩壊	H22.6.17	362	H22.6.17	364
II-1412	三好市	東祖谷	菅生(日浦)	菅生日浦下(2)	急傾斜地の崩壊	H22.6.17	362	H22.6.17	364
II-1413	三好市	東祖谷	菅生(日浦)	菅生日浦下(3)	急傾斜地の崩壊	H22.6.17	362	H22.6.17	364
II-1414	三好市	東祖谷	菅生(日浦)	菅生日浦下(4)	急傾斜地の崩壊	H22.6.17	362	H22.6.17	364
II-1418	三好市	東祖谷	菅生(日浦)	菅生日浦下(5)	急傾斜地の崩壊	H22.6.17	362	H22.6.17	364
I-357	三好市	東祖谷	菅生(菅生蔭)	菅生蔭	急傾斜地の崩壊	H21.5.20	310	H21.5.20	311
II-1424	三好市	東祖谷	菅生(菅生蔭)	菅生蔭(2)	急傾斜地の崩壊	H22.6.17	362	H22.6.17	364
II-1425	三好市	東祖谷	菅生(菅生蔭)	菅生蔭(3)	急傾斜地の崩壊	H22.6.17	362	H22.6.17	364
II-1426	三好市	東祖谷	菅生(菅生蔭)	菅生蔭(4)	急傾斜地の崩壊	H22.6.17	362	H22.6.17	364
II-1427	三好市	東祖谷	菅生(菅生蔭)	菅生蔭(5)	急傾斜地の崩壊	H22.6.17	362	H22.6.17	364
II-1420	三好市	東祖谷	菅生(菅生蔭)	菅生蔭(6)	急傾斜地の崩壊	H22.6.17	362	H22.6.17	364
II-1421	三好市	東祖谷	菅生(菅生奥)	霧谷	急傾斜地の崩壊	H21.5.20	310	H21.5.20	311
II-1422	三好市	東祖谷	菅生(菅生奥)	菅生奥(8)	急傾斜地の崩壊	H21.5.20	310	H21.5.20	311
I-371	三好市	東祖谷	下瀬	下瀬(2)	急傾斜地の崩壊	H21.5.20	310	H21.5.20	311
I-384	三好市	東祖谷	新居屋	新居屋(1)	急傾斜地の崩壊	H21.5.20	310	H21.5.20	311
II-1346	三好市	東祖谷	新居屋	新居屋(2)	急傾斜地の崩壊	H24.1.12	18	H24.1.12	19
II-1347	三好市	東祖谷	新居屋	新居屋(3)	急傾斜地の崩壊	H24.1.12	18	H24.1.12	19
II-1348	三好市	東祖谷	新居屋	新居屋(4)	急傾斜地の崩壊	H24.1.12	18	H24.1.12	19
II-1349	三好市	東祖谷	新居屋	新居屋(5)	急傾斜地の崩壊	H21.5.20	310	H21.5.20	311
II-1350	三好市	東祖谷	新居屋	新居屋(6)	急傾斜地の崩壊	H21.5.20	310	H21.5.20	311
II-1405	三好市	東祖谷	古味	古味(2)	急傾斜地の崩壊	H23.3.24	168	H23.3.24	170
II-1301	三好市	東祖谷	九鬼	九鬼(1)	急傾斜地の崩壊	H24.1.12	18	H24.1.12	19
II-1302	三好市	東祖谷	九鬼	九鬼(2)	急傾斜地の崩壊	H24.1.12	18	H24.1.12	19
I-379	三好市	東祖谷	京上	京上(2)	急傾斜地の崩壊	H28.3.31	230	H28.3.31	230
I-377	三好市	東祖谷	京上	京上(3)	急傾斜地の崩壊	H28.3.31	230	H28.3.31	230
I-378	三好市	東祖谷	京上	京上(4)	急傾斜地の崩壊	H28.3.31	230	H28.3.31	230
II-1293	三好市	東祖谷	京上	京上(6)	急傾斜地の崩壊	H28.3.31	230	H28.3.31	230
II-1294	三好市	東祖谷	京上	京上(7)	急傾斜地の崩壊	H28.3.31	230	H28.3.31	230
I-381	三好市	東祖谷	大枝	大枝(1)	急傾斜地の崩壊	H28.3.31	230	H28.3.31	230

I-400	三好市	東祖谷	大枝	大枝(2)	急傾斜地の崩壊	H28.3.31	230	H28.3.31	230
II-1284	三好市	東祖谷	大枝	大枝下(3)	急傾斜地の崩壊	H28.3.31	230	H28.3.31	230
II-1285	三好市	東祖谷	大枝	大枝(4)	急傾斜地の崩壊	H28.3.31	230	H28.3.31	230
II-1286	三好市	東祖谷	大枝	大枝(5)	急傾斜地の崩壊	H28.3.31	230	H28.3.31	230
II-1287	三好市	東祖谷	大枝	大枝(6)	急傾斜地の崩壊	H28.3.31	230	H28.3.31	230
II-1288	三好市	東祖谷	大枝	大枝(7)	急傾斜地の崩壊	H28.3.31	230	H28.3.31	230
II-1289	三好市	東祖谷	大枝	大枝(8)	急傾斜地の崩壊	H28.3.31	230	H28.3.31	230
II-1290	三好市	東祖谷	大枝	大枝(9)	急傾斜地の崩壊	H28.3.31	230	H28.3.31	230
II-1291	三好市	東祖谷	大枝	大枝(10)	急傾斜地の崩壊	H28.3.31	230	H28.3.31	230
I-382	三好市	東祖谷	若林	若林	急傾斜地の崩壊	H29.2.21	77	H29.2.21	78
I-383	三好市	東祖谷	若林	若林(2)	急傾斜地の崩壊	H29.2.21	77	H29.2.21	78
I-401	三好市	東祖谷	若林	若林(3)	急傾斜地の崩壊	H29.2.21	77	H29.2.21	78
II-1361	三好市	東祖谷	若林	若林(4)	急傾斜地の崩壊	H29.2.21	77	H29.2.21	78
II-1362	三好市	東祖谷	若林	若林(5)	急傾斜地の崩壊	H29.2.21	77	H29.2.21	78
II-1363	三好市	東祖谷	若林	若林(6)	急傾斜地の崩壊	H29.2.21	77	H29.2.21	78
II-1364	三好市	東祖谷	若林	若林(7)	急傾斜地の崩壊	H29.2.21	77	H29.2.21	78
II-1365	三好市	東祖谷	麦生土	若林(8)	急傾斜地の崩壊	H29.2.21	77	H29.2.21	78
I-424	三好市	西祖谷山村	閑定	閑定(1)	急傾斜地の崩壊	H20.12.11	730	H20.12.11	731
I-425	三好市	西祖谷山村	閑定	閑定(2)	急傾斜地の崩壊	H20.12.11	730	H20.12.11	731
II-1546	三好市	西祖谷山村	閑定	閑定(3)	急傾斜地の崩壊	H20.12.11	730	H20.12.11	731
II-1506	三好市	西祖谷山村	閑定・中尾	滝見	急傾斜地の崩壊	H20.12.11	730	H20.12.11	731
I-426	三好市	西祖谷山村	今久保	今久保	急傾斜地の崩壊	H20.12.11	730	H20.12.11	731
I-427	三好市	西祖谷山村	中尾	中尾	急傾斜地の崩壊	H20.12.11	730	H20.12.11	731
I-445	三好市	西祖谷山村	徳善	徳善	急傾斜地の崩壊	H20.9.16	541	H20.9.16	542
II-1436	三好市	西祖谷山村	西岡・徳善	徳善東(5)	急傾斜地の崩壊	H20.12.11	730	H20.12.11	731
I-441	三好市	西祖谷山村	西岡	西岡	急傾斜地の崩壊	H20.12.11	730	H20.12.11	731
I-432	三好市	西祖谷山村	一字	祖谷一字	急傾斜地の崩壊	H20.12.11	730	H20.12.11	731
I-433	三好市	西祖谷山村	一字	祖谷一字(2)	急傾斜地の崩壊	H20.12.11	730	-	-
I-435	三好市	西祖谷山村	一字	一字北(1)	急傾斜地の崩壊	H19.7.6	602	H20.12.11	731
I-434	三好市	西祖谷山村	一字	一字北(2)	急傾斜地の崩壊	H20.9.16	541	H20.9.16	542
I-459	三好市	西祖谷山村	一字	一字北(3)	急傾斜地の崩壊	H20.12.11	730	H20.12.11	731
II-1464	三好市	西祖谷山村	一字	一字北(4)	急傾斜地の崩壊	H20.12.11	730	H20.12.11	731
I-437	三好市	西祖谷山村	尾井ノ内	尾井ノ内(1)	急傾斜地の崩壊	H21.5.20	310	H21.5.20	311
I-439	三好市	西祖谷山村	尾井ノ内	尾井ノ内(2)	急傾斜地の崩壊	H22.6.17	362	H22.6.17	364
II-1456	三好市	西祖谷山村	尾井ノ内	尾井ノ内(3)	急傾斜地の崩壊	H21.5.20	310	H21.5.20	311
II-1453	三好市	西祖谷山村	尾井ノ内	尾井ノ内(4)	急傾斜地の崩壊	H22.6.17	362	H22.6.17	364
II-1454	三好市	西祖谷山村	尾井ノ内	尾井ノ内(5)	急傾斜地の崩壊	H21.5.20	310	H21.5.20	311
I-438	三好市	西祖谷山村	戸ノ谷	戸ノ谷(1)	急傾斜地の崩壊	H21.5.20	310	H21.5.20	311
II-1455	三好市	西祖谷山村	戸ノ谷	戸ノ谷(2)	急傾斜地の崩壊	H21.5.20	310	H21.5.20	311
II-1452	三好市	西祖谷山村	戸ノ谷	戸ノ谷(3)	急傾斜地の崩壊	H21.5.20	310	H21.5.20	311
I-416	三好市	西祖谷山村	善徳	郷鳴	急傾斜地の崩壊	H23.3.24	168	H23.3.24	170
I-417	三好市	西祖谷山村	善徳	善徳東の西(1)	急傾斜地の崩壊	H23.3.24	168	H23.3.24	170

II-1507	三好市	西祖谷山村	善徳	善徳東の西(2)	急傾斜地の崩壊	H23.3.24	168	H23.3.24	170
I-449	三好市	西祖谷山村	上吾橋、下吾橋、土日浦	吾橋下(1)	急傾斜地の崩壊	H23.3.24	168	H23.3.24	170
II-1521	三好市	西祖谷山村	土日浦	土日浦(4)	急傾斜地の崩壊	H23.3.24	168	H23.3.24	170
II-33	三好市	三野町	太刀野山	西明神	急傾斜地の崩壊	H30.3.29	221	H30.3.29	222
II-56	三好市	三野町	加茂野宮	北西王地	急傾斜地の崩壊	H30.3.29	221	H30.3.29	222
I-150	三好市	池田町	西山流畑	流畑	急傾斜地の崩壊	H30.3.29	221	H30.3.29	222
II-253	三好市	池田町	西山引地ヶ尾	引地ヶ尾(1)	急傾斜地の崩壊	H30.3.29	221	H30.3.29	222
II-254	三好市	池田町	西山引地ヶ尾	引地ヶ尾(2)	急傾斜地の崩壊	H30.3.29	221	H30.3.29	222
II-297	三好市	池田町	西山峰ノ久保	峰ノ久保(1)	急傾斜地の崩壊	H30.3.29	221	H30.3.29	222
II-301	三好市	池田町	西山床西	峰ノ久保(5)	急傾斜地の崩壊	H30.3.29	221	H30.3.29	222
II-303	三好市	池田町	西山中岡・流畑	中岡(2)	急傾斜地の崩壊	H30.3.29	221	H30.3.29	222
I-103	三好市	池田町	漆川シモヤシキ	南谷	急傾斜地の崩壊	H30.3.29	221	H30.3.29	222
II-364	三好市	池田町	漆川小林	小林(2)	急傾斜地の崩壊	H30.3.29	221	H30.3.29	222
II-365	三好市	池田町	漆川小林	小林(3)	急傾斜地の崩壊	H30.3.29	221	H30.3.29	222
II-366	三好市	池田町	漆川小林	小林(4)	急傾斜地の崩壊	H30.3.29	221	H30.3.29	222
II-367	三好市	池田町	漆川小林	小林(5)	急傾斜地の崩壊	H30.3.29	221	H30.3.29	222
II-378	三好市	池田町	漆川カケウス	栃野	急傾斜地の崩壊	H30.3.29	221	H30.3.29	222
II-379	三好市	池田町	漆川カケウス	天王	急傾斜地の崩壊	H30.3.29	221	H30.3.29	222
II-380	三好市	池田町	漆川カゲ	カゲ(1)	急傾斜地の崩壊	H30.3.29	221	H30.3.29	222
II-381	三好市	池田町	漆川カゲ	カゲ(2)	急傾斜地の崩壊	H30.3.29	221	H30.3.29	222
II-382	三好市	池田町	漆川カゲ	カゲ(3)	急傾斜地の崩壊	H30.3.29	221	H30.3.29	222
II-383	三好市	池田町	漆川カゲ	カゲ(4)	急傾斜地の崩壊	H30.3.29	221	H30.3.29	222
II-384	三好市	池田町	漆川ヤスノトラ	ヤスノトラ	急傾斜地の崩壊	H30.3.29	221	H30.3.29	222
II-386	三好市	池田町	漆川イシタテ	イシタテ(1)	急傾斜地の崩壊	H30.3.29	221	H30.3.29	222
II-389	三好市	池田町	漆川勘内	勘内(2)	急傾斜地の崩壊	H30.3.29	221	H30.3.29	222
II-390	三好市	池田町	漆川ヤナクラ	ヤナクラ	急傾斜地の崩壊	H30.3.29	221	H30.3.29	222
II-391	三好市	池田町	漆川カゲノ	カゲノ(1)	急傾斜地の崩壊	H30.3.29	221	H30.3.29	222
II-392	三好市	池田町	漆川カゲノ	カゲノ(2)	急傾斜地の崩壊	H30.3.29	221	H30.3.29	222
II-394	三好市	池田町	漆川カゲノ	カゲノ(4)	急傾斜地の崩壊	H30.3.29	221	H30.3.29	222
II-395	三好市	池田町	漆川カゲノ	カゲノ(5)	急傾斜地の崩壊	H30.3.29	221	H30.3.29	222
II-396	三好市	池田町	漆川勘内	勘内(4)	急傾斜地の崩壊	H30.3.29	221	H30.3.29	222
II-397	三好市	池田町	漆川水谷	ミズタニ(1)	急傾斜地の崩壊	H30.3.29	221	H30.3.29	222
II-350	三好市	池田町	漆川西コヤシ	西コヤシ	急傾斜地の崩壊	H30.3.29	221	H30.3.29	222
II-351	三好市	池田町	漆川寺内	寺内	急傾斜地の崩壊	H30.3.29	221	H30.3.29	222
II-352	三好市	池田町	漆川桑内	桑内(1)	急傾斜地の崩壊	H30.3.29	221	H30.3.29	222
II-354	三好市	池田町	漆川土井	土井(1)	急傾斜地の崩壊	H30.3.29	221	H30.3.29	222
II-355	三好市	池田町	漆川土井	土井(2)	急傾斜地の崩壊	H30.3.29	221	H30.3.29	222
II-356	三好市	池田町	漆川土井	土井(3)	急傾斜地の崩壊	H30.3.29	221	H30.3.29	222
II-357	三好市	池田町	漆川カラヤシキ	カラヤシキ	急傾斜地の崩壊	H30.3.29	221	H30.3.29	222
II-358	三好市	池田町	漆川コマシゴエ	コマシゴエ(1)	急傾斜地の崩壊	H30.3.29	221	H30.3.29	222
II-359	三好市	池田町	漆川コマシゴエ	コマシゴエ(2)	急傾斜地の崩壊	H30.3.29	221	H30.3.29	222
II-360	三好市	池田町	漆川コマシゴエ	コマシゴエ(3)	急傾斜地の崩壊	H30.3.29	221	H30.3.29	222

II-361	三好市	池田町	漆川コマシゴエ	コマシゴエ(4)	急傾斜地の崩壊	H30.3.29	221	H30.3.29	222
II-362	三好市	池田町	漆川亀地	亀地	急傾斜地の崩壊	H30.3.29	221	H30.3.29	222
II-371	三好市	池田町	漆川ココゲ	ココゲ	急傾斜地の崩壊	H30.3.29	221	H30.3.29	222
II-373	三好市	池田町	漆川キシダ	キシダ(1)	急傾斜地の崩壊	H30.3.29	221	H30.3.29	222
II-374	三好市	池田町	漆川ランダ	ランダ	急傾斜地の崩壊	H30.3.29	221	H30.3.29	222
II-446	三好市	池田町	大利油田	油田(1)	急傾斜地の崩壊	H30.3.29	221	H30.3.29	222
II-447	三好市	池田町	大利油田	油田(2)	急傾斜地の崩壊	H30.3.29	221	H30.3.29	222
II-450	三好市	池田町	大利成中	成中(2)	急傾斜地の崩壊	H30.3.29	221	H30.3.29	222
II-459	三好市	池田町	大利青石	青石(1)	急傾斜地の崩壊	H30.3.29	221	H30.3.29	222
II-460	三好市	池田町	大利青石	青石(2)	急傾斜地の崩壊	H30.3.29	221	H30.3.29	222
II-461	三好市	池田町	大利青石・楠中	込(4)	急傾斜地の崩壊	H30.3.29	221	H30.3.29	222
II-462	三好市	池田町	大利込	込(5)	急傾斜地の崩壊	H30.3.29	221	H30.3.29	222
II-464	三好市	池田町	大利込	込(7)	急傾斜地の崩壊	H30.3.29	221	H30.3.29	222
II-465	三好市	池田町	大利込	込(8)	急傾斜地の崩壊	H30.3.29	221	H30.3.29	222
II-466	三好市	池田町	大利日浦	日浦(1)	急傾斜地の崩壊	H30.3.29	221	H30.3.29	222
II-467	三好市	池田町	大利日浦	日浦(2)	急傾斜地の崩壊	H30.3.29	221	H30.3.29	222
II-468	三好市	池田町	大利日浦	日浦(3)	急傾斜地の崩壊	H30.3.29	221	H30.3.29	222
II-469	三好市	池田町	大利為成	為成	急傾斜地の崩壊	H30.3.29	221	H30.3.29	222
II-470	三好市	池田町	大利寿丸	寿丸	急傾斜地の崩壊	H30.3.29	221	H30.3.29	222
II-471	三好市	池田町	大利平	平(1)	急傾斜地の崩壊	H30.3.29	221	H30.3.29	222
II-472	三好市	池田町	大利平	平(2)	急傾斜地の崩壊	H30.3.29	221	H30.3.29	222
II-476	三好市	池田町	大利佐古	佐古(1)	急傾斜地の崩壊	H30.3.29	221	H30.3.29	222
I-126	三好市	池田町	松尾宮石	宮石(1)	急傾斜地の崩壊	H30.3.29	221	H30.3.29	222
I-167	三好市	池田町	松尾黒川	黒川(1)	急傾斜地の崩壊	H30.3.29	221	H30.3.29	222
II-493	三好市	池田町	松尾宮石	宮石(3)	急傾斜地の崩壊	H30.3.29	221	H30.3.29	222
II-495	三好市	池田町	松尾黒川	黒川(2)	急傾斜地の崩壊	H30.3.29	221	H30.3.29	222
II-496	三好市	池田町	松尾黒川	黒川(3)	急傾斜地の崩壊	H30.3.29	221	H30.3.29	222
I-100	三好市	池田町	中西ナシノキ・イバ、漆川橋ノ向、大利下大田	三縄(2)	急傾斜地の崩壊	H30.3.29	221	H30.3.29	222
I-101	三好市	池田町	大利下大田・出合	下大田(1)	急傾斜地の崩壊	H30.3.29	221	H30.3.29	222
I-161	三好市	池田町	漆川古宮	アイハシリ	急傾斜地の崩壊	H30.3.29	221	H30.3.29	222
I-163	三好市	池田町	大利古田	久尾(1)	急傾斜地の崩壊	H30.3.29	221	H30.3.29	222
I-164	三好市	池田町	大利国畑	国畑(1)	急傾斜地の崩壊	H30.3.29	221	H30.3.29	222
I-165	三好市	池田町	大利宮平、漆川下川原	宮平	急傾斜地の崩壊	H30.3.29	221	H30.3.29	222
II-342	三好市	池田町	漆川古宮	古宮(1)	急傾斜地の崩壊	H30.3.29	221	H30.3.29	222
II-343	三好市	池田町	大利宮平、漆川ホドノ田尾	古宮(2)	急傾斜地の崩壊	H30.3.29	221	H30.3.29	222
II-439	三好市	池田町	大利野田、宮平影	宮平影(2)	急傾斜地の崩壊	H30.3.29	221	H30.3.29	222
II-440	三好市	池田町	大利下大田	下大田(2)	急傾斜地の崩壊	H30.3.29	221	H30.3.29	222
II-441	三好市	池田町	大利大田、下大田	下大田(3)	急傾斜地の崩壊	H30.3.29	221	H30.3.29	222
II-443	三好市	池田町	大利大田	下大田(5)	急傾斜地の崩壊	H30.3.29	221	H30.3.29	222
II-445	三好市	池田町	大利出合	出合(2)	急傾斜地の崩壊	H30.3.29	221	H30.3.29	222
II-452	三好市	池田町	大利久尾	久尾(2)	急傾斜地の崩壊	H30.3.29	221	H30.3.29	222
II-453	三好市	池田町	大利久尾・古田	久尾(3)	急傾斜地の崩壊	H30.3.29	221	H30.3.29	222

II-454	三好市	池田町	大利久尾・崎谷	崎谷(1)	急傾斜地の崩壊	H30.3.29	221	H30.3.29	222
II-455	三好市	池田町	大利崎谷	崎谷(2)	急傾斜地の崩壊	H30.3.29	221	H30.3.29	222
II-457	三好市	池田町	大利国畑	国畑(3)	急傾斜地の崩壊	H30.3.29	221	H30.3.29	222
II-458	三好市	池田町	大利国畑	国畑(4)	急傾斜地の崩壊	H30.3.29	221	H30.3.29	222
II-481	三好市	池田町	松尾下蔭	下蔭(1)	急傾斜地の崩壊	H30.3.29	221	H30.3.29	222
II-482	三好市	池田町	松尾下蔭	下蔭(2)	急傾斜地の崩壊	H30.3.29	221	H30.3.29	222
II-483	三好市	池田町	松尾下蔭	下蔭(3)	急傾斜地の崩壊	H30.3.29	221	H30.3.29	222
II-484	三好市	池田町	大利国畑	下蔭(4)	急傾斜地の崩壊	H30.3.29	221	H30.3.29	222
I-179	三好市	山城町	柴川	柴川口(1)	急傾斜地の崩壊	H30.3.29	221	H30.3.29	222
I-180	三好市	山城町	柴川	柴川(1)	急傾斜地の崩壊	H30.3.29	221	H30.3.29	222
II-596	三好市	山城町	柴川	柴川(2)	急傾斜地の崩壊	H30.3.29	221	H30.3.29	222
II-597	三好市	山城町	柴川	柴川(3)	急傾斜地の崩壊	H30.3.29	221	H30.3.29	222
II-598	三好市	山城町	柴川	柴川(4)	急傾斜地の崩壊	H30.3.29	221	H30.3.29	222
II-599	三好市	山城町	柴川	柴川(5)	急傾斜地の崩壊	H30.3.29	221	H30.3.29	222
II-600	三好市	山城町	柴川	柴川(6)	急傾斜地の崩壊	H30.3.29	221	H30.3.29	222
II-601	三好市	山城町	柴川	柴川(7)	急傾斜地の崩壊	H30.3.29	221	H30.3.29	222
II-602	三好市	山城町	柴川	柴川(8)	急傾斜地の崩壊	H30.3.29	221	H30.3.29	222
II-603	三好市	山城町	柴川	柴川(9)	急傾斜地の崩壊	H30.3.29	221	H30.3.29	222
II-604	三好市	山城町	柴川	柴川(10)	急傾斜地の崩壊	H30.3.29	221	H30.3.29	222
II-605	三好市	山城町	柴川	柴川(11)	急傾斜地の崩壊	H30.3.29	221	H30.3.29	222
II-606	三好市	山城町	柴川	柴川(12)	急傾斜地の崩壊	H30.3.29	221	H30.3.29	222
II-607	三好市	山城町	柴川	柴川(13)	急傾斜地の崩壊	H30.3.29	221	H30.3.29	222
II-608	三好市	山城町	柴川	柴川(14)	急傾斜地の崩壊	H30.3.29	221	H30.3.29	222
II-609	三好市	山城町	柴川	柴川(15)	急傾斜地の崩壊	H30.3.29	221	H30.3.29	222
II-437	三好市	池田町	大利宮平	宮平(2)	急傾斜地の崩壊	H30.3.29	221	H30.3.29	222
危険箇所番号なし	三好市	山城町	瀬貝	柴川(16)	急傾斜地の崩壊	H30.3.29	221	H30.3.29	222
I-160	三好市	池田町	ハヤシ	ハヤシ(1)	急傾斜地の崩壊	H31.3.19	157	H31.3.19	158
II-339	三好市	池田町	ウエマツ	ウエマツ	急傾斜地の崩壊	H31.3.19	157	H31.3.19	158
II-340	三好市	池田町	ウエマツ	ハヤシ(2)	急傾斜地の崩壊	H31.3.19	157	H31.3.19	158
II-341	三好市	池田町	ハヤシ	ハヤシ(3)	急傾斜地の崩壊	H31.3.19	157	H31.3.19	158
II-36	三好市	三野町	太刀野山	東明神	急傾斜地の崩壊	H31.3.19	157	H31.3.19	158
II-57	三好市	三野町	芝生	寺前	急傾斜地の崩壊	H31.3.19	157	H31.3.19	158
II-58	三好市	三野町	芝生	馬場	急傾斜地の崩壊	H31.3.19	157	H31.3.19	158
I-11	三好市	三野町	太刀野山	中屋	急傾斜地の崩壊	H31.3.19	157	H31.3.19	158
I-12	三好市	三野町	太刀野山	中屋上	急傾斜地の崩壊	H31.3.19	157	H31.3.19	158
I-22	三好市	三野町	太刀野山	岡	急傾斜地の崩壊	H31.3.19	157	H31.3.19	158
I-23	三好市	三野町	太刀野山	引地(1)	急傾斜地の崩壊	H31.3.19	157	H31.3.19	158
II-13	三好市	三野町	太刀野山	峰(3)	急傾斜地の崩壊	H31.3.19	157	H31.3.19	158
II-14	三好市	三野町	太刀野山	引地(2)	急傾斜地の崩壊	H31.3.19	157	H31.3.19	158
II-15	三好市	三野町	太刀野山	引地(3)	急傾斜地の崩壊	H31.3.19	157	H31.3.19	158
II-16	三好市	三野町	太刀野山	引地(4)	急傾斜地の崩壊	H31.3.19	157	H31.3.19	158
II-17	三好市	三野町	太刀野山	引地(5)	急傾斜地の崩壊	H31.3.19	157	H31.3.19	158

II-1217	三好市	東祖谷	落合	深淵(1)	急傾斜地の崩壊	H31.3.19	157	H31.3.19	158
II-1218	三好市	東祖谷	落合	深淵(2)	急傾斜地の崩壊	H31.3.19	157	H31.3.19	158
II-1219	三好市	東祖谷	落合	深淵(3)	急傾斜地の崩壊	H31.3.19	157	H31.3.19	158
II-1220	三好市	東祖谷	落合	深淵(4)	急傾斜地の崩壊	H31.3.19	157	H31.3.19	158
II-1221	三好市	東祖谷	落合	深淵(5)	急傾斜地の崩壊	H31.3.19	157	H31.3.19	158
I-358	三好市	東祖谷	久保	久保東下	急傾斜地の崩壊	H31.3.19	157	H31.3.19	158
I-359	三好市	東祖谷	久保	久保西上(2)	急傾斜地の崩壊	H31.3.19	157	H31.3.19	158
I-360	三好市	東祖谷	久保	久保西上(1)	急傾斜地の崩壊	H31.3.19	157	H31.3.19	158
I-361	三好市	東祖谷	久保	久保中	急傾斜地の崩壊	H31.3.19	157	H31.3.19	158
I-362	三好市	東祖谷	久保	久保西(1)	急傾斜地の崩壊	H31.3.19	157	H31.3.19	158
I-363	三好市	東祖谷	西山	西山中	急傾斜地の崩壊	H31.3.19	157	H31.3.19	158
I-364	三好市	東祖谷	西山	西山下	急傾斜地の崩壊	H31.3.19	157	H31.3.19	158
I-365	三好市	東祖谷	西山	西山(1)	急傾斜地の崩壊	H31.3.19	157	H31.3.19	158
I-366	三好市	東祖谷	西山	西山(2)	急傾斜地の崩壊	H31.3.19	157	H31.3.19	158
I-402	三好市	東祖谷	下瀬	下瀬上(1)	急傾斜地の崩壊	H31.3.19	157	H31.3.19	158
I-409	三好市	東祖谷	久保	久保東(1)	急傾斜地の崩壊	H31.3.19	157	H31.3.19	158
II-1253	三好市	東祖谷	下瀬	下瀬上(5)	急傾斜地の崩壊	H31.3.19	157	H31.3.19	158
II-1292	三好市	東祖谷	下瀬	京上(5)	急傾斜地の崩壊	H31.3.19	157	H31.3.19	158
II-1295	三好市	東祖谷	京上	林(1)	急傾斜地の崩壊	H31.3.19	157	H31.3.19	158
II-1296	三好市	東祖谷	林	林(2)	急傾斜地の崩壊	H31.3.19	157	H31.3.19	158
II-1297	三好市	東祖谷	林	林(3)	急傾斜地の崩壊	H31.3.19	157	H31.3.19	158
II-1298	三好市	東祖谷	京上	林(4)	急傾斜地の崩壊	H31.3.19	157	H31.3.19	158
II-1303	三好市	東祖谷	西山	西山(3)	急傾斜地の崩壊	H31.3.19	157	H31.3.19	158
II-1304	三好市	東祖谷	西山	西山(4)	急傾斜地の崩壊	H31.3.19	157	H31.3.19	158
II-1305	三好市	東祖谷	西山	西山(5)	急傾斜地の崩壊	H31.3.19	157	H31.3.19	158
II-1306	三好市	東祖谷	西山	西山(6)	急傾斜地の崩壊	H31.3.19	157	H31.3.19	158
II-1308	三好市	東祖谷	西山	西山(8)	急傾斜地の崩壊	H31.3.19	157	H31.3.19	158
II-1310	三好市	東祖谷	久保	久保西(4)	急傾斜地の崩壊	H31.3.19	157	H31.3.19	158
II-1311	三好市	東祖谷	久保	久保西(5)	急傾斜地の崩壊	H31.3.19	157	H31.3.19	158
II-1313	三好市	東祖谷	久保	久保西(7)	急傾斜地の崩壊	H31.3.19	157	H31.3.19	158
II-1314	三好市	東祖谷	久保	久保西(8)	急傾斜地の崩壊	H31.3.19	157	H31.3.19	158
II-1315	三好市	東祖谷	久保	久保西(9)	急傾斜地の崩壊	H31.3.19	157	H31.3.19	158
II-1316	三好市	東祖谷	久保	久保西(10)	急傾斜地の崩壊	H31.3.19	157	H31.3.19	158
II-1317	三好市	東祖谷	久保	久保東(2)	急傾斜地の崩壊	H31.3.19	157	H31.3.19	158
II-1318	三好市	東祖谷	久保	久保東(3)	急傾斜地の崩壊	H31.3.19	157	H31.3.19	158
II-1320	三好市	東祖谷	久保	久保東(5)	急傾斜地の崩壊	H31.3.19	157	H31.3.19	158
II-1321	三好市	東祖谷	久保	久保東(6)	急傾斜地の崩壊	H31.3.19	157	H31.3.19	158
II-1325	三好市	東祖谷	久保	久保東(10)	急傾斜地の崩壊	H31.3.19	157	H31.3.19	158
II-1326	三好市	東祖谷	久保	久保東(11)	急傾斜地の崩壊	H31.3.19	157	H31.3.19	158
II-1327	三好市	東祖谷	久保	久保蔭(1)	急傾斜地の崩壊	H31.3.19	157	H31.3.19	158
II-1328	三好市	東祖谷	久保	久保蔭(2)	急傾斜地の崩壊	H31.3.19	157	H31.3.19	158
II-1331	三好市	東祖谷	久保	久保蔭(5)	急傾斜地の崩壊	H31.3.19	157	H31.3.19	158

II-1332	三好市	東祖谷	久保	久保蔭(6)	急傾斜地の崩壊	H31.3.19	157	H31.3.19	158
II-1333	三好市	東祖谷	久保	久保蔭(7)	急傾斜地の崩壊	H31.3.19	157	H31.3.19	158
II-1334	三好市	東祖谷	久保	久保蔭(8)	急傾斜地の崩壊	H31.3.19	157	H31.3.19	158
I-394	三好市	東祖谷	釣井下	下釣井(1)	急傾斜地の崩壊	H31.3.19	157	H31.3.19	158
II-1258	三好市	東祖谷	高野	高野(1)	急傾斜地の崩壊	H31.3.19	157	H31.3.19	158
II-1259	三好市	東祖谷	高野	高野(2)	急傾斜地の崩壊	H31.3.19	157	H31.3.19	158
II-1260	三好市	東祖谷	高野	高野(3)	急傾斜地の崩壊	H31.3.19	157	H31.3.19	158
II-1268	三好市	東祖谷	小島	佐野(1)	急傾斜地の崩壊	H31.3.19	157	H31.3.19	158
II-1269	三好市	東祖谷	小島	佐野(2)	急傾斜地の崩壊	H31.3.19	157	H31.3.19	158
II-1270	三好市	東祖谷	小島	佐野(3)	急傾斜地の崩壊	H31.3.19	157	H31.3.19	158
II-1335	三好市	東祖谷	釣井	下釣井(3)	急傾斜地の崩壊	H31.3.19	157	H31.3.19	158
II-1366	三好市	東祖谷	大西	大西(2)	急傾斜地の崩壊	H31.3.19	157	H31.3.19	158
II-1367	三好市	東祖谷	大西	大西(1)	急傾斜地の崩壊	H31.3.19	157	H31.3.19	158
II-1369	三好市	東祖谷	大西	大西(7)	急傾斜地の崩壊	H31.3.19	157	H31.3.19	158
II-1370	三好市	東祖谷	大西	大西(8)	急傾斜地の崩壊	H31.3.19	157	H31.3.19	158
II-1371	三好市	東祖谷	大西	大西(3)	急傾斜地の崩壊	H31.3.19	157	H31.3.19	158
II-1372	三好市	東祖谷	大西	大西(9)	急傾斜地の崩壊	H31.3.19	157	H31.3.19	158
II-1373	三好市	東祖谷	大西	大西(4)	急傾斜地の崩壊	H31.3.19	157	H31.3.19	158
II-1374	三好市	東祖谷	大西	大西(5)	急傾斜地の崩壊	H31.3.19	157	H31.3.19	158
危険箇所番号なし	三好市	東祖谷	釣井	下釣井(6)	急傾斜地の崩壊	H31.3.19	157	H31.3.19	158
危険箇所番号なし	三好市	東祖谷	釣井	下釣井(7)	急傾斜地の崩壊	H31.3.19	157	H31.3.19	158
危険箇所番号なし	三好市	東祖谷	釣井	下釣井(8)	急傾斜地の崩壊	H31.3.19	157	H31.3.19	158
危険箇所番号なし	三好市	東祖谷	高野	高野(4)	急傾斜地の崩壊	H31.3.19	157	H31.3.19	158
危険箇所番号なし	三好市	東祖谷	佐野	佐野(4)	急傾斜地の崩壊	H31.3.19	157	H31.3.19	158
危険箇所番号なし	三好市	東祖谷	佐野	佐野(5)	急傾斜地の崩壊	H31.3.19	157	H31.3.19	158
危険箇所番号なし	三好市	東祖谷	釣井	下釣井(10)	急傾斜地の崩壊	H31.3.19	157	H31.3.19	158
I-368	三好市	東祖谷	落合落合南	祖谷落合	急傾斜地の崩壊	H31.3.19	157	H31.3.19	158
I-370	三好市	東祖谷	中上	中上(1)	急傾斜地の崩壊	H31.3.19	157	H31.3.19	158
I-372	三好市	東祖谷	下瀬下瀬上	下瀬	急傾斜地の崩壊	H31.3.19	157	H31.3.19	158
I-374	三好市	東祖谷	奥ノ井	奥ノ井	急傾斜地の崩壊	H31.3.19	157	H31.3.19	158
I-375	三好市	東祖谷	栗枝渡	栗枝渡(2)	急傾斜地の崩壊	H31.3.19	157	H31.3.19	158
I-376	三好市	東祖谷	栗枝渡	栗枝渡(3)	急傾斜地の崩壊	H31.3.19	157	H31.3.19	158
I-406	三好市	東祖谷	中上	中上(2)	急傾斜地の崩壊	H31.3.19	157	H31.3.19	158
II-1227	三好市	東祖谷	落合落合南	落合南(4)	急傾斜地の崩壊	H31.3.19	157	H31.3.19	158
II-1228	三好市	東祖谷	落合	落合南(5)	急傾斜地の崩壊	H31.3.19	157	H31.3.19	158
II-1229	三好市	東祖谷	落合落合東	落合東(1)	急傾斜地の崩壊	H31.3.19	157	H31.3.19	158
II-1230	三好市	東祖谷	落合落合東	落合東(2)	急傾斜地の崩壊	H31.3.19	157	H31.3.19	158
II-1231	三好市	東祖谷	落合落合東	落合東(3)	急傾斜地の崩壊	H31.3.19	157		
II-1232	三好市	東祖谷	落合落合東	落合東(4)	急傾斜地の崩壊	H31.3.19	157	H31.3.19	158
II-1233	三好市	東祖谷	落合落合東	落合東(5)	急傾斜地の崩壊	H31.3.19	157	H31.3.19	158
II-1234	三好市	東祖谷	落合落合東	落合東(6)	急傾斜地の崩壊	H31.3.19	157	H31.3.19	158
II-1235	三好市	東祖谷	落合落合東	落合東(7)	急傾斜地の崩壊	H31.3.19	157	H31.3.19	158

II-1237	三好市	東祖谷	落合落合東	久保西(11)	急傾斜地の崩壊	H31.3.19	157	H31.3.19	158
II-1238	三好市	東祖谷	落合落合東	久保西(12)	急傾斜地の崩壊	H31.3.19	157	H31.3.19	158
II-1239	三好市	東祖谷	栗枝渡	栗枝渡(4)	急傾斜地の崩壊	H31.3.19	157	H31.3.19	158
II-1241	三好市	東祖谷	栗枝渡	栗枝渡(6)	急傾斜地の崩壊	H31.3.19	157	H31.3.19	158
II-1242	三好市	東祖谷	栗枝渡	栗枝渡(7)	急傾斜地の崩壊	H31.3.19	157	H31.3.19	158
II-1243	三好市	東祖谷	栗枝渡	栗枝渡(8)	急傾斜地の崩壊	H31.3.19	157	H31.3.19	158
II-1244	三好市	東祖谷	栗枝渡	栗枝渡(9)	急傾斜地の崩壊	H31.3.19	157	H31.3.19	158
II-1245	三好市	東祖谷	栗枝渡	栗枝渡(10)	急傾斜地の崩壊	H31.3.19	157	H31.3.19	158
II-1246	三好市	東祖谷	栗枝渡	栗枝渡(11)	急傾斜地の崩壊	H31.3.19	157	H31.3.19	158
II-1247	三好市	東祖谷	栗枝渡	中上(7)	急傾斜地の崩壊	H31.3.19	157	H31.3.19	158
II-1248	三好市	東祖谷	栗枝渡	中上(8)	急傾斜地の崩壊	H31.3.19	157	H31.3.19	158
II-1249	三好市	東祖谷	栗枝渡	中上(6)	急傾斜地の崩壊	H31.3.19	157	H31.3.19	158
II-1251	三好市	東祖谷	下瀬下瀬上	下瀬上(3)	急傾斜地の崩壊	H31.3.19	157	H31.3.19	158
II-1252	三好市	東祖谷	下瀬下瀬上	下瀬上(4)	急傾斜地の崩壊	H31.3.19	157	H31.3.19	158
II-1254	三好市	東祖谷	下瀬下瀬下	下瀬下(2)	急傾斜地の崩壊	H31.3.19	157	H31.3.19	158
II-1255	三好市	東祖谷	下瀬下瀬下	中上(10)	急傾斜地の崩壊	H31.3.19	157	H31.3.19	158
II-1256	三好市	東祖谷	下瀬	中上(11)	急傾斜地の崩壊	H31.3.19	157	H31.3.19	158
II-1257	三好市	東祖谷	中上	中上(3)	急傾斜地の崩壊	H31.3.19	157	H31.3.19	158
危険箇所番号なし	三好市	東祖谷	栗枝渡	栗枝渡(19)	急傾斜地の崩壊	H31.3.19	157	H31.3.19	158
危険箇所番号なし	三好市	東祖谷	栗枝渡	栗枝渡(16)	急傾斜地の崩壊	H31.3.19	157		
危険箇所番号なし	三好市	東祖谷	栗枝渡	栗枝渡(17)	急傾斜地の崩壊	H31.3.19	157	H31.3.19	158
危険箇所番号なし	三好市	東祖谷	栗枝渡	栗枝渡(18)	急傾斜地の崩壊	H31.3.19	157	H31.3.19	158
危険箇所番号なし	三好市	東祖谷	栗枝渡	栗枝渡(15)	急傾斜地の崩壊	H31.3.19	157	H31.3.19	158
危険箇所番号なし	三好市	東祖谷	落合	落合南(8)	急傾斜地の崩壊	H31.3.19	157		
危険箇所番号なし	三好市	東祖谷	落合	落合南(9)	急傾斜地の崩壊	H31.3.19	157	H31.3.19	158
危険箇所番号なし	三好市	東祖谷	栗枝渡	中上(9)	急傾斜地の崩壊	H31.3.19	157	H31.3.19	158
危険箇所番号なし	三好市	東祖谷	落合	中上(5)	急傾斜地の崩壊	H31.3.19	157	H31.3.19	158
危険箇所番号なし	三好市	東祖谷	下瀬	下瀬下(5)	急傾斜地の崩壊	H31.3.19	157	H31.3.19	158
危険箇所番号なし	三好市	東祖谷	中上	中上(4)	急傾斜地の崩壊	H31.3.19	157	H31.3.19	158
危険箇所番号なし	三好市	東祖谷	落合	落合東(10)	急傾斜地の崩壊	H31.3.19	157	H31.3.19	158
危険箇所番号なし	三好市	東祖谷	落合	落合東(9)	急傾斜地の崩壊	H31.3.19	157	H31.3.19	158
II-281	三好市	池田町	西山登り尾	登り尾	急傾斜地の崩壊	H31.3.19	157	H31.3.19	158
II-284	三好市	池田町	西山込野	込野(3)	急傾斜地の崩壊	H31.3.19	157	H31.3.19	158
II-285	三好市	池田町	西山込野	込野(4)	急傾斜地の崩壊	H31.3.19	157	H31.3.19	158
I-94	三好市	池田町	白地	白地(3)	急傾斜地の崩壊	H31.3.19	157	H31.3.19	158
I-95	三好市	池田町	白地	白地(3)-1	急傾斜地の崩壊	H31.3.19	157	H31.3.19	158
II-217	三好市	池田町	白地本名	本名(8)	急傾斜地の崩壊	H31.3.19	157	H31.3.19	158
II-218	三好市	池田町	白地本名	本名(9)	急傾斜地の崩壊	H31.3.19	157	H31.3.19	158
II-219	三好市	池田町	白地本名	本名(10)	急傾斜地の崩壊	H31.3.19	157	H31.3.19	158
II-220	三好市	池田町	白地フコラベ	フコラヘ(2)	急傾斜地の崩壊	H31.3.19	157	H31.3.19	158
II-221	三好市	池田町	白地フコラベ	フコラヘ(3)	急傾斜地の崩壊	H31.3.19	157	H31.3.19	158
II-222	三好市	池田町	白地フコラベ	フコラヘ(4)	急傾斜地の崩壊	H31.3.19	157	H31.3.19	158

II-223	三好市	池田町	白地フコラベ	フコラヘ(5)	急傾斜地の崩壊	H31.3.19	157	H31.3.19	158
II-224	三好市	池田町	白地フコラベ	フコラヘ(6)	急傾斜地の崩壊	H31.3.19	157	H31.3.19	158
II-225	三好市	池田町	白地フコラベ	フコラヘ(7)	急傾斜地の崩壊	H31.3.19	157	H31.3.19	158
II-226	三好市	池田町	白地フコラベ	フコラヘ(8)	急傾斜地の崩壊	H31.3.19	157	H31.3.19	158
II-228	三好市	池田町	白地フコラベ	フコラヘ(10)	急傾斜地の崩壊	H31.3.19	157	H31.3.19	158
II-229	三好市	池田町	白地フコラベ	フコラヘ(11)	急傾斜地の崩壊	H31.3.19	157	H31.3.19	158
II-230	三好市	池田町	白地フコラベ	フコラヘ(12)	急傾斜地の崩壊	H31.3.19	157		
II-231	三好市	池田町	白地フコラベ	フコラヘ(13)	急傾斜地の崩壊	H31.3.19	157	H31.3.19	158
II-232	三好市	池田町	白地フコラベ	フコラヘ(14)	急傾斜地の崩壊	H31.3.19	157	H31.3.19	158
II-234	三好市	池田町	白地大和川	大和川(16)	急傾斜地の崩壊	H31.3.19	157	H31.3.19	158
II-236	三好市	池田町	白地大和川	大和川(17)	急傾斜地の崩壊	H31.3.19	157	H31.3.19	158
II-237	三好市	池田町	白地大和川	大和川(18)	急傾斜地の崩壊	H31.3.19	157	H31.3.19	158
II-238	三好市	池田町	白地大和川	大和川(19)	急傾斜地の崩壊	H31.3.19	157	H31.3.19	158
II-239	三好市	池田町	白地大和川	大和川(20)	急傾斜地の崩壊	H31.3.19	157	H31.3.19	158
II-240	三好市	池田町	白地大和川	大和川(21)	急傾斜地の崩壊	H31.3.19	157	H31.3.19	158
危険箇所番号なし	三好市	池田町	白地フコラベ	フコラヘ(15)	急傾斜地の崩壊	H31.3.19	157	H31.3.19	158
危険箇所番号なし	三好市	池田町	白地フコラベ	フコラベ(16)	急傾斜地の崩壊	H31.3.19	157	H31.3.19	158
危険箇所番号なし	三好市	池田町	白地大和川	大和川(22)	急傾斜地の崩壊	H31.3.19	157	H31.3.19	158
I-395	三好市	東祖谷	小島	下釣井(2)	急傾斜地の崩壊	H31.3.19	157	H31.3.19	158
I-397	三好市	東祖谷	釣井下	高野下	急傾斜地の崩壊	H31.3.19	157	H31.3.19	158
II-1508	三好市	西祖谷山村	榎	榎(2)	急傾斜地の崩壊	H31.3.19	157	H31.3.19	158
II-1513	三好市	西祖谷山村	上吾橋	上吾橋(4)	急傾斜地の崩壊	H31.3.19	157	H31.3.19	158
I-428	三好市	西祖谷山村	重末	重末陰(2)	急傾斜地の崩壊	H31.3.19	157	H31.3.19	158
I-429	三好市	西祖谷山村	重末	重末陰(1)	急傾斜地の崩壊	H31.3.19	157	H31.3.19	158
I-430	三好市	西祖谷山村	重末	重末日浦	急傾斜地の崩壊	H31.3.19	157	H31.3.19	158
I-454	三好市	西祖谷山村	有瀬	下有瀬(1)	急傾斜地の崩壊	H31.3.19	157	H31.3.19	158
I-455	三好市	西祖谷山村	有瀬	下有瀬(2)	急傾斜地の崩壊	H31.3.19	157	H31.3.19	158
I-456	三好市	西祖谷山村	有瀬	下有瀬(3)	急傾斜地の崩壊	H31.3.19	157	H31.3.19	158
I-457	三好市	西祖谷山村	有瀬	有瀬(1)	急傾斜地の崩壊	H31.3.19	157	H31.3.19	158
I-458	三好市	西祖谷山村	有瀬	有瀬上	急傾斜地の崩壊	H31.3.19	157	H31.3.19	158
II-1477	三好市	西祖谷山村	冥地	冥地(2)	急傾斜地の崩壊	H31.3.19	157	H31.3.19	158
II-1478	三好市	西祖谷山村	冥地	冥地(3)	急傾斜地の崩壊	H31.3.19	157	H31.3.19	158
II-1517	三好市	西祖谷山村	重末	重末(1)	急傾斜地の崩壊	H31.3.19	157	H31.3.19	158
II-1518	三好市	西祖谷山村	重末	重末(2)	急傾斜地の崩壊	H31.3.19	157	H31.3.19	158
II-1530	三好市	西祖谷山村	有瀬	有瀬(6)	急傾斜地の崩壊	H31.3.19	157	H31.3.19	158
II-1531	三好市	西祖谷山村	有瀬	有瀬(7)	急傾斜地の崩壊	H31.3.19	157	H31.3.19	158
II-1532	三好市	西祖谷山村	有瀬	有瀬(8)	急傾斜地の崩壊	H31.3.19	157	H31.3.19	158
II-1533	三好市	西祖谷山村	有瀬	有瀬(9)	急傾斜地の崩壊	H31.3.19	157	H31.3.19	158
II-1534	三好市	西祖谷山村	有瀬	有瀬(10)	急傾斜地の崩壊	H31.3.19	157	H31.3.19	158
II-1535	三好市	西祖谷山村	有瀬	有瀬(11)	急傾斜地の崩壊	H31.3.19	157	H31.3.19	158
II-1536	三好市	西祖谷山村	有瀬	有瀬(12)	急傾斜地の崩壊	H31.3.19	157	H31.3.19	158
II-1537	三好市	西祖谷山村	有瀬	有瀬(13)	急傾斜地の崩壊	H31.3.19	157	H31.3.19	158

II-1538	三好市	西祖谷山村	有瀬	有瀬(14)	急傾斜地の崩壊	H31.3.19	157	H31.3.19	158
危険箇所番号なし	三好市	池田町漆川	ハジロ	ハジロ	急傾斜地の崩壊	H31.3.19	157	H31.3.19	158
I-104	三好市	池田町	大利八幡	大利(4)	急傾斜地の崩壊	H31.3.19	157	H31.3.19	158
I-105	三好市	池田町	大利空	大利空	急傾斜地の崩壊	H31.3.19	157	H31.3.19	158
I-168	三好市	池田町	中津川	ニシクボ(1)	急傾斜地の崩壊	H31.3.19	157	H31.3.19	158
II-344	三好市	池田町	漆川	下川原	急傾斜地の崩壊	H31.3.19	157	H31.3.19	158
II-345	三好市	池田町	漆川	森脇(1)	急傾斜地の崩壊	H31.3.19	157	H31.3.19	158
II-347	三好市	池田町	漆川	トラ谷(1)	急傾斜地の崩壊	H31.3.19	157	H31.3.19	158
II-348	三好市	池田町	漆川	トラ谷(2)	急傾斜地の崩壊	H31.3.19	157	H31.3.19	158
II-497	三好市	池田町	中津川	ニシクボ(2)	急傾斜地の崩壊	H31.3.19	157	H31.3.19	158
II-498	三好市	池田町	中津川	ニシクボ(3)	急傾斜地の崩壊	H31.3.19	157	H31.3.19	158
II-501	三好市	池田町	中津川	ミチウエ	急傾斜地の崩壊	H31.3.19	157	H31.3.19	158
I-414	三好市	西祖谷山村	善徳	栗寄	急傾斜地の崩壊	H31.3.19	157	H31.3.19	158
I-415	三好市	西祖谷山村	善徳	下寄	急傾斜地の崩壊	H31.3.19	157	H31.3.19	158
I-418	三好市	西祖谷山村	善徳	西の東	急傾斜地の崩壊	H31.3.19	157	H31.3.19	158
I-419	三好市	西祖谷山村	善徳	西の西(2)	急傾斜地の崩壊	H31.3.19	157	H31.3.19	158
I-420	三好市	西祖谷山村	善徳	西の西(1)	急傾斜地の崩壊	H31.3.19	157	H31.3.19	158
I-421	三好市	西祖谷山村	善徳	大久保(2)	急傾斜地の崩壊	H31.3.19	157	H31.3.19	158
I-422	三好市	西祖谷山村	善徳	大久保(1)	急傾斜地の崩壊	H31.3.19	157	H31.3.19	158
I-423	三好市	西祖谷山村	善徳	かずら橋	急傾斜地の崩壊	H31.3.19	157	H31.3.19	158
II-1479	三好市	西祖谷山村	善徳	善徳(1)	急傾斜地の崩壊	H31.3.19	157	H31.3.19	158
II-1480	三好市	西祖谷山村	善徳	善徳(2)	急傾斜地の崩壊	H31.3.19	157	H31.3.19	158
II-1481	三好市	西祖谷山村	善徳	善徳(3)	急傾斜地の崩壊	H31.3.19	157	H31.3.19	158
II-1482	三好市	西祖谷山村	善徳	善徳(4)	急傾斜地の崩壊	H31.3.19	157	H31.3.19	158
II-1483	三好市	西祖谷山村	善徳	善徳(5)	急傾斜地の崩壊	H31.3.19	157	H31.3.19	158
II-1485	三好市	西祖谷山村	善徳	善徳(7)	急傾斜地の崩壊	H31.3.19	157	H31.3.19	158
II-1486	三好市	西祖谷山村	善徳	善徳(8)	急傾斜地の崩壊	H31.3.19	157	H31.3.19	158
II-1487	三好市	西祖谷山村	善徳	善徳(9)	急傾斜地の崩壊	H31.3.19	157	H31.3.19	158
II-1488	三好市	西祖谷山村	善徳	善徳(10)	急傾斜地の崩壊	H31.3.19	157	H31.3.19	158
II-1489	三好市	西祖谷山村	善徳	善徳(11)	急傾斜地の崩壊	H31.3.19	157	H31.3.19	158
II-1491	三好市	西祖谷山村	善徳	善徳(13)	急傾斜地の崩壊	H31.3.19	157	H31.3.19	158
II-1493	三好市	西祖谷山村	善徳	善徳(15)	急傾斜地の崩壊	H31.3.19	157	H31.3.19	158
II-1494	三好市	西祖谷山村	善徳	善徳(16)	急傾斜地の崩壊	H31.3.19	157	H31.3.19	158
II-1495	三好市	西祖谷山村	善徳	善徳(17)	急傾斜地の崩壊	H31.3.19	157	H31.3.19	158
II-1496	三好市	西祖谷山村	善徳	善徳(18)	急傾斜地の崩壊	H31.3.19	157	H31.3.19	158
II-1497	三好市	西祖谷山村	善徳	善徳(19)	急傾斜地の崩壊	H31.3.19	157	H31.3.19	158
II-1498	三好市	西祖谷山村	善徳	善徳(20)	急傾斜地の崩壊	H31.3.19	157	H31.3.19	158
II-1499	三好市	西祖谷山村	善徳	善徳(21)	急傾斜地の崩壊	H31.3.19	157	H31.3.19	158
II-1500	三好市	西祖谷山村	善徳	善徳(22)	急傾斜地の崩壊	H31.3.19	157	H31.3.19	158
II-1501	三好市	西祖谷山村	善徳	善徳(23)	急傾斜地の崩壊	H31.3.19	157	H31.3.19	158
II-1502	三好市	西祖谷山村	善徳	善徳(24)	急傾斜地の崩壊	H31.3.19	157	H31.3.19	158
II-1503	三好市	西祖谷山村	善徳	善徳(25)	急傾斜地の崩壊	H31.3.19	157	H31.3.19	158

II-1504	三好市	西祖谷山村	善徳	善徳(26)	急傾斜地の崩壊	H31.3.19	157	H31.3.19	158
II-1505	三好市	西祖谷山村	善徳	善徳(27)	急傾斜地の崩壊	H31.3.19	157	H31.3.19	158
II-4	三好市	三野町		井ノ久保(2)	急傾斜地の崩壊	H31.3.19	157	H31.3.19	158
I-373	三好市	東祖谷	栗枝渡	栗枝渡(1)	急傾斜地の崩壊	H31.3.19	157	H31.3.19	158
II-1250	三好市	東祖谷	下瀬	下瀬上(2)	急傾斜地の崩壊	H31.3.19	157	H31.3.19	158
II-1368	三好市	東祖谷	大西	大西(6)	急傾斜地の崩壊	H31.3.19	157	H31.3.19	158
I-447	三好市	西祖谷山村	榎	榎(1)	急傾斜地の崩壊	H31.3.19	157	H31.3.19	158
I-448	三好市	西祖谷山村	榎土日浦	土日浦(1)	急傾斜地の崩壊	H31.3.19	157	H31.3.19	158
I-450	三好市	西祖谷山村	上吾橋	野地	急傾斜地の崩壊	H31.3.19	157	H31.3.19	158
I-451	三好市	西祖谷山村	上吾橋	吾橋上	急傾斜地の崩壊	H31.3.19	157	H31.3.19	158
I-452	三好市	西祖谷山村	上吾橋,下吾橋	吾橋下(2)	急傾斜地の崩壊	H31.3.19	157	H31.3.19	158
II-1509	三好市	西祖谷山村	上吾橋	榎(3)	急傾斜地の崩壊	H31.3.19	157	H31.3.19	158
II-1510	三好市	西祖谷山村	下吾橋	上吾橋(1)	急傾斜地の崩壊	H31.3.19	157	H31.3.19	158
II-1511	三好市	西祖谷山村	上吾橋	上吾橋(2)	急傾斜地の崩壊	H31.3.19	157	H31.3.19	158
II-1512	三好市	西祖谷山村	上吾橋	上吾橋(3)	急傾斜地の崩壊	H31.3.19	157	H31.3.19	158
II-1514	三好市	西祖谷山村	上吾橋	上吾橋(5)	急傾斜地の崩壊	H31.3.19	157	H31.3.19	158
II-1515	三好市	西祖谷山村	下吾橋	下吾橋(1)	急傾斜地の崩壊	H31.3.19	157	H31.3.19	158
II-1516	三好市	西祖谷山村	土日浦	下吾橋(2)	急傾斜地の崩壊	H31.3.19	157	H31.3.19	158
I-453	三好市	西祖谷山村	有瀬	谷間	急傾斜地の崩壊	H31.3.19	157	H31.3.19	158
II-1523	三好市	西祖谷山村	有瀬	谷間(2)	急傾斜地の崩壊	H31.3.19	157	H31.3.19	158
II-1524	三好市	西祖谷山村	有瀬	谷間(3)	急傾斜地の崩壊	H31.3.19	157	H31.3.19	158
II-1525	三好市	西祖谷山村	有瀬	谷間(4)	急傾斜地の崩壊	H31.3.19	157	H31.3.19	158
II-1526	三好市	西祖谷山村	有瀬	有瀬(2)	急傾斜地の崩壊	H31.3.19	157	H31.3.19	158
II-1527	三好市	西祖谷山村	有瀬	有瀬(3)	急傾斜地の崩壊	H31.3.19	157	H31.3.19	158
II-1528	三好市	西祖谷山村	有瀬	有瀬(4)	急傾斜地の崩壊	H31.3.19	157	H31.3.19	158
II-1529	三好市	西祖谷山村	有瀬	有瀬(5)	急傾斜地の崩壊	H31.3.19	157	H31.3.19	158
I-283	三好市	井川町	井内西下西ノ浦	下西ノ浦(1)	急傾斜地の崩壊	H31.3.25	171	H31.3.25	172
I-284	三好市	井川町	井内西西ノ浦	上西ノ浦(2)	急傾斜地の崩壊	H31.3.25	171	H31.3.25	172
I-287	三好市	井川町	井内西下影	下影(1)	急傾斜地の崩壊	H31.3.25	171	H31.3.25	172
I-316	三好市	井川町	井内西下西ノ浦	下西ノ浦(2)	急傾斜地の崩壊	H31.3.25	171	H31.3.25	172
II-1044	三好市	井川町	井内西北地	北地(8)	急傾斜地の崩壊	H31.3.25	171	H31.3.25	172
II-1073	三好市	井川町	井内西西ノ浦	西ノ浦(1)	急傾斜地の崩壊	H31.3.25	171	H31.3.25	172
II-1074	三好市	井川町	井内西西ノ浦	西ノ浦(2)	急傾斜地の崩壊	H31.3.25	171	H31.3.25	172
I-285	三好市	井川町	井内西	上西ノ浦(1)	急傾斜地の崩壊	H31.3.25	171	H31.3.25	172
II-1028	三好市	井川町	井内西	下西ノ浦(3)	急傾斜地の崩壊	H31.3.25	171	H31.3.25	172
II-1029	三好市	井川町	井内西	下西ノ浦(4)	急傾斜地の崩壊	H31.3.25	171	H31.3.25	172
II-1030	三好市	井川町	井内西	下西ノ浦(5)	急傾斜地の崩壊	H31.3.25	171	H31.3.25	172
II-1037	三好市	井川町	井内西	北地(1)	急傾斜地の崩壊	H31.3.25	171	H31.3.25	172
II-1038	三好市	井川町	井内西	北地(2)	急傾斜地の崩壊	H31.3.25	171	H31.3.25	172
II-1039	三好市	井川町	井内西	北地(3)	急傾斜地の崩壊	H31.3.25	171	H31.3.25	172
II-1040	三好市	井川町	井内西	北地(4)	急傾斜地の崩壊	H31.3.25	171	H31.3.25	172
II-1041	三好市	井川町	井内西	北地(5)	急傾斜地の崩壊	H31.3.25	171	H31.3.25	172

II-1042	三好市	井川町	井内西	北地(6)	急傾斜地の崩壊	H31.3.25	171	H31.3.25	172
II-1043	三好市	井川町	井内西	北地(7)	急傾斜地の崩壊	H31.3.25	171	H31.3.25	172
II-1071	三好市	井川町	井内西	上西ノ浦(6)	急傾斜地の崩壊	H31.3.25	171	H31.3.25	172
II-1072	三好市	井川町	井内西	上西ノ浦(7)	急傾斜地の崩壊	H31.3.25	171	H31.3.25	172
II-1084	三好市	井川町	井内西	色原(1)	急傾斜地の崩壊	H31.3.25	171	H31.3.25	172
II-1085	三好市	井川町	井内西	色原(2)	急傾斜地の崩壊	H31.3.25	171	H31.3.25	172
II-1086	三好市	井川町	井内西	色原(3)	急傾斜地の崩壊	H31.3.25	171	H31.3.25	172
II-1087	三好市	井川町	井内西	色原(4)	急傾斜地の崩壊	H31.3.25	171	H31.3.25	172
II-1088	三好市	井川町	井内西	色原(5)	急傾斜地の崩壊	H31.3.25	171	H31.3.25	172
II-1089	三好市	井川町	井内西	色原(6)	急傾斜地の崩壊	H31.3.25	171	H31.3.25	172
I-288	三好市	井川町	井内東	知行下(1)	急傾斜地の崩壊	H31.3.25	171	H31.3.25	172
I-289	三好市	井川町	井内東	知行下(2)	急傾斜地の崩壊	H31.3.25	171	H31.3.25	172
I-290	三好市	井川町	井内東	知行上	急傾斜地の崩壊	H31.3.25	171	H31.3.25	172
I-291	三好市	井川町	井内東	岩坂(1)	急傾斜地の崩壊	H31.3.25	171	H31.3.25	172
I-292	三好市	井川町	井内東	桜(1)	急傾斜地の崩壊	H31.3.25	171	H31.3.25	172
I-293	三好市	井川町	井内東	平(1)	急傾斜地の崩壊	H31.3.25	171	H31.3.25	172
I-313	三好市	井川町	井内東	桜(2)	急傾斜地の崩壊	H31.3.25	171	H31.3.25	172
II-998	三好市	井川町	井内東	知行(2)	急傾斜地の崩壊	H31.3.25	171	H31.3.25	172
II-999	三好市	井川町	井内東	知行(3)	急傾斜地の崩壊	H31.3.25	171	H31.3.25	172
II-1000	三好市	井川町	井内東	知行(4)	急傾斜地の崩壊	H31.3.25	171	H31.3.25	172
II-1001	三好市	井川町	井内東	知行(5)	急傾斜地の崩壊	H31.3.25	171	H31.3.25	172
II-1002	三好市	井川町	井内東	知行(6)	急傾斜地の崩壊	H31.3.25	171	H31.3.25	172
II-1003	三好市	井川町	井内東	知行(7)	急傾斜地の崩壊	H31.3.25	171	H31.3.25	172
II-1004	三好市	井川町	井内東	知行(8)	急傾斜地の崩壊	H31.3.25	171	H31.3.25	172
II-1005	三好市	井川町	井内東	知行(9)	急傾斜地の崩壊	H31.3.25	171	H31.3.25	172
II-1006	三好市	井川町	井内東	知行(10)	急傾斜地の崩壊	H31.3.25	171	H31.3.25	172
II-1007	三好市	井川町	井内東	平(2)	急傾斜地の崩壊	H31.3.25	171	H31.3.25	172
II-1008	三好市	井川町	井内東	桜(3)	急傾斜地の崩壊	H31.3.25	171	H31.3.25	172
II-1009	三好市	井川町	井内東	桜(4)	急傾斜地の崩壊	H31.3.25	171	H31.3.25	172
II-1012	三好市	井川町	井内東	岩坂(3)	急傾斜地の崩壊	H31.3.25	171	H31.3.25	172
II-1013	三好市	井川町	井内東	冬(1)	急傾斜地の崩壊	H31.3.25	171	H31.3.25	172
II-1014	三好市	井川町	井内東	冬(2)	急傾斜地の崩壊	H31.3.25	171	H31.3.25	172
II-1055	三好市	井川町	井内西上野住	上野住(2)	急傾斜地の崩壊	H31.3.25	171	H31.3.25	172
II-1058	三好市	井川町	井内西上野住	上野住(5)	急傾斜地の崩壊	H31.3.25	171	H31.3.25	172
II-1059	三好市	井川町	井内西上野住	上野住(6)	急傾斜地の崩壊	H31.3.25	171	H31.3.25	172
II-1061	三好市	井川町	井内西上野住	上野住(8)	急傾斜地の崩壊	H31.3.25	171	H31.3.25	172
II-1062	三好市	井川町	井内西下野住	下野住(1)	急傾斜地の崩壊	H31.3.25	171	H31.3.25	172
II-1063	三好市	井川町	井内西下野住	下野住(2)	急傾斜地の崩壊	H31.3.25	171	H31.3.25	172
II-1064	三好市	井川町	井内西下野住	下野住(3)	急傾斜地の崩壊	H31.3.25	171	H31.3.25	172
II-1065	三好市	井川町	井内西下野住	下野住(4)	急傾斜地の崩壊	H31.3.25	171	H31.3.25	172
II-1066	三好市	井川町	井内西下野住	下野住(5)	急傾斜地の崩壊	H31.3.25	171	H31.3.25	172
II-1067	三好市	井川町	井内西下野住	下野住(6)	急傾斜地の崩壊	H31.3.25	171	H31.3.25	172

II-1068	三好市	井川町	井内西上西ノ浦	上西ノ浦(3)	急傾斜地の崩壊	H31.3.25	171	H31.3.25	172
II-1069	三好市	井川町	井内西上西ノ浦	上西ノ浦(4)	急傾斜地の崩壊	H31.3.25	171	H31.3.25	172
II-1070	三好市	井川町	井内西上西ノ浦	上西ノ浦(5)	急傾斜地の崩壊	H31.3.25	171	H31.3.25	172
II-1083	三好市	井川町	井内西下影	下影(2)	急傾斜地の崩壊	H31.3.25	171	H31.3.25	172
I-294	三好市	井川町	井内東	松舟(1)	急傾斜地の崩壊	H31.3.25	171	H31.3.25	172
I-295	三好市	井川町	井内東	松舟(2)	急傾斜地の崩壊	H31.3.25	171	H31.3.25	172
I-286	三好市	井川町	井内西上野住	野住	急傾斜地の崩壊	R1.9.24	396	R1.9.24	398
II-1054	三好市	井川町	井内西上野住	上野住 (1)	急傾斜地の崩壊	R1.9.24	396	R1.9.24	398
II-1056	三好市	井川町	井内西上野住	上野住 (3)	急傾斜地の崩壊	R1.9.24	396	R1.9.24	398
II-1060	三好市	井川町	井内西上野住	上野住 (7)	急傾斜地の崩壊	R1.9.24	396	R1.9.24	398
I-186	三好市	山城町	小川谷	内向(1)	急傾斜地の崩壊	R1.9.24	396	R1.9.24	398
II-640	三好市	山城町	小川谷	小川谷(6)	急傾斜地の崩壊	R1.9.24	396	R1.9.24	398
II-645	三好市	山城町	小川谷	小川谷(11)	急傾斜地の崩壊	R1.9.24	396	R1.9.24	398
II-646	三好市	山城町	小川谷	小川谷(12)	急傾斜地の崩壊	R1.9.24	396	R1.9.24	398
II-647	三好市	山城町	小川谷	小川谷(13)	急傾斜地の崩壊	R1.9.24	396	R1.9.24	398
II-648	三好市	山城町	小川谷	小川谷(14)	急傾斜地の崩壊	R1.9.24	396	R1.9.24	398
II-962	三好市	井川町	里川	里川本村(1)	急傾斜地の崩壊	R1.9.24	396	R1.9.24	398
II-963	三好市	井川町	里川	里川本村(2)	急傾斜地の崩壊	R1.9.24	396	R1.9.24	398
I-309	三好市	井川町	井内東	大久保(2)	急傾斜地の崩壊	R1.9.24	396	R1.9.24	398
I-297	三好市	井川町	井内東	下久保(1)	急傾斜地の崩壊	R1.9.24	396	R1.9.24	398
II-1017	三好市	井川町	井内東	下久保(3)	急傾斜地の崩壊	R1.9.24	396	R1.9.24	398
I-279	三好市	井川町	井内西	段地	急傾斜地の崩壊	R1.9.24	396	R1.9.24	398
II-1035	三好市	井川町	井内西	下段地(2)	急傾斜地の崩壊	R1.9.24	396	R1.9.24	398
II-1036	三好市	井川町	井内西	下段地(3)	急傾斜地の崩壊	R1.9.24	396	R1.9.24	398
I-300	三好市	井川町	井内東	馬路(1)	急傾斜地の崩壊	R1.9.24	396	R1.9.24	398
I-299	三好市	井川町	井内東	井内(1)	急傾斜地の崩壊	R1.9.24	396	R1.9.24	398
I-306	三好市	井川町	井内東	吹(2)	急傾斜地の崩壊	R1.9.24	396	R1.9.24	398
II-1015	三好市	井川町	井内東	下吹(2)	急傾斜地の崩壊	R1.9.24	396	R1.9.24	398
I-321	三好市	井川町	井内東	下吹(1)	急傾斜地の崩壊	R1.9.24	396	R1.9.24	398
I-305	三好市	井川町	井内東	吹(1)	急傾斜地の崩壊	R1.9.24	396	R1.9.24	398
I-308	三好市	井川町	井内東	中正夫(1)	急傾斜地の崩壊	R1.9.24	396	R1.9.24	398
I-302	三好市	井川町	井内東	大森(1)	急傾斜地の崩壊	R1.9.24	396	R1.9.24	398
II-976	三好市	井川町	井内東	下正夫(6)	急傾斜地の崩壊	R1.9.24	396	R1.9.24	398
II-977	三好市	井川町	井内東	中正夫(2)	急傾斜地の崩壊	R1.9.24	396	R1.9.24	398
I-85	三好市	池田町	ウエノ、マチ	大道	急傾斜地の崩壊	R1.9.24	396	R1.9.24	398
I-86	三好市	池田町	ウエノ	丸山	急傾斜地の崩壊	R1.9.24	396	#VALUE!	
I-87	三好市	池田町	イケミナミ	池南	急傾斜地の崩壊	R1.9.24	396	R1.9.24	398
I-134	三好市	池田町	ウエノ	ウエノ(1)	急傾斜地の崩壊	R1.9.24	396	R1.9.24	398
I-135	三好市	池田町	ウエノ	ウエノ(2)	急傾斜地の崩壊	R1.9.24	396	R1.9.24	398
I-148	三好市	池田町	イタノ	イタノ(2)	急傾斜地の崩壊	R1.9.24	396	R1.9.24	398
I-157	三好市	池田町	シンヤマ、マチ	池南(2)	急傾斜地の崩壊	R1.9.24	396	R1.9.24	398
II-153	三好市	池田町	シンヤマ	シンヤマ(1)	急傾斜地の崩壊	R1.9.24	396	R1.9.24	398

II-154	三好市	池田町	シヤマ	シヤマ(2)	急傾斜地の崩壊	R1.9.24	396	R1.9.24	398
II-155	三好市	池田町	シヤマ	シヤマ(3)	急傾斜地の崩壊	R1.9.24	396	R1.9.24	398
II-156	三好市	池田町	シヤマ	シヤマ(4)	急傾斜地の崩壊	R1.9.24	396	R1.9.24	398
II-250	三好市	池田町	イタノ	イタノ	急傾斜地の崩壊	R1.9.24	396	R1.9.24	398
II-330	三好市	池田町	中西フジグロ	フロノタニ	急傾斜地の崩壊	R1.9.24	396	R1.9.24	398
II-333	三好市	池田町	中西ナルタキ、 アイノフチ	フナイシ(2)	急傾斜地の崩壊	R1.9.24	396	R1.9.24	398
I-185	三好市	山城町	小川谷	石尾(1)	急傾斜地の崩壊	R1.9.24	396	R1.9.24	398
II-636	三好市	山城町	小川谷	小川谷(2)	急傾斜地の崩壊	R1.9.24	396	R1.9.24	398
II-637	三好市	山城町	小川谷	小川谷(3)	急傾斜地の崩壊	R1.9.24	396	R1.9.24	398
II-638	三好市	山城町	小川谷	小川谷(4)	急傾斜地の崩壊	R1.9.24	396	R1.9.24	398
II-641	三好市	山城町	小川谷	小川谷(7)	急傾斜地の崩壊	R1.9.24	396	R1.9.24	398
II-642	三好市	山城町	小川谷	小川谷(8)	急傾斜地の崩壊	R1.9.24	396	R1.9.24	398
II-643	三好市	山城町	小川谷	小川谷(9)	急傾斜地の崩壊	R1.9.24	396	R1.9.24	398
II-644	三好市	山城町	小川谷	小川谷(10)	急傾斜地の崩壊	R1.9.24	396	R1.9.24	398
II-649	三好市	山城町	小川谷	小川谷(15)	急傾斜地の崩壊	R1.9.24	396	R1.9.24	398
II-650	三好市	山城町	小川谷	小川谷(16)	急傾斜地の崩壊	R1.9.24	396	R1.9.24	398
II-651	三好市	山城町	小川谷	小川谷(17)	急傾斜地の崩壊	R1.9.24	396	R1.9.24	398
II-652	三好市	山城町	小川谷	小川谷(18)	急傾斜地の崩壊	R1.9.24	396	R1.9.24	398
II-653	三好市	山城町	小川谷	小川谷(19)	急傾斜地の崩壊	R1.9.24	396	R1.9.24	398
II-654	三好市	山城町	大野	大野(1)	急傾斜地の崩壊	R1.9.24	396	R1.9.24	398
II-655	三好市	山城町	大野	大野(2)	急傾斜地の崩壊	R1.9.24	396	R1.9.24	398
II-656	三好市	山城町	大野	大野(3)	急傾斜地の崩壊	R1.9.24	396	R1.9.24	398
II-657	三好市	山城町	大野	大野(4)	急傾斜地の崩壊	R1.9.24	396	R1.9.24	398
II-658	三好市	山城町	大野	大野(5)	急傾斜地の崩壊	R1.9.24	396	R1.9.24	398
II-659	三好市	山城町	大野	大野(6)	急傾斜地の崩壊	R1.9.24	396	R1.9.24	398
II-961	三好市	井川町	西井川里川西	里川西	急傾斜地の崩壊	R1.9.24	396	R1.9.24	398
II-1031	三好市	井川町	井内西上段地	上段地(1)	急傾斜地の崩壊	R1.9.24	396	R1.9.24	398
II-1032	三好市	井川町	井内西上段地	上段地(2)	急傾斜地の崩壊	R1.9.24	396	R1.9.24	398
II-1033	三好市	井川町	井内西上段地	上段地(3)	急傾斜地の崩壊	R1.9.24	396	R1.9.24	398
危険箇所番号 なし	三好市	井川町	西井川里川	里川東(4)	急傾斜地の崩壊	R1.9.24	396	R1.9.24	398
I-280	三好市	井川町	井内西	尾越(1)	急傾斜地の崩壊	R1.9.24	396	R1.9.24	398
I-281	三好市	井川町	井内西	尾越(2)	急傾斜地の崩壊	R1.9.24	396	R1.9.24	398
I-296	三好市	井川町	井内東	大久保(1)	急傾斜地の崩壊	R1.9.24	396	R1.9.24	398
I-301	三好市	井川町	井内東	杉ノ木	急傾斜地の崩壊	R1.9.24	396	R1.9.24	398
I-303	三好市	井川町	井内東	上正夫(1)	急傾斜地の崩壊	R1.9.24	396	R1.9.24	398
I-304	三好市	井川町	井内東	下正夫(1)	急傾斜地の崩壊	R1.9.24	396	R1.9.24	398
II-964	三好市	井川町	井内西	流堂(2)	急傾斜地の崩壊	R1.9.24	396	R1.9.24	398
II-965	三好市	井川町	井内東	上吹(1)	急傾斜地の崩壊	R1.9.24	396	R1.9.24	398
II-966	三好市	井川町	井内東	上吹(2)	急傾斜地の崩壊	R1.9.24	396	R1.9.24	398
II-967	三好市	井川町	井内東	上吹(3)	急傾斜地の崩壊	R1.9.24	396	R1.9.24	398
II-969	三好市	井川町	井内東	上正夫(2)	急傾斜地の崩壊	R1.9.24	396	R1.9.24	398
II-970	三好市	井川町	井内東	上正夫(3)	急傾斜地の崩壊	R1.9.24	396	R1.9.24	398

II-971	三好市	井川町	井内東	上正夫(4)	急傾斜地の崩壊	R1.9.24	396	R1.9.24	398
II-972	三好市	井川町	井内東	下正夫(2)	急傾斜地の崩壊	R1.9.24	396	R1.9.24	398
II-973	三好市	井川町	井内東	下正夫(3)	急傾斜地の崩壊	R1.9.24	396	R1.9.24	398
II-974	三好市	井川町	井内東	下正夫(4)	急傾斜地の崩壊	R1.9.24	396	R1.9.24	398
II-975	三好市	井川町	井内東	下正夫(5)	急傾斜地の崩壊	R1.9.24	396	R1.9.24	398
II-978	三好市	井川町	井内東	大森(2)	急傾斜地の崩壊	R1.9.24	396	R1.9.24	398
II-979	三好市	井川町	井内東	大森(3)	急傾斜地の崩壊	R1.9.24	396	R1.9.24	398
II-980	三好市	井川町	井内東	井内(2)	急傾斜地の崩壊	R1.9.24	396	R1.9.24	398
II-981	三好市	井川町	井内東	井内(3)	急傾斜地の崩壊	R1.9.24	396	R1.9.24	398
II-982	三好市	井川町	井内東	井内(4)	急傾斜地の崩壊	R1.9.24	396	R1.9.24	398
II-983	三好市	井川町	井内東	井内(5)	急傾斜地の崩壊	R1.9.24	396	R1.9.24	398
II-984	三好市	井川町	井内東	倉石(1)	急傾斜地の崩壊	R1.9.24	396	R1.9.24	398
II-985	三好市	井川町	井内東	倉石(2)	急傾斜地の崩壊	R1.9.24	396	R1.9.24	398
II-986	三好市	井川町	井内東	倉石(3)	急傾斜地の崩壊	R1.9.24	396	R1.9.24	398
II-987	三好市	井川町	井内東	倉石(4)	急傾斜地の崩壊	R1.9.24	396	R1.9.24	398
II-988	三好市	井川町	井内東	倉石(5)	急傾斜地の崩壊	R1.9.24	396	R1.9.24	398
II-989	三好市	井川町	井内東	倉石(6)	急傾斜地の崩壊	R1.9.24	396	R1.9.24	398
II-990	三好市	井川町	井内東	倉石(7)	急傾斜地の崩壊	R1.9.24	396	R1.9.24	398
II-991	三好市	井川町	井内東	向(1)	急傾斜地の崩壊	R1.9.24	396	R1.9.24	398
II-992	三好市	井川町	井内東	向(2)	急傾斜地の崩壊	R1.9.24	396	R1.9.24	398
II-993	三好市	井川町	井内東	向(3)	急傾斜地の崩壊	R1.9.24	396	R1.9.24	398
II-994	三好市	井川町	井内東	向(4)	急傾斜地の崩壊	R1.9.24	396	R1.9.24	398
II-1016	三好市	井川町	井内東	下久保(2)	急傾斜地の崩壊	R1.9.24	396	R1.9.24	398
II-1018	三好市	井川町	井内東	下久保(4)	急傾斜地の崩壊	R1.9.24	396	R1.9.24	398
II-1034	三好市	井川町	井内西	下段地(1)	急傾斜地の崩壊	R1.9.24	396	R1.9.24	398
II-1045	三好市	井川町	井内東	了簡	急傾斜地の崩壊	R1.9.24	396	R1.9.24	398
II-1046	三好市	井川町	井内西	河原堂	急傾斜地の崩壊	R1.9.24	396	R1.9.24	398
II-1047	三好市	井川町	井内東	馬路(2)	急傾斜地の崩壊	R1.9.24	396	R1.9.24	398
II-1048	三好市	井川町	井内西	吉木(2)	急傾斜地の崩壊	R1.9.24	396	R1.9.24	398
I-144	三好市	池田町	白地ノロウチ	ノロウチ	急傾斜地の崩壊	R1.9.24	396	R1.9.24	398
II-189	三好市	池田町	白地ノロウチ	上野呂内(4)	急傾斜地の崩壊	R1.9.24	396	R1.9.24	398
II-192	三好市	池田町	白地ノロウチ	上野呂内(7)	急傾斜地の崩壊	R1.9.24	396	R1.9.24	398
II-202	三好市	池田町	白地ノロウチ	上野呂内(17)	急傾斜地の崩壊	R1.9.24	396	R1.9.24	398
II-203	三好市	池田町	白地ノロウチ	上野呂内(18)	急傾斜地の崩壊	R1.9.24	396	R1.9.24	398
II-204	三好市	池田町	白地ノロウチ	上野呂内(19)	急傾斜地の崩壊	R1.9.24	396	R1.9.24	398
II-205	三好市	池田町	白地ノロウチ	上野呂内(20)	急傾斜地の崩壊	R1.9.24	396		
II-206	三好市	池田町	白地ノロウチ	上野呂内(21)	急傾斜地の崩壊	R1.9.24	396	R1.9.24	398
II-207	三好市	池田町	白地ノロウチ	上野呂内(22)	急傾斜地の崩壊	R1.9.24	396	R1.9.24	398
II-208	三好市	池田町	白地ノロウチ	上野呂内(23)	急傾斜地の崩壊	R1.9.24	396	R1.9.24	398
II-209	三好市	池田町	白地ノロウチ	上野呂内(24)	急傾斜地の崩壊	R1.9.24	396	R1.9.24	398
II-210	三好市	池田町	白地ノロウチ	上野呂内(25)	急傾斜地の崩壊	R1.9.24	396	R1.9.24	398
II-211	三好市	池田町	白地ノロウチ	上野呂内(26)	急傾斜地の崩壊	R1.9.24	396	R1.9.24	398

II-212	三好市	池田町	白地ノロウチ	上野呂内(27)	急傾斜地の崩壊	R1.9.24	396	R1.9.24	398
II-260	三好市	池田町	西山乳ノ木道北	下野呂内西(1)	急傾斜地の崩壊	R1.9.24	396	R1.9.24	398
II-261	三好市	池田町	西山乳ノ木道北	下野呂内西(2)	急傾斜地の崩壊	R1.9.24	396	R1.9.24	398
II-262	三好市	池田町	西山乳ノ木道北	下野呂内西(3)	急傾斜地の崩壊	R1.9.24	396	R1.9.24	398
II-263	三好市	池田町	西山乳ノ木道北	下野呂内西(4)	急傾斜地の崩壊	R1.9.24	396	R1.9.24	398
II-264	三好市	池田町	西山乳ノ木道北	下野呂内(2)	急傾斜地の崩壊	R1.9.24	396	R1.9.24	398
II-265	三好市	池田町	西山乳ノ木道北	下野呂内(3)	急傾斜地の崩壊	R1.9.24	396	R1.9.24	398
II-267	三好市	池田町	西山西谷	西谷(1)	急傾斜地の崩壊	R1.9.24	396	R1.9.24	398
II-268	三好市	池田町	西山西谷	西谷(2)	急傾斜地の崩壊	R1.9.24	396	R1.9.24	398
II-269	三好市	池田町	西山西谷	西谷(3)	急傾斜地の崩壊	R1.9.24	396	R1.9.24	398
II-270	三好市	池田町	西山西谷	西谷(4)	急傾斜地の崩壊	R1.9.24	396	R1.9.24	398
II-272	三好市	池田町	西山西谷	西谷(6)	急傾斜地の崩壊	R1.9.24	396	R1.9.24	398
II-273	三好市	池田町	西山西谷	西谷(7)	急傾斜地の崩壊	R1.9.24	396	R1.9.24	398
II-274	三好市	池田町	西山乳ノ木	乳ノ木(1)	急傾斜地の崩壊	R1.9.24	396	R1.9.24	398
II-275	三好市	池田町	西山乳ノ木	乳ノ木(2)	急傾斜地の崩壊	R1.9.24	396	R1.9.24	398
II-276	三好市	池田町	西山岸ノ上	岸ノ上(1)	急傾斜地の崩壊	R1.9.24	396	R1.9.24	398
II-277	三好市	池田町	西山岸ノ上	岸ノ上(2)	急傾斜地の崩壊	R1.9.24	396	R1.9.24	398
II-279	三好市	池田町	西山下ノ浦	下ノ浦(1)	急傾斜地の崩壊	R1.9.24	396	R1.9.24	398
II-280	三好市	池田町	西山下ノ浦	下ノ浦(2)	急傾斜地の崩壊	R1.9.24	396	R1.9.24	398
I-93	三好市	池田町	白地	白地(2の1)	急傾斜地の崩壊	R1.9.24	396	R1.9.24	398
II-233	三好市	池田町	白地フコヲベ	フコヲベ(1)	急傾斜地の崩壊	R1.9.24	396	R1.9.24	398
I-63	三好市	池田町	州津坂口	西州津	急傾斜地の崩壊	R1.9.24	396	R1.9.24	398
I-64	三好市	池田町	西山谷尻	西山浜(2)	急傾斜地の崩壊	R1.9.24	396	R1.9.24	398
I-65	三好市	池田町	西山批肥木谷	西山浜(3)	急傾斜地の崩壊	R1.9.24	396	R1.9.24	398
I-66	三好市	池田町	西山西川見	西山浜	急傾斜地の崩壊	R1.9.24	396	R1.9.24	398
I-149	三好市	池田町	西山東佐古	西山岡田	急傾斜地の崩壊	R1.9.24	396	R1.9.24	398
II-243	三好市	池田町	州津中津	西ノ端(1)	急傾斜地の崩壊	R1.9.24	396	R1.9.24	398
II-244	三好市	池田町	州津中津	西ノ端(2)	急傾斜地の崩壊	R1.9.24	396	R1.9.24	398
II-245	三好市	池田町	州津西畑	西ノ端(3)	急傾斜地の崩壊	R1.9.24	396	R1.9.24	398
II-251	三好市	池田町	西山久保	久保上(1)	急傾斜地の崩壊	R1.9.24	396	R1.9.24	398
II-255	三好市	池田町	西山床西	床西(1)	急傾斜地の崩壊	R1.9.24	396	R1.9.24	398
II-256	三好市	池田町	西山床西	床西(2)	急傾斜地の崩壊	R1.9.24	396	R1.9.24	398
II-257	三好市	池田町	西山床西	床西(3)	急傾斜地の崩壊	R1.9.24	396	R1.9.24	398
II-258	三好市	池田町	西山床西	床西(4)	急傾斜地の崩壊	R1.9.24	396	R1.9.24	398
II-293	三好市	池田町	西山櫓ノ下	林	急傾斜地の崩壊	R1.9.24	396	R1.9.24	398
II-294	三好市	池田町	西山石休場	石休場	急傾斜地の崩壊	R1.9.24	396	R1.9.24	398
I-76	三好市	池田町	佐野 林	船戸	急傾斜地の崩壊	R1.9.24	396	R1.9.24	398
I-127	三好市	池田町	佐野 初作・森 常・和田	佐野(2)	急傾斜地の崩壊	R1.9.24	396	R1.9.24	398
I-162	三好市	池田町	佐野 東内	中岡(1)	急傾斜地の崩壊	R1.9.24	396	R1.9.24	398
II-400	三好市	池田町	佐野 佐太恵	北沼谷(2)	急傾斜地の崩壊	R1.9.24	396	R1.9.24	398
II-401	三好市	池田町	佐野 佐太恵	北沼谷(3)	急傾斜地の崩壊	R1.9.24	396	R1.9.24	398
II-402	三好市	池田町	佐野 北沼谷	北沼谷(4)	急傾斜地の崩壊	R1.9.24	396	R1.9.24	398

II-403	三好市	池田町	佐野 佐太恵	北沼谷(5)	急傾斜地の崩壊	R1.9.24	396	R1.9.24	398
II-404	三好市	池田町	佐野 佐太恵	北沼谷(6)	急傾斜地の崩壊	R1.9.24	396	R1.9.24	398
II-405	三好市	池田町	佐野 高毛	高毛	急傾斜地の崩壊	R1.9.24	396	R1.9.24	398
II-410	三好市	池田町	佐野 東三谷	西三谷	急傾斜地の崩壊	R1.9.24	396	R1.9.24	398
II-411	三好市	池田町	佐野 深谷	花ノ木	急傾斜地の崩壊	R1.9.24	396	R1.9.24	398
II-428	三好市	池田町	佐野 丸太	大上(1)	急傾斜地の崩壊	R1.9.24	396	R1.9.24	398
II-429	三好市	池田町	佐野 尾平	大上(2)	急傾斜地の崩壊	R1.9.24	396	R1.9.24	398
II-430	三好市	池田町	佐野 大上	大上(3)	急傾斜地の崩壊	R1.9.24	396	R1.9.24	398
II-431	三好市	池田町	佐野 大上	大上(4)	急傾斜地の崩壊	R1.9.24	396	R1.9.24	398
II-432	三好市	池田町	佐野 大上	大上(5)	急傾斜地の崩壊	R1.9.24	396	R1.9.24	398
II-433	三好市	池田町	佐野 東羽谷	有安谷	急傾斜地の崩壊	R1.9.24	396	R1.9.24	398
II-434	三好市	池田町	佐野 堂ノ本	堂ノ本	急傾斜地の崩壊	R1.9.24	396	R1.9.24	398
II-435	三好市	池田町	佐野 西羽谷	中岡(2)	急傾斜地の崩壊	R1.9.24	396	R1.9.24	398
危険箇所番号なし	三好市	池田町	松尾字松本	松尾	急傾斜地の崩壊	R1.9.24	396	R1.9.24	398
II-369	三好市	池田町	漆川岡田	岡田	急傾斜地の崩壊	R1.9.24	396	R1.9.24	398
II-370	三好市	池田町	漆川モリワキ	モリワキ	急傾斜地の崩壊	R1.9.24	396	R1.9.24	398
II-385	三好市	池田町	漆川大川北	大川	急傾斜地の崩壊	R1.9.24	396	R1.9.24	398
I-67	三好市	池田町	白地	馬路(天神)	急傾斜地の崩壊	R1.9.24	396	R1.9.24	398
I-68	三好市	池田町	白地	井ノ久保(3)	急傾斜地の崩壊	R1.9.24	396	R1.9.24	398
I-69	三好市	池田町	白地	井ノ久保(2)	急傾斜地の崩壊	R1.9.24	396	R1.9.24	398
I-71	三好市	池田町	白地	井ノ久保(4)	急傾斜地の崩壊	R1.9.24	396	R1.9.24	398
I-141	三好市	池田町	白地	ウマバ(2)	急傾斜地の崩壊	R1.9.24	396	R1.9.24	398
I-142	三好市	池田町	白地	井ノ久保(5)	急傾斜地の崩壊	R1.9.24	396	R1.9.24	398
II-161	三好市	池田町	白地	ウマバ(3)	急傾斜地の崩壊	R1.9.24	396	R1.9.24	398
II-162	三好市	池田町	白地	ウマバ(4)	急傾斜地の崩壊	R1.9.24	396	R1.9.24	398
II-163	三好市	池田町	白地	ウマバ(5)	急傾斜地の崩壊	R1.9.24	396	R1.9.24	398
II-166	三好市	池田町	白地	ウマバ(8)	急傾斜地の崩壊	R1.9.24	396	R1.9.24	398
II-168	三好市	池田町	白地	敷ノ上	急傾斜地の崩壊	R1.9.24	396	R1.9.24	398
II-169	三好市	池田町	白地	白地峰(1)	急傾斜地の崩壊	R1.9.24	396	R1.9.24	398
II-171	三好市	池田町	白地	白地峰(3)	急傾斜地の崩壊	R1.9.24	396	R1.9.24	398
II-172	三好市	池田町	白地	井ノ久保(6)	急傾斜地の崩壊	R1.9.24	396	R1.9.24	398
II-173	三好市	池田町	白地	井ノ久保(7)	急傾斜地の崩壊	R1.9.24	396	R1.9.24	398
II-176	三好市	池田町	白地	井ノ久保(10)	急傾斜地の崩壊	R1.9.24	396	R1.9.24	398
II-177	三好市	池田町	白地	井ノ久保(11)	急傾斜地の崩壊	R1.9.24	396	R1.9.24	398
II-178	三好市	池田町	白地	井ノ久保(12)	急傾斜地の崩壊	R1.9.24	396	R1.9.24	398
II-180	三好市	池田町	白地	井ノ久保(14)	急傾斜地の崩壊	R1.9.24	396	R1.9.24	398
II-181	三好市	池田町	白地	井ノ久保(15)	急傾斜地の崩壊	R1.9.24	396	R1.9.24	398
II-182	三好市	池田町	白地	井ノ久保(16)	急傾斜地の崩壊	R1.9.24	396	R1.9.24	398
II-184	三好市	池田町	白地	井ノ久保(18)	急傾斜地の崩壊	R1.9.24	396	R1.9.24	398
II-187	三好市	池田町	白地	井ノ久保(21)	急傾斜地の崩壊	R1.9.24	396	R1.9.24	398
II-286	三好市	池田町	西山	西ノ上	急傾斜地の崩壊	R1.9.24	396	R1.9.24	398
II-287	三好市	池田町	西山	笹塚	急傾斜地の崩壊	R1.9.24	396	R1.9.24	398

II-289	三好市	池田町	西山	滝端(1)	急傾斜地の崩壊	R1.9.24	396	R1.9.24	398
II-290	三好市	池田町	西山	滝端(2)	急傾斜地の崩壊	R1.9.24	396	R1.9.24	398
II-291	三好市	池田町	西山	滝端(3)	急傾斜地の崩壊	R1.9.24	396	R1.9.24	398
II-412	三好市	池田町	佐野	西沼谷(1)	急傾斜地の崩壊	R1.9.24	396	R1.9.24	398
II-414	三好市	池田町	佐野	南大境(1)	急傾斜地の崩壊	R1.9.24	396	R1.9.24	398
II-418	三好市	池田町	佐野	立石(1)	急傾斜地の崩壊	R1.9.24	396	R1.9.24	398
II-419	三好市	池田町	佐野	立石(2)	急傾斜地の崩壊	R1.9.24	396	R1.9.24	398
II-420	三好市	池田町	佐野	大坪	急傾斜地の崩壊	R1.9.24	396	R1.9.24	398
II-421	三好市	池田町	佐野	下根引(1)	急傾斜地の崩壊	R1.9.24	396	R1.9.24	398
II-422	三好市	池田町	佐野	下根引(2)	急傾斜地の崩壊	R1.9.24	396	R1.9.24	398
II-423	三好市	池田町	佐野	上根引(1)	急傾斜地の崩壊	R1.9.24	396	R1.9.24	398
II-424	三好市	池田町	佐野	上根引(2)	急傾斜地の崩壊	R1.9.24	396	R1.9.24	398
II-427	三好市	池田町	佐野	大宗谷(3)	急傾斜地の崩壊	R1.9.24	396	R1.9.24	398
II-436	三好市	池田町	佐野	中岡(3)	急傾斜地の崩壊	R1.9.24	396	R1.9.24	398
I-176	三好市	山城町	相川	境ノ尾(1)	急傾斜地の崩壊	R1.9.24	396	R1.9.24	398
II-562	三好市	山城町	相川	相川(1)	急傾斜地の崩壊	R1.9.24	396	R1.9.24	398
II-563	三好市	山城町	相川	相川(2)	急傾斜地の崩壊	R1.9.24	396	R1.9.24	398
II-564	三好市	山城町	相川	相川(3)	急傾斜地の崩壊	R1.9.24	396	R1.9.24	398
II-565	三好市	山城町	相川	相川(4)	急傾斜地の崩壊	R1.9.24	396	R1.9.24	398
II-566	三好市	山城町	相川	相川(5)	急傾斜地の崩壊	R1.9.24	396	R1.9.24	398
II-567	三好市	山城町	相川	相川(6)	急傾斜地の崩壊	R1.9.24	396	R1.9.24	398
II-568	三好市	山城町	相川	相川(7)	急傾斜地の崩壊	R1.9.24	396	R1.9.24	398
II-569	三好市	山城町	相川	相川(8)	急傾斜地の崩壊	R1.9.24	396	R1.9.24	398
II-570	三好市	山城町	相川	相川(9)	急傾斜地の崩壊	R1.9.24	396	R1.9.24	398
II-571	三好市	山城町	相川	相川(10)	急傾斜地の崩壊	R1.9.24	396	R1.9.24	398
II-572	三好市	山城町	相川	相川(11)	急傾斜地の崩壊	R1.9.24	396	R1.9.24	398
II-573	三好市	山城町	相川	相川(12)	急傾斜地の崩壊	R1.9.24	396	R1.9.24	398
II-576	三好市	山城町	相川	相川(15)	急傾斜地の崩壊	R1.9.24	396	R1.9.24	398
II-577	三好市	山城町	相川	相川(16)	急傾斜地の崩壊	R1.9.24	396	R1.9.24	398
II-578	三好市	山城町	相川	相川(17)	急傾斜地の崩壊	R1.9.24	396	R1.9.24	398
II-579	三好市	山城町	相川	相川(18)	急傾斜地の崩壊	R1.9.24	396	R1.9.24	398
II-580	三好市	山城町	相川	相川(19)	急傾斜地の崩壊	R1.9.24	396	R1.9.24	398
II-581	三好市	山城町	相川	相川(20)	急傾斜地の崩壊	R1.9.24	396	R1.9.24	398
II-582	三好市	山城町	相川	相川(21)	急傾斜地の崩壊	R1.9.24	396	R1.9.24	398
II-583	三好市	山城町	相川	相川(22)	急傾斜地の崩壊	R1.9.24	396	R1.9.24	398
II-586	三好市	山城町	相川	相川(25)	急傾斜地の崩壊	R1.9.24	396	R1.9.24	398
II-587	三好市	山城町	相川	相川(26)	急傾斜地の崩壊	R1.9.24	396	R1.9.24	398
II-589	三好市	山城町	相川	相川(28)	急傾斜地の崩壊	R1.9.24	396	R1.9.24	398
II-590	三好市	山城町	相川	相川(29)	急傾斜地の崩壊	R1.9.24	396	R1.9.24	398
I-173	三好市	山城町	下川	下川上(1)	急傾斜地の崩壊	R1.9.24	396	R1.9.24	398
I-262	三好市	山城町	下川	下川(1)	急傾斜地の崩壊	R1.9.24	396	R1.9.24	398
II-522	三好市	山城町	下川	下川(2)	急傾斜地の崩壊	R1.9.24	396	R1.9.24	398

Ⅱ-525	三好市	山城町	下川	下川(5)	急傾斜地の崩壊	R1.9.24	396	R1.9.24	398
Ⅱ-526	三好市	山城町	下川	下川(6)	急傾斜地の崩壊	R1.9.24	396	R1.9.24	398
Ⅱ-527	三好市	山城町	下川	下川(7)	急傾斜地の崩壊	R1.9.24	396	R1.9.24	398
Ⅱ-529	三好市	山城町	下川	下川(9)	急傾斜地の崩壊	R1.9.24	396	R1.9.24	398
Ⅱ-530	三好市	山城町	下川	下川(10)	急傾斜地の崩壊	R1.9.24	396	R1.9.24	398
Ⅱ-531	三好市	山城町	下川	下川(11)	急傾斜地の崩壊	R1.9.24	396	R1.9.24	398
Ⅱ-532	三好市	山城町	下川	下川(12)	急傾斜地の崩壊	R1.9.24	396	R1.9.24	398
Ⅱ-533	三好市	山城町	下川	下川(13)	急傾斜地の崩壊	R1.9.24	396	R1.9.24	398
Ⅱ-535	三好市	山城町	下川	下川(15)	急傾斜地の崩壊	R1.9.24	396	R1.9.24	398
Ⅱ-536	三好市	山城町	下川	下川(16)	急傾斜地の崩壊	R1.9.24	396	R1.9.24	398
Ⅱ-537	三好市	山城町	下川	下川(17)	急傾斜地の崩壊	R1.9.24	396	R1.9.24	398
Ⅱ-538	三好市	山城町	下川	下川(18)	急傾斜地の崩壊	R1.9.24	396	R1.9.24	398
Ⅱ-539	三好市	山城町	下川	下川(19)	急傾斜地の崩壊	R1.9.24	396	R1.9.24	398
Ⅱ-540	三好市	山城町	下川	下川(20)	急傾斜地の崩壊	R1.9.24	396	R1.9.24	398
Ⅱ-541	三好市	山城町	下川	下川(21)	急傾斜地の崩壊	R1.9.24	396	R1.9.24	398
Ⅱ-542	三好市	山城町	下川	下川(22)	急傾斜地の崩壊	R1.9.24	396	R1.9.24	398
Ⅱ-543	三好市	山城町	下川	下川(23)	急傾斜地の崩壊	R1.9.24	396	R1.9.24	398
Ⅱ-544	三好市	山城町	下川	下川(24)	急傾斜地の崩壊	R1.9.24	396	R1.9.24	398
Ⅰ-195	三好市	山城町	頼広	日浦	急傾斜地の崩壊	R1.9.24	396	R1.9.24	398
Ⅰ-197	三好市	山城町	平野	平野	急傾斜地の崩壊	R1.9.24	396	R1.9.24	398
Ⅱ-688	三好市	山城町	頼広	頼広(1)	急傾斜地の崩壊	R1.9.24	396	R1.9.24	398
Ⅱ-689	三好市	山城町	頼広	頼広(2)	急傾斜地の崩壊	R1.9.24	396	R1.9.24	398
Ⅱ-690	三好市	山城町	頼広	頼広(3)	急傾斜地の崩壊	R1.9.24	396	R1.9.24	398
Ⅱ-691	三好市	山城町	頼広	頼広(4)	急傾斜地の崩壊	R1.9.24	396	R1.9.24	398
Ⅱ-692	三好市	山城町	頼広	頼広(5)	急傾斜地の崩壊	R1.9.24	396	R1.9.24	398
Ⅱ-693	三好市	山城町	頼広	頼広(6)	急傾斜地の崩壊	R1.9.24	396	R1.9.24	398
Ⅱ-695	三好市	山城町	平野	平野(1)	急傾斜地の崩壊	R1.9.24	396	R1.9.24	398
Ⅱ-696	三好市	山城町	平野	平野(2)	急傾斜地の崩壊	R1.9.24	396	R1.9.24	398
Ⅱ-697	三好市	山城町	平野	平野(3)	急傾斜地の崩壊	R1.9.24	396	R1.9.24	398
Ⅱ-698	三好市	山城町	平野	平野(4)	急傾斜地の崩壊	R1.9.24	396	R1.9.24	398
Ⅱ-699	三好市	山城町	平野	平野(5)	急傾斜地の崩壊	R1.9.24	396	R1.9.24	398
Ⅱ-700	三好市	山城町	平野	平野(6)	急傾斜地の崩壊	R1.9.24	396	R1.9.24	398
Ⅱ-701	三好市	山城町	平野	平野(7)	急傾斜地の崩壊	R1.9.24	396	R1.9.24	398
Ⅱ-933	三好市	山城町	赤谷	赤谷(1)	急傾斜地の崩壊	R1.9.24	396	R1.9.24	398
Ⅱ-934	三好市	山城町	赤谷	赤谷(2)	急傾斜地の崩壊	R1.9.24	396	R1.9.24	398
Ⅱ-935	三好市	山城町	赤谷	赤谷(3)	急傾斜地の崩壊	R1.9.24	396	R1.9.24	398
Ⅱ-936	三好市	山城町	赤谷	赤谷(4)	急傾斜地の崩壊	R1.9.24	396	R1.9.24	398
Ⅱ-937	三好市	山城町	赤谷	赤谷(5)	急傾斜地の崩壊	R1.9.24	396	R1.9.24	398
Ⅱ-938	三好市	山城町	赤谷	赤谷(6)	急傾斜地の崩壊	R1.9.24	396	R1.9.24	398
Ⅱ-939	三好市	山城町	赤谷	赤谷(7)	急傾斜地の崩壊	R1.9.24	396	R1.9.24	398
Ⅱ-940	三好市	山城町	赤谷	赤谷(8)	急傾斜地の崩壊	R1.9.24	396	R1.9.24	398
Ⅱ-941	三好市	山城町	赤谷	赤谷(9)	急傾斜地の崩壊	R1.9.24	396	R1.9.24	398

II-942	三好市	山城町	赤谷	赤谷(10)	急傾斜地の崩壊	R1.9.24	396	R1.9.24	398
危険箇所番号なし	三好市	山城町	平野	平野(8)	急傾斜地の崩壊	R1.9.24	396	R1.9.24	398
II-399	三好市	池田町	佐野北沼谷	北沼谷(1)	急傾斜地の崩壊	R1.9.24	396	R1.9.24	398
II-416	三好市	池田町	佐野南大境	入堂窪(1)	急傾斜地の崩壊	R1.9.24	396	R1.9.24	398
II-417	三好市	池田町	佐野南大境	入堂窪(2)	急傾斜地の崩壊	R1.9.24	396	R1.9.24	398
I-192	三好市	山城	八千坊	中ノ瀬西(1)	急傾斜地の崩壊	R1.9.24	396	R1.9.24	398
I-193	三好市	山城	八千坊	中ノ瀬西(2)	急傾斜地の崩壊	R1.9.24	396	R1.9.24	398
I-194	三好市	山城	八千坊	八千坊(1)	急傾斜地の崩壊	R1.9.24	396	R1.9.24	398
I-198	三好市	山城	黒川	黒川(1)	急傾斜地の崩壊	R1.9.24	396	R1.9.24	398
I-199	三好市	山城	岩戸	日浦戸(1)	急傾斜地の崩壊	R1.9.24	396	R1.9.24	398
I-201	三好市	山城	黒川	城山(1)	急傾斜地の崩壊	R1.9.24	396	R1.9.24	398
I-202	三好市	山城	岩戸	蔭岩戸(1)	急傾斜地の崩壊	R1.9.24	396	R1.9.24	398
I-253	三好市	山城	黒川	黒川(2)	急傾斜地の崩壊	R1.9.24	396	R1.9.24	398
II-681	三好市	山城	八千坊	八千坊(2)	急傾斜地の崩壊	R1.9.24	396	R1.9.24	398
II-682	三好市	山城	八千坊	八千坊(3)	急傾斜地の崩壊	R1.9.24	396	R1.9.24	398
II-683	三好市	山城	八千坊	八千坊(4)	急傾斜地の崩壊	R1.9.24	396	R1.9.24	398
II-684	三好市	山城	八千坊	八千坊(5)	急傾斜地の崩壊	R1.9.24	396	R1.9.24	398
II-686	三好市	山城	八千坊	八千坊(7)	急傾斜地の崩壊	R1.9.24	396	R1.9.24	398
II-687	三好市	山城	八千坊	八千坊(8)	急傾斜地の崩壊	R1.9.24	396	R1.9.24	398
II-702	三好市	山城	黒川	黒川(3)	急傾斜地の崩壊	R1.9.24	396	R1.9.24	398
II-704	三好市	山城	黒川	黒川(5)	急傾斜地の崩壊	R1.9.24	396	R1.9.24	398
II-705	三好市	山城	黒川	黒川(6)	急傾斜地の崩壊	R1.9.24	396	R1.9.24	398
II-706	三好市	山城	黒川	黒川(7)	急傾斜地の崩壊	R1.9.24	396	R1.9.24	398
II-707	三好市	山城	黒川	黒川(8)	急傾斜地の崩壊	R1.9.24	396	R1.9.24	398
II-708	三好市	山城	岩戸	岩戸(1)	急傾斜地の崩壊	R1.9.24	396	R1.9.24	398
II-710	三好市	山城	岩戸	岩戸(3)	急傾斜地の崩壊	R1.9.24	396	R1.9.24	398
II-712	三好市	山城	岩戸	岩戸(5)	急傾斜地の崩壊	R1.9.24	396	R1.9.24	398
II-713	三好市	山城	岩戸	岩戸(6)	急傾斜地の崩壊	R1.9.24	396	R1.9.24	398
II-7749	三好市	山城	黒川	黒川(9)	急傾斜地の崩壊	R1.9.24	396	R1.9.24	398
I-178	三好市	山城町	政友	政友上(1)	急傾斜地の崩壊	R1.9.24	396	R1.9.24	398
I-181	三好市	山城町	瀬貝	下瀬貝(1)	急傾斜地の崩壊	R1.9.24	396	R1.9.24	398
II-591	三好市	山城町	政友、柴川	政友(1)	急傾斜地の崩壊	R1.9.24	396	R1.9.24	398
II-592	三好市	山城町	政友	政友(2)	急傾斜地の崩壊	R1.9.24	396	R1.9.24	398
II-593	三好市	山城町	政友	政友(3)	急傾斜地の崩壊	R1.9.24	396	R1.9.24	398
II-594	三好市	山城町	政友	政友(4)	急傾斜地の崩壊	R1.9.24	396	R1.9.24	398
II-595	三好市	山城町	政友	政友(5)	急傾斜地の崩壊	R1.9.24	396	R1.9.24	398
II-610	三好市	山城町	瀬貝	瀬貝(1)	急傾斜地の崩壊	R1.9.24	396	R1.9.24	398
II-612	三好市	山城町	瀬貝	瀬貝(3)	急傾斜地の崩壊	R1.9.24	396	R1.9.24	398
II-613	三好市	山城町	瀬貝	瀬貝(4)	急傾斜地の崩壊	R1.9.24	396	R1.9.24	398
II-614	三好市	山城町	瀬貝	瀬貝(5)	急傾斜地の崩壊	R1.9.24	396	R1.9.24	398
II-615	三好市	山城町	瀬貝	瀬貝(6)	急傾斜地の崩壊	R1.9.24	396	R1.9.24	398
II-616	三好市	山城町	瀬貝	瀬貝(7)	急傾斜地の崩壊	R1.9.24	396	R1.9.24	398

II-617	三好市	山城町	瀬貝	瀬貝(8)	急傾斜地の崩壊	R1.9.24	396	R1.9.24	398
II-618	三好市	山城町	瀬貝	瀬貝(9)	急傾斜地の崩壊	R1.9.24	396	R1.9.24	398
II-619	三好市	山城町	瀬貝, 柴川	瀬貝(10)	急傾斜地の崩壊	R1.9.24	396	R1.9.24	398
II-926	三好市	山城町	脇	脇(1)	急傾斜地の崩壊	R1.9.24	396	R1.9.24	398
II-927	三好市	山城町	脇	脇(2)	急傾斜地の崩壊	R1.9.24	396	R1.9.24	398
II-929	三好市	山城町	脇	脇(4)	急傾斜地の崩壊	R1.9.24	396	R1.9.24	398
II-930	三好市	山城町	脇	脇(5)	急傾斜地の崩壊	R1.9.24	396	R1.9.24	398
II-932	三好市	山城町	脇	脇(7)	急傾斜地の崩壊	R1.9.24	396	R1.9.24	398
I-184	三好市	山城町	茂地	茂地(1)	急傾斜地の崩壊	R1.9.24	396	R1.9.24	398
I-187	三好市	山城町	大野	金藤(1)	急傾斜地の崩壊	R1.9.24	396	R1.9.24	398
I-191	三好市	山城町	信正	川茂(1)	急傾斜地の崩壊	R1.9.24	396	R1.9.24	398
I-252	三好市	山城町	茂地	茂地(2)	急傾斜地の崩壊	R1.9.24	396	R1.9.24	398
II-629	三好市	山城町	茂地	茂地(3)	急傾斜地の崩壊	R1.9.24	396	R1.9.24	398
II-630	三好市	山城町	茂地	茂地(4)	急傾斜地の崩壊	R1.9.24	396	R1.9.24	398
II-631	三好市	山城町	茂地	茂地(5)	急傾斜地の崩壊	R1.9.24	396	R1.9.24	398
II-632	三好市	山城町	茂地	茂地(6)	急傾斜地の崩壊	R1.9.24	396	R1.9.24	398
II-634	三好市	山城町	茂地	茂地(8)	急傾斜地の崩壊	R1.9.24	396	R1.9.24	398
II-635	三好市	山城町	茂地	小川谷(1)	急傾斜地の崩壊	R1.9.24	396	R1.9.24	398
II-661	三好市	山城町	大野	大野(8)	急傾斜地の崩壊	R1.9.24	396	R1.9.24	398
II-662	三好市	山城町	大野	大野(9)	急傾斜地の崩壊	R1.9.24	396	R1.9.24	398
II-663	三好市	山城町	大野	大野(10)	急傾斜地の崩壊	R1.9.24	396	R1.9.24	398
II-665	三好市	山城町	大野	大野(12)	急傾斜地の崩壊	R1.9.24	396	R1.9.24	398
II-666	三好市	山城町	大野	大野(13)	急傾斜地の崩壊	R1.9.24	396		
II-667	三好市	山城町	大野	大野(14)	急傾斜地の崩壊	R1.9.24	396	R1.9.24	398
II-668	三好市	山城町	大野	大野(15)	急傾斜地の崩壊	R1.9.24	396	R1.9.24	398
II-669	三好市	山城町	大野	大野(16)	急傾斜地の崩壊	R1.9.24	396	R1.9.24	398
II-670	三好市	山城町	信正	信正(1)	急傾斜地の崩壊	R1.9.24	396	R1.9.24	398
II-671	三好市	山城町	信正	信正(2)	急傾斜地の崩壊	R1.9.24	396	R1.9.24	398
II-672	三好市	山城町	信正	信正(3)	急傾斜地の崩壊	R1.9.24	396	R1.9.24	398
II-673	三好市	山城町	信正	信正(4)	急傾斜地の崩壊	R1.9.24	396	R1.9.24	398
II-674	三好市	山城町	信正	信正(5)	急傾斜地の崩壊	R1.9.24	396	R1.9.24	398
II-675	三好市	山城町	信正	信正(6)	急傾斜地の崩壊	R1.9.24	396	R1.9.24	398
II-676	三好市	山城町	信正	信正(7)	急傾斜地の崩壊	R1.9.24	396	R1.9.24	398
II-677	三好市	山城町	信正	信正(8)	急傾斜地の崩壊	R1.9.24	396	R1.9.24	398
II-678	三好市	山城町	信正	信正(9)	急傾斜地の崩壊	R1.9.24	396	R1.9.24	398
II-679	三好市	山城町	信正	信正(10)	急傾斜地の崩壊	R1.9.24	396	R1.9.24	398
II-680	三好市	山城町	信正	信正(11)	急傾斜地の崩壊	R1.9.24	396	R1.9.24	398
II-779	三好市	山城町	上名	平上(4)	急傾斜地の崩壊	R1.9.24	396	R1.9.24	398
II-780	三好市	山城町	上名	平上(5)	急傾斜地の崩壊	R1.9.24	396	R1.9.24	398
II-781	三好市	山城町	上名	平上(6)	急傾斜地の崩壊	R1.9.24	396	R1.9.24	398
II-786	三好市	山城町	上名	平上(11)	急傾斜地の崩壊	R1.9.24	396	R1.9.24	398
II-787	三好市	山城町	上名	平上(12)	急傾斜地の崩壊	R1.9.24	396	R1.9.24	398

4-9 土砂災害警戒区域等の指定状況

II-788	三好市	山城町	上名	平上(13)	急傾斜地の崩壊	R1.9.24	396	R1.9.24	398
II-789	三好市	山城町	上名	平上(14)	急傾斜地の崩壊	R1.9.24	396	R1.9.24	398
II-790	三好市	山城町	上名	平上(15)	急傾斜地の崩壊	R1.9.24	396	R1.9.24	398
II-792	三好市	山城町	上名	平上(17)	急傾斜地の崩壊	R1.9.24	396	R1.9.24	398
II-796	三好市	山城町	上名	平上(21)	急傾斜地の崩壊	R1.9.24	396	R1.9.24	398
II-797	三好市	山城町	上名	平上(22)	急傾斜地の崩壊	R1.9.24	396	R1.9.24	398
危険箇所番号なし	三好市	山城町	大月	大月(11)	急傾斜地の崩壊	R1.9.24	396	R1.9.24	398
危険箇所番号なし	三好市	山城町	大月	大月(12)	急傾斜地の崩壊	R1.9.24	396	R1.9.24	398
危険箇所番号なし	三好市	山城町	大月	大月上(2)	急傾斜地の崩壊	R1.9.24	396	R1.9.24	398
危険箇所番号なし	三好市	山城町	大月	大月上(3)	急傾斜地の崩壊	R1.9.24	396	R1.9.24	398
危険箇所番号なし	三好市	山城町	大月	大月上(4)	急傾斜地の崩壊	R1.9.24	396	R1.9.24	398
II-319	三好市	池田町馬路	双子布	双子布(1)	急傾斜地の崩壊	R1.9.24	396	R1.9.24	398
II-320	三好市	池田町馬路	双子布	双子布(2)	急傾斜地の崩壊	R1.9.24	396	R1.9.24	398
II-325	三好市	池田町馬路	大泉	大泉(1)	急傾斜地の崩壊	R1.9.24	396	R1.9.24	398
II-326	三好市	池田町馬路	大泉	大泉(2)	急傾斜地の崩壊	R1.9.24	396	R1.9.24	398
II-375	三好市	池田町漆川	日浦	シモヤシキ(1)	急傾斜地の崩壊	R1.9.24	396	R1.9.24	398
II-376	三好市	池田町漆川	日浦	シモヤシキ(2)	急傾斜地の崩壊	R1.9.24	396	R1.9.24	398
II-377	三好市	池田町漆川	日浦	シモヤシキ(3)	急傾斜地の崩壊	R1.9.24	396	R1.9.24	398
I-152	三好市	池田町	西山落	落(1)	急傾斜地の崩壊	R1.9.24	396	R1.9.24	398
I-153	三好市	池田町	西山落、西ノ岡	落(2)	急傾斜地の崩壊	R1.9.24	396	R1.9.24	398
II-296	三好市	池田町	山山西ノ岡、横佐古	坪尻	急傾斜地の崩壊	R1.9.24	396	R1.9.24	398
II-299	三好市	池田町	西山小屋床	峰ノ久保(3)	急傾斜地の崩壊	R1.9.24	396	R1.9.24	398
II-304	三好市	池田町	山山西ノ岡、山神ノ上	山神の上	急傾斜地の崩壊	R1.9.24	396	R1.9.24	398
I-222	三好市	山城町	仏子	仏子(1)	急傾斜地の崩壊	R1.9.24	396	R1.9.24	398
II-750	三好市	山城町	仏子	仏子(2)	急傾斜地の崩壊	R1.9.24	396	R1.9.24	398
II-751	三好市	山城町	仏子	仏子(3)	急傾斜地の崩壊	R1.9.24	396	R1.9.24	398
II-752	三好市	山城町	仏子	仏子(4)	急傾斜地の崩壊	R1.9.24	396	R1.9.24	398
II-754	三好市	山城町	仏子	仏子(6)	急傾斜地の崩壊	R1.9.24	396	R1.9.24	398
II-755	三好市	山城町	仏子	仏子(7)	急傾斜地の崩壊	R1.9.24	396	R1.9.24	398
II-756	三好市	山城町	仏子	仏子(8)	急傾斜地の崩壊	R1.9.24	396	R1.9.24	398
II-757	三好市	山城町	仏子	仏子(9)	急傾斜地の崩壊	R1.9.24	396	R1.9.24	398
II-758	三好市	山城町	仏子	仏子(10)	急傾斜地の崩壊	R1.9.24	396	R1.9.24	398
I-182	三好市	山城町	大月	大月(1)	急傾斜地の崩壊	R1.9.24	396	R1.9.24	398
I-183	三好市	山城町	大月	大月上(1)	急傾斜地の崩壊	R1.9.24	396	R1.9.24	398
II-620	三好市	山城町	大月	大月(2)	急傾斜地の崩壊	R1.9.24	396	R1.9.24	398
II-621	三好市	山城町	大月	大月(3)	急傾斜地の崩壊	R1.9.24	396	R1.9.24	398
II-622	三好市	山城町	大月	大月(4)	急傾斜地の崩壊	R1.9.24	396	R1.9.24	398
II-623	三好市	山城町	大月	大月(5)	急傾斜地の崩壊	R1.9.24	396	R1.9.24	398
II-624	三好市	山城町	大月	大月(6)	急傾斜地の崩壊	R1.9.24	396	R1.9.24	398
II-625	三好市	山城町	大月	大月(7)	急傾斜地の崩壊	R1.9.24	396	R1.9.24	398
II-626	三好市	山城町	大月	大月(8)	急傾斜地の崩壊	R1.9.24	396	R1.9.24	398
II-627	三好市	山城町	大月	大月(9)	急傾斜地の崩壊	R1.9.24	396	R1.9.24	398

II-628	三好市	山城町	大月	大月(10)	急傾斜地の崩壊	R1.9.24	396	R1.9.24	398
II-903	三好市	山城町	佐連	佐連(1)	急傾斜地の崩壊	R1.9.24	396	R1.9.24	398
II-904	三好市	山城町	佐連	佐連(2)	急傾斜地の崩壊	R1.9.24	396	R1.9.24	398
II-906	三好市	山城町	佐連	佐連(4)	急傾斜地の崩壊	R1.9.24	396	R1.9.24	398
II-907	三好市	山城町	佐連	佐連(5)	急傾斜地の崩壊	R1.9.24	396	R1.9.24	398
II-908	三好市	山城町	佐連	佐連(6)	急傾斜地の崩壊	R1.9.24	396	R1.9.24	398
II-910	三好市	山城町	佐連	佐連(8)	急傾斜地の崩壊	R1.9.24	396	R1.9.24	398
II-911	三好市	山城町	佐連	佐連(9)	急傾斜地の崩壊	R1.9.24	396	R1.9.24	398
II-912	三好市	山城町	大谷	大谷(1)	急傾斜地の崩壊	R1.9.24	396	R1.9.24	398
II-913	三好市	山城町	大谷	大谷(2)	急傾斜地の崩壊	R1.9.24	396	R1.9.24	398
II-914	三好市	山城町	大谷	大谷(3)	急傾斜地の崩壊	R1.9.24	396	R1.9.24	398
II-915	三好市	山城町	大谷	大谷(4)	急傾斜地の崩壊	R1.9.24	396	R1.9.24	398
II-916	三好市	山城町	大谷	大谷(5)	急傾斜地の崩壊	R1.9.24	396	R1.9.24	398
II-917	三好市	山城町	大谷	大谷(6)	急傾斜地の崩壊	R1.9.24	396	R1.9.24	398
II-918	三好市	山城町	大谷	大谷(7)	急傾斜地の崩壊	R1.9.24	396	R1.9.24	398
II-919	三好市	山城町	大谷	大谷(8)	急傾斜地の崩壊	R1.9.24	396	R1.9.24	398
II-920	三好市	山城町	大谷	大谷(9)	急傾斜地の崩壊	R1.9.24	396	R1.9.24	398
II-921	三好市	山城町	大谷	大谷(10)	急傾斜地の崩壊	R1.9.24	396	R1.9.24	398
II-922	三好市	山城町	大谷	大谷(11)	急傾斜地の崩壊	R1.9.24	396	R1.9.24	398
II-923	三好市	山城町	大谷	大谷(12)	急傾斜地の崩壊	R1.9.24	396	R1.9.24	398
II-925	三好市	山城町	大谷	大谷(14)	急傾斜地の崩壊	R1.9.24	396	R1.9.24	398
I-210	三好市	山城町	重実	合路(1)	急傾斜地の崩壊	R1.11.11	490	R1.11.11	492
I-211	三好市	山城町	重実	梅の木(1)	急傾斜地の崩壊	R1.11.11	490	R1.11.11	492
I-212	三好市	山城町	重実	桑の溝(1)	急傾斜地の崩壊	R1.11.11	490	R1.11.11	492
I-223	三好市	山城町	上名	尾又(1)	急傾斜地の崩壊	R1.11.11	490	R1.11.11	492
II-726	三好市	山城町	重実	重実(3)	急傾斜地の崩壊	R1.11.11	490	R1.11.11	492
II-727	三好市	山城町	重実	重実(4)	急傾斜地の崩壊	R1.11.11	490	R1.11.11	492
II-728	三好市	山城町	重実	重実(5)	急傾斜地の崩壊	R1.11.11	490	R1.11.11	492
II-759	三好市	山城町	上名	尾又(2)	急傾斜地の崩壊	R1.11.11	490	R1.11.11	492
II-760	三好市	山城町	上名	尾又(3)	急傾斜地の崩壊	R1.11.11	490	R1.11.11	492
II-761	三好市	山城町	上名	尾又(4)	急傾斜地の崩壊	R1.11.11	490	R1.11.11	492
II-762	三好市	山城町	上名	尾又(5)	急傾斜地の崩壊	R1.11.11	490	R1.11.11	492
II-763	三好市	山城町	上名	尾又(6)	急傾斜地の崩壊	R1.11.11	490	R1.11.11	492
II-764	三好市	山城町	上名	尾又(7)	急傾斜地の崩壊	R1.11.11	490	R1.11.11	492
II-765	三好市	山城町	上名	尾又(8)	急傾斜地の崩壊	R1.11.11	490	R1.11.11	492
II-328	三好市	池田町	中西サキヤマ タ、シバツク	ナガタ	急傾斜地の崩壊	R1.11.11	490	R1.11.11	492
II-329	三好市	池田町	中西サキヤマ タ	サキヤマ タ	急傾斜地の崩壊	R1.11.11	490	R1.11.11	492
II-335	三好市	池田町	中西コノ	ヤマバタ	急傾斜地の崩壊	R1.11.11	490	R1.11.11	492
II-336	三好市	池田町	中西サルガフ、 コヤシキ	サルガフ	急傾斜地の崩壊	R1.11.11	490	R1.11.11	492
II-338	三好市	池田町	中西コヤシキ、 サルガフ	コヤシキ	急傾斜地の崩壊	R1.11.11	490	R1.11.11	492
II-302	三好市	池田町	西山中岡	中岡(1)	急傾斜地の崩壊	R1.11.11	490	R1.11.11	492
II-1431	三好市	西祖谷山村	徳善徳善西	徳善西(1)	急傾斜地の崩壊	R1.11.11	490	R1.11.11	492

II-1520	三好市	西祖谷山村	土日浦	土日浦(3)	急傾斜地の崩壊	R1.11.11	490	R1.11.11	492
II-1522	三好市	西祖谷山村	東山	東山	急傾斜地の崩壊	R1.11.11	490	R1.11.11	492
I-431	三好市	西祖谷山村	冥地、重末	冥地(1)	急傾斜地の崩壊	R1.11.11	490	R1.11.11	492
I-436	三好市	西祖谷山村	田ノ内	田の内下	急傾斜地の崩壊	R1.11.11	490	R1.11.11	492
II-1438	三好市	西祖谷山村	田ノ内	田の内(1)	急傾斜地の崩壊	R1.11.11	490	R1.11.11	492
II-1439	三好市	西祖谷山村	一字	田の内(2)	急傾斜地の崩壊	R1.11.11	490	R1.11.11	492
II-1440	三好市	西祖谷山村	田ノ内	田の内(3)	急傾斜地の崩壊	R1.11.11	490	R1.11.11	492
II-1441	三好市	西祖谷山村	田ノ内	田の内(4)	急傾斜地の崩壊	R1.11.11	490	R1.11.11	492
II-1442	三好市	西祖谷山村	田ノ内	田の内(5)	急傾斜地の崩壊	R1.11.11	490	R1.11.11	492
II-1443	三好市	西祖谷山村	田ノ内	田の内(6)	急傾斜地の崩壊	R1.11.11	490	R1.11.11	492
II-1444	三好市	西祖谷山村	田ノ内	田の内(7)	急傾斜地の崩壊	R1.11.11	490	R1.11.11	492
II-1445	三好市	西祖谷山村	田ノ内	田の内(8)	急傾斜地の崩壊	R1.11.11	490	R1.11.11	492
II-1446	三好市	西祖谷山村	田ノ内	田の内(9)	急傾斜地の崩壊	R1.11.11	490	R1.11.11	492
II-1457	三好市	西祖谷山村	田ノ内	一字(1)	急傾斜地の崩壊	R1.11.11	490	R1.11.11	492
II-1458	三好市	西祖谷山村	田ノ内	一字(2)	急傾斜地の崩壊	R1.11.11	490	R1.11.11	492
II-1459	三好市	西祖谷山村	一字	一字(3)	急傾斜地の崩壊	R1.11.11	490	R1.11.11	492
II-1460	三好市	西祖谷山村	田ノ内	一字(4)	急傾斜地の崩壊	R1.11.11	490	R1.11.11	492
II-1461	三好市	西祖谷山村	田ノ内・一字	一字(5)	急傾斜地の崩壊	R1.11.11	490	R1.11.11	492
II-1462	三好市	西祖谷山村	一字	一字(6)	急傾斜地の崩壊	R1.11.11	490	R1.11.11	492
II-1463	三好市	西祖谷山村	一字	一字(7)	急傾斜地の崩壊	R1.11.11	490	R1.11.11	492
II-1539	三好市	西祖谷山村	小祖谷	小祖谷(1)	急傾斜地の崩壊	R1.11.11	490	R1.11.11	492
II-1540	三好市	西祖谷山村	小祖谷	小祖谷(2)	急傾斜地の崩壊	R1.11.11	490	R1.11.11	492
II-1541	三好市	西祖谷山村	小祖谷	小祖谷(3)	急傾斜地の崩壊	R1.11.11	490	R1.11.11	492
II-1542	三好市	西祖谷山村	小祖谷	小祖谷(4)	急傾斜地の崩壊	R1.11.11	490	R1.11.11	492
II-1543	三好市	西祖谷山村	小祖谷	小祖谷(5)	急傾斜地の崩壊	R1.11.11	490	R1.11.11	492
II-1544	三好市	西祖谷山村	小祖谷	小祖谷(6)	急傾斜地の崩壊	R1.11.11	490	R1.11.11	492
II-1545	三好市	西祖谷山村	坂瀬	坂瀬	急傾斜地の崩壊	R1.11.11	490	R1.11.11	492
II-7750	三好市	西祖谷山村	小祖谷	小祖谷(7)	急傾斜地の崩壊	R1.11.11	490	R1.11.11	492
危険箇所番号なし	三好市	西祖谷山村	小祖谷	小祖谷(8)	急傾斜地の崩壊	R1.11.11	490	R1.11.11	492
危険箇所番号なし	三好市	西祖谷山村	小祖谷	小祖谷(9)	急傾斜地の崩壊	R1.11.11	490	R1.11.11	492
危険箇所番号なし	三好市	西祖谷山村	小祖谷	小祖谷(10)	急傾斜地の崩壊	R1.11.11	490	R1.11.11	492
危険箇所番号なし	三好市	西祖谷山村	小祖谷	小祖谷(11)	急傾斜地の崩壊	R1.11.11	490	R1.11.11	492
II-448	三好市	池田町	大利油田	油田(3)	急傾斜地の崩壊	R1.11.11	490	R1.11.11	492
II-451	三好市	池田町	大利成中	成中(3)	急傾斜地の崩壊	R1.11.11	490	R1.11.11	492
I-196	三好市	山城町	頼広	陰(1)	急傾斜地の崩壊	R1.11.11	490	R1.11.11	492
I-225	三好市	山城町	西宇	峰(1)	急傾斜地の崩壊	R1.11.11	490	R1.11.11	492
I-226	三好市	山城町	西宇	上西宇(1)	急傾斜地の崩壊	R1.11.11	490	R1.11.11	492
I-258	三好市	山城町	西宇	上西宇(3)	急傾斜地の崩壊	R1.11.11	490	R1.11.11	492
II-839	三好市	山城町	西宇	上西宇(4)	急傾斜地の崩壊	R1.11.11	490	R1.11.11	492
II-841	三好市	山城町	西宇	峰(2)	急傾斜地の崩壊	R1.11.11	490	R1.11.11	492
I-443	三好市	西祖谷山村	徳善北	徳善北	急傾斜地の崩壊	R1.11.11	490	R1.11.11	492
I-444	三好市	西祖谷山村	徳善西	込地区	急傾斜地の崩壊	R1.11.11	490	R1.11.11	492

I-446	三好市	西祖谷山村	徳善	徳善東(2)	急傾斜地の崩壊	R1.11.11	490	R1.11.11	492
II-1432	三好市	西祖谷山村	徳善西	徳善西(2)	急傾斜地の崩壊	R1.11.11	490	R1.11.11	492
II-1433	三好市	西祖谷山村	徳善西	徳善西(3)	急傾斜地の崩壊	R1.11.11	490	R1.11.11	492
II-1437	三好市	西祖谷山村	徳善	徳善東(6)	急傾斜地の崩壊	R1.11.11	490	R1.11.11	492
II-1434	三好市	西祖谷山村	徳善	徳善東(3)	急傾斜地の崩壊	R1.11.11	490	R1.11.11	492
II-1435	三好市	西祖谷山村	徳善	徳善東(4)	急傾斜地の崩壊	R1.11.11	490	R1.11.11	492
II-1447	三好市	西祖谷山村	西岡	東西岡(1)	急傾斜地の崩壊	R1.11.11	490	R1.11.11	492
II-1448	三好市	西祖谷山村	西岡	東西岡(2)	急傾斜地の崩壊	R1.11.11	490	R1.11.11	492
II-1449	三好市	西祖谷山村	西岡	東西岡(3)	急傾斜地の崩壊	R1.11.11	490	R1.11.11	492
II-1450	三好市	西祖谷山村	西岡	東西岡(4)	急傾斜地の崩壊	R1.11.11	490	R1.11.11	492
II-1451	三好市	西祖谷山村	後山向	東西岡(5)	急傾斜地の崩壊	R1.11.11	490	R1.11.11	492
II-1465	三好市	西祖谷山村	後山	後山(1)	急傾斜地の崩壊	R1.11.11	490	R1.11.11	492
II-1466	三好市	西祖谷山村	後山西	後山(2)	急傾斜地の崩壊	R1.11.11	490	R1.11.11	492
II-1467	三好市	西祖谷山村	後山西	後山(3)	急傾斜地の崩壊	R1.11.11	490	R1.11.11	492
II-1468	三好市	西祖谷山村	後山	後山(4)	急傾斜地の崩壊	R1.11.11	490	R1.11.11	492
II-1469	三好市	西祖谷山村	後山	後山(5)	急傾斜地の崩壊	R1.11.11	490	R1.11.11	492
II-1471	三好市	西祖谷山村	後山	後山(7)	急傾斜地の崩壊	R1.11.11	490	R1.11.11	492
II-1472	三好市	西祖谷山村	後山	後山(8)	急傾斜地の崩壊	R1.11.11	490	R1.11.11	492
II-1473	三好市	西祖谷山村	後山	後山(9)	急傾斜地の崩壊	R1.11.11	490	R1.11.11	492
II-1474	三好市	西祖谷山村	後山	後山(10)	急傾斜地の崩壊	R1.11.11	490	R1.11.11	492
II-1475	三好市	西祖谷山村	後山	後山(11)	急傾斜地の崩壊	R1.11.11	490	R1.11.11	492
II-1476	三好市	西祖谷山村	後山	後山(12)	急傾斜地の崩壊	R1.11.11	490	R1.11.11	492
I-200	三好市	山城	岩戸桑才	桑才(1)	急傾斜地の崩壊	R1.11.11	490	R1.11.11	492
II-714	三好市	山城町	岩戸	引地(3)	急傾斜地の崩壊	R1.11.11	490	R1.11.11	492
I-132	三好市	池田町	州津東洲津	東州津	急傾斜地の崩壊	R1.11.11	490	R1.11.11	492
I-442	三好市	西祖谷山村	徳善	徳善東(1)	急傾斜地の崩壊	R1.11.11	490	R1.11.11	492
II-438	三好市	池田町	大利宮平影	宮平影	急傾斜地の崩壊	R1.11.11	490	R1.11.11	492
I-190	三好市	山城町	信正	信正	急傾斜地の崩壊	R1.11.11	490	R1.11.11	492
I-224	三好市	山城町	粟山	外口(1)	急傾斜地の崩壊	R1.11.11	490	R1.11.11	492
I-236	三好市	山城町	上名	平上(1)	急傾斜地の崩壊	R1.11.11	490	R1.11.11	492
II-769	三好市	池田町	上名	平(3)	急傾斜地の崩壊	R1.11.11	490	R1.11.11	492
II-770	三好市	池田町	上名	平(4)	急傾斜地の崩壊	R1.11.11	490	R1.11.11	492
II-773	三好市	池田町	上名	平(7)	急傾斜地の崩壊	R1.11.11	490	R1.11.11	492
II-775	三好市	山城町	上名	平(9)	急傾斜地の崩壊	R1.11.11	490	R1.11.11	492
II-777	三好市	山城町	上名	平(11)	急傾斜地の崩壊	R1.11.11	490	R1.11.11	492
II-778	三好市	山城町	上名	平(12)	急傾斜地の崩壊	R1.11.11	490	R1.11.11	492
II-794	三好市	山城町	上名	平上(19)	急傾斜地の崩壊	R1.11.11	490	R1.11.11	492
II-795	三好市	山城町	上名	平上(20)	急傾斜地の崩壊	R1.11.11	490	R1.11.11	492
II-820	三好市	山城町	粟山	粟山(1)	急傾斜地の崩壊	R1.11.11	490	R1.11.11	492
II-822	三好市	山城町	粟山	粟山(3)	急傾斜地の崩壊	R1.11.11	490	R1.11.11	492
II-823	三好市	山城町	粟山	粟山(4)	急傾斜地の崩壊	R1.11.11	490	R1.11.11	492
II-824	三好市	山城町	粟山	粟山(5)	急傾斜地の崩壊	R1.11.11	490	R1.11.11	492

II-825	三好市	山城町	粟山	粟山(6)	急傾斜地の崩壊	R1.11.11	490	R1.11.11	492
II-826	三好市	山城町	粟山	粟山(7)	急傾斜地の崩壊	R1.11.11	490	R1.11.11	492
II-827	三好市	山城町	粟山	粟山(8)	急傾斜地の崩壊	R1.11.11	490	R1.11.11	492
II-828	三好市	山城町	粟山	粟山(9)	急傾斜地の崩壊	R1.11.11	490	R1.11.11	492
II-829	三好市	山城町	粟山	粟山(10)	急傾斜地の崩壊	R1.11.11	490	R1.11.11	492
II-830	三好市	山城町	粟山	粟山(11)	急傾斜地の崩壊	R1.11.11	490	R1.11.11	492
II-831	三好市	山城町	粟山	粟山(12)	急傾斜地の崩壊	R1.11.11	490	R1.11.11	492
I-250	三好市	山城	下名南日浦	南日浦(1)	急傾斜地の崩壊	R1.11.11	490	R1.11.11	492
II-812	三好市	山城	上名	上名(1)	急傾斜地の崩壊	R1.11.11	490	R1.11.11	492
II-842	三好市	山城	下名羽瀬	羽瀬(1)	急傾斜地の崩壊	R1.11.11	490	R1.11.11	492
II-843	三好市	山城	下名羽瀬	羽瀬(2)	急傾斜地の崩壊	R1.11.11	490	R1.11.11	492
II-844	三好市	山城	下名羽瀬	羽瀬(3)	急傾斜地の崩壊	R1.11.11	490	R1.11.11	492
II-845	三好市	山城	下名羽瀬	羽瀬(4)	急傾斜地の崩壊	R1.11.11	490	R1.11.11	492
II-847	三好市	山城	下名羽瀬	羽瀬(6)	急傾斜地の崩壊	R1.11.11	490	R1.11.11	492
II-848	三好市	山城	下名羽瀬	羽瀬(7)	急傾斜地の崩壊	R1.11.11	490	R1.11.11	492
II-850	三好市	山城	下名羽瀬	羽瀬(9)	急傾斜地の崩壊	R1.11.11	490	R1.11.11	492
II-851	三好市	山城	下名羽瀬	羽瀬(10)	急傾斜地の崩壊	R1.11.11	490	R1.11.11	492
II-853	三好市	山城	下名羽瀬	羽瀬(12)	急傾斜地の崩壊	R1.11.11	490	R1.11.11	492
II-854	三好市	山城	下名境谷	境谷(1)	急傾斜地の崩壊	R1.11.11	490	R1.11.11	492
II-855	三好市	山城	下名境谷	境谷(2)	急傾斜地の崩壊	R1.11.11	490	R1.11.11	492
II-860	三好市	山城	下名大黒	大黒(6)	急傾斜地の崩壊	R1.11.11	490	R1.11.11	492
II-861	三好市	山城	下名大黒	大黒(7)	急傾斜地の崩壊	R1.11.11	490	R1.11.11	492
II-862	三好市	山城	下名大黒	大黒(8)	急傾斜地の崩壊	R1.11.11	490	R1.11.11	492
II-864	三好市	山城	下名大黒	大黒(10)	急傾斜地の崩壊	R1.11.11	490	R1.11.11	492
II-865	三好市	山城	下名下名影	下名影(1)	急傾斜地の崩壊	R1.11.11	490	R1.11.11	492
II-866	三好市	山城	下名下名影	下名影(2)	急傾斜地の崩壊	R1.11.11	490	R1.11.11	492
II-867	三好市	山城	下名下名影	下名影(3)	急傾斜地の崩壊	R1.11.11	490	R1.11.11	492
II-868	三好市	山城	下名下名影	下名影(4)	急傾斜地の崩壊	R1.11.11	490	R1.11.11	492
II-870	三好市	山城	下名下名影	下名影(6)	急傾斜地の崩壊	R1.11.11	490	R1.11.11	492
II-871	三好市	山城	下名下名影	下名影(7)	急傾斜地の崩壊	R1.11.11	490	R1.11.11	492
II-872	三好市	山城	下名下名影	下名影(8)	急傾斜地の崩壊	R1.11.11	490	R1.11.11	492
II-873	三好市	山城	下名下名影	下名影(9)	急傾斜地の崩壊	R1.11.11	490	R1.11.11	492
II-875	三好市	山城	下名南日浦	南日浦(2)	急傾斜地の崩壊	R1.11.11	490	R1.11.11	492
II-877	三好市	山城	下名南日浦	南日浦(4)	急傾斜地の崩壊	R1.11.11	490	R1.11.11	492
II-878	三好市	山城	下名南日浦	南日浦(5)	急傾斜地の崩壊	R1.11.11	490	R1.11.11	492
II-881	三好市	山城	下名南日浦	南日浦(8)	急傾斜地の崩壊	R1.11.11	490	R1.11.11	492
II-887	三好市	山城	下名納屋	納屋(4)	急傾斜地の崩壊	R1.11.11	490	R1.11.11	492
II-888	三好市	山城	下名納屋	納屋(5)	急傾斜地の崩壊	R1.11.11	490	R1.11.11	492
危険箇所箇所番号なし	三好市	山城町	寺野	北浦(2)	急傾斜地の崩壊	R1.11.11	490		
危険箇所箇所番号なし	三好市	山城町	寺野	北浦(3)	急傾斜地の崩壊	R1.11.11	490	R1.11.11	492
危険箇所箇所番号なし	三好市	山城町	寺野	北浦(4)	急傾斜地の崩壊	R1.11.11	490	R1.11.11	492
危険箇所箇所番号なし	三好市	山城町	寺野	南(2)	急傾斜地の崩壊	R1.11.11	490	R1.11.11	492

危険箇所番号なし	三好市	山城町	岩戸	桑才(2)	急傾斜地の崩壊	R1.11.11	490	R1.11.11	492
危険箇所番号なし	三好市	山城町	若山	若山(6)	急傾斜地の崩壊	R1.11.11	490	R1.11.11	492
危険箇所番号なし	三好市	山城町	若山	若山(7)	急傾斜地の崩壊	R1.11.11	490	R1.11.11	492
危険箇所番号なし	三好市	山城町	若山	若山(8)	急傾斜地の崩壊	R1.11.11	490	R1.11.11	492
危険箇所番号なし	三好市	山城町	重実	重実(8)	急傾斜地の崩壊	R1.11.11	490	R1.11.11	492
危険箇所番号なし	三好市	山城町	重実	重実(9)	急傾斜地の崩壊	R1.11.11	490	R1.11.11	492
危険箇所番号なし	三好市	山城町	国政	国政(1)	急傾斜地の崩壊	R1.11.11	490	R1.11.11	492
危険箇所番号なし	三好市	山城町	国政	国政(2)	急傾斜地の崩壊	R1.11.11	490	R1.11.11	492
危険箇所番号なし	三好市	山城町	国政	国政(3)	急傾斜地の崩壊	R1.11.11	490	R1.11.11	492
危険箇所番号なし	三好市	山城町	国政	国政(4)	急傾斜地の崩壊	R1.11.11	490	R1.11.11	492
危険箇所番号なし	三好市	山城町	国政	国政(5)	急傾斜地の崩壊	R1.11.11	490	R1.11.11	492
危険箇所番号なし	三好市	山城町	国政	国政(6)	急傾斜地の崩壊	R1.11.11	490	R1.11.11	492
危険箇所番号なし	三好市	山城町	国政	国政(7)	急傾斜地の崩壊	R1.11.11	490	R1.11.11	492
危険箇所番号なし	三好市	山城町	国政	国政(8)	急傾斜地の崩壊	R1.11.11	490	R1.11.11	492
危険箇所番号なし	三好市	山城町	国政	国政(9)	急傾斜地の崩壊	R1.11.11	490	R1.11.11	492
危険箇所番号なし	三好市	山城町	国政	国政(10)	急傾斜地の崩壊	R1.11.11	490	R1.11.11	492
危険箇所番号なし	三好市	山城町	国政	国政(11)	急傾斜地の崩壊	R1.11.11	490	R1.11.11	492
危険箇所番号なし	三好市	山城町	国政	国政(12)	急傾斜地の崩壊	R1.11.11	490	R1.11.11	492
危険箇所番号なし	三好市	山城町	国政	国政(13)	急傾斜地の崩壊	R1.11.11	490	R1.11.11	492
危険箇所番号なし	三好市	山城町	国政	国政(14)	急傾斜地の崩壊	R1.11.11	490	R1.11.11	492
危険箇所番号なし	三好市	山城町	国政	国政(15)	急傾斜地の崩壊	R1.11.11	490	R1.11.11	492
危険箇所番号なし	三好市	山城町	国政	国政(16)	急傾斜地の崩壊	R1.11.11	490	R1.11.11	492
危険箇所番号なし	三好市	山城町	国政	国政(17)	急傾斜地の崩壊	R1.11.11	490	R1.11.11	492
危険箇所番号なし	三好市	山城町	西宇、重実	西宇(2)	急傾斜地の崩壊	R1.11.11	490	R1.11.11	492
危険箇所番号なし	三好市	山城町	西宇	西宇(3)	急傾斜地の崩壊	R1.11.11	490	R1.11.11	492
危険箇所番号なし	三好市	山城町	重実	白川(11)	急傾斜地の崩壊	R1.11.11	490	R1.11.11	492
危険箇所番号なし	三好市	山城町	重実	白川(12)	急傾斜地の崩壊	R1.11.11	490	R1.11.11	492
危険箇所番号なし	三好市	山城町	下名	羽瀬(13)	急傾斜地の崩壊	R1.11.11	490	R1.11.11	492
危険箇所番号なし	三好市	山城町	上名	羽瀬(14)	急傾斜地の崩壊	R1.11.11	490	R1.11.11	492
危険箇所番号なし	三好市	山城町	下名	羽瀬(15)	急傾斜地の崩壊	R1.11.11	490	R1.11.11	492
危険箇所番号なし	三好市	西祖谷山村	西岡、東西岡	東西岡(6)	急傾斜地の崩壊	R1.11.11	490	R1.11.11	492
危険箇所番号なし	三好市	西祖谷山村	東西岡	東西岡(7)	急傾斜地の崩壊	R1.11.11	490	R1.11.11	492
危険箇所番号なし	三好市	西祖谷山村	西岡	東西岡(8)	急傾斜地の崩壊	R1.11.11	490	R1.11.11	492
危険箇所番号なし	三好市	西祖谷山村	後山	後山(13)	急傾斜地の崩壊	R1.11.11	490	R1.11.11	492
危険箇所番号なし	三好市	西祖谷山村	後山	後山(14)	急傾斜地の崩壊	R1.11.11	490	R1.11.11	492
危険箇所番号なし	三好市	西祖谷山村	後山	後山(15)	急傾斜地の崩壊	R1.11.11	490	R1.11.11	492
危険箇所番号なし	三好市	西祖谷山村	後山	後山(16)	急傾斜地の崩壊	R1.11.11	490	R1.11.11	492
I-213	三好市	山城町	重実	殿野(1)	急傾斜地の崩壊	R1.11.11	490	R1.11.11	492
I-257	三好市	山城町	重実	西宇(1)	急傾斜地の崩壊	R1.11.11	490	R1.11.11	492
II-724	三好市	山城町	重実	重実(1)	急傾斜地の崩壊	R1.11.11	490	R1.11.11	492
II-725	三好市	山城町	重実	重実(2)	急傾斜地の崩壊	R1.11.11	490	R1.11.11	492
II-729	三好市	山城町	重実	重実(6)	急傾斜地の崩壊	R1.11.11	490	R1.11.11	492

II-730	三好市	山城町	重実	重実(7)	急傾斜地の崩壊	R1.11.11	490	R1.11.11	492
II-736	三好市	山城町	重実	白川(8)	急傾斜地の崩壊	R1.11.11	490	R1.11.11	492
I-60	三好市	池田町	州津字宮ノ久保・糺田	糺田(3)	急傾斜地の崩壊	R1.12.20	595	R1.12.20	597
I-61	三好市	池田町	州津字堂面	西部	急傾斜地の崩壊	R1.12.20	595	R1.12.20	597
II-247	三好市	池田町	州津字片山	州津片山(1)	急傾斜地の崩壊	R1.12.20	595	R1.12.20	597
II-248	三好市	池田町	州津字堂面・片山	州津片山(2)	急傾斜地の崩壊	R1.12.20	595	R1.12.20	597
II-249	三好市	池田町	州津(宮ノ久保)	宮ノ久保	急傾斜地の崩壊	R1.12.20	595	R1.12.20	597
II-719	三好市	山城町	大川持	大川持(4)	急傾斜地の崩壊	R1.12.20	595	R1.12.20	597
I-219	三好市	山城町	光兼	光兼(1)	急傾斜地の崩壊	R1.12.20	595	R1.12.20	597
I-220	三好市	山城町	光兼	光兼名	急傾斜地の崩壊	R1.12.20	595	R1.12.20	597
I-221	三好市	山城町	光兼	川向(1)	急傾斜地の崩壊	R1.12.20	595	R1.12.20	597
II-732	三好市	山城町	白川	白川(4)	急傾斜地の崩壊	R1.12.20	595	R1.12.20	597
II-745	三好市	山城町	光兼	光兼(9)	急傾斜地の崩壊	R1.12.20	595	R1.12.20	597
II-746	三好市	山城町	光兼	光兼(10)	急傾斜地の崩壊	R1.12.20	595	R1.12.20	597
II-747	三好市	山城町	光兼	光兼(11)	急傾斜地の崩壊	R1.12.20	595	R1.12.20	597
II-953	三好市	井川町	西井川	相知(3)	急傾斜地の崩壊	R1.12.20	595	R1.12.20	597
II-952	三好市	井川町	西井川	相知(2)	急傾斜地の崩壊	R1.12.20	595	R1.12.20	597
I-263	三好市	井川町	西井川末	末(1)	急傾斜地の崩壊	R1.12.20	595	R1.12.20	597
I-264	三好市	井川町	西井川	西井川(2)	急傾斜地の崩壊	R1.12.20	595	R1.12.20	597
I-266	三好市	井川町	西井川	西井川(3)	急傾斜地の崩壊	R1.12.20	595	R1.12.20	597
I-276	三好市	井川町	井内西落倉	落倉	急傾斜地の崩壊	R1.12.20	595	R1.12.20	597
I-277	三好市	井川町	井内西安田	下安田	急傾斜地の崩壊	R1.12.20	595	R1.12.20	597
I-315	三好市	井川町	井内西安田	安田(1)	急傾斜地の崩壊	R1.12.20	595	R1.12.20	597
II-950	三好市	井川町	西井川末	末(2)	急傾斜地の崩壊	R1.12.20	595	R1.12.20	597
II-957	三好市	井川町	西井川長尾	長尾(6)	急傾斜地の崩壊	R1.12.20	595	R1.12.20	597
II-1019	三好市	井川町	井内西安田	浪内	急傾斜地の崩壊	R1.12.20	595	R1.12.20	597
II-1020	三好市	井川町	井内西三椋尾西	三椋尾西(2)	急傾斜地の崩壊	R1.12.20	595	R1.12.20	597
II-1021	三好市	井川町	井内西三椋尾東	三椋尾東(1)	急傾斜地の崩壊	R1.12.20	595	R1.12.20	597
II-1022	三好市	井川町	井内西三椋尾東	三椋尾東(2)	急傾斜地の崩壊	R1.12.20	595	R1.12.20	597
II-1024	三好市	井川町	井内西三椋尾	三椋尾(2)	急傾斜地の崩壊	R1.12.20	595	R1.12.20	597
II-1025	三好市	井川町	井内西上落倉	上落倉(1)	急傾斜地の崩壊	R1.12.20	595	R1.12.20	597
II-1026	三好市	井川町	井内西上落倉	上落倉(2)	急傾斜地の崩壊	R1.12.20	595	R1.12.20	597
II-1027	三好市	井川町	井内西安田	安田(2)	急傾斜地の崩壊	R1.12.20	595	R1.12.20	597
I-320	三好市	井川町	井内西荒倉	荒倉(1)	急傾斜地の崩壊	R1.12.20	595	R1.12.20	597
II-1075	三好市	井川町	井内西駒倉	駒倉(1)	急傾斜地の崩壊	R1.12.20	595	R1.12.20	597
II-1077	三好市	井川町	井内西駒倉	駒倉(3)	急傾斜地の崩壊	R1.12.20	595	R1.12.20	597
II-1078	三好市	井川町	井内西駒倉	駒倉(4)	急傾斜地の崩壊	R1.12.20	595	R1.12.20	597
II-1079	三好市	井川町	井内西駒倉	駒倉(5)	急傾斜地の崩壊	R1.12.20	595	R1.12.20	597
II-1080	三好市	井川町	井内西駒倉	駒倉(6)	急傾斜地の崩壊	R1.12.20	595	R1.12.20	597
II-1081	三好市	井川町	井内西駒倉	駒倉(7)	急傾斜地の崩壊	R1.12.20	595	R1.12.20	597
II-1082	三好市	井川町	井内西駒倉	駒倉(8)	急傾斜地の崩壊	R1.12.20	595	R1.12.20	597
II-1090	三好市	井川町	井内西荒倉	荒倉(2)	急傾斜地の崩壊	R1.12.20	595	R1.12.20	597

II-1091	三好市	井川町	井内西荒倉	荒倉(3)	急傾斜地の崩壊	R1.12.20	595	R1.12.20	597
II-1092	三好市	井川町	井内西荒倉	荒倉(4)	急傾斜地の崩壊	R1.12.20	595	R1.12.20	597
II-1359	三好市	東祖谷	麦生土,若林	麦生土	急傾斜地の崩壊	R1.12.20	595	R1.12.20	597
I-392	三好市	東祖谷	小島	小島	急傾斜地の崩壊	R1.12.20	595	R1.12.20	597
I-393	三好市	東祖谷	小島	小島(2)	急傾斜地の崩壊	R1.12.20	595	R1.12.20	597
I-399	三好市	東祖谷	小島	小島(3)	急傾斜地の崩壊	R1.12.20	595	R1.12.20	597
II-1261	三好市	東祖谷	小島	ツヅロ(1)	急傾斜地の崩壊	R1.12.20	595	R1.12.20	597
II-1262	三好市	東祖谷	小島	ツヅロ(2)	急傾斜地の崩壊	R1.12.20	595	R1.12.20	597
II-1263	三好市	東祖谷	小島	ツヅロ(3)	急傾斜地の崩壊	R1.12.20	595	R1.12.20	597
II-1264	三好市	東祖谷	小島	小島(4)	急傾斜地の崩壊	R1.12.20	595	R1.12.20	597
II-1265	三好市	東祖谷	小島	小島(5)	急傾斜地の崩壊	R1.12.20	595	R1.12.20	597
II-1266	三好市	東祖谷	小島	小島(6)	急傾斜地の崩壊	R1.12.20	595	R1.12.20	597
II-1267	三好市	東祖谷	小島	小島(7)	急傾斜地の崩壊	R1.12.20	595	R1.12.20	597
II-1272	三好市	東祖谷	今井	今井(1)	急傾斜地の崩壊	R1.12.20	595	R1.12.20	597
II-1273	三好市	東祖谷	今井	今井(2)	急傾斜地の崩壊	R1.12.20	595	R1.12.20	597
II-1274	三好市	東祖谷	今井	今井(3)	急傾斜地の崩壊	R1.12.20	595	R1.12.20	597
II-1275	三好市	東祖谷	今井	今井(4)	急傾斜地の崩壊	R1.12.20	595	R1.12.20	597
II-1336	三好市	東祖谷	釣井	下釣井(4)	急傾斜地の崩壊	R1.12.20	595	R1.12.20	597
II-1337	三好市	東祖谷	釣井	下釣井(5)	急傾斜地の崩壊	R1.12.20	595	R1.12.20	597
II-1338	三好市	東祖谷	釣井	上釣井(1)	急傾斜地の崩壊	R1.12.20	595	R1.12.20	597
II-1339	三好市	東祖谷	釣井	上釣井(2)	急傾斜地の崩壊	R1.12.20	595	R1.12.20	597
II-1340	三好市	東祖谷	元井	元井(1)	急傾斜地の崩壊	R1.12.20	595	R1.12.20	597
II-1341	三好市	東祖谷	元井	元井(2)	急傾斜地の崩壊	R1.12.20	595	R1.12.20	597
II-1342	三好市	東祖谷	元井	元井(3)	急傾斜地の崩壊	R1.12.20	595	R1.12.20	597
危険箇所番号なし	三好市	東祖谷	釣井	下釣井(9)	急傾斜地の崩壊	R1.12.20	595	R1.12.20	597
危険箇所番号なし	三好市	東祖谷	今井	今井(5)	急傾斜地の崩壊	R1.12.20	595	R1.12.20	597
危険箇所番号なし	三好市	東祖谷	釣井	上釣井(3)	急傾斜地の崩壊	R1.12.20	595	R1.12.20	597
危険箇所番号なし	三好市	東祖谷	釣井	上釣井(5)	急傾斜地の崩壊	R1.12.20	595	R1.12.20	597
危険箇所番号なし	三好市	東祖谷	釣井	上釣井(4)	急傾斜地の崩壊	R1.12.20	595	R1.12.20	597
危険箇所番号なし	三好市	東祖谷	若林	和田(9)	急傾斜地の崩壊	R1.12.20	595	R1.12.20	597
I-369	三好市	東祖谷	落合落合南	落合西	急傾斜地の崩壊	R1.12.20	595	R1.12.20	597
危険箇所番号なし	三好市	東祖谷	落合	落合南(7)	急傾斜地の崩壊	R1.12.20	595	R1.12.20	597
I-396	三好市	東祖谷	小島	釣井	急傾斜地の崩壊	R1.12.20	595	R1.12.20	597
I-407	三好市	東祖谷	落合	落合南(1)	急傾斜地の崩壊	R1.12.20	595	R1.12.20	597
I-408	三好市	東祖谷	落合	落合南(2)	急傾斜地の崩壊	R1.12.20	595	R1.12.20	597
II-1222	三好市	東祖谷	落合	落合西(1)	急傾斜地の崩壊	R1.12.20	595	R1.12.20	597
II-1223	三好市	東祖谷	落合	落合西(2)	急傾斜地の崩壊	R1.12.20	595	R1.12.20	597
II-1226	三好市	東祖谷	落合	落合南(3)	急傾斜地の崩壊	R1.12.20	595	R1.12.20	597
II-1343	三好市	東祖谷	元井	元井(4)	急傾斜地の崩壊	R1.12.20	595	R1.12.20	597
危険箇所番号なし	三好市	山城町	政友	政友上(2)	急傾斜地の崩壊	R1.12.20	595	R1.12.20	597
危険箇所番号なし	三好市	山城町	八千坊	八千坊(9)	急傾斜地の崩壊	R1.12.20	595	R1.12.20	597
危険箇所番号なし	三好市	山城町	脇	脇(8)	急傾斜地の崩壊	R1.12.20	595	R1.12.20	597

危険箇所番号なし	三好市	山城町	八千坊	八千坊(10)	急傾斜地の崩壊	R1.12.20	595	R1.12.20	597
危険箇所番号なし	三好市	山城町	大和川	大和川(15)	急傾斜地の崩壊	R1.12.20	595	R1.12.20	597
危険箇所番号なし	三好市	山城町	佐連	佐連(10)	急傾斜地の崩壊	R1.12.20	595	R1.12.20	597
危険箇所番号なし	三好市	山城町	白川	白川(9)	急傾斜地の崩壊	R1.12.20	595	R1.12.20	597
危険箇所番号なし	三好市	山城町	白川	白川(10)	急傾斜地の崩壊	R1.12.20	595	R1.12.20	597
危険箇所番号なし	三好市	山城町	光兼	光兼(14)	急傾斜地の崩壊	R1.12.20	595	R1.12.20	597
危険箇所番号なし	三好市	山城町	光兼	光兼(15)	急傾斜地の崩壊	R1.12.20	595	R1.12.20	597
危険箇所番号なし	三好市	東祖谷	高野	高野下(2)	急傾斜地の崩壊	R1.12.20	595	R1.12.20	597
危険箇所番号なし	三好市	東祖谷	釣井	下釣井(11)	急傾斜地の崩壊	R1.12.20	595	R1.12.20	597
I-217	三好市	山城町	白川	白川(2)	急傾斜地の崩壊	R1.12.20	595	R1.12.20	597
I-218	三好市	山城町	光兼、白川	白川	急傾斜地の崩壊	R1.12.20	595	R1.12.20	597
II-734	三好市	山城町	白川	白川(6)	急傾斜地の崩壊	R1.12.20	595	R1.12.20	597
II-735	三好市	山城町	白川	白川(7)	急傾斜地の崩壊	R1.12.20	595	R1.12.20	597
II-738	三好市	山城町	光兼	光兼(2)	急傾斜地の崩壊	R1.12.20	595	R1.12.20	597
II-739	三好市	山城町	白川	光兼(3)	急傾斜地の崩壊	R1.12.20	595	R1.12.20	597
II-740	三好市	山城町	光兼	光兼(4)	急傾斜地の崩壊	R1.12.20	595	R1.12.20	597
II-741	三好市	山城町	光兼	光兼(5)	急傾斜地の崩壊	R1.12.20	595	R1.12.20	597
II-742	三好市	山城町	光兼	光兼(6)	急傾斜地の崩壊	R1.12.20	595	R1.12.20	597
II-743	三好市	山城町	光兼	光兼(7)	急傾斜地の崩壊	R1.12.20	595	R1.12.20	597
II-744	三好市	山城町	光兼	光兼(8)	急傾斜地の崩壊	R1.12.20	595	R1.12.20	597
II-748	三好市	山城町	光兼	光兼(12)	急傾斜地の崩壊	R1.12.20	595	R1.12.20	597
II-749	三好市	山城町	光兼	光兼(13)	急傾斜地の崩壊	R1.12.20	595	R1.12.20	597
I-388	三好市	東祖谷	檜尾	檜尾(1)	急傾斜地の崩壊	R1.9.24	396	R1.9.24	398
I-398	三好市	東祖谷	小川	小川	急傾斜地の崩壊	R1.9.24	396	R1.9.24	398
I-403	三好市	東祖谷	檜尾	檜尾(2)	急傾斜地の崩壊	R1.9.24	396	R1.9.24	398
I-404	三好市	東祖谷	檜尾	檜尾(3)	急傾斜地の崩壊	R1.9.24	396	R1.9.24	398
I-413	三好市	東祖谷	檜尾	檜尾(4)	急傾斜地の崩壊	R1.9.24	396	R1.9.24	398
II-1344	三好市	東祖谷	元井	梶の峰(1)	急傾斜地の崩壊	R1.9.24	396	R1.9.24	398
II-1345	三好市	東祖谷	元井	梶の峰(2)	急傾斜地の崩壊	R1.9.24	396	R1.9.24	398
I-385	三好市	東祖谷	麦生土	麦生土(1)	急傾斜地の崩壊	R1.9.24	396	R1.9.24	398
II-1351	三好市	東祖谷	麦生土	麦生土(2)	急傾斜地の崩壊	R1.9.24	396	R1.9.24	398
II-1352	三好市	東祖谷	麦生土	麦生土(3)	急傾斜地の崩壊	R1.9.24	396	R1.9.24	398
II-1353	三好市	東祖谷	麦生土	麦生土(4)	急傾斜地の崩壊	R1.9.24	396	R1.9.24	398
II-1354	三好市	東祖谷	麦生土	麦生土(5)	急傾斜地の崩壊	R1.9.24	396	R1.9.24	398
II-1355	三好市	東祖谷	麦生土	麦生土(6)	急傾斜地の崩壊	R1.9.24	396	R1.9.24	398
II-1357	三好市	東祖谷	麦生土	麦生土(8)	急傾斜地の崩壊	R1.9.24	396	R1.9.24	398
II-1358	三好市	東祖谷	麦生土	麦生土(9)	急傾斜地の崩壊	R1.9.24	396	R1.9.24	398
II-1360	三好市	東祖谷	麦生土	麦生土(11)	急傾斜地の崩壊	R1.9.24	396	R1.9.24	398
I-387	三好市	東祖谷	小川上	小川上	急傾斜地の崩壊	R1.9.24	396	R1.9.24	398
II-1375	三好市	東祖谷	小川	小川(2)	急傾斜地の崩壊	R1.9.24	396	R1.9.24	398
II-1376	三好市	東祖谷	小川	小川(3)	急傾斜地の崩壊	R1.9.24	396	R1.9.24	398
II-1377	三好市	東祖谷	小川	小川(4)	急傾斜地の崩壊	R1.9.24	396	R1.9.24	398

II-1378	三好市	東祖谷	小川	小川(5)	急傾斜地の崩壊	R1.9.24	396	R1.9.24	398
II-1379	三好市	東祖谷	小川	小川(6)	急傾斜地の崩壊	R1.9.24	396	R1.9.24	398
II-1380	三好市	東祖谷	小川	小川(7)	急傾斜地の崩壊	R1.9.24	396	R1.9.24	398
II-1381	三好市	東祖谷	小川	小川(8)	急傾斜地の崩壊	R1.9.24	396	R1.9.24	398
II-1383	三好市	東祖谷	小川	小川(10)	急傾斜地の崩壊	R1.9.24	396	R1.9.24	398
II-1384	三好市	東祖谷	樫尾	樫尾(5)	急傾斜地の崩壊	R1.9.24	396	R1.9.24	398
II-1385	三好市	東祖谷	樫尾	樫尾(6)	急傾斜地の崩壊	R1.9.24	396		
II-1386	三好市	東祖谷	樫尾	樫尾(7)	急傾斜地の崩壊	R1.9.24	396	R1.9.24	398
II-1387	三好市	東祖谷	樫尾	樫尾(8)	急傾斜地の崩壊	R1.9.24	396	R1.9.24	398
II-1388	三好市	東祖谷	樫尾	樫尾(9)	急傾斜地の崩壊	R1.9.24	396	R1.9.24	398
II-1389	三好市	東祖谷	樫尾	樫尾(10)	急傾斜地の崩壊	R1.9.24	396	R1.9.24	398
II-1390	三好市	東祖谷	樫尾	樫尾(11)	急傾斜地の崩壊	R1.9.24	396	R1.9.24	398
II-1391	三好市	東祖谷	樫尾	樫尾(12)	急傾斜地の崩壊	R1.9.24	396	R1.9.24	398
II-1392	三好市	東祖谷	樫尾	樫尾(13)	急傾斜地の崩壊	R1.9.24	396	R1.9.24	398
II-1393	三好市	東祖谷	樫尾	樫尾(14)	急傾斜地の崩壊	R1.9.24	396	R1.9.24	398
II-1394	三好市	東祖谷	樫尾	樫尾(15)	急傾斜地の崩壊	R1.9.24	396		
II-1395	三好市	東祖谷	樫尾	樫尾(16)	急傾斜地の崩壊	R1.9.24	396	R1.9.24	398
II-1396	三好市	東祖谷	樫尾	樫尾(17)	急傾斜地の崩壊	R1.9.24	396	R1.9.24	398
II-1397	三好市	東祖谷	樫尾	樫尾(18)	急傾斜地の崩壊	R1.9.24	396	R1.9.24	398
II-1398	三好市	東祖谷	樫尾	樫尾(19)	急傾斜地の崩壊	R1.9.24	396	R1.9.24	398
II-1399	三好市	東祖谷	樫尾	樫尾(20)	急傾斜地の崩壊	R1.9.24	396	R1.9.24	398
II-1400	三好市	東祖谷	樫尾	樫尾(21)	急傾斜地の崩壊	R1.9.24	396	R1.9.24	398
I-386	三好市	東祖谷	阿佐	阿佐(1)	急傾斜地の崩壊	R1.9.24	396	R1.9.24	398
II-1401	三好市	東祖谷	阿佐	阿佐(2)	急傾斜地の崩壊	R1.9.24	396	R1.9.24	398
II-1402	三好市	東祖谷	阿佐	阿佐(3)	急傾斜地の崩壊	R1.9.24	396	R1.9.24	398
II-1403	三好市	東祖谷	阿佐	阿佐(4)	急傾斜地の崩壊	R1.9.24	396	R1.9.24	398
II-1404	三好市	東祖谷	阿佐	阿佐(5)	急傾斜地の崩壊	R1.9.24	396	R1.9.24	398
I-170	三好市	山城町	下川	猫坊(1)	急傾斜地の崩壊	R1.9.24	396	R1.9.24	
I-261	三好市	山城町、池田町	大和川、白地	大和川(1)	急傾斜地の崩壊	R1.9.24	396	R1.9.24	
II-546	三好市	山城町	下川	下川(26)	急傾斜地の崩壊	R1.9.24	396	R1.9.24	
II-555	三好市	山城町	寺野	寺野(5)	急傾斜地の崩壊	R1.9.24	396	R1.9.24	
II-890	三好市	山城町	大和川	大和川(2)	急傾斜地の崩壊	R1.9.24	396	R1.9.24	
II-891	三好市	山城町	大和川	大和川(3)	急傾斜地の崩壊	R1.9.24	396	R1.9.24	
II-892	三好市	山城町、池田町	大和川、白地	大和川(4)	急傾斜地の崩壊	R1.9.24	396	R1.9.24	
II-893	三好市	山城町	大和川	大和川(5)	急傾斜地の崩壊	R1.9.24	396	R1.9.24	
II-894	三好市	山城町	大和川	大和川(6)	急傾斜地の崩壊	R1.9.24	396	R1.9.24	
II-895	三好市	山城町	大和川	大和川(7)	急傾斜地の崩壊	R1.9.24	396	R1.9.24	
II-896	三好市	山城町	大和川	大和川(8)	急傾斜地の崩壊	R1.9.24	396	R1.9.24	
II-897	三好市	山城町	大和川	大和川(9)	急傾斜地の崩壊	R1.9.24	396	R1.9.24	
II-898	三好市	山城町	大和川	大和川(10)	急傾斜地の崩壊	R1.9.24	396	R1.9.24	
II-899	三好市	山城町	大和川	大和川(11)	急傾斜地の崩壊	R1.9.24	396	R1.9.24	
II-900	三好市	山城町	大和川	大和川(12)	急傾斜地の崩壊	R1.9.24	396	R1.9.24	

II-901	三好市	山城町	大和川	大和川(13)	急傾斜地の崩壊	R1.9.24	396	R1.9.24	
I-158	三好市	池田町	中西フナト	船戸(2)	急傾斜地の崩壊	R1.9.24	396	R1.9.24	
I-171	三好市	山城町	若山	若山(1)	急傾斜地の崩壊	R1.11.11	490	R1.11.11	492
I-174	三好市	山城町	寺野	北浦(1)	急傾斜地の崩壊	R1.11.11	490	R1.11.11	492
I-175	三好市	山城町	寺野	南(1)	急傾斜地の崩壊	R1.11.11	490	R1.11.11	492
II-547	三好市	山城町	若山	若山(2)	急傾斜地の崩壊	R1.11.11	490	R1.11.11	492
II-548	三好市	山城町	若山	若山(3)	急傾斜地の崩壊	R1.11.11	490	R1.11.11	492
II-549	三好市	山城町	若山	若山(4)	急傾斜地の崩壊	R1.11.11	490	R1.11.11	492
II-550	三好市	山城町	若山	若山(5)	急傾斜地の崩壊	R1.11.11	490	R1.11.11	492
II-551	三好市	山城町	寺野	寺野(1)	急傾斜地の崩壊	R1.11.11	490	R1.11.11	492
II-553	三好市	山城町	寺野	寺野(3)	急傾斜地の崩壊	R1.11.11	490	R1.11.11	492
II-554	三好市	山城町	寺野	寺野(4)	急傾斜地の崩壊	R1.11.11	490	R1.11.11	492
II-557	三好市	山城町	寺野	寺野(7)	急傾斜地の崩壊	R1.11.11	490	R1.11.11	492
II-558	三好市	山城町	寺野	寺野(8)	急傾斜地の崩壊	R1.11.11	490	R1.11.11	492
II-559	三好市	山城町	寺野	寺野(9)	急傾斜地の崩壊	R1.11.11	490	R1.11.11	492
II-561	三好市	山城町	寺野	寺野(11)	急傾斜地の崩壊	R1.11.11	490	R1.11.11	492
I-240	三好市	山城町	上名	内野尾(1)	急傾斜地の崩壊	R1.11.11	490	R1.11.11	492
I-241	三好市	山城町	上名	六呂木(1)	急傾斜地の崩壊	R1.11.11	490	R1.11.11	492
II-805	三好市	山城町	上名	柿野尾(1)	急傾斜地の崩壊	R1.11.11	490	R1.11.11	492
II-817	三好市	山城町	上名	内野尾(2)	急傾斜地の崩壊	R1.11.11	490	R1.11.11	492
II-818	三好市	山城町	上名	内野尾(3)	急傾斜地の崩壊	R1.11.11	490	R1.11.11	492
II-819	三好市	山城町	上名	赤野谷(2)	急傾斜地の崩壊	R1.11.11	490	R1.11.11	492
II-835	三好市	山城町	西宇	水無(2)	急傾斜地の崩壊	R1.11.11	490	R1.11.11	492
II-836	三好市	山城町	西宇	水無(3)	急傾斜地の崩壊	R1.11.11	490	R1.11.11	492
II-838	三好市	山城町	西宇	長淵(3)	急傾斜地の崩壊	R1.11.11	490	R1.11.11	492
I-214	三好市	山城町	中野	新角(1)	急傾斜地の崩壊	R1.12.20	595	R1.12.20	597
I-215	三好市	山城町	中野	中野(1)	急傾斜地の崩壊	R1.12.20	595	R1.12.20	597
I-216	三好市	山城町	白川	有宮(1)	急傾斜地の崩壊	R1.12.20	595	R1.12.20	597
II-737	三好市	山城町	白川	有宮(2)	急傾斜地の崩壊	R1.12.20	595	R1.12.20	597
	三好市	池田町	白地井ノ久保	井ノ久保(22)	急傾斜地の崩壊	R4.2.10	75	R4.2.10	77
I-405	三好市	東祖谷	古味	古味(1)	急傾斜地の崩壊	R4.2.10	75	R4.2.10	77
II-62	三好市	三野町	勢力	西久保(1)	急傾斜地の崩壊	R4.3.29	206	R4.3.29	206
II-63	三好市	三野町	勢力	西久保(2)	急傾斜地の崩壊	R4.3.29	206	R4.3.29	206
I-440	三好市	西祖谷山村	西岡、東西岡	西岡(2)	急傾斜地の崩壊	R4.3.29	206	R4.3.29	206
	三好市	三好市	池田町	ランダ(2)	急傾斜地の崩壊	R4.3.29	206	R4.3.29	206

<土石流>

危険箇所番号 箇所番号	所在地			区域名称	土砂災害の発生 因となる自然現象 の種類	警戒区域告示		特別警戒区域告示	
	郡・市	町・村	字			年月日	番号	年月日	番号
481-I-01	三好市	三野町	太刀野	黒谷	土石流	H21.3.2	131	-	-
481-I-03	三好市	三野町	太刀野	堂の谷	土石流	H22.3.19	139	-	-
481-I-08	三好市	三野町	清水	箸ヶ谷	土石流	H21.8.21	520	H21.8.21	524
481-I-05	三好市	三野町	勢力	ウルシ谷	土石流	H22.3.19	139	H22.3.19	140
481-I-06	三好市	三野町	勢力	大谷	土石流	H22.3.19	139	-	-
481-I-07	三好市	三野町	加茂野宮	滝谷	土石流	H23.3.24	168	H23.3.24	170
481-II-01	三好市	三野町	太刀野山	南谷川	土石流	H28.3.31	230	H28.3.31	231
481-II-02	三好市	三野町	芝生	百合切谷	土石流	H28.3.31	230	-	-
481-I-02	三好市	三野町	太刀野	鶴石谷	土石流	H29.2.21	77	H29.2.21	231
481-I-04	三好市	三野町	太刀野山	北谷	土石流	H29.3.17	131	H29.3.17	132
42742	三好市	池田町	石内	石内谷	土石流	H24.1.12	18	-	-

483-I-11	三好市	池田町	中西	北山谷	土石流	H24.1.12	18	-	-
483-I-12	三好市	池田町	中西	露口谷川	土石流	H24.1.12	18	H24.1.12	19
483-I-13	三好市	池田町	中西	金山谷	土石流	H24.1.12	18	-	-
483-I-14	三好市	池田町	中西	道ノ上谷	土石流	H24.1.12	18	-	-
483-I-15	三好市	池田町	中西	西原谷	土石流	H24.1.12	18	H24.1.12	19
483-II-05	三好市	池田町	中西コノ	三縄谷	土石流	H21.8.21	520	-	-
483-I-27	三好市	池田町	佐野	大森谷	土石流	H20.12.11	730	H20.12.11	731
483-II-22	三好市	池田町	佐野	トン谷	土石流	H20.12.11	730	H20.12.11	731
483-II-32	三好市	池田町	白地ノロウチ	野呂内中谷	土石流	H19.7.6	602	H21.3.2	134
483-II-33	三好市	池田町	白地ノロウチ	上野呂内一号谷	土石流	H19.7.6	602	H21.3.2	134
483-II-34	三好市	池田町	白地ノロウチ	上野呂内二号谷	土石流	H19.7.6	602	H21.3.2	134
483-II-35	三好市	池田町	白地ノロウチ	水谷小谷	土石流	H19.7.6	602	H21.3.2	134
483-II-38	三好市	池田町	白地ノロウチ	上野呂内川	土石流	H21.3.2	131	H21.3.2	134
483-II-39	三好市	池田町	白地ノロウチ	中畠谷	土石流	H21.3.2	131	H21.3.2	134
483-II-40	三好市	池田町	白地ノロウチ	野呂内下一号谷	土石流	H19.7.6	602	H21.3.2	134
483-II-41	三好市	池田町	白地ノロウチ	野呂内下二号谷	土石流	H19.7.6	602	H21.3.2	134
483-II-42	三好市	池田町	白地ノロウチ	ノウネノ谷※	土石流	H19.7.6	602	H21.3.2	134
483-I-23	三好市	池田町	白地(本名)	瀬戸谷	土石流	H22.3.19	139	H22.3.19	140
483-I-24	三好市	池田町	白地(本名)	城谷	土石流	H22.3.19	139	-	-
483-I-42	三好市	池田町	西山宮ノ西・中塚	神前谷	土石流	H21.3.2	131	H21.3.2	134
483-II-45	三好市	池田町	西山西谷	岸ノ上谷	土石流	H19.7.6	602	H21.3.2	134
483-II-46	三好市	池田町	西山宮ノ東・宮ノ西	神前下谷	土石流	H19.7.6	602	H21.3.2	134
483-I-06	三好市	池田町	高友	ガサ谷	土石流	H26.3.28	202	H26.3.28	203
483-I-07	三好市	池田町	イケミナミ	オモ谷	土石流	H26.3.28	202	H26.3.28	203
483-I-08	三好市	池田町	イケミナミ	弥十柳川谷	土石流	H26.3.28	202	H26.3.28	203
483-I-09	三好市	池田町	ホソノ	細野谷(1)	土石流	H26.3.28	202	-	-
483-I-38	三好市	池田町	敷ノ上	境谷	土石流	H26.3.28	202	H26.3.28	203
483-II-01	三好市	池田町	ヤマダ	ミヨコ谷	土石流	H26.3.28	202	H26.3.28	203
483-II-30	三好市	池田町	敷ノ上	猿子谷	土石流	H26.3.28	202	H26.3.28	203
483-I-03	三好市	池田町	ハヤシ	島山谷	土石流	H26.3.28	202	H26.3.28	203
483-I-04	三好市	池田町	ヤマダ、ハヤシ、シマ	鍵掛谷	土石流	H29.3.17	131	H29.3.17	132
483-I-05	三好市	池田町	ハヤシ、シンマチ、シマ	ハヤシ谷	土石流	H29.3.17	131	-	-
1-1	三好市	池田町	川崎	ナカズ谷支流	土石流	H21.3.2	131	H21.3.2	134
1-2	三好市	池田町	川崎	ナカズ谷	土石流	H22.3.19	139	-	-
1-4	三好市	池田町	川崎山貝	山貝谷	土石流	H29.3.17	131	H29.3.17	132
1-5	三好市	池田町	大利大西	出合谷	土石流	H18.7.4	780	H22.3.19	140
1-6	三好市	池田町	大利	大利谷	土石流	H24.1.12	18	-	-
1-8	三好市	池田町	大利上尾後	上尾後谷	土石流	H24.1.12	18	H24.1.12	19
483-I-20	三好市	池田町	大利梶岡	大利込谷	土石流	H20.3.4	117	-	-
483-I-25	三好市	池田町	馬路堂ノ久保	堂ノ久保小谷	土石流	H29.3.17	131	-	-
483-II-18	三好市	池田町	馬路堂ノ久保	堂ノ久保谷	土石流	H29.3.17	131	H29.3.17	132
483-I-31	三好市	池田町	馬路寺道	藤黒谷	土石流	H29.3.17	131	-	-
483-I-33	三好市	池田町	馬路馬場	深川谷	土石流	H29.3.17	131	-	-
483-I-34	三好市	池田町	馬路久保	オトシヤ谷	土石流	H29.3.17	131	H29.3.17	132
483-II-15	三好市	池田町	馬路水之久保	水之久保谷	土石流	H29.3.17	131	H29.3.17	132
483-II-16	三好市	池田町	馬路高瑞	底之谷	土石流	H29.3.17	131	H29.3.17	132
483-II-17	三好市	池田町	馬路高瑞	古宮上谷	土石流	H29.3.17	131	H29.3.17	132
483-II-19	三好市	池田町	馬路平尾	平尾谷	土石流	H29.3.17	131	H29.3.17	132
483-II-20	三好市	池田町	馬路龍登	平尾小谷	土石流	H29.3.17	131	H29.3.17	132
483-II-29	三好市	池田町	馬路竹ノ内	竹ノ内谷	土石流	H29.3.17	131	H29.3.17	132
483-I-32	三好市	池田町	馬路(金年)	金年谷	土石流	H22.3.19	139	-	-
484-I-09	三好市	山城町	西宇	大津谷	土石流	H27.3.31	239	H27.3.31	240
484-I-10	三好市	山城町	西宇(大津)	しらが谷	土石流	H27.3.31	239	H27.3.31	240
484-II-12	三好市	山城町	西宇	大津小谷	土石流	H27.3.31	239	H27.3.31	240
484-I-05	三好市	山城町	上名	打石谷	土石流	H20.12.11	730	H20.12.11	731
484-I-06	三好市	山城町	上名	木栗谷	土石流	H20.12.11	730	H20.12.11	731
484-I-07	三好市	山城町	上名	津屋谷	土石流	H18.7.4	780	-	-
484-II-06	三好市	山城町	上名	野鹿池山谷	土石流	H20.12.11	730	H20.12.11	731
484-II-07	三好市	山城町	上名	細野谷	土石流	H20.12.11	730	H20.12.11	731
484-I-03	三好市	山城町	上名	安瀬地谷	土石流	H23.3.24	168	H23.3.24	170
484-II-03	三好市	山城町	上名	育谷	土石流	H23.3.24	168	H23.3.24	170
484-II-08	三好市	山城町	西宇	桐ノ佐古谷	土石流	H20.12.11	730	H20.12.11	731
484-II-36	三好市	山城町	大川持	青雲谷	土石流	H21.8.21	520	H21.8.21	524
484-I-27	三好市	山城町	下川	下川谷	土石流	H20.9.16	541	H20.9.16	542
484-I-01	三好市	山城町	下名	紺屋谷川	土石流	H22.3.19	139	H22.3.19	140
484-I-02	三好市	山城町	下名	納屋谷	土石流	H23.3.24	168	H23.3.24	170
484-II-02	三好市	山城町	下名	にし谷	土石流	H23.3.24	168	H23.3.24	170
484-I-23	三好市	山城町	政友	政友谷	土石流	H23.3.24	168	H23.3.24	170
484-II-20	三好市	山城町	末貞	冬谷	土石流	H23.3.24	168	H23.3.24	170
484-I-22	三好市	山城町	柴川	柴川谷	土石流	H26.3.28	202	H26.3.28	203
485-I-02	三好市	井川町	向坂ノ井内(流堂)	小松谷	土石流	H20.12.11	730	H20.12.11	731
485-I-03	三好市	井川町	井内(流堂)	影谷	土石流	H20.12.11	730	H20.12.11	731
485-I-05	三好市	井川町	井内(平)	平谷	土石流	H18.7.4	780	H22.6.17	364
485-I-08	三好市	井川町	井内(吉木)	吉木谷川	土石流	H22.3.19	139	H22.3.19	140
485-I-04	三好市	井川町	井内	向谷川	土石流	H26.3.28	202	H26.3.28	203
485-I-01	三好市	井川町	才長谷	つゆ谷	土石流	H20.9.16	541	-	-

485-I-9	三好市	井川町	岡野前	岡ノ前谷	土石流	H21.5.20	310	—	—
485-I-10	三好市	井川町	野津後・岡野前・御領田	龍谷	土石流	H21.5.20	310	—	—
485-I-11	三好市	井川町	野津後・御領田	駅谷	土石流	H21.5.20	310	H21.5.20	311
485-I-12	三好市	井川町	野津後・御領田	飯裏谷	土石流	H21.5.20	310	H21.5.20	311
485-I-15	三好市	井川町	吉本	吉本谷	土石流	H22.6.17	362	H22.6.17	364
485-II-01	三好市	井川町	大佐古・岩風呂・才長谷	岩風呂谷※	土石流	H21.3.2	131	H21.3.2	134
486-I-21	三好市	井川町	岩風呂・才長谷	高野谷川※	土石流	H24.1.12	18	H24.1.12	19
485-II-02	三好市	井川町	井関	ひらみ谷	土石流	H22.6.17	362	H22.6.17	364
485-II-05	三好市	井川町	馬場	荒倉谷	土石流	H26.3.28	202	H26.3.28	203
485-II-06	三好市	井川町	駒倉谷	駒倉谷	土石流	H26.3.28	202	H26.3.28	203
485-II-07	三好市	井川町	向	下影谷川	土石流	H26.3.28	202	H26.3.28	203
485-I-13	三好市	井川町	中村西	中村谷	土石流	H27.3.31	239	H27.3.31	240
3-7	三好市	東祖谷	和田	和田谷川右支	土石流	H24.1.12	18	—	—
3-8	三好市	東祖谷	和田	田岡谷	土石流	H18.11.10	1210	H21.5.20	311
3-9	三好市	東祖谷	和田	和田谷川	土石流	H24.1.12	18	H24.1.12	19
3-10	三好市	東祖谷	新居屋	新居屋谷	土石流	H21.5.20	310	H21.5.20	311
3-13	三好市	東祖谷	京上	寒谷川	土石流	H20.3.4	117	—	—
3-14	三好市	東祖谷	下瀬	下瀬谷	土石流	H21.5.20	310	—	—
3-18	三好市	東祖谷	菅生	柄の谷	土石流	H20.12.11	730	—	—
3-23	三好市	東祖谷	菅生(名頃)	名頃谷	土石流	H18.11.10	1210	—	—
3-19	三好市	東祖谷	菅生(名頃)	権ノ木谷	土石流	H21.5.20	310	H21.5.20	311
3-20	三好市	東祖谷	菅生(名頃)	泉谷	土石流	H20.12.11	730	H20.12.11	731
3-21	三好市	東祖谷	菅生(名頃)	ハナツシヤレ谷	土石流	H20.12.11	730	—	—
3-22	三好市	東祖谷	菅生(名頃)	上村谷	土石流	H20.12.11	730	H20.12.11	731
3-25	三好市	東祖谷	菅生(名頃)	女仙谷	土石流	H20.12.11	730	—	—
3-17	三好市	東祖谷	菅生(菅生蔭)	菅生蔭谷	土石流	H22.6.17	362	H22.6.17	364
3-26	三好市	東祖谷	菅生(見ノ越)	大塚谷	土石流	H22.6.17	362	—	—
3-27	三好市	東祖谷	菅生(見ノ越)	見越谷	土石流	H22.6.17	362	H22.6.17	364
3-6	三好市	東祖谷	小島	小島谷川	土石流	H24.1.12	18	H24.1.12	19
2-4	三好市	西祖谷山村	一字	堂の谷	土石流	H19.7.6	602	—	—
2-5	三好市	西祖谷山村	尾井ノ内	尾井ノ内谷右支	土石流	H22.6.17	362	—	—
2-6	三好市	西祖谷山村	尾井ノ内	戸ノ谷川右支	土石流	H21.5.20	310	—	—
2-7	三好市	西祖谷山村	戸ノ谷・尾井ノ内	戸ノ谷川	土石流	H21.5.20	310	—	—
2-9	三好市	西祖谷山村	関定・中尾	中尾谷川	土石流	H20.12.11	730	—	—
2-10	三好市	西祖谷山村	関定	関定谷川	土石流	H20.12.11	730	—	—
2-11	三好市	西祖谷山村	関定	お山谷	土石流	H20.12.11	730	H20.12.11	731
488-I-01	三好市	西祖谷山村	徳善	谷川谷	土石流	H20.9.16	541	H20.9.16	542
488-I-02	三好市	西祖谷山村	東西岡・西岡向・後山	家見谷	土石流	H20.12.11	730	H20.12.11	731
488-II-01	三好市	西祖谷山村	西岡・徳善	中谷	土石流	H20.12.11	730	H20.12.11	731
483-I-21	三好市	池田町	白地大和川	明王院裏谷	土石流	H30.3.29	221	H30.3.29	222
483-II-09	三好市	池田町	漆川カケウス・ハジロ・中津川ミチシタ	南谷川	土石流	H30.3.29	221	H30.3.29	222
1-10	三好市	池田町	漆川西谷	明瀬谷	土石流	H30.3.29	221	H30.3.29	222
1-11	三好市	池田町	漆川水谷	明瀬谷支溪	土石流	H30.3.29	221	H30.3.29	222
483-II-08	三好市	池田町	漆川北谷	北谷東谷	土石流	H30.3.29	221	H30.3.29	222
1-9	三好市	池田町	松尾宮石	宮石谷	土石流	H30.3.29	221	H30.3.29	222
483-I-19	三好市	池田町	中西ナシノキ・イバ	漆川橋谷	土石流	H30.3.29	221	H30.3.29	222
483-II-06	三好市	池田町	漆川ホドノ田尾	ホドノ田尾谷	土石流	H30.3.29	221	H30.3.29	222
483-II-07	三好市	池田町	大利宮平・宮平影・漆川下川原	オソ谷	土石流	H30.3.29	221	—	—
3-1	三好市	東祖谷	落合	出口谷	土石流	H31.3.19	157	H31.3.19	158
3-2	三好市	東祖谷	落合	深淵谷川	土石流	H31.3.19	157	H31.3.19	158
3-3	三好市	東祖谷	落合	深淵谷支溪	土石流	H31.3.19	157	H31.3.19	158
483-I-43	三好市	池田町	込野	松原谷支川	土石流	H31.3.19	157	H31.3.19	158
483-II-48	三好市	池田町	込野	野呂内口谷	土石流	H31.3.19	157	H31.3.19	158
483-II-12	三好市	池田町	仙野	長谷	土石流	H31.3.19	157	H31.3.19	158
483-II-13	三好市	池田町	仙野	仙野谷	土石流	H31.3.19	157	H31.3.19	158
483-II-14	三好市	池田町	仙野	露の谷	土石流	H31.3.19	157	H31.3.19	158
3-11	三好市	東祖谷	麦生土	麦生土谷	土石流	H31.3.19	157	H31.3.19	158
483-II-10	三好市	池田町	中津川	込谷	土石流	H31.3.19	157	H31.3.19	158
2-8	三好市	西祖谷山村	善徳	とびのす谷	土石流	H31.3.19	157	—	—
2-12	三好市	西祖谷山村	善徳	下寄谷	土石流	H31.3.19	157	—	—
2-13	三好市	西祖谷山村	善徳	栗寄谷	土石流	H31.3.19	157	H31.3.19	158
3-4	三好市	東祖谷	高野	宮の谷	土石流	H31.3.19	157	H31.3.19	158
3-5	三好市	東祖谷	高野	高野谷	土石流	H31.3.19	157	H31.3.19	158
3-15	三好市	東祖谷	奥ノ井	奥の井谷川	土石流	H31.3.19	157	H31.3.19	158
485-I-06	三好市	井川町	井内東	井ノ内谷	土石流	H31.3.25	171	H31.3.25	172
485-II-03	三好市	井川町	井内東	正夫谷	土石流	H31.3.25	171	H31.3.25	172
485-II-04	三好市	井川町	井内東	神谷	土石流	H31.3.25	171	H31.3.25	172
483-I-10	三好市	池田町	イタノ	西千谷	土石流	R1.9.24	396	R1.9.24	398
483-I-16	三好市	池田町	中西	高戸星谷	土石流	R1.9.24	396	R1.9.24	398
483-I-17	三好市	池田町	中西	ラウヒラ谷	土石流	R1.9.24	396	—	—
483-II-02	三好市	池田町	イタノ	イタノ谷	土石流	R1.9.24	396	—	—
危険箇所番号なし	三好市	東祖谷	若林	若林谷	土石流	R1.9.24	396	R1.9.24	398
483-I-41	三好市	池田町	上野呂内	やまだの谷	土石流	R1.9.24	396	—	—
483-II-36	三好市	池田町	水谷	水谷谷	土石流	R1.9.24	396	R1.9.24	398
483-II-37	三好市	池田町	上野呂内	上野呂内三号谷	土石流	R1.9.24	396	—	—

483-Ⅱ-43	三好市	池田町	野呂内下	下野呂内西谷	土石流	R1.9.24	396	R1.9.24	398
483-Ⅰ-22	三好市	池田町	府甲部	府甲部谷	土石流	R1.9.24	396	R1.9.24	398
483-Ⅰ-39	三好市	池田町	西山西川見	西山谷	土石流	R1.9.24	396	R1.9.24	398
483-Ⅰ-40	三好市	池田町	州津中津	湯谷	土石流	R1.9.24	396	R1.9.24	398
483-Ⅱ-31	三好市	池田町	西山尻谷	西山下谷	土石流	R1.9.24	396	R1.9.24	398
483-Ⅰ-29	三好市	池田町	佐野 池谷・東三谷	池谷小谷	土石流	R1.9.24	396	R1.9.24	398
483-Ⅰ-30	三好市	池田町	佐野 林	雄野谷	土石流	R1.9.24	396	R1.9.24	398
483-Ⅱ-21	三好市	池田町	佐野 花ノ木	花ノ木谷	土石流	R1.9.24	396	R1.9.24	398
483-Ⅱ-28	三好市	池田町	佐野 高毛	高尾谷川	土石流	R1.9.24	396	R1.9.24	398
483-Ⅰ-35	三好市	池田町	白地	井ノ久保谷	土石流	R1.9.24	396	R1.9.24	398
483-Ⅰ-36	三好市	池田町	白地	馬谷	土石流	R1.9.24	396	R1.9.24	398
483-Ⅰ-37	三好市	池田町	白地	敷上谷川	土石流	R1.9.24	396	R1.9.24	398
484-Ⅱ-32	三好市	山城町	相川	相川小谷一号谷	土石流	R1.9.24	396	R1.9.24	398
484-Ⅱ-33	三好市	山城町	相川	相川小谷	土石流	R1.9.24	396	R1.9.24	398
484-Ⅱ-35	三好市	山城町	相川	相川二号谷	土石流	R1.9.24	396		
484-Ⅰ-26	三好市	山城町	下川	祖谷口橋谷	土石流	R1.9.24	396	R1.9.24	398
484-Ⅱ-37	三好市	山城町	下川	大門谷	土石流	R1.9.24	396	R1.9.24	398
484-Ⅱ-38	三好市	山城町	下川	下川谷下谷	土石流	R1.9.24	396	R1.9.24	398
484-Ⅰ-17	三好市	山城町	黒川	赤谷二号谷	土石流	R1.9.24	396	R1.9.24	398
484-Ⅱ-24	三好市	山城町	黒川	窪の谷	土石流	R1.9.24	396	R1.9.24	398
484-Ⅱ-25-1	三好市	山城町	黒川	黒川谷	土石流	R1.9.24	396	R1.9.24	398
484-Ⅱ-26	三好市	山城町	黒川	赤谷一号谷	土石流	R1.9.24	396	R1.9.24	398
3-16	三好市	東祖谷	久保	新口谷川左支	土石流	R1.9.24	396	R1.9.24	398
483-Ⅰ-28	三好市	池田町	佐野立石,南大境	境谷	土石流	R1.9.24	396	R1.9.24	398
483-Ⅱ-23	三好市	池田町	佐野上根引,下根引	根引谷	土石流	R1.9.24	396	R1.9.24	398
483-Ⅱ-24	三好市	池田町	佐野南大境	境谷小谷	土石流	R1.9.24	396	R1.9.24	398
483-Ⅱ-25	三好市	池田町	佐野南大境	大境小谷	土石流	R1.9.24	396	R1.9.24	398
483-Ⅱ-26	三好市	池田町	佐野南大境	大境谷	土石流	R1.9.24	396	R1.9.24	398
483-Ⅱ-27	三好市	池田町	佐野北沼谷	北沼谷	土石流	R1.9.24	396	R1.9.24	398
484-Ⅱ-21	三好市	山城	引地	影谷	土石流	R1.9.24	396	R1.9.24	398
484-Ⅱ-22	三好市	山城	岩戸	岩戸川	土石流	R1.9.24	396	R1.9.24	398
484-Ⅱ-23	三好市	山城	岩戸	岩戸上谷	土石流	R1.9.24	396	R1.9.24	398
484-Ⅰ-18	三好市	山城町	信正	さがい東谷	土石流	R1.9.24	396	R1.9.24	398
484-Ⅰ-19	三好市	山城町	信正	さがい谷	土石流	R1.9.24	396	R1.9.24	398
484-Ⅰ-20	三好市	山城町	信正	信正谷	土石流	R1.9.24	396	R1.9.24	398
484-Ⅱ-27	三好市	山城町	信正,大野	川茂谷	土石流	R1.9.24	396	R1.9.24	398
484-Ⅰ-21	三好市	山城町	大月,脇	大月谷	土石流	R1.9.24	396	R1.9.24	398
484-Ⅱ-30	三好市	山城町	大谷	大谷谷	土石流	R1.9.24	396	R1.9.24	398
483-Ⅰ-26	三好市	池田町	佐野 有安谷・福田井・影	有安谷	土石流	R1.9.24	396	R1.9.24	397
484-Ⅰ-11	三好市	山城町	仏子	仏子谷	土石流	R1.11.11	490	R1.11.11	492
484-Ⅱ-18	三好市	山城町	重実	井の川原谷	土石流	R1.11.11	490	R1.11.11	492
484-Ⅱ-19	三好市	山城町	重実	重実川	土石流	R1.11.11	490	R1.11.11	492
484-Ⅱ-28	三好市	山城町	大野	持井谷東谷	土石流	R1.11.11	490	R1.11.11	492
484-Ⅱ-29	三好市	山城町	大野	持井谷	土石流	R1.11.11	490	R1.11.11	492
483-Ⅰ-18	三好市	池田町	中西	猿川谷川	土石流	R1.11.11	490		
483-Ⅱ-03	三好市	池田町	中西	大谷川	土石流	R1.11.11	490	R1.11.11	492
483-Ⅱ-04	三好市	池田町	中西	大谷川小谷	土石流	R1.11.11	490	R1.11.11	492
483-Ⅱ-44	三好市	池田町	西谷	乳ノ木小谷	土石流	R1.11.11	490	R1.11.11	492
483-Ⅱ-11	三好市	池田町	仙野	赤鳥居谷	土石流	R1.11.11	490	R1.11.11	492
2-1	三好市	西祖谷山村	小祖谷	堂ヶ谷右支	土石流	R1.11.11	490	R1.11.11	492
2-2	三好市	西祖谷山村	小祖谷	堂ヶ谷	土石流	R1.11.11	490	R1.11.11	492
2-3	三好市	西祖谷山村	小祖谷	堂ヶ谷左支	土石流	R1.11.11	490	R1.11.11	492
483-Ⅰ-01	三好市	池田町	トウゲ	峠谷	土石流	R1.11.11	490	R1.11.11	492
483-Ⅰ-02	三好市	池田町	トウゲ	サイノ谷	土石流	R1.11.11	490	R1.11.11	492
483-Ⅲ-1	三好市	池田町	中西	ナシノキ谷	土石流	R1.11.11	490	R1.11.11	492
484-Ⅱ-34	三好市	山城町	相川	相川一号谷	土石流	R1.11.11	490	R1.11.11	492
484-Ⅰ-16	三好市	山城町	殿野	乳子谷	土石流	R1.11.11	490	R1.11.11	492
484-Ⅰ-08	三好市	山城町	西宇	西宇谷	土石流	R1.11.11	490	R1.11.11	492
484-Ⅱ-09	三好市	山城町	上名	堂床谷	土石流	R1.11.11	490	R1.11.11	492
484-Ⅱ-10	三好市	山城町	西宇	茶園谷	土石流	R1.11.11	490	R1.11.11	492
484-Ⅱ-11	三好市	山城町	西宇	上西宇谷	土石流	R1.11.11	490	R1.11.11	492
484-Ⅱ-13	三好市	山城町	粟山	ウスノ谷	土石流	R1.11.11	490	R1.11.11	492
484-Ⅱ-14	三好市	山城町	粟山	東ウスノ谷	土石流	R1.11.11	490	R1.11.11	492
484-Ⅱ-15	三好市	山城町	粟山	拝床谷	土石流	R1.11.11	490	R1.11.11	492
484-Ⅱ-01	三好市	山城	下名南日浦	いわや谷	土石流	R1.11.11	490	R1.11.11	492
484-Ⅱ-04	三好市	山城	上名尾又	尾又下谷	土石流	R1.11.11	490	R1.11.11	492
484-Ⅱ-05	三好市	山城	上名尾又	尾又上谷	土石流	R1.11.11	490	R1.11.11	492
483-Ⅰ-44	三好市	池田町	州津井関	東州津川	土石流	R1.12.20	595		
484-Ⅰ-12	三好市	山城町	光兼	折道谷	土石流	R1.12.20	595	R1.12.20	597
484-Ⅱ-16	三好市	山城町	白川	折道谷支川	土石流	R1.12.20	595	R1.12.20	597
485-Ⅰ-17	三好市	井川町	西井川	相知川	土石流	R1.12.20	595	R1.12.20	597
485-Ⅰ-16	三好市	井川町	西井川	北内谷	土石流	R1.12.20	595		
485-Ⅰ-07	三好市	井川町	井内東	知行谷	土石流	R1.12.20	595	R1.12.20	596
485-Ⅰ-14	三好市	井川町	中村西	ガヤ谷	土石流	R1.12.20	595	R1.12.20	597
485-Ⅰ-18	三好市	井川町	末	坊谷	土石流	R1.12.20	595	R1.12.20	597
485-Ⅱ-8	三好市	井川町	近金	里川谷	土石流	R1.12.20	595		
485-Ⅱ-9	三好市	井川町	末	大山谷	土石流	R1.12.20	595	R1.12.20	597
483-Ⅱ-47	三好市	池田町	込野	松原谷	土石流	R1.12.20	595	R1.12.20	597
1-3	三好市	池田町	大利日浦	大利日浦谷	土石流	R1.12.20	595		
484-Ⅱ-31	三好市	山城町	政友	あかさび谷	土石流	R1.12.20	595	R1.12.20	597
484-Ⅰ-13	三好市	山城町	白川	くらや谷	土石流	R1.12.20	595	R1.12.20	597

484-II-17	三好市	山城町	白川	八十谷	土石流	R1.12.20	595		
3-12	三好市	東祖谷	若林、麦生土	ヨスイ谷	土石流	R1.9.24	396		
484-II-39	三好市	山城町	大和川	大谷小谷	土石流	R1.9.24	396	R1.9.24	398
484-I-24	三好市	山城町	大川持	大川持谷	土石流	R1.11.11	490	R1.11.11	491
484-I-25	三好市	山城町	大川持	大川持谷左支	土石流	R1.11.11	490	R1.11.11	491
484-I-04	三好市	山城町	上名	赤野谷	土石流	R1.11.11	490	R1.11.11	492
484-I-14	三好市	山城町	中野	新角谷	土石流	R1.12.20	595	R1.12.20	597
484-I-15	三好市	山城町	中野	中野谷	土石流	R1.12.20	595	R1.12.20	597
482-I-1	三好郡	東みよし町 三好市	屋間・東山字柳沢、 池田町津宮ノ久保	敷地谷※	土石流	R1.12.20	595	R1.12.20	597

「区域の名称」が変更された箇所

<地すべり>

危険箇所番号 箇所番号	所在地			区域名称	土砂災害の発生 因となる自然現象種類	警戒区域告示		特別警戒区域告示	
	郡・市	町・村	字			年月日	番号	年月日	番号
17	三好市	三野町	太刀野山	馬瓶	地すべり	H29.2.21	77	-	-
21	三好市	三野町	太刀野山	田野々	地すべり	H29.2.21	77	-	-
73	三好市	池田町	川崎木六、唐谷、蔭ヶ、西打、梅ノ佐古、あさみさしの尾、西コヤシ	川崎	地すべり	H29.3.17	131	-	-
151	三好市	井川町	井川西	西浦	地すべり	H27.3.31	239	-	-
181	三好市	東祖谷	大枝、京上	京上	地すべり	H27.3.31	239	-	-
危険箇所番号なし	三好市	東祖谷	若林、麦生土	若林	地すべり	H29.2.21	77	-	-
205	三好市	西祖谷山村	一字	祖谷一字	地すべり	H27.3.31	239	-	-
57	三好市	池田町	漆川ランダ、キンダ、田尾、谷合、溝田	大川	地すべり	H30.3.29	221	-	-
危険箇所番号なし	三好市	池田町	漆川シモヤシキ、カケウス	南谷	地すべり	H30.3.29	221	-	-
危険箇所番号なし	三好市	池田町	漆川坊岡、小林、天王、ハジロ	小林	地すべり	H30.3.29	221	-	-
019	三好市	三野町	太刀野山	中屋	地すべり	H30.3.29	221	-	-
060	三好市	池田町	大利宮平、漆川下川原・森脇	谷筋	地すべり	H30.3.29	221	-	-
063	三好市	池田町	松尾下蔭、中津川ミチシタ・ミチウエ	国畑	地すべり	H30.3.29	221	-	-
064	三好市	池田町	大利久尾	久尾	地すべり	H30.3.29	221	-	-
066	三好市	池田町	漆川ヤナクラ	柳倉	地すべり	H30.3.29	221	-	-
068	三好市	池田町	漆川カゲノ	影野	地すべり	H30.3.29	221	-	-
069	三好市	池田町	大利青石・楠中	中傍示	地すべり	H30.3.29	221	-	-
071	三好市	池田町	大利込・寿丸・青石・楠中・梶岡・城間・為成	西傍示	地すべり	H30.3.29	221	-	-
092	三好市	山城町	柴川、八千坊	柴川	地すべり	H30.3.29	221	-	-
211	三好市	西祖谷山村	榎、上吾橋、土日浦	榎	地すべり	H31.3.19	157	-	-
危険箇所番号なし	三好市	西祖谷山村	下吾橋、土日浦	吾橋	地すべり	H31.3.19	157	-	-
171	三好市	東祖谷	小島	小島	地すべり	H31.3.19	157	-	-
172	三好市	東祖谷	落合	落合	地すべり	H31.3.19	157	-	-
174	三好市	東祖谷	落合	落合(2)	地すべり	H31.3.19	157	-	-
175	三好市	東祖谷	中上	中上	地すべり	H31.3.19	157	-	-
176	三好市	東祖谷	久保	豊原	地すべり	H31.3.19	157	-	-
179	三好市	東祖谷	九鬼	九鬼	地すべり	H31.3.19	157	-	-
180	三好市	東祖谷	釣井	釣井	地すべり	H31.3.19	157	-	-
182	三好市	東祖谷	久保	久保	地すべり	H31.3.19	157	-	-
191	三好市	東祖谷	大西	大西	地すべり	H31.3.19	157	-	-
危険箇所番号なし	三好市	東祖谷	高野	高野	地すべり	H31.3.19	157	-	-
危険箇所番号なし	三好市	東祖谷	佐野	佐野	地すべり	H31.3.19	157	-	-
危険箇所番号なし	三好市	東祖谷	西山	西山	地すべり	H31.3.19	157	-	-
054	三好市	池田町	白地	府甲部	地すべり	H31.3.19	157	-	-
208	三好市	西祖谷山村	冥地、今久保	冥地	地すべり	H31.3.19	157	-	-
209	三好市	西祖谷山村	善徳・今久保・中尾・関定	善徳	地すべり	H31.3.19	157	-	-
210	三好市	西祖谷山村	中尾、今久保、善徳	中尾	地すべり	H31.3.19	157	-	-
212	三好市	西祖谷山村	有瀬	有瀬	地すべり	H31.3.19	157	-	-
危険箇所番号なし	三好市	西祖谷山村	重末、今久保	重末	地すべり	H31.3.19	157	-	-
103	三好市	山城町	岩戸	岩戸	地すべり	R1.9.24	396		
95	三好市	山城町	下川	下川	地すべり	R1.9.24	396		
146	三好市	井川町	井内西、井内東	安田	地すべり	R1.9.24	396		
154	三好市	井川町	井の内	西平	地すべり	R1.9.24	396		

142	三好市	井川町	井内西	落倉	地すべり	R1.9.24	396		
144	三好市	井川町	井内東	吹	地すべり	R1.9.24	396		
145	三好市	井川町	里川	里川	地すべり	R1.9.24	396		
148	三好市	井川町	井内東	正夫	地すべり	R1.9.24	396		
150	三好市	井川町	井内東	倉石	地すべり	R1.9.24	396		
152	三好市	井川町	井内西	下影	地すべり	R1.9.24	396		
153	三好市	井川町	井内東	向	地すべり	R1.9.24	396		
173	三好市	東祖谷	今井	今井	地すべり	R1.9.24	396		
185	三好市	東祖谷	和田	和田西	地すべり	R1.9.24	396		
037	三好市	池田町	西山	木屋床	地すべり	R1.9.24	396		
038	三好市	池田町	西山	入体	地すべり	R1.9.24	396		
040	三好市	池田町	西山	西山	地すべり	R1.9.24	396		
053	三好市	池田町	佐野	高毛	地すべり	R1.9.24	396		
055	三好市	池田町	馬路	双子布	地すべり	R1.9.24	396		
056	三好市	池田町	佐野	境目	地すべり	R1.9.24	396		
059	三好市	池田町	佐野	有安	地すべり	R1.9.24	396		
201	三好市	西祖谷山村	田ノ内	田の内	地すべり	R1.9.24	396		
207	三好市	西祖谷山村	西岡・東西岡	西岡	地すべり	R1.9.24	396		
危険箇所番号なし	三好市	西祖谷山村	戸ノ谷、尾井ノ内	戸ノ谷	地すべり	R1.9.24	396		
危険箇所番号なし	三好市	西祖谷山村	徳善西、徳善北	徳善	地すべり	R1.9.24	396		
危険箇所番号なし	三好市	西祖谷山村	徳善	徳善上	地すべり	R1.9.24	396		
090	三好市	山城町	相川	相川	地すべり	R1.9.24	396		
093	三好市	山城町	政友、八千坊	政友	地すべり	R1.9.24	396		
097	三好市	山城町	八千坊、瀬貝	八千坊	地すべり	R1.9.24	396		
102	三好市	山城町	大野、大月、信正	大野	地すべり	R1.9.24	396		
105	三好市	山城町	岩戸、大川持	岩戸下	地すべり	R1.9.24	396		
107	三好市	山城町、池田町	末貞、川崎大久保	末貞	地すべり	R1.11.11	490		
110	三好市	山城町、池田町	重実、川崎吉ノ木	殿野	地すべり	R1.11.11	490		
危険箇所番号なし	三好市	山城町	引地、大川持	引地	地すべり	R1.11.11	490		
47	三好市	池田町	イタノ、中西フナト	イタノ	地すべり	R1.11.11	490		
132	三好市	山城町	上名	赤野	地すべり	R1.11.11	490		
032	三好市	池田町	白地	檜尾	地すべり	R1.11.11	490		
070	三好市	池田町	大利	上尾後	地すべり	R1.11.11	490		
074	三好市	池田町	大利	下尾後	地すべり	R1.11.11	490		
075	三好市	池田町	大利	石の内	地すべり	R1.11.11	490		
081	三好市	池田町	川崎	千足	地すべり	R1.11.11	490		
084	三好市	池田町	川崎	山貝	地すべり	R1.11.11	490		
197	三好市	西祖谷山村	小祖谷、下名、坂瀬	小祖谷	地すべり	R1.11.11	490		
198	三好市	西祖谷山村	坂瀬	坂瀬	地すべり	R1.11.11	490		
202	三好市	西祖谷山村	一字	一字枝	地すべり	R1.11.11	490		
111	三好市	山城町	平野	山城平野	地すべり	R1.11.11	490		
119	三好市	山城町	西宇	西宇	地すべり	R1.11.11	490		
125	三好市	山城町	上名	津屋下	地すべり	R1.11.11	490		
131	三好市	山城町	上名	上名影	地すべり	R1.11.11	490		
134	三好市	山城町	下名	納屋	地すべり	R1.11.11	490		
135	三好市	山城町	下	下名	地すべり	R1.11.11	490		
133	三好市	山城町	上名	柿の尾	地すべり	R1.12.20	595		
136	三好市	井川町	西井川	長尾	地すべり	R1.12.20	595		
137	三好市	井川町	西井川	末	地すべり	R1.12.20	595		
139	三好市	井川町	大佐古、岩風呂	片山	地すべり	R1.12.20	595		
140	三好市	井川町	井関	井関	地すべり	R1.12.20	595		
178	三好市	東祖谷	菅生	菅生	地すべり	R1.12.20	595		
183	三好市	東祖谷	菅生	菅生左岸	地すべり	R1.12.20	595		
089	三好市	山城町	若山	岡の下	地すべり	R1.12.20	595		
099	三好市	山城町	脇、瀬貝、八千坊	脇	地すべり	R1.12.20	595		
101	三好市	山城町	大川持	大川持	地すべり	R1.12.20	595		
104	三好市	山城町	信正、脇	信正	地すべり	R1.12.20	595		
112	三好市	山城町	白川	白川	地すべり	R1.12.20	595		
115	三好市	山城町	光兼	光兼日浦	地すべり	R1.12.20	595		
117	三好市	山城町	光兼	桑内	地すべり	R1.12.20	595		
118	三好市	山城町	西宇	光兼	地すべり	R1.12.20	595		
120	三好市	山城町	仏子	仏子	地すべり	R1.12.20	595		
121	三好市	山城町	粟山	陣立屋	地すべり	R1.12.20	595		
123	三好市	山城町	粟山	粟山	地すべり	R1.12.20	595		
592	三好市	山城町	白川	白川(2)	地すべり	R1.12.20	595		
危険箇所番号なし	三好市	池田町	白地ウマバ、白地井ノ久保	馬場	地すべり	R3.3.23	211	-	-
危険箇所番号なし	三好市	池田町	白地井ノ久保、白地本名	井ノ久保	地すべり	R3.3.23	211	-	-
危険箇所番号なし	三好市	池田町	松尾松本、松尾宮石、大利上尾後	松本	地すべり	R3.3.23	211	-	-
危険箇所番号なし	三好市	山城町	寺野、相川	寺野	地すべり	R3.3.23	211	-	-

危険箇所番号なし	三好市	山城町	佐連	佐連	地すべり	R3.3.23	211	-	-
危険箇所番号なし	三好市	山城町	頼広、黒川	頼広左岸	地すべり	R3.3.23	211	-	-
危険箇所番号なし	三好市	山城町	大谷	大谷	地すべり	R3.3.23	211	-	-
危険箇所番号なし	三好市	山城町	小川谷	小川谷	地すべり	R3.3.23	211	-	-
危険箇所番号なし	三好市	山城町	白川、中野	白川右岸	地すべり	R3.3.23	211	-	-
危険箇所番号なし	三好市	山城町	下名	下名影	地すべり	R3.3.23	211	-	-
危険箇所番号なし	三好市	山城町	下名	羽瀬	地すべり	R3.3.23	211	-	-
危険箇所番号なし	三好市	山城町	下名	南日浦	地すべり	R3.3.23	211	-	-
危険箇所番号なし	三好市	山城町	栗山	志も屋敷	地すべり	R3.3.23	211	-	-
危険箇所番号なし	三好市	山城町	下名	日浦上	地すべり	R3.3.23	211	-	-
危険箇所番号なし	三好市	山城町	尾又	尾又	地すべり	R3.3.23	211	-	-
危険箇所番号なし	三好市	井川町	井内東	桜	地すべり	R3.3.23	211	-	-
危険箇所番号なし	三好市	井川町	井内西	荒倉	地すべり	R3.3.23	211	-	-
危険箇所番号なし	三好市	井川町	井内東	上知行	地すべり	R3.3.23	211	-	-
危険箇所番号なし	三好市	井川町	井内西	駒倉	地すべり	R3.3.23	211	-	-
100	三好市	山城町	黒川	城山	地すべり	R4.2.10	75	-	-
危険箇所番号なし	三好市	山城町	瀬貝	瀬貝	地すべり	R4.2.10	75	-	-
109	三好市	山城町	中野	神楽	地すべり	R4.2.10	75	-	-
危険箇所番号なし	三好市	山城町	茂地、大月	茂地下	地すべり	R4.2.10	75	-	-
危険箇所番号なし	三好市	山城町	下名	日浦下	地すべり	R4.2.10	75	-	-
危険箇所番号なし	三好市	井川町	井内東	岩坂	地すべり	R4.2.10	75	-	-
危険箇所番号なし	三好市	井川町	井内東	松舟	地すべり	R4.2.10	75	-	-
危険箇所番号なし	三好市	井川町	井内西	上段地	地すべり	R4.2.10	75	-	-
危険箇所番号なし	三好市	井川町	井内西	野住	地すべり	R4.2.10	75	-	-
危険箇所番号なし	三好市	東祖谷	下瀬、栗枝渡	栗枝渡	地すべり	R4.2.10	75	-	-
危険箇所番号なし	三好市	西祖谷山村	尾井ノ内	尾井の内	地すべり	R4.2.10	75	-	-
危険箇所番号なし	三好市	東祖谷	麦生土	麦生土	地すべり	R4.3.29	206	-	-
危険箇所番号なし	三好市	東祖谷	阿佐、古味	阿佐	地すべり	R4.3.29	206	-	-
危険箇所番号なし	三好市	東祖谷	小川、古味	小川	地すべり	R4.3.29	206	-	-
危険箇所番号なし	三好市	東祖谷	櫻尾、小川	櫻尾	地すべり	R4.3.29	206	-	-
危険箇所番号なし	三好市	東祖谷	久保	久保	地すべり	R5.3.28	108	-	-

勝浦町指定箇所一覧表

<急傾斜地の崩壊>

危険箇所番号	所在地			区域名称	土砂災害の発生 因となる自然現象 種類	警戒区域告示		特別警戒区域告示	
	箇所番号	郡・市	町・村			字	年月日	番号	年月日
II-4785	勝浦郡	勝浦町	大字沼江字大屋敷	長田	急傾斜地の崩壊	H26.3.28	202	—	—
II-4786	勝浦郡	勝浦町	大字沼江字天川、橋谷	天川(1)	急傾斜地の崩壊	H26.3.28	202	H26.3.28	203
II-4787	勝浦郡	勝浦町	大字沼江字天川、大原	天川(2)	急傾斜地の崩壊	H26.3.28	202	H26.3.28	203
II-4788	勝浦郡	勝浦町	大字沼江字大原、中山	天川(3)	急傾斜地の崩壊	H26.3.28	202	H26.3.28	203
II-4789	勝浦郡	勝浦町	大字沼江字橋谷、一楽	一楽	急傾斜地の崩壊	H26.3.28	202	H26.3.28	203
II-4797	勝浦郡	勝浦町	大字沼江字寺ノ岡	大屋敷	急傾斜地の崩壊	H26.3.28	202	H26.3.28	203
I-1258	勝浦郡	勝浦町	沼江字高開、山路	今山(1)	急傾斜地の崩壊	H19.7.6	602	H22.6.17	364
I-1259	勝浦郡	勝浦町	沼江字山路	今山(2)	急傾斜地の崩壊	H19.7.6	602	H22.6.17	364
I-1257	勝浦郡	勝浦町	沼江字山路	今山(3)	急傾斜地の崩壊	H19.7.6	602	H22.6.17	364
I-1256	勝浦郡	勝浦町	沼江字山路	山路(1)	急傾斜地の崩壊	H19.7.6	602	H22.6.17	364
II-4781	勝浦郡	勝浦町	沼江字山路	山路(2)	急傾斜地の崩壊	H19.7.6	602	H22.6.17	364
I-1255	勝浦郡	勝浦町	沼江字折宇	折宇(1)	急傾斜地の崩壊	H19.7.6	602	H22.6.17	364
II-4782	勝浦郡	勝浦町	沼江字折宇	折宇(2)	急傾斜地の崩壊	H19.7.6	602	H22.6.17	364
II-4783	勝浦郡	勝浦町	沼江字折宇	折宇(3)	急傾斜地の崩壊	H19.7.6	602	H22.6.17	364
II-4784	勝浦郡	勝浦町	沼江字折宇	折宇(4)	急傾斜地の崩壊	H19.7.6	602	H22.6.17	364
I-1260	勝浦郡	勝浦町	沼江字西谷	西谷	急傾斜地の崩壊	H19.7.6	602	H22.6.17	364
I-1261	勝浦郡	勝浦町	沼江字西谷	西谷(2)	急傾斜地の崩壊	H19.7.6	602	H22.6.17	364
II-4779	勝浦郡	勝浦町	沼江字西谷	西谷(3)	急傾斜地の崩壊	H19.7.6	602	H22.6.17	364
II-4780	勝浦郡	勝浦町	沼江字西谷	西谷(4)	急傾斜地の崩壊	H19.7.6	602	H22.6.17	364
I-1262	勝浦郡	勝浦町	沼江字黒岩	四国谷	急傾斜地の崩壊	H21.5.20	310	H21.5.20	311
I-1266	勝浦郡	勝浦町	沼江字並松	並松	急傾斜地の崩壊	H21.5.20	310	H21.5.20	311
I-1265 II-4795	勝浦郡	勝浦町	沼江字黒岩	黒岩(1)	急傾斜地の崩壊	H21.5.20	310	H21.5.20	311
II-4794	勝浦郡	勝浦町	沼江字黒岩	黒岩(2)	急傾斜地の崩壊	H21.5.20	310	H21.5.20	311
I-1263 I-1264	勝浦郡	勝浦町	沼江字黒岩	黒岩東	急傾斜地の崩壊	H21.5.20	310	H21.5.20	311
I-1267	勝浦郡	勝浦町	沼江字平間	平間(1)	急傾斜地の崩壊	H22.6.17	362	—	—
II-4793	勝浦郡	勝浦町	沼江字平間	平間(2)	急傾斜地の崩壊	H22.6.17	362	H22.6.17	364
II-4796	勝浦郡	勝浦町	沼江字しゃしゃぶ谷	しゃしゃぶ谷	急傾斜地の崩壊	H22.6.17	362	H22.6.17	364
I-1268	勝浦郡	勝浦町	沼江字神谷	沼江神谷(1)	急傾斜地の崩壊	H28.3.31	230	H28.3.31	231
I-1269	勝浦郡	勝浦町	沼江字神谷、石原、冢台	沼江神谷(2)	急傾斜地の崩壊	H28.3.31	230	H28.3.31	231
II-4772	勝浦郡	勝浦町	沼江字神谷、石原	石原(3)	急傾斜地の崩壊	H28.3.31	230	H28.3.31	231
II-4773	勝浦郡	勝浦町	沼江字神谷、石原	石原(4)	急傾斜地の崩壊	H28.3.31	230	H28.3.31	231
II-4774	勝浦郡	勝浦町	沼江字北谷、萩の谷	北谷(1)	急傾斜地の崩壊	H28.3.31	230	H28.3.31	231
II-4775	勝浦郡	勝浦町	沼江字北谷、萩の谷、神谷	北谷(2)	急傾斜地の崩壊	H28.3.31	230	H28.3.31	231
II-4778	勝浦郡	勝浦町	沼江字花紫壟、萩の谷	萩の谷	急傾斜地の崩壊	H28.3.31	230	H28.3.31	231
II-4776	勝浦郡	勝浦町	沼江字花紫壟、萩の谷	花紫壟(1)	急傾斜地の崩壊	H28.3.31	230	H28.3.31	231
II-4777	勝浦郡	勝浦町	沼江字花紫壟、萩の谷	花紫壟(2)	急傾斜地の崩壊	H28.3.31	230	H28.3.31	231
危険箇所番号なし	勝浦郡	勝浦町	沼江字花紫壟	花紫壟(3)	急傾斜地の崩壊	H28.3.31	230	H28.3.31	231
II-4791	勝浦郡	勝浦町	沼江字中山、兀山	沼江中山(1)	急傾斜地の崩壊	H28.3.31	230	H28.3.31	231

II-4792	勝浦郡	勝浦町	沼江字中山、兀山、大原	沼江中山(2)	急傾斜地の崩壊	H28.3.31	230	H28.3.31	231
II-4790	勝浦郡	勝浦町	沼江字中山、兀山、叶原	沼江中山(3)	急傾斜地の崩壊	H28.3.31	230	H28.3.31	231
I-1270	勝浦郡	勝浦町	中角字西山、研谷	西山	急傾斜地の崩壊	H21.5.20	310	H21.5.20	311
II-4917	勝浦郡	勝浦町	中角字西山	西山(2)	急傾斜地の崩壊	H21.5.20	310	H21.5.20	311
I-1271	勝浦郡	勝浦町	中角字豊田、東山、西岡、中筋、前山	中角	急傾斜地の崩壊	H21.5.20	310	H21.5.20	311
II-4916	勝浦郡	勝浦町	中角字つく田	佃	急傾斜地の崩壊	H21.5.20	310	H21.5.20	311
I-1292	勝浦郡	勝浦町	棚野字松の本	松の本	急傾斜地の崩壊	H22.6.17	362	H22.6.17	364
II-4934	勝浦郡	勝浦町	棚野字平野	平野	急傾斜地の崩壊	H22.6.17	362	H22.6.17	364
II-4918	勝浦郡	勝浦町	大字棚野字石倉	石倉	急傾斜地の崩壊	H26.3.28	202	H26.3.28	203
II-4919	勝浦郡	勝浦町	大字久国字馬場、大字棚野字広松、桧岡	畑田	急傾斜地の崩壊	H26.3.28	202	H26.3.28	203
II-4928	勝浦郡	勝浦町	大字棚野字都井谷、高階、西久保、前田	都井谷	急傾斜地の崩壊	H26.3.28	202	H26.3.28	203
II-4929	勝浦郡	勝浦町	大字棚野字仮家、高階、都井谷	高階	急傾斜地の崩壊	H26.3.28	202	H26.3.28	203
II-4930	勝浦郡	勝浦町	大字棚野字大谷、中瀬	中瀬	急傾斜地の崩壊	H26.3.28	202	H26.3.28	203
危険箇所番号なし	勝浦郡	勝浦町	大字久国字馬場、国光	馬場	急傾斜地の崩壊	H26.3.28	202	H26.3.28	203
II-4942	勝浦郡	勝浦町	生名字山下	山下(2)	急傾斜地の崩壊	H22.6.17	362	H22.6.17	364
I-1293	勝浦郡	勝浦町	生名字北	野口	急傾斜地の崩壊	H22.6.17	362	-	-
II-4935	勝浦郡	勝浦町	生名字坊ヶ谷	坊ヶ谷	急傾斜地の崩壊	H22.6.17	362	H22.6.17	364
II-4936	勝浦郡	勝浦町	生名字石垣	石垣(1)	急傾斜地の崩壊	H22.6.17	362	H22.6.17	364
II-4937	勝浦郡	勝浦町	生名字石垣	石垣(2)	急傾斜地の崩壊	H22.6.17	362	H22.6.17	364
II-4938	勝浦郡	勝浦町	生名字石垣	石垣(3)	急傾斜地の崩壊	H22.6.17	362	H22.6.17	364
II-4939	勝浦郡	勝浦町	生名字山の神	山の神	急傾斜地の崩壊	H22.6.17	362	H22.6.17	364
II-4940	勝浦郡	勝浦町	生名字東	東(1)	急傾斜地の崩壊	H22.6.17	362	H22.6.17	364
II-4941	勝浦郡	勝浦町	生名字東	東(2)	急傾斜地の崩壊	H22.6.17	362	H22.6.17	364
I-1278 II-4900	勝浦郡	勝浦町	三溪字椋淵	椋淵	急傾斜地の崩壊	H19.7.6	602	H26.3.28	203
II-4882	勝浦郡	勝浦町	三溪字西岡	西岡(7)	急傾斜地の崩壊	H26.3.28	202	H26.3.28	203
II-4883	勝浦郡	勝浦町	三溪字西岡	西岡(8)	急傾斜地の崩壊	H26.3.28	202	H26.3.28	203
II-4884	勝浦郡	勝浦町	三溪字西岡	西岡(9)	急傾斜地の崩壊	H26.3.28	202	H26.3.28	203
II-4885	勝浦郡	勝浦町	三溪字西岡	西岡(10)	急傾斜地の崩壊	H26.3.28	202	H26.3.28	203
I-1279	勝浦郡	勝浦町	三溪字定岡	三溪	急傾斜地の崩壊	H19.7.6	602	H27.3.31	240
I-1283	勝浦郡	勝浦町	三溪字平山、下川原	平山	急傾斜地の崩壊	H27.3.31	239	H27.3.31	240
II-4889	勝浦郡	勝浦町	三溪字小川	小川(1)	急傾斜地の崩壊	H27.3.31	239	H27.3.31	240
II-4890	勝浦郡	勝浦町	三溪字小川	小川(2)	急傾斜地の崩壊	H27.3.31	239	H27.3.31	240
II-4891	勝浦郡	勝浦町	三溪字小川	小川(3)	急傾斜地の崩壊	H27.3.31	239	H27.3.31	240
II-4894	勝浦郡	勝浦町	三溪字小川	古川(1)	急傾斜地の崩壊	H27.3.31	239	H27.3.31	240
II-4895	勝浦郡	勝浦町	三溪字古川、中村	古川(2)	急傾斜地の崩壊	H27.3.31	239	H27.3.31	240
II-4901	勝浦郡	勝浦町	三溪字中村	中村(1)	急傾斜地の崩壊	H27.3.31	239	H27.3.31	240
II-4902	勝浦郡	勝浦町	三溪字中村	中村(2)	急傾斜地の崩壊	H27.3.31	239	H27.3.31	240
II-4863	勝浦郡	勝浦町	三溪字東浦	東浦(1)	急傾斜地の崩壊	H28.3.31	230	H28.3.31	231
II-4866	勝浦郡	勝浦町	三溪字平、東浦	東浦(2)	急傾斜地の崩壊	H28.3.31	230	H28.3.31	231
I-1276	勝浦郡	勝浦町	三溪字上羽瀬、溝内、東浦、平	溝内	急傾斜地の崩壊	H28.3.31	230	H28.3.31	231

II-4906	勝浦郡	勝浦町	三溪字平、三月田	三月田(1)	急傾斜地の崩壊	H28.3.31	230	H28.3.31	231
II-4907	勝浦郡	勝浦町	三溪字平、豊毛本	三月田(2)	急傾斜地の崩壊	H28.3.31	230	H28.3.31	231
I-1284	勝浦郡	勝浦町	三溪字三月田、平	平(1)	急傾斜地の崩壊	H28.3.31	230	H28.3.31	231
II-4903	勝浦郡	勝浦町	三溪字平	平(2)	急傾斜地の崩壊	H28.3.31	230	H28.3.31	231
II-4904	勝浦郡	勝浦町	三溪字楮谷	平(3)	急傾斜地の崩壊	H28.3.31	230	H28.3.31	231
II-4857	勝浦郡	勝浦町	三溪字寺谷	寺谷(1)	急傾斜地の崩壊	H28.3.31	230	H28.3.31	231
II-4858	勝浦郡	勝浦町	三溪字寺谷	寺谷(2)	急傾斜地の崩壊	H28.3.31	230	H28.3.31	231
II-4859	勝浦郡	勝浦町	三溪字寺谷	寺谷(3)	急傾斜地の崩壊	H28.3.31	230	H28.3.31	231
I-1280	勝浦郡	勝浦町	三溪字市ノ江、定岡	市の江	急傾斜地の崩壊	H28.3.31	230	H28.3.31	231
II-4888	勝浦郡	勝浦町	三溪字定岡	市の江(3)	急傾斜地の崩壊	H28.3.31	230	H28.3.31	231
II-4864	勝浦郡	勝浦町	三溪字上羽瀬	上羽瀬(1)	急傾斜地の崩壊	H28.3.31	230	H28.3.31	231
II-4865	勝浦郡	勝浦町	三溪字寒山	寒山	急傾斜地の崩壊	H28.3.31	230	H28.3.31	231
I-1277	勝浦郡	勝浦町	三溪字倉瀬	倉瀬	急傾斜地の崩壊	H28.3.31	230	H28.3.31	231
II-4860	勝浦郡	勝浦町	三溪字神谷、中内	神谷(1)	急傾斜地の崩壊	H29.2.21	77	H29.2.21	78
II-4861	勝浦郡	勝浦町	三溪字神谷	神谷(2)	急傾斜地の崩壊	H29.2.21	77	H29.2.21	78
II-4862	勝浦郡	勝浦町	三溪字神谷	中山(2)	急傾斜地の崩壊	H29.2.21	77	H29.2.21	78
II-4867	勝浦郡	勝浦町	三溪字甫坂	甫坂(1)	急傾斜地の崩壊	H29.2.21	77	H29.2.21	78
II-4868	勝浦郡	勝浦町	三溪字甫坂	甫坂(2)	急傾斜地の崩壊	H29.2.21	77	H29.2.21	78
II-4869	勝浦郡	勝浦町	三溪字中ノ倉	中ノ倉(1)	急傾斜地の崩壊	H29.2.21	77	H29.2.21	78
II-4870	勝浦郡	勝浦町	三溪字中ノ倉、東婆羅尾	中ノ倉(2)	急傾斜地の崩壊	H29.2.21	77	H29.2.21	78
II-4871	勝浦郡	勝浦町	三溪字橘、甫坂	橘(1)	急傾斜地の崩壊	H29.2.21	77	H29.2.21	78
II-4872	勝浦郡	勝浦町	三溪字橘、立棒	橘(2)	急傾斜地の崩壊	H29.2.21	77	H29.2.21	78
II-4873	勝浦郡	勝浦町	三溪字立棒	立棒(1)	急傾斜地の崩壊	H29.2.21	77	H29.2.21	78
II-4874	勝浦郡	勝浦町	三溪字立棒	立棒(2)	急傾斜地の崩壊	H29.2.21	77	H29.2.21	78
II-4875	勝浦郡	勝浦町	三溪字栗城	立棒(3)	急傾斜地の崩壊	H29.2.21	77	H29.2.21	78
II-4876	勝浦郡	勝浦町	三溪字栗城、立棒	立棒(4)	急傾斜地の崩壊	H29.2.21	77	H29.2.21	78
II-4896	勝浦郡	勝浦町	三溪字名田、椹淵	名田(1)	急傾斜地の崩壊	H29.2.21	77	H29.2.21	78
II-4897	勝浦郡	勝浦町	三溪字名田、栗城、椹淵	名田(2)	急傾斜地の崩壊	H29.2.21	77	H29.2.21	78
II-4898	勝浦郡	勝浦町	三溪字名田	名田(3)	急傾斜地の崩壊	H29.2.21	77	H29.2.21	78
II-4899	勝浦郡	勝浦町	三溪字名田	神谷	急傾斜地の崩壊	H29.2.21	77	H29.2.21	78
II-4905	勝浦郡	勝浦町	三溪字栗城	栗城	急傾斜地の崩壊	H29.2.21	77	H29.2.21	78
II-4908	勝浦郡	勝浦町	三溪字西婆羅尾	西婆羅尾	急傾斜地の崩壊	H29.2.21	77	H29.2.21	78
I-1272	勝浦郡	勝浦町	星谷字宮原、平間	宮原	急傾斜地の崩壊	H22.6.17	362	H22.6.17	364
II-4910	勝浦郡	勝浦町	星谷字中奥	中奥(1)	急傾斜地の崩壊	H22.6.17	362	H22.6.17	364
II-4911	勝浦郡	勝浦町	星谷字中奥	中奥(2)	急傾斜地の崩壊	H22.6.17	362	H22.6.17	364
II-4912	勝浦郡	勝浦町	星谷字中奥	中奥(3)	急傾斜地の崩壊	H22.6.17	362	H22.6.17	364
II-4913	勝浦郡	勝浦町	星谷字中奥	中奥(4)	急傾斜地の崩壊	H22.6.17	362	H22.6.17	364
II-4914	勝浦郡	勝浦町	星谷字野田尾	野田尾	急傾斜地の崩壊	H22.6.17	362	H22.6.17	364
II-4915	勝浦郡	勝浦町	星谷字二ツ森谷	二ツ森谷	急傾斜地の崩壊	H22.6.17	362	H22.6.17	364
I-1273	勝浦郡	勝浦町	星谷字大明神	大明神	急傾斜地の崩壊	H22.6.17	362	H22.6.17	364
I-1274	勝浦郡	勝浦町	星谷字大明神、山下	山下	急傾斜地の崩壊	H22.6.17	362	H22.6.17	364

I-1281	勝浦郡	勝浦町	大字三溪字日浦、高屋、上小川、小川、大平谷、市ノ江	与川内	急傾斜地の崩壊	H30.3.29	221	H30.3.29	222
II-4854	勝浦郡	勝浦町	大字三溪字高屋、宮平	太良尾(1)	急傾斜地の崩壊	H30.3.29	221	H30.3.29	222
II-4855	勝浦郡	勝浦町	大字三溪字高屋	太良尾(2)	急傾斜地の崩壊	H30.3.29	221	H30.3.29	222
II-4856	勝浦郡	勝浦町	大字三溪字高屋、太良尾、宮平	太良尾(3)	急傾斜地の崩壊	H30.3.29	221	H30.3.29	222
II-4887	勝浦郡	勝浦町	大字三溪字市ノ江、小川、大平谷	市の江(2)	急傾斜地の崩壊	H30.3.29	221	H30.3.29	222
II-4892	勝浦郡	勝浦町	大字三溪字宮平、林	高屋(1)	急傾斜地の崩壊	H30.3.29	221	H30.3.29	222
II-4893	勝浦郡	勝浦町	大字三溪字高屋、宮平	高屋(2)	急傾斜地の崩壊	H30.3.29	221	H30.3.29	222
危険箇所番号なし	勝浦郡	勝浦町	大字三溪字太良尾、奥地	太良尾(4)	急傾斜地の崩壊	H30.3.29	221	H30.3.29	222
危険箇所番号なし	勝浦郡	勝浦町	大字三溪字定岡	定岡(1)	急傾斜地の崩壊	H30.3.29	221	H30.3.29	222
I-1282	勝浦郡	勝浦町	大字三溪字西谷・高屋・日向川	西谷	急傾斜地の崩壊	H30.3.29	221	H30.3.29	222
II-4850	勝浦郡	勝浦町	大字三溪字押栗	林(1)	急傾斜地の崩壊	H30.3.29	221	H30.3.29	222
II-4851	勝浦郡	勝浦町	大字三溪字林	林(2)	急傾斜地の崩壊	H30.3.29	221	H30.3.29	222
II-4852	勝浦郡	勝浦町	大字三溪字林・西谷・宮平	林(3)	急傾斜地の崩壊	H30.3.29	221	H30.3.29	222
II-4853	勝浦郡	勝浦町	大字三溪字林・押栗	入道谷	急傾斜地の崩壊	H30.3.29	221	H30.3.29	222
II-4877	勝浦郡	勝浦町	大字三溪字日向川・西岡・入道谷・西谷	西谷(2)	急傾斜地の崩壊	H30.3.29	221	H30.3.29	222
II-4878	勝浦郡	勝浦町	大字三溪字西谷・高屋	西谷(3)	急傾斜地の崩壊	H30.3.29	221	H30.3.29	222
II-4879	勝浦郡	勝浦町	大字三溪字西谷・日向川	西谷(4)	急傾斜地の崩壊	H30.3.29	221	H30.3.29	222
II-4880	勝浦郡	勝浦町	大字三溪字西谷	西谷(5)	急傾斜地の崩壊	H30.3.29	221	H30.3.29	222
II-4881	勝浦郡	勝浦町	大字三溪字西谷	西谷(6)	急傾斜地の崩壊	H30.3.29	221	H30.3.29	222
II-4886	勝浦郡	勝浦町	大字三溪字上小川・西谷	上小川	急傾斜地の崩壊	H30.3.29	221	H30.3.29	222
II-4841	勝浦郡	勝浦町	坂本字川南	川南	急傾斜地の崩壊	H30.11.19	732	H30.11.19	733
I-1287	勝浦郡	勝浦町	坂本字久保、平野	久保の内	急傾斜地の崩壊	H30.11.19	732	H30.11.19	733
I-1288	勝浦郡	勝浦町	坂本字日浦、一本松	日浦	急傾斜地の崩壊	H30.11.19	732	H30.11.19	733
I-1289	勝浦郡	勝浦町	坂本字坂本、平野、宮平、久保、中尾	坂本(2)	急傾斜地の崩壊	H30.11.19	732	H30.11.19	733
I-1290	勝浦郡	勝浦町	坂本字坂本、黄檗、宮平、観音堂	坂本	急傾斜地の崩壊	H30.11.19	732	H30.11.19	733
II-4798	勝浦郡	勝浦町	坂本字中尾、庄野屋敷	日浦(2)	急傾斜地の崩壊	H30.11.19	732	H30.11.19	733
II-4799	勝浦郡	勝浦町	坂本字日浦、中尾	日浦(3)	急傾斜地の崩壊	H30.11.19	732	H30.11.19	733
II-4800	勝浦郡	勝浦町	坂本字日浦、久保、中尾	日浦(4)	急傾斜地の崩壊	H30.11.19	732	H30.11.19	733
II-4801	勝浦郡	勝浦町	坂本字久保	日浦(5)	急傾斜地の崩壊	H30.11.19	732	H30.11.19	733
II-4802	勝浦郡	勝浦町	坂本字宝田、平野	宝田(1)	急傾斜地の崩壊	H30.11.19	732	H30.11.19	733
II-4803	勝浦郡	勝浦町	坂本字宝田、岡田、岡西	宝田(2)	急傾斜地の崩壊	H30.11.19	732	H30.11.19	733
II-4804	勝浦郡	勝浦町	坂本字岡田、中谷	宝田(3)	急傾斜地の崩壊	H30.11.19	732	H30.11.19	733
II-4805	勝浦郡	勝浦町	坂本字岡田、中谷、栄田	宝田(4)	急傾斜地の崩壊	H30.11.19	732	H30.11.19	733
II-4820	勝浦郡	勝浦町	坂本字宮平	宮平(1)	急傾斜地の崩壊	H30.11.19	732	H30.11.19	733
II-4821	勝浦郡	勝浦町	坂本字宮平	宮平(2)	急傾斜地の崩壊	H30.11.19	732	H30.11.19	733
II-4822	勝浦郡	勝浦町	坂本字宮平	宮平(3)	急傾斜地の崩壊	H30.11.19	732	H30.11.19	733
II-4832	勝浦郡	勝浦町	坂本字平野	久保	急傾斜地の崩壊	H30.11.19	732	H30.11.19	733

II-4833	勝浦郡	勝浦町	坂本字上寺、坂本	上寺	急傾斜地の崩壊	H30.11.19	732	H30.11.19	733
II-4834	勝浦郡	勝浦町	坂本字栄田	栄田(1)	急傾斜地の崩壊	H30.11.19	732	H30.11.19	733
II-4835	勝浦郡	勝浦町	坂本字栄田	栄田(2)	急傾斜地の崩壊	H30.11.19	732	H30.11.19	733
II-4836	勝浦郡	勝浦町	坂本字栄田	栄田(3)	急傾斜地の崩壊	H30.11.19	732	H30.11.19	733
II-4838	勝浦郡	勝浦町	坂本字平野、岡西	平野(1)	急傾斜地の崩壊	H30.11.19	732	H30.11.19	733
II-4839	勝浦郡	勝浦町	坂本字岡西	平野(2)	急傾斜地の崩壊	H30.11.19	732	H30.11.19	733
II-4840	勝浦郡	勝浦町	坂本字栄田、平野、岡西	平野(3)	急傾斜地の崩壊	H30.11.19	732	H30.11.19	733
II-4844	勝浦郡	勝浦町	坂本字中尾	中尾(1)	急傾斜地の崩壊	H30.11.19	732	H30.11.19	733
II-4845	勝浦郡	勝浦町	坂本字中尾	中尾(2)	急傾斜地の崩壊	H30.11.19	732	H30.11.19	733
II-4846	勝浦郡	勝浦町	坂本字中尾	中尾(3)	急傾斜地の崩壊	H30.11.19	732	H30.11.19	733
I-1285	勝浦郡	勝浦町	大字坂本字繁野・久良田	繁野	急傾斜地の崩壊	H30.11.19	732	H30.11.19	733
I-1286	勝浦郡	勝浦町	大字坂本字久良田・栄田・繁野・中谷	久良田	急傾斜地の崩壊	H30.11.19	732	H30.11.19	733
II-4806	勝浦郡	勝浦町	大字坂本字北野	中谷	急傾斜地の崩壊	H30.11.19	732	H30.11.19	733
II-4807	勝浦郡	勝浦町	大字坂本字久良田・旭谷・中谷	旭谷(1)	急傾斜地の崩壊	H30.11.19	732	H30.11.19	733
II-4808	勝浦郡	勝浦町	大字坂本字久良田	旭谷(2)	急傾斜地の崩壊	H30.11.19	732	H30.11.19	733
II-4809	勝浦郡	勝浦町	大字坂本字中谷	岡西(1)	急傾斜地の崩壊	H30.11.19	732	H30.11.19	733
II-4810	勝浦郡	勝浦町	大字坂本字中谷	岡西(2)	急傾斜地の崩壊	H30.11.19	732	H30.11.19	733
II-4811	勝浦郡	勝浦町	大字坂本字東谷・旭、大字三溪字小栗須	東谷(1)	急傾斜地の崩壊	H30.11.19	732	H30.11.19	733
II-4812	勝浦郡	勝浦町	大字坂本字東谷、大字三溪字小栗須	東谷(2)	急傾斜地の崩壊	H30.11.19	732	H30.11.19	733
II-4813	勝浦郡	勝浦町	大字坂本字東谷・旭・繁野・旭谷・大伏尾	東谷(3)	急傾斜地の崩壊	H30.11.19	732	H30.11.19	733
II-4814	勝浦郡	勝浦町	大字坂本字旭谷・旭・北野	旭(1)	急傾斜地の崩壊	H30.11.19	732	H30.11.19	733
II-4815	勝浦郡	勝浦町	大字坂本字旭	旭(2)	急傾斜地の崩壊	H30.11.19	732	H30.11.19	733
II-4816	勝浦郡	勝浦町	大字坂本字旭・旭谷	旭(3)	急傾斜地の崩壊	H30.11.19	732	H30.11.19	733
II-4837	勝浦郡	勝浦町	大字坂本字久良田	栄田(4)	急傾斜地の崩壊	H30.11.19	732	H30.11.19	733
II-4842	勝浦郡	勝浦町	大字坂本字繁野	繁野(2)	急傾斜地の崩壊	H30.11.19	732	H30.11.19	733
II-4843	勝浦郡	勝浦町	大字坂本字大伏尾	大伏尾	急傾斜地の崩壊	H30.11.19	732	H30.11.19	733
II-4849	勝浦郡	勝浦町	大字三溪字小栗須、大字坂本字東谷	小栗須	急傾斜地の崩壊	H30.11.19	732	H30.11.19	733
I-1291	勝浦郡	勝浦町	大字坂本字稲原・生実・観音堂	稲原	急傾斜地の崩壊	H30.11.19	732	H30.11.19	733
II-4817	勝浦郡	勝浦町	大字坂本字西平	西平(1)	急傾斜地の崩壊	H30.11.19	732	H30.11.19	733
II-4818	勝浦郡	勝浦町	大字坂本字中野・西平	中野(2)	急傾斜地の崩壊	H30.11.19	732	H30.11.19	733
II-4819	勝浦郡	勝浦町	大字坂本西平・中野・夷名田	西平	急傾斜地の崩壊	H30.11.19	732	H30.11.19	733
II-4823	勝浦郡	勝浦町	大字坂本字生実	生実(1)	急傾斜地の崩壊	H30.11.19	732	H30.11.19	733
II-4824	勝浦郡	勝浦町	大字坂本字生実・黄檗	生実(2)	急傾斜地の崩壊	H30.11.19	732	H30.11.19	733
II-4825	勝浦郡	勝浦町	大字坂本字生実・黄檗・観音堂	生実(3)	急傾斜地の崩壊	H30.11.19	732	H30.11.19	733
II-4826	勝浦郡	勝浦町	大字坂本観音堂・生実・黄檗	観音堂	急傾斜地の崩壊	H30.11.19	732	H30.11.19	733
II-4827	勝浦郡	勝浦町	大字坂本字稲原・夷名田	稲原(2)	急傾斜地の崩壊	H30.11.19	732	H30.11.19	733
II-4828	勝浦郡	勝浦町	大字坂本生実・稲原・黄檗	生実(5)	急傾斜地の崩壊	H30.11.19	732	H30.11.19	733
II-4829	勝浦郡	勝浦町	大字坂本字夷名田・稲原	夷名田(1)	急傾斜地の崩壊	H30.11.19	732	H30.11.19	733

II-4830	勝浦郡	勝浦町	大字坂本字稲原	稲原(4)	急傾斜地の崩壊	H30.11.19	732	H30.11.19	733
II-4831	勝浦郡	勝浦町	大字坂本字東平・稲原	東平	急傾斜地の崩壊	H30.11.19	732	H30.11.19	733
危険箇所番号なし	勝浦郡	勝浦町	大字坂本字夷名田・松尾	夷名田(2)	急傾斜地の崩壊	H30.11.19	732	H30.11.19	733
II-4847	勝浦郡	勝浦町	大字三溪字立川	稜勢(1)	急傾斜地の崩壊	H31.3.19	157	H31.3.19	158
II-4848	勝浦郡	勝浦町	大字三溪字立川	稜勢(2)	急傾斜地の崩壊	H31.3.19	157	H31.3.19	158
II-4909	勝浦郡	勝浦町	大字三溪字立川	立川	急傾斜地の崩壊	H31.3.19	157	H31.3.19	158
II-4920	勝浦郡	勝浦町	大字棚野字中立川	中立川(1)	急傾斜地の崩壊	H31.3.19	157	H31.3.19	158
II-4921	勝浦郡	勝浦町	大字棚野字口立川	中立川(2)	急傾斜地の崩壊	H31.3.19	157	H31.3.19	158
II-4922	勝浦郡	勝浦町	大字棚野字中立川	中立川(3)	急傾斜地の崩壊	H31.3.19	157	H31.3.19	158
II-4923	勝浦郡	勝浦町	大字棚野字中立川	中立川(4)	急傾斜地の崩壊	H31.3.19	157	H31.3.19	158
II-4924	勝浦郡	勝浦町	大字棚野字中立川	中立川(5)	急傾斜地の崩壊	H31.3.19	157	H31.3.19	158
II-4925	勝浦郡	勝浦町	大字棚野字中立川・口立川	中立川(6)	急傾斜地の崩壊	H31.3.19	157	H31.3.19	158
II-4926	勝浦郡	勝浦町	大字棚野字口立川	口立川(1)	急傾斜地の崩壊	H31.3.19	157	H31.3.19	158
II-4927	勝浦郡	勝浦町	大字棚野字口立川	口立川(2)	急傾斜地の崩壊	H31.3.19	157	H31.3.19	158
II-4932	勝浦郡	勝浦町	大字棚野字奥立川	奥立川(1)	急傾斜地の崩壊	H31.3.19	157	H31.3.19	158
II-4933	勝浦郡	勝浦町	大字棚野字奥立川	奥立川(2)	急傾斜地の崩壊	H31.3.19	157	H31.3.19	158
II-4770	勝浦郡	勝浦町	大字沼江字石原	石原	急傾斜地の崩壊	R1.9.24	396	R1.9.24	398

＜土石流＞

危険箇所番号 箇所番号	所在地			区域名称	土砂災害の発生 因となる自然現象 種類	警戒区域告示		特別警戒区域告示	
	郡・市	町・村	字			年月日	番号	年月日	番号
13005	勝浦郡	勝浦町	大字棚野字都井谷、西久保	都井谷谷川	土石流	H26.3.28	202	H26.3.28	203
危険箇所番号なし	勝浦郡	勝浦町	大字棚野字大谷、中瀬	大谷谷川	土石流	H26.3.28	202	H26.3.28	203
危険箇所番号なし	勝浦郡	勝浦町	大字沼江字天川、大原	天川谷支流	土石流	H26.3.28	202	H26.3.28	203
13056	勝浦郡	勝浦町	沼江字西岡	西岡谷	土石流	H26.3.28	202	H26.3.28	203
13059	勝浦郡	勝浦町	大字沼江字平馬、夫婦松、西岡	夫婦松谷	土石流	H26.3.28	202	H26.3.28	203
13060	勝浦郡	勝浦町	大字沼江字山田、夫婦松	山田谷	土石流	H26.3.28	202	H26.3.28	203
13062	勝浦郡	勝浦町	大字沼江字寺ノ岡、奥山田	掛谷川	土石流	H26.3.28	202	H26.3.28	203
13063	勝浦郡	勝浦町	大字沼江字寺ノ岡、大屋敷、奥山田	大屋敷谷	土石流	H26.3.28	202	H26.3.28	203
13064	勝浦郡	勝浦町	大字沼江字大原、中山、兀山	大原谷	土石流	H26.3.28	202	H26.3.28	203
13065	勝浦郡	勝浦町	大字沼江字天川	天川谷	土石流	H26.3.28	202	H26.3.28	203
13053	勝浦郡	勝浦町	沼江字山路	尾鼻谷	土石流	H19.7.6	602	H22.6.17	364
13054	勝浦郡	勝浦町	沼江字山路	今山谷	土石流	H19.7.6	602	H22.6.17	364
13055	勝浦郡	勝浦町	沼江字山路	尾鼻上谷	土石流	H19.7.6	602	H22.6.17	364
23061	勝浦郡	勝浦町	沼江字山路	山路谷	土石流	H19.7.6	602	H22.6.17	364
23051	勝浦郡	勝浦町	沼江字西谷	今山谷川支流	土石流	H19.7.6	602	H22.6.17	364
13049	勝浦郡	勝浦町	沼江字西谷	西谷川	土石流	H19.7.6	602	H22.6.17	364
13050	勝浦郡	勝浦町	沼江字西谷	西谷下谷	土石流	H19.7.6	602	—	—
13057	勝浦郡	勝浦町	沼江字今山	ふろの谷	土石流	H19.7.6	602	H22.6.17	364
13058	勝浦郡	勝浦町	沼江字今山	寺の谷	土石流	H19.7.6	602	H22.6.17	364
23069	勝浦郡	勝浦町	沼江字折宇	折宇谷	土石流	H19.7.6	602	H22.6.17	364
13045	勝浦郡	勝浦町	沼江字並松	並松谷	土石流	H21.5.20	310	H21.5.20	311
13046	勝浦郡	勝浦町	沼江字黒岩	黒岩谷	土石流	H21.5.20	310	H21.5.20	311
23047	勝浦郡	勝浦町	沼江字黒岩	黒岩東谷	土石流	H21.5.20	310	H21.5.20	311
13040	勝浦郡	勝浦町	沼江字平間	城ヶ鼻谷	土石流	H22.6.17	362	H22.6.17	364
23043	勝浦郡	勝浦町	沼江字しやしやぶ谷	しやしやぶ谷川	土石流	H22.6.17	362	H22.6.17	364
13066	勝浦郡	勝浦町	沼江	北谷	土石流	H28.3.31	230	H28.3.31	231
13067	勝浦郡	勝浦町	沼江	沼江谷	土石流	H28.3.31	230	H28.3.31	231
13068	勝浦郡	勝浦町	沼江	石原中の谷	土石流	H28.3.31	230	H28.3.31	231
危険箇所番号なし	勝浦郡	勝浦町	沼江	沼江掛谷川支流	土石流	H28.3.31	230	H28.3.31	231
13041	勝浦郡	勝浦町	中角字西山	研谷川支流	土石流	H21.5.20	310	H21.5.20	311
13039	勝浦郡	勝浦町	中角字西山	中角谷	土石流	H22.6.17	362	H22.6.17	364
13042	勝浦郡	勝浦町	中角字研谷	中角谷(2)	土石流	H21.5.20	310	H21.5.20	311

4-9 土砂災害警戒区域等の指定状況

13052	勝浦郡	勝浦町	中角字東山	掛谷川支流	土石流	H21.5.20	310	H21.5.20	311
13048	勝浦郡	勝浦町	中角字豊田	前山谷	土石流	H21.5.20	310	H21.5.20	311
13044	勝浦郡	勝浦町	中角字大藪	研谷川	土石流	H21.5.20	310	H21.5.20	311
13029	勝浦郡	勝浦町	生名字平野	坊ヶ谷川支流	土石流	H22.6.17	362	H22.6.17	364
13031	勝浦郡	勝浦町	生名字御所	坊ヶ谷川	土石流	H22.6.17	362	H22.6.17	364
13036	勝浦郡	勝浦町	生名字山の神	山の神谷	土石流	H22.6.17	362	H22.6.17	364
13037	勝浦郡	勝浦町	生名字東	生名東谷	土石流	H22.6.17	362	H22.6.17	364
23038	勝浦郡	勝浦町	生名字山下	山下谷	土石流	H22.6.17	362	H22.6.17	364
危険箇所番号なし	勝浦郡	勝浦町	三溪字小川	小川谷	土石流	H27.3.31	239	H27.3.31	240
23016	勝浦郡	勝浦町	三溪	三溪西岡谷	土石流	H26.3.28	202	H26.3.28	203
13024	勝浦郡	勝浦町	三溪字市ノ江、小川	三溪一号谷	土石流	H28.3.31	230	H28.3.31	231
13025	勝浦郡	勝浦町	三溪字市ノ江、小川	三溪二号谷	土石流	H28.3.31	230	H28.3.31	231
13026	勝浦郡	勝浦町	三溪字定岡	三溪三号谷	土石流	H28.3.31	230	H28.3.31	231
13028	勝浦郡	勝浦町	三溪字平、楮谷	楮谷川	土石流	H28.3.31	230	H28.3.31	231
13027	勝浦郡	勝浦町	三溪字名田、神谷、橙洲	神谷川	土石流	H29.2.21	77	H29.2.21	78
危険箇所番号なし	勝浦郡	勝浦町	三溪字立棒、栗城、中内	婆羅尾谷川支流(1)	土石流	H29.2.21	77	H29.2.21	78
危険箇所番号なし	勝浦郡	勝浦町	三溪字栗城	婆羅尾谷川支流(2)	土石流	H29.2.21	77	H29.2.21	78
13030	勝浦郡	勝浦町	星谷字山下	小谷	土石流	H22.6.17	362	H22.6.17	364
13032	勝浦郡	勝浦町	星谷	猪畜谷	土石流	H22.6.17	362	H22.6.17	364
13034	勝浦郡	勝浦町	星谷	二ツ森谷	土石流	H22.6.17	362	H22.6.17	364
23033	勝浦郡	勝浦町	星谷	岩屋谷川	土石流	H22.6.17	362	H22.6.17	364
13019	勝浦郡	勝浦町	大字三溪字高屋、西谷、林、宮平、太良尾	寺谷谷	土石流	H30.3.29	221	H30.3.29	222
23020	勝浦郡	勝浦町	大字三溪字日浦、小川、市ノ江、大平谷、定岡	日ノ浦一号谷	土石流	H30.3.29	221	H30.3.29	222
23021	勝浦郡	勝浦町	大字三溪字日浦、小川、市ノ江、大平谷	日ノ浦二号谷	土石流	H30.3.29	221	H30.3.29	222
23023	勝浦郡	勝浦町	大字三溪字日浦、小川、市ノ江、大平谷	日ノ浦四号谷	土石流	H30.3.29	221	H30.3.29	222
13017	勝浦郡	勝浦町	大字三溪字西谷・高屋	沼谷川支流	土石流	H30.3.29	221	H30.3.29	222
13018	勝浦郡	勝浦町	大字三溪字奥地・押栗・宮平・林	沼谷川	土石流	H30.3.29	221	H30.3.29	222
13013	勝浦郡	勝浦町	坂本字久良田、川南、繁野	内谷向谷	土石流	H30.11.19	732	H30.11.19	733
13006	勝浦郡	勝浦町	坂本字茗荷元、中尾、日浦、久保、宮平、平野、坂本、上寺	坂本川	土石流	H30.11.19	732	H30.11.19	733
13007	勝浦郡	勝浦町	坂本字宮平、中尾、久保、平野、坂本、上寺、観音堂	松尾谷	土石流	H30.11.19	732	H30.11.19	733
13008	勝浦郡	勝浦町	坂本字坂本、上寺、平野	坂本川支流	土石流	H30.11.19	732		
13010	勝浦郡	勝浦町	坂本字岡西、上寺、柴田、平野	イノク谷	土石流	H30.11.19	732	H30.11.19	733
13011	勝浦郡	勝浦町	大字坂本字北野・中谷・久良田・柴田	内谷川	土石流	H30.11.19	732	H30.11.19	733
13014	勝浦郡	勝浦町	大字坂本字岡ノ鼻・和泉・旭谷・旭・繁野・東谷・大伏尾	旭谷川	土石流	H30.11.19	732	H30.11.19	733
13015	勝浦郡	勝浦町	大字三溪字小栗須、大字坂本字東谷・大伏尾・繁野	東谷川	土石流	H30.11.19	732	H30.11.19	733
13003	勝浦郡	勝浦町	大字坂本字高畑・小出・横滝・生実・稲原・黄檗・東平	黄檗川	土石流	H30.11.19	732	H30.11.19	733
13004	勝浦郡	勝浦町	大字坂本字稲原・黄檗・東平・夷名田	黄檗谷	土石流	H30.11.19	732	H30.11.19	733
13009	勝浦郡	勝浦町	大字坂本字上寺・平野・坂本	坂本寺谷	土石流	H30.11.19	732	H30.11.19	733
23002	勝浦郡	勝浦町	大字坂本字生実・黄檗・稲原	生実谷	土石流	H30.11.19	732	H30.11.19	733
13001	勝浦郡	勝浦町	大字棚野字奥立川	立川中央谷	土石流	H31.3.19	157	H31.3.19	158
13035	勝浦郡	勝浦町	生名字石垣	生名谷	土石流	R3.3.23	211	-	-

<地すべり>

危険箇所番号	所在地			区域名称	土砂災害の発生 因となる自然現象 種類	警戒区域告示		特別警戒区域告示	
	箇所番号	郡・市	町・村			字	年月日	番号	年月日
506	勝浦郡	勝浦町	大字中角字東山、国清、前山、大敷	中角	地すべり	H26.3.28	202	-	-
507	勝浦郡	勝浦町	大字沼江字大原、夫婦松、平馬、中筋、西岡、西ヶ原	掛谷	地すべり	H26.3.28	202	-	-
511	勝浦郡	勝浦町	大字生名字東、山下、月ノ瀬、太田、神ノ木、山ノ神、坊ヶ谷、大字棚野字大谷	生名	地すべり	H26.3.28	202	-	-
502	勝浦郡	勝浦町	沼江	石原	地すべり	H28.3.31	230	-	-
503	勝浦郡	勝浦町	沼江	今山	地すべり	H28.3.31	230	-	-
509	勝浦郡	勝浦町	三溪字中ノ倉、東婆羅尾、甫坂、寒山	中の倉	地すべり	H29.2.21	77	-	-
512	勝浦郡	勝浦町	坂本字栄田、久良田、繁野、川南、岡田、中谷、一本松、宝田、平野、上寺、久保、日浦、中尾、宮平、観音堂、生実、夷名田、稲原、大平、黒岩、高畑、小出、上久保	坂本	地すべり	H30.11.19	732	-	-
510	勝浦郡	勝浦町	大字三溪字小栗須、大字坂本字東谷・大伏尾・繁野・旭谷・旭・中谷・岡田・栄田・久良田・北野・大泉・平間	内谷	地すべり	H30.11.19	732	-	-
508	勝浦郡	勝浦町、上勝町	大字坂本字中野・西平・滝根・大平、大字正木安後・灌頂滝・西岡	黄檗	地すべり	H30.11.19	732	-	-
515	勝浦郡	勝浦町、上勝町	大字坂本字西平、大字正木高野・前田・山本・寺内・平間・六十ブ・棚田・中尾・西岡・西内	高野※	地すべり	H30.11.19	732	-	-
504	勝浦郡	勝浦町	大字沼江字平石・黒岩・木綿尻・長尾・猿滝・並松・城ヶ鼻	黒岩	地すべり	H31.3.19	157	-	-
505	勝浦郡	勝浦町	大字星谷字中奥・野田尾・灰焼谷・猪畜・大字三溪字倉瀬	星谷	地すべり	H31.3.19	157	-	-
514	勝浦郡	勝浦町	大字棚野字口立川・中立川	立川	地すべり	H31.3.19	157	-	-

上勝町指定箇所一覧表

<急傾斜地の崩壊>

危険箇所番号	所在地			区域名称	土砂災害の発生 因となる自然現象 種類	警戒区域告示		特別警戒区域告示	
	箇所番号	郡・市	町・村			字	年月日	番号	年月日
I-1312	勝浦郡	上勝町	生実字戸越	戸越	急傾斜地の崩壊	H21.5.20	310	H21.5.20	311
I-1316	勝浦郡	上勝町	生実字中瀬津・井ノ岡	中瀬津	急傾斜地の崩壊	H21.5.20	310	H21.5.20	311
I-1317	勝浦郡	上勝町	生実字府殿	府殿	急傾斜地の崩壊	H21.5.20	310	H21.5.20	311
II-5058	勝浦郡	上勝町	生実字西戸越	西戸越(1)	急傾斜地の崩壊	H21.5.20	310	H21.5.20	311
II-5059	勝浦郡	上勝町	生実字西戸越	西戸越(2)	急傾斜地の崩壊	H21.5.20	310	H21.5.20	311
II-5060	勝浦郡	上勝町	生実字西戸越	西戸越(3)	急傾斜地の崩壊	H21.5.20	310	H21.5.20	311
II-5061	勝浦郡	上勝町	生実字西戸越	西戸越(4)	急傾斜地の崩壊	H21.5.20	310	H21.5.20	311
II-5063	勝浦郡	上勝町	生実字東戸越	東戸越(2)	急傾斜地の崩壊	H21.5.20	310	H21.5.20	311
II-5055	勝浦郡	上勝町	生実字椎ノ太尾	椎ノ太尾	急傾斜地の崩壊	H21.5.20	310	H21.5.20	311
II-5056	勝浦郡	上勝町	生実字中瀬津	中瀬津(1)	急傾斜地の崩壊	H21.5.20	310	H21.5.20	311
II-5057	勝浦郡	上勝町	生実字中瀬津	中瀬津(2)	急傾斜地の崩壊	H21.5.20	310	H21.5.20	311
II-5075	勝浦郡	上勝町	生実字細根	細根	急傾斜地の崩壊	H21.5.20	310	H21.5.20	311
I-1314	勝浦郡	上勝町	生実字高畑	高畑(1)	急傾斜地の崩壊	H23.3.24	168	H23.3.24	170
I-1315	勝浦郡	上勝町	生実字高畑	高畑(2)	急傾斜地の崩壊	H23.3.24	168	H23.3.24	170
I-1318	勝浦郡	上勝町	生実字下野	下野上	急傾斜地の崩壊	H23.3.24	168	H23.3.24	170
I-1319 II-5083	勝浦郡	上勝町	生実字下野	下野	急傾斜地の崩壊	H23.3.24	168	H23.3.24	170
II-5052	勝浦郡	上勝町	生実字柵瀬	柵瀬	急傾斜地の崩壊	H23.3.24	168	H23.3.24	170
II-5053	勝浦郡	上勝町	生実字古屋	古屋	急傾斜地の崩壊	H23.3.24	168	H23.3.24	170
II-5054	勝浦郡	上勝町	生実字木屋	木屋	急傾斜地の崩壊	H23.3.24	168	H23.3.24	170
II-5076	勝浦郡	上勝町	生実字日ノ浦	日ノ浦	急傾斜地の崩壊	H23.3.24	168	H23.3.24	170
II-5077	勝浦郡	上勝町	生実字上野	上野(1)	急傾斜地の崩壊	H23.3.24	168	H23.3.24	170
II-5078 II-5079 II-5080	勝浦郡	上勝町	生実字上野	上野(2)	急傾斜地の崩壊	H23.3.24	168	H23.3.24	170
II-5081	勝浦郡	上勝町	生実字奥谷	奥ノ谷	急傾斜地の崩壊	H23.3.24	168	H23.3.24	170
II-5082	勝浦郡	上勝町	生実字片山	片山	急傾斜地の崩壊	H23.3.24	168	H23.3.24	170
II-5084	勝浦郡	上勝町	生実字南浦	南浦(1)	急傾斜地の崩壊	H23.3.24	168	H23.3.24	170
I-1308	勝浦郡	上勝町	傍示字宮ノ久保	宮ノ久保	急傾斜地の崩壊	H23.3.24	168	H23.3.24	170
I-1323	勝浦郡	上勝町	福原字川北	上勝落合	急傾斜地の崩壊	H21.5.20	310	H21.5.20	311
I-1324	勝浦郡	上勝町	福原字下横峯	下横峯(1)	急傾斜地の崩壊	H23.3.24	168	H23.3.24	170
II-5091	勝浦郡	上勝町	福原字下横峯	下横峯(3)	急傾斜地の崩壊	H23.3.24	168	H23.3.24	170
I-1307 II-4993	勝浦郡	上勝町	傍示字下地	傍示	急傾斜地の崩壊	H25.3.29	164	H25.3.29	165
I-1326	勝浦郡	上勝町	福原字平間	福原平間(1)	急傾斜地の崩壊	H25.3.29	164	H25.3.29	165
II-4990	勝浦郡	上勝町	傍示字下地	下地(1)	急傾斜地の崩壊	H25.3.29	164	H25.3.29	165
II-4991	勝浦郡	上勝町	傍示字下地	下地(2)	急傾斜地の崩壊	H25.3.29	164	H25.3.29	165
II-4992	勝浦郡	上勝町	傍示字下地	下地(3)	急傾斜地の崩壊	H25.3.29	164	H25.3.29	165
II-5106	勝浦郡	上勝町	福原字古川	古川(1)	急傾斜地の崩壊	H25.3.29	164	H25.3.29	165
II-5107	勝浦郡	上勝町	福原字古川	古川(2)	急傾斜地の崩壊	H25.3.29	164	H25.3.29	165
II-5108	勝浦郡	上勝町	福原字古川	古川	急傾斜地の崩壊	H25.3.29	164	H25.3.29	165

II-5109	勝浦郡	上勝町	福原字川北	川北	急傾斜地の崩壊	H25.3.29	164	H25.3.29	165
II-5110	勝浦郡	上勝町	福原字平間	福原平間(2)	急傾斜地の崩壊	H25.3.29	164	H25.3.29	165
I-1309	勝浦郡	上勝町	生実字影	影	急傾斜地の崩壊	H28.3.31	230	H28.3.31	231
I-1310	勝浦郡	上勝町	旭字岩屋坂、神田	神田	急傾斜地の崩壊	H28.3.31	230	H28.3.31	231
I-1320	勝浦郡	上勝町	生実字櫻原、亀田	櫻原	急傾斜地の崩壊	H28.3.31	230	H28.3.31	231
II-5064	勝浦郡	上勝町	生実字徳山	櫻原(1)	急傾斜地の崩壊	H28.3.31	230	H28.3.31	231
II-5065	勝浦郡	上勝町	生実字松尾、徳山	櫻原(2)	急傾斜地の崩壊	H28.3.31	230	H28.3.31	231
I-1327	勝浦郡	上勝町	旭字大平	大平(1)	急傾斜地の崩壊	H28.3.31	230	H28.3.31	231
I-1328	勝浦郡	上勝町	旭字堂平	大平(2)	急傾斜地の崩壊	H28.3.31	230	H28.3.31	231
II-5124	勝浦郡	上勝町	旭字堂平	大平(3)	急傾斜地の崩壊	H28.3.31	230	H28.3.31	231
II-5125	勝浦郡	上勝町	旭字大平	大平(4)	急傾斜地の崩壊	H28.3.31	230	H28.3.31	231
II-5123	勝浦郡	上勝町	旭字大平	大平(5)	急傾斜地の崩壊	H28.3.31	230	-	-
I-1329	勝浦郡	上勝町	旭字中村	中村(1)	急傾斜地の崩壊	H28.3.31	230	H28.3.31	231
II-5122	勝浦郡	上勝町	旭字中村	中村	急傾斜地の崩壊	H28.3.31	230	H28.3.31	231
I-1330	勝浦郡	上勝町	旭字中村	中央	急傾斜地の崩壊	H28.3.31	230	H28.3.31	231
I-1331	勝浦郡	上勝町	旭字下管蔵	管蔵	急傾斜地の崩壊	H28.3.31	230	H28.3.31	231
II-5141	勝浦郡	上勝町	旭字上管蔵	上管蔵(1)	急傾斜地の崩壊	H28.3.31	230	H28.3.31	231
II-5142	勝浦郡	上勝町	旭字上管蔵	上管蔵(2)	急傾斜地の崩壊	H28.3.31	230	H28.3.31	231
II-5143	勝浦郡	上勝町	旭字上管蔵	上管蔵(3)	急傾斜地の崩壊	H28.3.31	230	H28.3.31	231
II-5144	勝浦郡	上勝町	旭字上管蔵	上管蔵(4)	急傾斜地の崩壊	H28.3.31	230	H28.3.31	231
II-5067	勝浦郡	上勝町	生実字松尾、竹ノ前	松尾(2)	急傾斜地の崩壊	H28.3.31	230	H28.3.31	231
II-5068	勝浦郡	上勝町	生実字松尾、竹ノ前	松尾(3)	急傾斜地の崩壊	H28.3.31	230	H28.3.31	231
II-5069	勝浦郡	上勝町	生実字福山	福山(1)	急傾斜地の崩壊	H28.3.31	230	H28.3.31	231
II-5071	勝浦郡	上勝町	生実白鶴	白鶴	急傾斜地の崩壊	H28.3.31	230	H28.3.31	231
II-5072	勝浦郡	上勝町	生実字久保	久保(1)	急傾斜地の崩壊	H28.3.31	230	H28.3.31	231
II-5073	勝浦郡	上勝町	生実字久保	久保(2)	急傾斜地の崩壊	H28.3.31	230	H28.3.31	231
II-5074	勝浦郡	上勝町	生実字久保	久保(3)	急傾斜地の崩壊	H28.3.31	230	H28.3.31	231
II-5128	勝浦郡	上勝町	旭字丸山	丸山	急傾斜地の崩壊	H28.3.31	230	H28.3.31	231
I-1322	勝浦郡	上勝町	福原字川北	川北(1)	急傾斜地の崩壊	H28.3.31	230	H28.3.31	231
II-5020	勝浦郡	上勝町	正木字平間	正木平間(1)	急傾斜地の崩壊	H25.3.29	164	H25.3.29	165
II-5021	勝浦郡	上勝町	正木字平間	正木平間(2)	急傾斜地の崩壊	H25.3.29	164	H25.3.29	165
I-1295	勝浦郡	上勝町	正木字寺内、中津	寺内(1)	急傾斜地の崩壊	H29.2.21	77	H29.2.21	78
I-1296	勝浦郡	上勝町	正木字寺内	藤川	急傾斜地の崩壊	H29.2.21	77	H29.2.21	78
I-1297	勝浦郡	上勝町	正木字西岡、西内	中津賀	急傾斜地の崩壊	H29.2.21	77	H29.2.21	78
I-1298	勝浦郡	上勝町	正木字中尾	西中	急傾斜地の崩壊	H29.2.21	77	H29.2.21	78
I-1299	勝浦郡	上勝町	正木字西浦、清田	西浦	急傾斜地の崩壊	H29.2.21	77	H29.2.21	78
I-1300	勝浦郡	上勝町	正木字平間、寺内	平間上	急傾斜地の崩壊	H29.2.21	77	H29.2.21	78
I-1301	勝浦郡	上勝町	正木字平間	平間下	急傾斜地の崩壊	H29.2.21	77	H29.2.21	78
II-4994	勝浦郡	上勝町	正木字西内、中尾	西中(1)	急傾斜地の崩壊	H29.2.21	77	H29.2.21	78
II-4995	勝浦郡	上勝町	正木字西内、中尾	西中(2)	急傾斜地の崩壊	H29.2.21	77	H29.2.21	78
II-5001	勝浦郡	上勝町	正木字中尾	中尾	急傾斜地の崩壊	H29.2.21	77	H29.2.21	78
II-4997	勝浦郡	上勝町	正木字中尾、西浦	中尾(1)	急傾斜地の崩壊	H29.2.21	77	H29.2.21	78

II-4998	勝浦郡	上勝町	正木字西浦	中尾(2)	急傾斜地の崩壊	H29.2.21	77	H29.2.21	78
II-4999	勝浦郡	上勝町	正木字中尾	中尾(3)	急傾斜地の崩壊	H29.2.21	77	H29.2.21	78
II-5000	勝浦郡	上勝町	正木字中尾	中尾(4)	急傾斜地の崩壊	H29.2.21	77	H29.2.21	78
II-4996	勝浦郡	上勝町	正木字中尾	中尾(5)	急傾斜地の崩壊	H29.2.21	77	H29.2.21	78
II-5002	勝浦郡	上勝町	正木字東槻地	槻地(1)	急傾斜地の崩壊	H29.2.21	77	H29.2.21	78
II-5003	勝浦郡	上勝町	正木字東槻地、 西槻地	槻地(2)	急傾斜地の崩壊	H29.2.21	77	H29.2.21	78
II-5004	勝浦郡	上勝町	正木字東槻地	槻地(3)	急傾斜地の崩壊	H29.2.21	77	H29.2.21	78
II-5005	勝浦郡	上勝町	正木字西槻地	西内	急傾斜地の崩壊	H29.2.21	77	H29.2.21	78
II-5006	勝浦郡	上勝町	正木字西槻地	西槻地(1)	急傾斜地の崩壊	H29.2.21	77	H29.2.21	78
II-5007	勝浦郡	上勝町	正木字西槻地、 東槻地	西槻地(2)	急傾斜地の崩壊	H29.2.21	77	H29.2.21	78
II-5008	勝浦郡	上勝町	正木字安後、棚 田、西岡	安後(1)	急傾斜地の崩壊	H29.2.21	77	H29.2.21	78
II-5009	勝浦郡	上勝町	正木字安後	安後(2)	急傾斜地の崩壊	H29.2.21	77	H29.2.21	78
II-5010	勝浦郡	上勝町	正木字安後	安後(3)	急傾斜地の崩壊	H29.2.21	77	H29.2.21	78
II-5011	勝浦郡	上勝町	正木字安後	安後(4)	急傾斜地の崩壊	H29.2.21	77	H29.2.21	78
II-5013	勝浦郡	上勝町	正木字南岡	南岡(2)	急傾斜地の崩壊	H29.2.21	77	H29.2.21	78
II-5015	勝浦郡	上勝町	正木字清田、西 浦	清田(2)	急傾斜地の崩壊	H29.2.21	77	H29.2.21	78
II-5016	勝浦郡	上勝町	正木字西浦、清 田	西浦(1)	急傾斜地の崩壊	H29.2.21	77	H29.2.21	78
II-5017	勝浦郡	上勝町	正木字西浦	西浦(2)	急傾斜地の崩壊	H29.2.21	77	H29.2.21	78
II-5018	勝浦郡	上勝町	正木字西浦	西浦(3)	急傾斜地の崩壊	H29.2.21	77	H29.2.21	78
II-5019	勝浦郡	上勝町	正木字西浦	西浦(4)	急傾斜地の崩壊	H29.2.21	77	H29.2.21	78
II-5022	勝浦郡	上勝町	正木字中津、寺 内	寺内	急傾斜地の崩壊	H29.2.21	77	H29.2.21	78
II-5023	勝浦郡	上勝町	正木字六十フ	六十部	急傾斜地の崩壊	H29.2.21	77	H29.2.21	78
II-5024	勝浦郡	上勝町	正木字棚田、六 十フ	棚田	急傾斜地の崩壊	H29.2.21	77	H29.2.21	78
II-5026	勝浦郡	上勝町	正木字中津、寺 内	中津(1)	急傾斜地の崩壊	H29.2.21	77	H29.2.21	78
II-5037	勝浦郡	上勝町	正木字地藏堂	地藏堂(1)	急傾斜地の崩壊	H29.2.21	77	H29.2.21	78
II-5038	勝浦郡	上勝町	正木字地藏堂	地藏堂(2)	急傾斜地の崩壊	H29.2.21	77	H29.2.21	78
II-5039	勝浦郡	上勝町	正木字堀切、大 屋敷	奥田	急傾斜地の崩壊	H29.2.21	77	H29.2.21	78
II-5040	勝浦郡	上勝町	正木字杉はで、 大屋敷	大屋敷	急傾斜地の崩壊	H29.2.21	77	H29.2.21	78
II-5041	勝浦郡	上勝町	正木字古森、奥 田	古森	急傾斜地の崩壊	H29.2.21	77	H29.2.21	78
II-5042	勝浦郡	上勝町	正木字杉はで、 奥田	梅本	急傾斜地の崩壊	H29.2.21	77	H29.2.21	78
II-5043	勝浦郡	上勝町	正木字藤ノ内、 杉山、藤六	藤内	急傾斜地の崩壊	H29.2.21	77	H29.2.21	78
II-5044	勝浦郡	上勝町	正木字藤六、藤 ノ内、古請	古請	急傾斜地の崩壊	H29.2.21	77	H29.2.21	78
危険箇所番号 なし	勝浦郡	上勝町	正木字傍示谷	傍示谷	急傾斜地の崩壊	H29.2.21	77	H29.2.21	78
危険箇所番号 なし	勝浦郡	上勝町	正木字古森	古森(2)	急傾斜地の崩壊	H29.2.21	77	H29.2.21	78
危険箇所番号 なし	勝浦郡	上勝町	正木字堀切	堀切	急傾斜地の崩壊	H29.2.21	77	H29.2.21	78
危険箇所番号 なし	勝浦郡	上勝町	正木字藤ノ内	藤ノ内	急傾斜地の崩壊	H29.2.21	77	-	-
危険箇所番号 なし	勝浦郡	上勝町	正木字西内	西内(2)	急傾斜地の崩壊	H29.2.21	77	H29.2.21	78
危険箇所番号 なし	勝浦郡	上勝町	正木字西浦、清 田	西浦(5)	急傾斜地の崩壊	H29.2.21	77	H29.2.21	78
I-1325	勝浦郡	上勝町	福原字上横峯	上横峯(2)	急傾斜地の崩壊	H30.1.26	43	H30.1.26	44
II-5085	勝浦郡	上勝町	福原字棚ヶ谷	棚ヶ谷	急傾斜地の崩壊	H30.1.26	43	H30.1.26	44
II-5092	勝浦郡	上勝町	福原字上横峯	上横峯(1)	急傾斜地の崩壊	H30.1.26	43	H30.1.26	44
II-5093	勝浦郡	上勝町	福原字上横峯	上横峯(3)	急傾斜地の崩壊	H30.1.26	43	H30.1.26	44

II-5094	勝浦郡	上勝町	福原字上横峯	上横峯(4)	急傾斜地の崩壊	H30.1.26	43	H30.1.26	44
II-5095	勝浦郡	上勝町	福原字古川	上横峯(5)	急傾斜地の崩壊	H30.1.26	43	H30.1.26	44
II-5096	勝浦郡	上勝町	福原字下横峯	下横峯(2)	急傾斜地の崩壊	H30.1.26	43	H30.1.26	44
II-5097	勝浦郡	上勝町	福原字棚ヶ谷、 庵ノ谷	喰田(1)	急傾斜地の崩壊	H30.1.26	43	H30.1.26	44
II-5098	勝浦郡	上勝町	福原字庵ノ谷	喰田(2)	急傾斜地の崩壊	H30.1.26	43	H30.1.26	44
II-5099	勝浦郡	上勝町	福原字棚ヶ谷、 庵ノ谷	喰田(3)	急傾斜地の崩壊	H30.1.26	43	H30.1.26	44
II-5100	勝浦郡	上勝町	福原字庵ノ谷	喰田(4)	急傾斜地の崩壊	H30.1.26	43	H30.1.26	44
II-5101	勝浦郡	上勝町	福原字中山	中山(1)	急傾斜地の崩壊	H30.1.26	43	H30.1.26	44
II-5102	勝浦郡	上勝町	福原字中山	中山(2)	急傾斜地の崩壊	H30.1.26	43	H30.1.26	44
II-5103	勝浦郡	上勝町	福原字中山	中山(3)	急傾斜地の崩壊	H30.1.26	43	H30.1.26	44
II-5104	勝浦郡	上勝町	福原字中山	中山(4)	急傾斜地の崩壊	H30.1.26	43	H30.1.26	44
II-5105	勝浦郡	上勝町	福原字中山	中山(5)	急傾斜地の崩壊	H30.1.26	43	H30.1.26	44
II-5112	勝浦郡	上勝町	福原字杉地	杉地(1)	急傾斜地の崩壊	H30.1.26	43	H30.1.26	44
II-5113	勝浦郡	上勝町	福原字杉地	杉地(2)	急傾斜地の崩壊	H30.1.26	43	H30.1.26	44
II-5114	勝浦郡	上勝町	福原字杉地	杉地(3)	急傾斜地の崩壊	H30.1.26	43	H30.1.26	44
II-5115	勝浦郡	上勝町	福原字杉地	杉地(4)	急傾斜地の崩壊	H30.1.26	43	H30.1.26	44
II-5116	勝浦郡	上勝町	福原字杉地	杉地(5)	急傾斜地の崩壊	H30.1.26	43	H30.1.26	44
II-5117	勝浦郡	上勝町	福原字庵ノ谷	庵ノ谷	急傾斜地の崩壊	H30.1.26	43	H30.1.26	44
II-5126	勝浦郡	上勝町	旭字岡	岡	急傾斜地の崩壊	H30.1.26	43	H30.1.26	44
II-5127	勝浦郡	上勝町	旭字蔭	蔭	急傾斜地の崩壊	H30.1.26	43	H30.1.26	44
II-5140	勝浦郡	上勝町	旭字中須、大栗 ノ下	中須	急傾斜地の崩壊	H30.1.26	43	H30.1.26	44
II-5149	勝浦郡	上勝町	旭字中須、大栗 ノ下	大栗ノ下	急傾斜地の崩壊	H30.1.26	43	H30.1.26	44
II-5150	勝浦郡	上勝町	旭字大栗ノ下	大栗ノ下(2)	急傾斜地の崩壊	H30.1.26	43	H30.1.26	44
危険箇所 番号なし	勝浦郡	上勝町	福原字平間	福原平間(3)	急傾斜地の崩壊	H30.1.26	43	H30.1.26	44
I-1321	勝浦郡	上勝町	大字福原字下日 浦・上日浦	下日浦	急傾斜地の崩壊	H30.1.26	43	H30.1.26	44
II-5086	勝浦郡	上勝町	大字福原字上日 浦・下日浦	上日浦(1)	急傾斜地の崩壊	H30.1.26	43	H30.1.26	44
II-5087	勝浦郡	上勝町	大字福原字上日 浦・下日浦	上日浦(2)	急傾斜地の崩壊	H30.1.26	43	H30.1.26	44
II-5088	勝浦郡	上勝町	大字福原字上日 浦	上日浦(3)	急傾斜地の崩壊	H30.1.26	43	H30.1.26	44
II-5089	勝浦郡	上勝町	大字福原字上日 浦	上日浦(4)	急傾斜地の崩壊	H30.1.26	43	H30.1.26	44
II-5090	勝浦郡	上勝町	大字福原字上日 浦	上日浦(5)	急傾斜地の崩壊	H30.1.26	43	H30.1.26	44
II-5111	勝浦郡	上勝町	大字福原字月ヶ 谷	月ヶ谷	急傾斜地の崩壊	H30.1.26	43	H30.1.26	44
危険箇所 番号なし	勝浦郡	上勝町	大字福原字下日 浦	下日浦(2)	急傾斜地の崩壊	H30.1.26	43	H30.1.26	44
危険箇所 番号なし	勝浦郡	上勝町	大字福原字上日 浦・下日浦	上日浦(6)	急傾斜地の崩壊	H30.1.26	43	H30.1.26	44
I-1332	勝浦郡	上勝町	旭字東浦・灰谷・ 岡ノ花・福本	市宇	急傾斜地の崩壊	H30.1.26	43	H30.1.26	44
I-1333	勝浦郡	上勝町	旭字八重地	八重地	急傾斜地の崩壊	H30.1.26	43	H30.1.26	44
I-1334	勝浦郡	上勝町	旭字暮又	葛又	急傾斜地の崩壊	H30.1.26	43	H30.1.26	44
II-5119	勝浦郡	上勝町	旭字下峯	下峯(2)	急傾斜地の崩壊	H30.1.26	43	H30.1.26	44
II-5120	勝浦郡	上勝町	旭字下峯	下峯(3)	急傾斜地の崩壊	H30.1.26	43	H30.1.26	44
II-5121	勝浦郡	上勝町	旭字下峯	下峯(4)	急傾斜地の崩壊	H30.1.26	43	H30.1.26	44
II-5129	勝浦郡	上勝町	旭字八重地	ホテ	急傾斜地の崩壊	H30.1.26	43	H30.1.26	44
II-5130	勝浦郡	上勝町	旭字八重地	上久保	急傾斜地の崩壊	H30.1.26	43	H30.1.26	44
II-5131	勝浦郡	上勝町	旭字川口	川口	急傾斜地の崩壊	H30.1.26	43	H30.1.26	44

II-5132	勝浦郡	上勝町	旭字川口	岸ノ下	急傾斜地の崩壊	H30.1.26	43	H30.1.26	44
II-5134	勝浦郡	上勝町	旭字和佐尻	和佐尻	急傾斜地の崩壊	H30.1.26	43	H30.1.26	44
II-5135	勝浦郡	上勝町	旭字井ノ谷	福本	急傾斜地の崩壊	H30.1.26	43	H30.1.26	44
II-5136	勝浦郡	上勝町	旭字福本、宮崎	福本(2)	急傾斜地の崩壊	H30.1.26	43	H30.1.26	44
II-5137	勝浦郡	上勝町	旭字東浦	福本(3)	急傾斜地の崩壊	H30.1.26	43	H30.1.26	44
II-5138	勝浦郡	上勝町	旭字長川原	福本(4)	急傾斜地の崩壊	H30.1.26	43	H30.1.26	44
II-5139	勝浦郡	上勝町	旭字井ノ谷	井の谷	急傾斜地の崩壊	H30.1.26	43	H30.1.26	44
II-5145	勝浦郡	上勝町	旭字暮又	葛又(1)	急傾斜地の崩壊	H30.1.26	43	H30.1.26	44
II-5146	勝浦郡	上勝町	旭字暮又	葛又(2)	急傾斜地の崩壊	H30.1.26	43	H30.1.26	44
II-5147	勝浦郡	上勝町	旭字長川原	長川原	急傾斜地の崩壊	H30.1.26	43	H30.1.26	44
II-5148	勝浦郡	上勝町	旭字長川原	長川原(2)	急傾斜地の崩壊	H30.1.26	43	H30.1.26	44
II-4955	勝浦郡	上勝町	大字傍示字堂床、小松	堂床(1)	急傾斜地の崩壊	H30.3.29	221	H30.3.29	222
II-4962	勝浦郡	上勝町	大字傍示字手水、堂床	手水(1)	急傾斜地の崩壊	H30.3.29	221	H30.3.29	222
II-4963	勝浦郡	上勝町	大字傍示字堂床	手水(2)	急傾斜地の崩壊	H30.3.29	221	H30.3.29	222
II-4964	勝浦郡	上勝町	大字傍示字堂床	手水(3)	急傾斜地の崩壊	H30.3.29	221	H30.3.29	222
II-4965	勝浦郡	上勝町	大字傍示字手水、宮太尾	手水(4)	急傾斜地の崩壊	H30.3.29	221	H30.3.29	222
II-4966	勝浦郡	上勝町	大字傍示字手水	手水(5)	急傾斜地の崩壊	H30.3.29	221	H30.3.29	222
II-4967	勝浦郡	上勝町	大字傍示字宮太尾	手水(6)	急傾斜地の崩壊	H30.3.29	221	H30.3.29	222
II-4968	勝浦郡	上勝町	大字傍示字手水	手水(7)	急傾斜地の崩壊	H30.3.29	221	H30.3.29	222
II-4975	勝浦郡	上勝町	大字傍示字小松、堂久保	小松(1)	急傾斜地の崩壊	H30.3.29	221	H30.3.29	222
II-4976	勝浦郡	上勝町	大字傍示字小松、手水、堂久保	小松(2)	急傾斜地の崩壊	H30.3.29	221	H30.3.29	222
II-4977	勝浦郡	上勝町	大字傍示字小松、堂久保	小松(3)	急傾斜地の崩壊	H30.3.29	221	H30.3.29	222
II-4978	勝浦郡	上勝町	大字傍示字小松	小松(4)	急傾斜地の崩壊	H30.3.29	221	H30.3.29	222
II-4979	勝浦郡	上勝町	大字傍示字小松、仁峯、下地	小松(5)	急傾斜地の崩壊	H30.3.29	221	H30.3.29	222
II-4980	勝浦郡	上勝町	大字傍示字小松、下地	小松(6)	急傾斜地の崩壊	H30.3.29	221	H30.3.29	222
II-4981	勝浦郡	上勝町	大字傍示字堂久保、西峯	堂久保(1)	急傾斜地の崩壊	H30.3.29	221	H30.3.29	222
II-4982	勝浦郡	上勝町	大字傍示字堂久保	堂久保(2)	急傾斜地の崩壊	H30.3.29	221	H30.3.29	222
II-4983	勝浦郡	上勝町	大字傍示字堂久保、西峯	堂久保(3)	急傾斜地の崩壊	H30.3.29	221	H30.3.29	222
II-4984	勝浦郡	上勝町	大字傍示字堂久保	堂久保(4)	急傾斜地の崩壊	H30.3.29	221	H30.3.29	222
II-4985	勝浦郡	上勝町	大字傍示字堂久保、西峯	堂久保	急傾斜地の崩壊	H30.3.29	221	H30.3.29	222
II-4986	勝浦郡	上勝町	大字傍示字堂久保、西峯、下地、小松	堂久保(6)	急傾斜地の崩壊	H30.3.29	221	H30.3.29	222
II-4987	勝浦郡	上勝町	大字傍示字西峯	西峯(1)	急傾斜地の崩壊	H30.3.29	221	H30.3.29	222
II-4988	勝浦郡	上勝町	大字傍示字西峯、堂久保	西峯(2)	急傾斜地の崩壊	H30.3.29	221	H30.3.29	222
II-4989	勝浦郡	上勝町	大字傍示字西峯、下地	西谷	急傾斜地の崩壊	H30.3.29	221	H30.3.29	222
危険箇所番号なし	勝浦郡	上勝町	大字傍示字下地	下地(4)	急傾斜地の崩壊	H30.3.29	221	H30.3.29	222
I-1302	勝浦郡	上勝町	大字傍示字鶯、堂床、仁儀	鶯下	急傾斜地の崩壊	H30.3.29	221	H30.3.29	222
II-4943	勝浦郡	上勝町	大字傍示字鶯	鶯(1)	急傾斜地の崩壊	H30.3.29	221	H30.3.29	222
II-4944	勝浦郡	上勝町	大字傍示字鶯	鶯(2)	急傾斜地の崩壊	H30.3.29	221	H30.3.29	222
II-4945	勝浦郡	上勝町	大字傍示字鶯	鶯(3)	急傾斜地の崩壊	H30.3.29	221	H30.3.29	222
II-4946	勝浦郡	上勝町	大字傍示字鶯	鶯(4)	急傾斜地の崩壊	H30.3.29	221	H30.3.29	222

II-4947	勝浦郡	上勝町	大字傍示字鶯	鶯(5)	急傾斜地の崩壊	H30.3.29	221	H30.3.29	222
II-4948	勝浦郡	上勝町	大字傍示字仁儀 大字正木字南岡	鶯(6)	急傾斜地の崩壊	H30.3.29	221	H30.3.29	222
II-4949	勝浦郡	上勝町	大字傍示字鶯、仁儀	鶯上(1)	急傾斜地の崩壊	H30.3.29	221	H30.3.29	222
II-4950	勝浦郡	上勝町	大字傍示字鶯	鶯上(2)	急傾斜地の崩壊	H30.3.29	221	H30.3.29	222
II-4956	勝浦郡	上勝町	大字傍示字堂床、小松	堂床(2)	急傾斜地の崩壊	H30.3.29	221	H30.3.29	222
II-4957	勝浦郡	上勝町	大字傍示字堂床	堂床(3)	急傾斜地の崩壊	H30.3.29	221	H30.3.29	222
II-4958	勝浦郡	上勝町	大字傍示字堂床	堂床(4)	急傾斜地の崩壊	H30.3.29	221	H30.3.29	222
II-4959	勝浦郡	上勝町	大字傍示字堂床、鶯	堂床(5)	急傾斜地の崩壊	H30.3.29	221	H30.3.29	222
II-4960	勝浦郡	上勝町	大字傍示字堂床、鶯	堂床(6)	急傾斜地の崩壊	H30.3.29	221	H30.3.29	222
II-4961	勝浦郡	上勝町	大字傍示字堂床、小松、仁儀	堂床(7)	急傾斜地の崩壊	H30.3.29	221	H30.3.29	222
II-4969	勝浦郡	上勝町	大字傍示字仁儀、堂床	仁儀(1)	急傾斜地の崩壊	H30.3.29	221	H30.3.29	222
II-4970	勝浦郡	上勝町	大字傍示字仁儀	仁儀(2)	急傾斜地の崩壊	H30.3.29	221	H30.3.29	222
II-5014	勝浦郡	上勝町	大字傍示字下地、仁儀 大字正木字清田	清田(1)	急傾斜地の崩壊	H30.3.29	221	H30.3.29	222
II-5036	勝浦郡	上勝町	大字正木字杉山	杉山(2)	急傾斜地の崩壊	H30.3.29	221	H30.3.29	222
I-1294	勝浦郡	上勝町	大字正木字作り道・前田	作り道	急傾斜地の崩壊	H30.3.29	221	H30.3.29	222
I-1311	勝浦郡	上勝町	大字正木字前田・高野	福川	急傾斜地の崩壊	H30.3.29	221	H30.3.29	222
II-5025	勝浦郡	上勝町	大字正木字イカケ	イカケ	急傾斜地の崩壊	H30.3.29	221	H30.3.29	222
II-5029	勝浦郡	上勝町	大字正木字作り道・イカケ	作り道(1)	急傾斜地の崩壊	H30.3.29	221	H30.3.29	222
II-5030	勝浦郡	上勝町	大字正木字樋口・イカケ・作り道	樋口(2)	急傾斜地の崩壊	H30.3.29	221	H30.3.29	222
II-5031	勝浦郡	上勝町	大字正木字高野	高野※	急傾斜地の崩壊	H30.3.29	221		
II-5032	勝浦郡	上勝町	大字正木字田龍津	田龍津	急傾斜地の崩壊	H30.3.29	221	H30.3.29	222
II-5033	勝浦郡	上勝町	大字正木字藪ノ内・山本・榎平	藪ノ内	急傾斜地の崩壊	H30.3.29	221	H30.3.29	222
危険箇所番号なし	勝浦郡	上勝町	大字正木字山本・榎平	山本	急傾斜地の崩壊	H30.3.29	221	H30.3.29	222
I-1303	勝浦郡	上勝町	大字傍示字下平・梅木・宮太尾	下平	急傾斜地の崩壊	H30.3.29	221	H30.3.29	222
I-1304	勝浦郡	上勝町	大字傍示字梅木・下平・川西	梅木(1)	急傾斜地の崩壊	H30.3.29	221	H30.3.29	222
I-1305	勝浦郡	上勝町	大字傍示字日浦・川西	日浦(1)	急傾斜地の崩壊	H30.3.29	221	H30.3.29	222
I-1306	勝浦郡	上勝町	大字生実字百合尾・松畑	大北	急傾斜地の崩壊	H30.3.29	221	H30.3.29	222
I-1313	勝浦郡	上勝町	大字生実字谷口・位宝滝	谷口(1)	急傾斜地の崩壊	H30.3.29	221	H30.3.29	222
II-4951	勝浦郡	上勝町	大字傍示字川西	川西	急傾斜地の崩壊	H30.3.29	221	H30.3.29	222
II-4952	勝浦郡	上勝町	大字傍示字日浦	日浦(4)	急傾斜地の崩壊	H30.3.29	221	H30.3.29	222
II-4954	勝浦郡	上勝町	大字傍示字日浦	日浦(3)	急傾斜地の崩壊	H30.3.29	221	H30.3.29	222
II-4971	勝浦郡	上勝町	大字傍示字宮太尾・手水	宮太尾	急傾斜地の崩壊	H30.3.29	221	H30.3.29	222
II-4972	勝浦郡	上勝町	大字傍示字宮太尾	宮太尾(1)	急傾斜地の崩壊	H30.3.29	221	H30.3.29	222
II-4974	勝浦郡	上勝町	大字傍示字下平・梅木	梅木	急傾斜地の崩壊	H30.3.29	221	H30.3.29	222
II-5027	勝浦郡	上勝町	大字正木字中津・傍示谷	中津(2)	急傾斜地の崩壊	H30.3.29	221	H30.3.29	222
II-5028	勝浦郡	上勝町	大字正木字中津	中津(3)	急傾斜地の崩壊	H30.3.29	221	H30.3.29	222
II-5034	勝浦郡	上勝町	大字正木字傍示谷・平間	傍示谷	急傾斜地の崩壊	H30.3.29	221	H30.3.29	222
II-5045	勝浦郡	上勝町	大字生実字萱木屋	萱木屋	急傾斜地の崩壊	H30.3.29	221	H30.3.29	222

II-5046	勝浦郡	上勝町	大字生実字百合出尾	百合出尾	急傾斜地の崩壊	H30.3.29	221	H30.3.29	222
II-5047	勝浦郡	上勝町	大字生実字雄中面	雄中面(1)	急傾斜地の崩壊	H30.3.29	221	H30.3.29	222
II-5048	勝浦郡	上勝町	大字生実字雄中面	雄中面(2)	急傾斜地の崩壊	H30.3.29	221	H30.3.29	222
II-5049	勝浦郡	上勝町	大字生実字雄中面	雄中面(3)	急傾斜地の崩壊	H30.3.29	221	H30.3.29	222
II-5051	勝浦郡	上勝町	大字生実字谷口	谷口	急傾斜地の崩壊	H30.3.29	221	H30.3.29	222
II-5062	勝浦郡	上勝町	大字生実字東戸越	東戸越(1)	急傾斜地の崩壊	R1.9.24	396	R1.9.24	398

＜つづき＞

危険箇所番号 箇所番号	所在地			区域名称	工砂災害の発生 因となる自然現象種類	警戒区域告示		特別警戒区域告示	
	郡・市	町・村	字			年月日	番号	年月日	番号
14015	勝浦郡	上勝町	生実字中瀬津	府殿谷	土石流	H21.5.20	310	H21.5.20	311
14016	勝浦郡	上勝町	生実字東戸越	落合谷	土石流	H18.7.4	780	—	—
14017	勝浦郡	上勝町	生実字東戸越	西谷	土石流	H18.7.4	780	H21.5.20	311
14018	勝浦郡	上勝町	生実字東戸越	カキザコ谷	土石流	H18.7.4	780	—	—
14007	勝浦郡	上勝町	生実字影	野尻谷	土石流	H23.3.24	168	H23.3.24	170
14012	勝浦郡	上勝町	生実字谷口	肥ノ谷	土石流	H23.3.24	168	H23.3.24	170
14013	勝浦郡	上勝町	生実字高畑	イジノ谷	土石流	H23.3.24	168	H23.3.24	170
14014	勝浦郡	上勝町	生実字木屋	櫻地谷	土石流	H23.3.24	168	H23.3.24	170
14008	勝浦郡	上勝町	福原字下横峯	木地屋南谷	土石流	H23.3.24	168	H23.3.24	170
24005	勝浦郡	上勝町	旭字陰	陰谷	土石流	H18.7.4	780	H28.3.31	231
14026	勝浦郡	上勝町	福原字平間	月ヶ谷谷	土石流	H25.3.29	164	H25.3.29	165
14037	勝浦郡	上勝町	傍示字下地	西谷川	土石流	H25.3.29	164	H25.3.29	165
14038	勝浦郡	上勝町	傍示字下地	下地小谷	土石流	H25.3.29	164	H25.3.29	165
14040	勝浦郡	上勝町	傍示字下地	傍示東谷	土石流	H25.3.29	164	H25.3.29	165
24039	勝浦郡	上勝町	傍示字下地	東峰谷	土石流	H25.3.29	164	H25.3.29	165
14004	勝浦郡	上勝町	旭字堂平	櫻原谷川	土石流	H28.3.31	230	H28.3.31	231
14006	勝浦郡	上勝町	旭字大平、岩屋坂、神田、堂平	神田谷	土石流	H28.3.31	230	H28.3.31	231
14019	勝浦郡	上勝町	生実字片山	井の谷	土石流	H28.3.31	230	H28.3.31	231
24025	勝浦郡	上勝町	福原字川北	王子東谷	土石流	H28.3.31	230	H28.3.31	231
14048	勝浦郡	上勝町	正木字平間	平間谷	土石流	H25.3.29	164	H25.3.29	165
14044	勝浦郡	上勝町	正木	東槻地谷	土石流	H29.2.21	77	H29.2.21	78
14046	勝浦郡	上勝町	正木	杉谷	土石流	H29.2.21	77	H29.2.21	78
24041	勝浦郡	上勝町	正木字大屋敷、古森、堀切、奥田、地藏堂、梅ノ本、丸山、藤ノ内、藤六、古請	柳谷	土石流	H29.2.21	77	H29.2.21	78
24042	勝浦郡	上勝町	正木字地藏堂、梅ノ本、丸山	正木南谷	土石流	H29.2.21	77	H29.2.21	78
24045	勝浦郡	上勝町	正木	西槻地谷	土石流	H29.2.21	77	H29.2.21	78
24047	勝浦郡	上勝町	正木	中津賀谷	土石流	H29.2.21	77	H29.2.21	78
危険箇所番号なし	勝浦郡	上勝町	正木字中尾、六十ブ	かじや谷	土石流	H29.2.21	77	H29.2.21	78
危険箇所番号なし	勝浦郡	上勝町	正木字西内、西岡、中尾、六十ブ	椎地谷	土石流	H29.2.21	77	H29.2.21	78
14024	勝浦郡	上勝町	福原字棚ヶ谷	棚ヶ谷	土石流	H30.1.26	43	H30.1.26	44
24003	勝浦郡	上勝町	旭字大栗ノ下、苜蓿、木屋谷	木屋谷川	土石流	H30.1.26	43	H30.1.26	44
24021	勝浦郡	上勝町	福原字杉地	出口谷	土石流	H30.1.26	43	H30.1.26	44
24022	勝浦郡	上勝町	福原字杉地	笹山谷	土石流	H30.1.26	43	H30.1.26	44
24023	勝浦郡	上勝町	福原字庵ノ谷	庵の谷	土石流	H30.1.26	43	H30.1.26	44
24028	勝浦郡	上勝町	大字福原字上日浦	上日浦谷	土石流	H30.1.26	43	H30.1.26	44
危険箇所番号なし	勝浦郡	上勝町	大字福原字下日浦・上日浦	下日浦谷	土石流	H30.1.26	43	H30.1.26	44
危険箇所番号なし	勝浦郡	上勝町	大字福原字下日浦	日比ヶ谷	土石流	H30.1.26	43	H30.1.26	44
14001	勝浦郡	上勝町	旭字八重地	上峰谷	土石流	H30.1.26	43	H30.1.26	44
24002	勝浦郡	上勝町	旭字上平	上平谷	土石流	H30.1.26	43	H30.1.26	44
14032	勝浦郡	上勝町	大字傍示字西峯、堂久保、小松、下地	堂久保谷	土石流	H30.3.29	221	H30.3.29	222
14033	勝浦郡	上勝町	大字傍示字西峯、堂久保、小松、下地	西峯谷	土石流	H30.3.29	221	H30.3.29	222
24029	勝浦郡	上勝町	大字傍示字手水、堂久保、小松	手水南谷	土石流	H30.3.29	221	H30.3.29	222
24030	勝浦郡	上勝町	大字傍示字手水、堂床、堂久保、小松	手水谷	土石流	H30.3.29	221	H30.3.29	222
24031	勝浦郡	上勝町	大字傍示字小松、堂久保	呼谷	土石流	H30.3.29	221	H30.3.29	222

14034	勝浦郡	上勝町	大字傍示字谷内、堂床、鶯、仁儀	傍示川	土石流	H30.3.29	221	H30.3.29	222
14036	勝浦郡	上勝町	大字傍示字堂床、小松	堂床谷	土石流	H30.3.29	221	H30.3.29	222
24035	勝浦郡	上勝町	大字傍示字鶯、仁儀	鶯谷	土石流	H30.3.29	221	H30.3.29	222
危険箇所番号なし	勝浦郡	上勝町	大字傍示字下地、仁儀、小松	仁儀谷	土石流	H30.3.29	221	H30.3.29	222
14050	勝浦郡	上勝町	大字正木字作り道・前田	前田谷	土石流	H30.3.29	221	H30.3.29	222
14051	勝浦郡	上勝町	大字正木字前田・高野	高野谷	土石流	H30.3.29	221	H30.3.29	222
24049	勝浦郡	上勝町	大字正木字作り道・前田	作道谷	土石流	H30.3.29	221	H30.3.29	222
14043	勝浦郡	上勝町	大字正木字傍示谷	平間南谷	土石流	H30.3.29	221	H30.3.29	222
24011	勝浦郡	上勝町	大字傍示字下平・宮太尾	傍示下平谷	土石流	H30.3.29	221	H30.3.29	222

< 加すべし >

危険箇所番号 箇所番号	所在地			区域名称	土砂災害の発生 因となる自然現象の種類	警戒区域告示		特別警戒区域告示	
	郡・市	町・村	字			年月日	番号	年月日	番号
522	勝浦郡	上勝町	生実	戸越	地すべり	H28.3.31	230	-	-
523	勝浦郡	上勝町	生実、旭	生実	地すべり	H28.3.31	230	-	-
517	勝浦郡	上勝町	正木字古森、奥田、杉はで、梅ノ本、堀切、大屋敷	柳谷	地すべり	H29.2.21	77	-	-
520	勝浦郡	上勝町	大字福原字上日浦・下日浦	上勝日浦	地すべり	H30.1.26	43	-	-
525	勝浦郡	上勝町	旭字灰谷	市宇	地すべり	H30.1.26	43	-	-
527	勝浦郡	上勝町	旭字八重地	八重地	地すべり	H30.1.26	43	-	-
519	勝浦郡	上勝町	大字正木字杉山・南山・樋口	杉山	地すべり	H30.3.29	221	-	-
516	勝浦郡	上勝町	大字傍示字日浦、大字生実字百合出尾・萱木屋・松畑	大北	地すべり	H30.3.29	221	-	-
519	勝浦郡	勝浦町、上勝町	大字坂本字西平、大字正木高野・前田・山本・寺内・平間・六ツブ・棚田・中尾・西岡・西内	高野	地すべり	R1.9.24	396	-	-
危険箇所番号なし	勝浦郡	上勝町	大字正木字安後	安後	地すべり	R4.2.10	75	-	-
522	勝浦郡	上勝町	大字福原字古川・川北・上横峯・下横峯、生実字下野	横峯	地すべり	R5.3.28	107	-	-
523	勝浦郡	上勝町	大字正木字中尾・六ツブ・南岡・西浦・西内・西岡	南岡北	地すべり	R5.3.28	107	-	-
517	勝浦郡	上勝町	大字福原字中山・棚ヶ谷・庵ノ谷	中山	地すべり	R5.3.28	107	-	-
520	勝浦郡	上勝町	大字傍示字西峯・堂久保・小松・下地	西峯	地すべり	R5.3.28	107	-	-
525	勝浦郡	上勝町	大字傍示字鶯・仁儀・堂床・下地・小松	うぐいす	地すべり	R5.3.28	107	-	-
527	勝浦郡	上勝町	大字傍示字日浦・川西・梅木	傍示日浦	地すべり	R5.3.28	107	-	-

佐那河内村指定箇所一覧表

＜急傾斜地の崩壊＞

危険箇所番号	所在地			区域名称	土砂災害の発生 因となる自然現象 種類	警戒区域告示		特別警戒区域告示	
	箇所番号	郡・市	町・村			字	年月日	番号	年月日
I-1337	名東郡	佐那河内村	上字井開	井開(1)	急傾斜地の崩壊	H22.6.17	362	H22.6.17	364
II-5174	名東郡	佐那河内村	上字井開	井開(2)	急傾斜地の崩壊	H22.6.17	362	H22.6.17	364
II-5175	名東郡	佐那河内村	上字井開	井開(3)	急傾斜地の崩壊	H22.6.17	362	H22.6.17	364
II-5176	名東郡	佐那河内村	上字井開	井開(4)	急傾斜地の崩壊	H22.6.17	362	H22.6.17	364
I-1338	名東郡	佐那河内村	上字井開	井開上	急傾斜地の崩壊	H22.6.17	362	H22.6.17	364
I-1335	名東郡	佐那河内村	上字上中辺	上中辺(1)	急傾斜地の崩壊	H21.8.21	520	H21.8.21	524
II-5180	名東郡	佐那河内村	上字中辺	上中辺(2)	急傾斜地の崩壊	H18.7.4	780	H21.8.21	524
II-5179	名東郡	佐那河内村	上字中辺	上中辺(3)	急傾斜地の崩壊	H18.7.4	780	H21.8.21	524
II-5214	名東郡	佐那河内村	下字下野、高樋	下野(1)	急傾斜地の崩壊	H23.3.24	168	H23.3.24	170
II-5215	名東郡	佐那河内村	下字下野	下野(2)	急傾斜地の崩壊	H23.3.24	168	H23.3.24	170
II-5216	名東郡	佐那河内村	下字下野	下野(3)	急傾斜地の崩壊	H23.3.24	168	H23.3.24	170
II-5217	名東郡	佐那河内村	下字下野	下野(4)	急傾斜地の崩壊	H23.3.24	168	H23.3.24	170
II-7809	名東郡	佐那河内村	下字下野	下野(6)	急傾斜地の崩壊	H23.3.24	168	H23.3.24	170
I-1342	名東郡	佐那河内村	下字高樋	高樋	急傾斜地の崩壊	H21.8.21	520	H21.8.21	524
II-5213	名東郡	佐那河内村	下字高樋	高樋(2)	急傾斜地の崩壊	H21.8.21	520	H21.8.21	524
II-5234	名東郡	佐那河内村	下字田野々	田野々	急傾斜地の崩壊	H21.8.21	520	H21.8.21	524
I-1346	名東郡	佐那河内村	下字西ノハナ	西ノハナ(1)	急傾斜地の崩壊	H21.8.21	520	H21.8.21	524
II-5201	名東郡	佐那河内村	下字西ノハナ	西ノハナ(2)	急傾斜地の崩壊	H21.8.21	520	H21.8.21	524
II-5202	名東郡	佐那河内村	下字西ノハナ	西ノハナ(3)	急傾斜地の崩壊	H21.8.21	520	H21.8.21	524
II-5203	名東郡	佐那河内村	下字芝生	芝生	急傾斜地の崩壊	H21.8.21	520	H21.8.21	524
I-1347	名東郡	佐那河内村	下字中辺	中辺	急傾斜地の崩壊	H21.8.21	520	H21.8.21	524
I-1361	名東郡	佐那河内村	下字尾境	尾境(1)	急傾斜地の崩壊	H23.3.24	168	H23.3.24	170
II-5226	名東郡	佐那河内村	下字尾境	尾境(2)	急傾斜地の崩壊	H23.3.24	168	H23.3.24	170
II-5204	名東郡	佐那河内村	下字尾端	尾端	急傾斜地の崩壊	H23.3.24	168	H23.3.24	170
II-5205	名東郡	佐那河内村	下字カゲ	カゲ	急傾斜地の崩壊	H23.3.24	168	H23.3.24	170
I-1336	名東郡	佐那河内村	上字宮前	宮前(1)	急傾斜地の崩壊	H30.1.26	43	H30.1.26	44
I-1339	名東郡	佐那河内村	上字井開	北山下	急傾斜地の崩壊	H30.1.26	43	H30.1.26	44
I-1340	名東郡	佐那河内村	上字北山	北山(1)	急傾斜地の崩壊	H30.1.26	43	H30.1.26	44
I-1341	名東郡	佐那河内村	上字仁井田	仁井田(1)	急傾斜地の崩壊	H30.1.26	43	H30.1.26	44
II-5154	名東郡	佐那河内村	上字府能	府能(4)	急傾斜地の崩壊	H30.1.26	43	H30.1.26	44
II-5155	名東郡	佐那河内村	上字府能山	府能(5)	急傾斜地の崩壊	H30.1.26	43	H30.1.26	44
II-5156	名東郡	佐那河内村	上字府能	府能(6)	急傾斜地の崩壊	H30.1.26	43	H30.1.26	44
II-5157	名東郡	佐那河内村	上字府能	府能(7)	急傾斜地の崩壊	H30.1.26	43	H30.1.26	44
II-5158	名東郡	佐那河内村	上字府能	府能(8)	急傾斜地の崩壊	H30.1.26	43	H30.1.26	44
II-5159	名東郡	佐那河内村	上字府能	府能(9)	急傾斜地の崩壊	H30.1.26	43	H30.1.26	44
II-5160	名東郡	佐那河内村	上字府能	府能(10)	急傾斜地の崩壊	H30.1.26	43	H30.1.26	44
II-5161	名東郡	佐那河内村	上字仁井田	仁井田(2)	急傾斜地の崩壊	H30.1.26	43	H30.1.26	44
II-5162	名東郡	佐那河内村	上字仁井田	仁井田(3)	急傾斜地の崩壊	H30.1.26	43	H30.1.26	44

II-5163	名東郡	佐那河内村	上字仁井田	仁井田(4)	急傾斜地の崩壊	H30.1.26	43	H30.1.26	44
II-5164	名東郡	佐那河内村	上字仁井田	仁井田(5)	急傾斜地の崩壊	H30.1.26	43	H30.1.26	44
II-5165	名東郡	佐那河内村	上字谷	仁井田(6)	急傾斜地の崩壊	H30.1.26	43	H30.1.26	44
II-5166	名東郡	佐那河内村	上字谷	西谷(1)	急傾斜地の崩壊	H30.1.26	43	H30.1.26	44
II-5167	名東郡	佐那河内村	上字谷	西谷(2)	急傾斜地の崩壊	H30.1.26	43	H30.1.26	44
II-5168	名東郡	佐那河内村	上字谷	谷(1)	急傾斜地の崩壊	H30.1.26	43	H30.1.26	44
II-5169	名東郡	佐那河内村	上字谷	谷(2)	急傾斜地の崩壊	H30.1.26	43	H30.1.26	44
II-5170	名東郡	佐那河内村	上字谷	谷(3)	急傾斜地の崩壊	H30.1.26	43	H30.1.26	44
II-5171	名東郡	佐那河内村	上字北山	北山(2)	急傾斜地の崩壊	H30.1.26	43	H30.1.26	44
II-5172	名東郡	佐那河内村	上字北山	北山(3)	急傾斜地の崩壊	H30.1.26	43	H30.1.26	44
II-5173	名東郡	佐那河内村	上字北山	北山(4)	急傾斜地の崩壊	H30.1.26	43	H30.1.26	44
II-5177	名東郡	佐那河内村	上字宮前	宮前(2)	急傾斜地の崩壊	H30.1.26	43	H30.1.26	44
II-5178	名東郡	佐那河内村	上字宮前	宮前(3)	急傾斜地の崩壊	H30.1.26	43	H30.1.26	44
危険箇所番号なし	名東郡	佐那河内村	上字三ツ谷	三ツ谷	急傾斜地の崩壊	H30.1.26	43	H30.1.26	44
I-1348	名東郡	佐那河内村	下字馬越	馬越	急傾斜地の崩壊	H30.1.26	43	H30.1.26	44
II-5181	名東郡	佐那河内村	上字大田原、藤井	大田原	急傾斜地の崩壊	H30.1.26	43	H30.1.26	44
II-5182	名東郡	佐那河内村	上字大田原	奥野々	急傾斜地の崩壊	H30.1.26	43	H30.1.26	44
II-5183	名東郡	佐那河内村	上字奥野	奥野々下	急傾斜地の崩壊	H30.1.26	43	H30.1.26	44
II-5192	名東郡	佐那河内村	上字平間	平間(1)	急傾斜地の崩壊	H30.1.26	43	H30.1.26	44
II-5193	名東郡	佐那河内村	上字平間	平間(2)	急傾斜地の崩壊	H30.1.26	43	H30.1.26	44
II-5194	名東郡	佐那河内村	上字白尾	白尾	急傾斜地の崩壊	H30.1.26	43	H30.1.26	44
II-5195	名東郡	佐那河内村	上字平地	牧積	急傾斜地の崩壊	H30.1.26	43	H30.1.26	44
II-5196	名東郡	佐那河内村	上字我楽、平地	我楽	急傾斜地の崩壊	H30.1.26	43	H30.1.26	44
II-5197	名東郡	佐那河内村	上字南野、大黒	南野(1)	急傾斜地の崩壊	H30.1.26	43	H30.1.26	44
II-5198	名東郡	佐那河内村	上字南野、南浦	南野(2)	急傾斜地の崩壊	H30.1.26	43	H30.1.26	44
II-5199	名東郡	佐那河内村	上字南野	南野(3)	急傾斜地の崩壊	H30.1.26	43	H30.1.26	44
II-5200	名東郡	佐那河内村	上字南野	南野(4)	急傾斜地の崩壊	H30.1.26	43	H30.1.26	44
II-5232	名東郡	佐那河内村	下字追上	追上	急傾斜地の崩壊	H30.1.26	43	H30.1.26	44
II-5233	名東郡	佐那河内村	下字馬越	坂手	急傾斜地の崩壊	H30.1.26	43	H30.1.26	44
危険箇所番号なし	名東郡	佐那河内村	下字松川原、追上	松川原	急傾斜地の崩壊	H30.1.26	43	H30.1.26	44
危険箇所番号なし	名東郡	佐那河内村	上字久保井	久保井	急傾斜地の崩壊	H30.1.26	43	H30.1.26	44
危険箇所番号なし	名東郡	佐那河内村	上字育水	育水(1)	急傾斜地の崩壊	H30.1.26	43	H30.1.26	44
I-1349	名東郡	佐那河内村	下字菅沢	菅沢(1)	急傾斜地の崩壊	H30.3.29	221	H30.3.29	222
I-1350	名東郡	佐那河内村	下字御間津	御間津	急傾斜地の崩壊	H30.3.29	221	H30.3.29	222
II-5231	名東郡	佐那河内村	下字仕出	仕出(2)	急傾斜地の崩壊	H30.3.29	221	H30.3.29	222
II-5236	名東郡	佐那河内村	下字菅沢	菅沢(3)	急傾斜地の崩壊	H30.3.29	221	H30.3.29	222
II-5237	名東郡	佐那河内村	下字日ノ浦	日ノ浦(1)	急傾斜地の崩壊	H30.3.29	221	H30.3.29	222
II-5238	名東郡	佐那河内村	下字日ノ浦	日ノ浦(2)	急傾斜地の崩壊	H30.3.29	221	H30.3.29	222
II-5239	名東郡	佐那河内村	下字日ノ浦	日ノ浦(3)	急傾斜地の崩壊	H30.3.29	221	H30.3.29	222
II-5240	名東郡	佐那河内村	下字日ノ浦	日ノ浦(4)	急傾斜地の崩壊	H30.3.29	221	H30.3.29	222
II-5277	名東郡	佐那河内村	下字尾尻	尾尻(1)	急傾斜地の崩壊	H30.3.29	221	H30.3.29	222
II-5278	名東郡	佐那河内村	下字尾尻	尾尻(2)	急傾斜地の崩壊	H30.3.29	221	H30.3.29	222

危険箇所番号なし	名東郡	佐那河内村	下字モノミ石	モノミ石(1)	急傾斜地の崩壊	H30.3.29	221	H30.3.29	222
危険箇所番号なし	名東郡	佐那河内村	下字モノミ石	モノミ石(2)	急傾斜地の崩壊	H30.3.29	221	H30.3.29	222
危険箇所番号なし	名東郡	佐那河内村	下字モノミ石	モノミ石(3)	急傾斜地の崩壊	H30.3.29	221	H30.3.29	222
危険箇所番号なし	名東郡	佐那河内村	下字モノミ石	モノミ石(4)	急傾斜地の崩壊	H30.3.29	221	H30.3.29	222
危険箇所番号なし	名東郡	佐那河内村	下字モノミ石	モノミ石(5)	急傾斜地の崩壊	H30.3.29	221	H30.3.29	222
危険箇所番号なし	名東郡	佐那河内村	下字丸田山	丸田山	急傾斜地の崩壊	H30.3.29	221	H30.3.29	222
危険箇所番号なし	名東郡	佐那河内村	下字山神	山神	急傾斜地の崩壊	H30.3.29	221	H30.3.29	222
危険箇所番号なし	名東郡	佐那河内村	下字仕出	仕出(3)	急傾斜地の崩壊	H30.3.29	221	H30.3.29	222
危険箇所番号なし	名東郡	佐那河内村	下字仕出	仕出(4)	急傾斜地の崩壊	H30.3.29	221	H30.3.29	222
危険箇所番号なし	名東郡	佐那河内村	下字菅沢	菅沢(4)	急傾斜地の崩壊	H30.3.29	221	H30.3.29	222
危険箇所番号なし	名東郡	佐那河内村	下字菅沢	菅沢(5)	急傾斜地の崩壊	H30.3.29	221	H30.3.29	222
危険箇所番号なし	名東郡	佐那河内村	下字菅沢	菅沢(6)	急傾斜地の崩壊	H30.3.29	221	H30.3.29	222
危険箇所番号なし	名東郡	佐那河内村	下字菅沢	菅沢(7)	急傾斜地の崩壊	H30.3.29	221	H30.3.29	222
危険箇所番号なし	名東郡	佐那河内村	下字菅沢	菅沢(8)	急傾斜地の崩壊	H30.3.29	221	H30.3.29	222
危険箇所番号なし	名東郡	佐那河内村	下字滝ノ宮	滝ノ宮(1)	急傾斜地の崩壊	H30.3.29	221	H30.3.29	222
危険箇所番号なし	名東郡	佐那河内村	下字滝ノ宮	滝ノ宮(2)	急傾斜地の崩壊	H30.3.29	221	H30.3.29	222
危険箇所番号なし	名東郡	佐那河内村	下字滝ノ宮	滝ノ宮(3)	急傾斜地の崩壊	H30.3.29	221	H30.3.29	222
危険箇所番号なし	名東郡	佐那河内村	下字平間	日ノ浦(5)	急傾斜地の崩壊	H30.3.29	221	H30.3.29	222
危険箇所番号なし	名東郡	佐那河内村	下字龍淵	龍淵(1)	急傾斜地の崩壊	H30.3.29	221	H30.3.29	222
危険箇所番号なし	名東郡	佐那河内村	下字龍淵	龍淵(2)	急傾斜地の崩壊	H30.3.29	221	H30.3.29	222
I-1343	名東郡	佐那河内村	下字中津	中津	急傾斜地の崩壊	H30.3.29	221	H30.3.29	222
I-1344	名東郡	佐那河内村	下字中浦	中浦	急傾斜地の崩壊	H30.3.29	221	H30.3.29	222
I-1345	名東郡	佐那河内村	下字日浦	根郷	急傾斜地の崩壊	H30.3.29	221	H30.3.29	222
II-5206	名東郡	佐那河内村	下字大西浦	大西浦	急傾斜地の崩壊	H30.3.29	221	H30.3.29	222
II-5207	名東郡	佐那河内村	下字梶畑	梶畑(1)	急傾斜地の崩壊	H30.3.29	221	H30.3.29	222
II-5208	名東郡	佐那河内村	下字梶畑	梶畑(2)	急傾斜地の崩壊	H30.3.29	221	H30.3.29	222
II-5209	名東郡	佐那河内村	下字根郷	日浦(1)	急傾斜地の崩壊	H30.3.29	221	H30.3.29	222
II-5210	名東郡	佐那河内村	下字日浦	日浦(2)	急傾斜地の崩壊	H30.3.29	221	H30.3.29	222
II-5211	名東郡	佐那河内村	下字日浦	日浦(3)	急傾斜地の崩壊	H30.3.29	221	H30.3.29	222
II-5212	名東郡	佐那河内村	下字中津	中津東	急傾斜地の崩壊	H30.3.29	221	H30.3.29	222
I-1359	名東郡	佐那河内村	下字寺谷	寺谷(1)	急傾斜地の崩壊	H30.3.29	221	H30.3.29	222
I-1360	名東郡	佐那河内村	下字寺谷	寺谷(2)	急傾斜地の崩壊	H30.3.29	221	H30.3.29	222
II-5227	名東郡	佐那河内村	下字八反地	八反地(1)	急傾斜地の崩壊	H30.3.29	221	H30.3.29	222
II-5228	名東郡	佐那河内村	下字八反地	八反地(2)	急傾斜地の崩壊	H30.3.29	221	H30.3.29	222
II-5229	名東郡	佐那河内村	下字寺谷	寺谷(3)	急傾斜地の崩壊	H30.3.29	221	H30.3.29	222
II-5230	名東郡	佐那河内村	下字仕出	仕出(1)	急傾斜地の崩壊	H30.3.29	221	H30.3.29	222
危険箇所番号なし	名東郡	佐那河内村	下字仕出	仕出(5)	急傾斜地の崩壊	H30.3.29	221	H30.3.29	222
危険箇所番号なし	名東郡	佐那河内村	下字仕出	仕出(6)	急傾斜地の崩壊	H30.3.29	221	H30.3.29	222
I-1355	名東郡	佐那河内村	下字東内、宮本	東内(1)	急傾斜地の崩壊	H31.3.25	171	H31.3.25	172
II-5248	名東郡	佐那河内村	下字大西	大西(2)	急傾斜地の崩壊	H31.3.25	171	H31.3.25	172
II-5249	名東郡	佐那河内村	下字東内、大西	大西(3)	急傾斜地の崩壊	H31.3.25	171	H31.3.25	172
II-5250	名東郡	佐那河内村	下字横関、東内	東内(2)	急傾斜地の崩壊	H31.3.25	171	H31.3.25	172

II-5251	名東郡	佐那河内村	下字明見谷	明見谷(1)	急傾斜地の崩壊	H31.3.25	171	H31.3.25	172
II-5252	名東郡	佐那河内村	下字明見谷	明見谷(2)	急傾斜地の崩壊	H31.3.25	171	H31.3.25	172
II-5253	名東郡	佐那河内村	下字黒石、横関	宮本(1)	急傾斜地の崩壊	H31.3.25	171	H31.3.25	172
II-5254	名東郡	佐那河内村	下字宮本	宮本(2)	急傾斜地の崩壊	H31.3.25	171	H31.3.25	172
II-5255	名東郡	佐那河内村	下字宮本	西地	急傾斜地の崩壊	H31.3.25	171	H31.3.25	172
II-5256	名東郡	佐那河内村	下字大平	墓ノ久保(1)	急傾斜地の崩壊	H31.3.25	171	H31.3.25	172
II-5257	名東郡	佐那河内村	下字墓ノ久保、大平	墓ノ久保(2)	急傾斜地の崩壊	H31.3.25	171	H31.3.25	172
II-5259	名東郡	佐那河内村	下字大平	墓ノ久保(4)	急傾斜地の崩壊	H31.3.25	171	H31.3.25	172
I-1351	名東郡	佐那河内村	下字平間	荒瀬	急傾斜地の崩壊	H31.3.25	171	H31.3.25	172
I-1352	名東郡	佐那河内村	下字丸田	丸田	急傾斜地の崩壊	H31.3.25	171	H31.3.25	172
I-1353	名東郡	佐那河内村	下字荒瀬	丸田下	急傾斜地の崩壊	H31.3.25	171	H31.3.25	172
I-1354	名東郡	佐那河内村	下字中峯	中峯(1)	急傾斜地の崩壊	H31.3.25	171	H31.3.25	172
II-5241	名東郡	佐那河内村	下字平間	平間	急傾斜地の崩壊	H31.3.25	171	H31.3.25	172
II-5242	名東郡	佐那河内村	下字舟戸	舟戸	急傾斜地の崩壊	H31.3.25	171		
II-5244	名東郡	佐那河内村	下字中峯	中峯(3)	急傾斜地の崩壊	H31.3.25	171	H31.3.25	172
II-5245	名東郡	佐那河内村	下字中峯	中峯(4)	急傾斜地の崩壊	H31.3.25	171	H31.3.25	172
II-5246	名東郡	佐那河内村	下字中峯	中峯(5)	急傾斜地の崩壊	H31.3.25	171	H31.3.25	172
II-5270	名東郡	佐那河内村	下字小屋ノ久保	小屋ノ久保(1)	急傾斜地の崩壊	H31.3.25	171	H31.3.25	172
II-5271	名東郡	佐那河内村	下字小屋ノ久保	小屋ノ久保(2)	急傾斜地の崩壊	H31.3.25	171	H31.3.25	172
II-5273	名東郡	佐那河内村	下字東山	東山(2)	急傾斜地の崩壊	H31.3.25	171	H31.3.25	172
II-5274	名東郡	佐那河内村	下字東山	東山(3)	急傾斜地の崩壊	H31.3.25	171	H31.3.25	172
II-5275	名東郡	佐那河内村	下字東山	東山(4)	急傾斜地の崩壊	H31.3.25	171	H31.3.25	172
II-5276	名東郡	佐那河内村	下字ウチウ	ウチウ	急傾斜地の崩壊	H31.3.25	171	H31.3.25	172
I-1356	名東郡	佐那河内村	下字父ノ久保	父ノ久保	急傾斜地の崩壊	H31.3.25	171	H31.3.25	172
I-1357	名東郡	佐那河内村	下字中溝	上嵯峨	急傾斜地の崩壊	H31.3.25	171	H31.3.25	172
I-1358	名東郡	佐那河内村	下字水上	水上(1)	急傾斜地の崩壊	H31.3.25	171	H31.3.25	172
II-5260	名東郡	佐那河内村	下字栗見坂	栗見坂	急傾斜地の崩壊	H31.3.25	171	H31.3.25	172
II-5261	名東郡	佐那河内村	下字馬木谷	馬木谷	急傾斜地の崩壊	H31.3.25	171	H31.3.25	172
II-5262	名東郡	佐那河内村	下字阿ら田	阿ら田(1)	急傾斜地の崩壊	H31.3.25	171	H31.3.25	172
II-5263	名東郡	佐那河内村	下字阿ら田	阿ら田(2)	急傾斜地の崩壊	H31.3.25	171	H31.3.25	172
II-5264	名東郡	佐那河内村	下字阿ら田	阿ら田(3)	急傾斜地の崩壊	H31.3.25	171	H31.3.25	172
II-5265	名東郡	佐那河内村	下字滝バタ	滝バタ(1)	急傾斜地の崩壊	H31.3.25	171	H31.3.25	172
II-5266	名東郡	佐那河内村	下字滝バタ	滝バタ(2)	急傾斜地の崩壊	H31.3.25	171	H31.3.25	172
II-5267	名東郡	佐那河内村	下字滝バタ	滝バタ(3)	急傾斜地の崩壊	H31.3.25	171	H31.3.25	172
II-5268	名東郡	佐那河内村	下字水上	水上(2)	急傾斜地の崩壊	H31.3.25	171	H31.3.25	172
II-5269	名東郡	佐那河内村	下字小屋ノ久保	水上(3)	急傾斜地の崩壊	H31.3.25	171	H31.3.25	172
危険箇所番号なし	名東郡	佐那河内村	下字西ノハナ	西ノハナ(4)	急傾斜地の崩壊	H31.3.25	171	H31.3.25	172
危険箇所番号なし	名東郡	佐那河内村	上字育水	育水(2)	急傾斜地の崩壊	R1.9.24	396	R1.9.24	398
危険箇所番号なし	名東郡	佐那河内村	上字我楽	我楽(2)	急傾斜地の崩壊	R1.9.24	396	R1.9.24	398
II-5184	名東郡	佐那河内村	上字中尾	中尾(1)	急傾斜地の崩壊	R1.9.24	396	R1.9.24	398
II-5185	名東郡	佐那河内村	上字中尾	中尾(2)	急傾斜地の崩壊	R1.9.24	396	R1.9.24	398
II-5186	名東郡	佐那河内村	上字野神原	野神原	急傾斜地の崩壊	R1.9.24	396	R1.9.24	398

II-5188	名東郡	佐那河内村	上字遠野	遠野(2)	急傾斜地の崩壊	R1.9.24	396	R1.9.24	398
II-5189	名東郡	佐那河内村	上字遠野	遠野(3)	急傾斜地の崩壊	R1.9.24	396	R1.9.24	398
II-5190	名東郡	佐那河内村	上字遠野	遠野(4)	急傾斜地の崩壊	R1.9.24	396	R1.9.24	398
II-5218	名東郡	佐那河内村	下字下野	下野(5)	急傾斜地の崩壊	H18.7.4	780	R1.9.24	398
II-5235	名東郡	佐那河内村	下字菅沢	菅沢(2)	急傾斜地の崩壊	H18.7.4	780	R1.9.24	398
II-5219	名東郡	佐那河内村	下字戎浦	戎浦(1)	急傾斜地の崩壊	H21.3.2	131	R1.9.24	398
II-5220	名東郡	佐那河内村	下字戎浦	戎浦(2)	急傾斜地の崩壊	H21.3.2	131	R1.9.24	398
II-5221	名東郡	佐那河内村	下字一ノ瀬	一ノ瀬(1)	急傾斜地の崩壊	H21.3.2	131	R1.9.24	398
II-5222	名東郡	佐那河内村	下字一ノ瀬	一ノ瀬(2)	急傾斜地の崩壊	H21.3.2	131	R1.9.24	398
II-5223	名東郡	佐那河内村	下字一ノ瀬	一ノ瀬(3)	急傾斜地の崩壊	H21.3.2	131	R1.9.24	398
II-5224	名東郡	佐那河内村	下字一ノ瀬	一ノ瀬(4)	急傾斜地の崩壊	H21.3.2	131	R1.9.24	398
II-5225	名東郡	佐那河内村	下字一ノ瀬	一ノ瀬(5)	急傾斜地の崩壊	H21.3.2	131	R1.9.24	398
II-5151	名東郡	佐那河内村	上字府能	府能(1)	急傾斜地の崩壊	R1.9.24	396	R1.9.24	398
II-5152	名東郡	佐那河内村	上字府能	府能(2)	急傾斜地の崩壊	R1.9.24	396	R1.9.24	398
危険箇所番号なし	名東郡	佐那河内村	上字育水	育水(3)	急傾斜地の崩壊	R1.9.24	396	R1.9.24	398
危険箇所番号なし	名東郡	佐那河内村	上字遠野	遠野(6)	急傾斜地の崩壊	R1.9.24	396	R1.9.24	398
危険箇所番号なし	名東郡	佐那河内村	上字大田原	奥野々(1)	急傾斜地の崩壊	R1.9.24	396	R1.9.24	398
危険箇所番号なし	名東郡	佐那河内村	上字奥野	奥野々下(1)	急傾斜地の崩壊	R1.9.24	396	R1.9.24	398
危険箇所番号なし	名東郡	佐那河内村	上字我楽	我楽(3)	急傾斜地の崩壊	R1.9.24	396	R1.9.24	398
危険箇所番号なし	名東郡	佐那河内村	上字久保井	久保井(1)	急傾斜地の崩壊	R1.9.24	396	R1.9.24	398
危険箇所番号なし	名東郡	佐那河内村	上字久保井	久保井(2)	急傾斜地の崩壊	R1.9.24	396	R1.9.24	398
危険箇所番号なし	名東郡	佐那河内村	上字幸田	幸田(1)	急傾斜地の崩壊	R1.9.24	396	R1.9.24	398
危険箇所番号なし	名東郡	佐那河内村	上字幸田	幸田(2)	急傾斜地の崩壊	R1.9.24	396	R1.9.24	398
危険箇所番号なし	名東郡	佐那河内村	上字桜久保	桜久保(1)	急傾斜地の崩壊	R1.9.24	396	R1.9.24	398
危険箇所番号なし	名東郡	佐那河内村	上字中尾	中尾(3)	急傾斜地の崩壊	R1.9.24	396	R1.9.24	398
危険箇所番号なし	名東郡	佐那河内村	上字中尾	中尾(4)	急傾斜地の崩壊	R1.9.24	396	R1.9.24	398
危険箇所番号なし	名東郡	佐那河内村	上字中尾	中尾(5)	急傾斜地の崩壊	R1.9.24	396	R1.9.24	398
危険箇所番号なし	名東郡	佐那河内村	上字東尾	東尾(1)	急傾斜地の崩壊	R1.9.24	396	R1.9.24	398
危険箇所番号なし	名東郡	佐那河内村	上字府能	府能(11)	急傾斜地の崩壊	R1.9.24	396	R1.9.24	398
危険箇所番号なし	名東郡	佐那河内村	上字平間	平間(3)	急傾斜地の崩壊	R1.9.24	396	R1.9.24	398
危険箇所番号なし	名東郡	佐那河内村	上字平地	平地(1)	急傾斜地の崩壊	R1.9.24	396	R1.9.24	398
危険箇所番号なし	名東郡	佐那河内村	上字平地	平地(2)	急傾斜地の崩壊	R1.9.24	396	R1.9.24	398
危険箇所番号なし	名東郡	佐那河内村	上字平地	平地(3)	急傾斜地の崩壊	R1.9.24	396	R1.9.24	398
危険箇所番号なし	名東郡	佐那河内村	上字平尾	平尾(1)	急傾斜地の崩壊	R1.9.24	396	R1.9.24	398
危険箇所番号なし	名東郡	佐那河内村	上字平尾	平尾(2)	急傾斜地の崩壊	R1.9.24	396	R1.9.24	398
危険箇所番号なし	名東郡	佐那河内村	上字野神原	野神原(1)	急傾斜地の崩壊	R1.9.24	396	R1.9.24	398

＜土石流＞

危険箇所番号 箇所番号	所在地			区域名称	土砂災害の発生 因となる自然現象 種類	警戒区域告示		特別警戒区域告示	
	郡・市	町・村	字			年月日	番号	年月日	番号
15007	名東郡	佐那河内村	上字井開	ツエノ谷	土石流	H22.6.17	362	H22.6.17	364
15008	名東郡	佐那河内村	上字井開	東谷川	土石流	H22.6.17	362	H22.6.17	364
15013	名東郡	佐那河内村	上字中辺	上中辺谷(1)	土石流	H21.8.21	520	—	—
25012	名東郡	佐那河内村	上字中辺	上中辺谷(2)※	土石流	H18.7.4	780	H21.8.21	524
25036	名東郡	佐那河内村	下字菅沢	菅沢西谷	土石流	H18.7.4	780	現在	未指定
15025	名東郡	佐那河内村	下字高樋	高樋谷	土石流	H21.8.21	520	H21.8.21	524

25023	名東郡	佐那河内村	下字高樋	中津東谷	土石流	H21.8.21	520	H21.8.21	524
25026	名東郡	佐那河内村	下字モノミ石	モノミ石谷	土石流	H21.8.21	520	H21.8.21	524
15017	名東郡	佐那河内村	下字西ノハナ	西ノハナ谷	土石流	H21.8.21	520	H21.8.21	524
15014	名東郡	佐那河内村	下字中辺	高森東谷	土石流	H21.8.21	520	H21.8.21	524
15015	名東郡	佐那河内村	下字鯉ノ内	下中辺西谷	土石流	H21.8.21	520	H21.8.21	524
15016	名東郡	佐那河内村	下字鯉ノ内	下中辺東谷	土石流	H21.8.21	520	H21.8.21	524
15002	名東郡	佐那河内村	上字仁井田	竜甲谷	土石流	H30.1.26	43	H30.1.26	44
15003	名東郡	佐那河内村	上字仁井田	ジジン谷	土石流	H30.1.26	43	H30.1.26	44
15004	名東郡	佐那河内村	上字横峰	横峯谷	土石流	H30.1.26	43	H30.1.26	44
15005	名東郡	佐那河内村	上字谷	三ツ谷谷	土石流	H30.1.26	43	H30.1.26	44
15006	名東郡	佐那河内村	上字北山	出会谷	土石流	H30.1.26	43	H30.1.26	44
15009	名東郡	佐那河内村	上字宮前	朝宮谷	土石流	H30.1.26	43	H30.1.26	44
15010	名東郡	佐那河内村	上字宮前	オクノ谷	土石流	H30.1.26	43	H30.1.26	44
危険箇所番号なし	名東郡	佐那河内村	上字久保井、平間、井開、白尾、幸田	清吾谷	土石流	H30.1.26	43	H30.1.26	44
15019	名東郡	佐那河内村	下字日浦	日浦谷	土石流	H30.3.29	221	H30.3.29	222
15021	名東郡	佐那河内村	下字中津	堂ノ奥谷	土石流	H30.3.29	221	H30.3.29	222
15022	名東郡	佐那河内村	下字中津	チヂリ谷	土石流	H30.3.29	221	H30.3.29	222
25018	名東郡	佐那河内村	下字日浦	ドフドフ原谷	土石流	H30.3.29	221	H30.3.29	222
25020	名東郡	佐那河内村	下字日浦	スコ谷	土石流	H30.3.29	221	H30.3.29	222
15033	名東郡	佐那河内村	下字寺谷	堂ノ前谷	土石流	H30.3.29	221	H30.3.29	222
15035	名東郡	佐那河内村	下字寺谷	寺谷谷	土石流	H30.3.29	221	H30.3.29	222
25027	名東郡	佐那河内村	下字八反地	八反地谷	土石流	H30.3.29	221	H30.3.29	222
15028	名東郡	佐那河内村	上字百尾、平尾 下字横関、黒石、明見谷	明見谷	土石流	H31.3.25	171	H31.3.25	172
15029	名東郡	佐那河内村	下字宮本、黒石、横関、東内	墓ノ久保谷	土石流	H31.3.25	171	H31.3.25	172
15032	名東郡	佐那河内村	下字東山・荒瀬	三本松谷	土石流	H31.3.25	171	H31.3.25	172
15030	名東郡	佐那河内村	下字滝ノ夕	阿ら田谷	土石流	H31.3.25	171	H31.3.25	172
25001	名東郡	佐那河内村	上字府能	府能北谷	土石流	R1.9.24	396	R1.9.24	397
25011	名東郡	佐那河内村	上字平地	谷内谷	土石流	R1.9.24	396	R1.9.24	397
25034	名東郡	佐那河内村	下字下野	猿郷谷	土石流	R1.9.24	396	R1.9.24	397
15024	名東郡	佐那河内村	下字高樋	エウガ西谷	土石流	R3.3.23	211	-	-

「区域の名称」が変更された箇所

<地すべり>

危険箇所番号 箇所番号	所在地			区域名称	土砂災害の発生 因となる自然現象 の種類	警戒区域告示		特別警戒区域告示	
	郡・市	町・村	字			年月日	番号	年月日	番号
491	名東郡	佐那河内村	上字北山	北山	地すべり	H30.1.26	43	-	-
497	名東郡	佐那河内村	下字大平、宮本、西地、墓ノ久保、長ノ久保、父ノ久保、中溝、黒石、東内、横関、明見谷	明見谷	地すべり	H31.3.25	171	-	-
493	名東郡	佐那河内村	下	下嵯峨	地すべり	H31.3.25	171	-	-
494	名東郡	佐那河内村	下	共栄	地すべり	H31.3.25	171	-	-
498	名東郡	佐那河内村	下	上嵯峨	地すべり	H31.3.25	171	-	-
499	名東郡	佐那河内村	下	栗見坂	地すべり	H31.3.25	171	-	-
495	名東郡	佐那河内村	上	牛小屋※	地すべり	R1.9.24	396	-	-
496	名東郡	佐那河内村	上	秋城	地すべり	R1.9.24	396	-	-
493	名東郡	佐那河内村	下字立石・山神・溝田・滝ノ宮・田野々・中津・高樋・モノミ石	根郷	地すべり	R5.3.28	107	-	-
494	名東郡	佐那河内村	下字モノミ石・高樋・菅沢・下野・八反地・寺谷	菅沢	地すべり	R5.3.28	107	-	-
498	名東郡	佐那河内村	上字育水・平尾・我楽・宮前・平地・南野・大黒・中辺、下字カラ谷・追上・中辺・松川原・馬越・西ノハナ・芝生・坂手・長尾・龍淵・尾端・田野々	平地	地すべり	R5.3.28	107	-	-
499	名東郡	佐那河内村	下字小屋ノ久保・下田・舟戸・中峰・堤・キビジリ・荒瀬・東山・丸田・ウチウ・平間	東山	地すべり	R5.3.28	107	-	-
495	名東郡	佐那河内村	上字府能山・府能、鬼籠野字小原	府能西	地すべり	R5.3.28	107	-	-

石井町指定箇所一覧表

〈急傾斜地の崩壊〉

危険箇所番号	所在地			区域名称	土砂災害の発生 因となる自然現象 種類	警戒区域告示		特別警戒区域告示	
	箇所番号	郡・市	町・村			字	年月日	番号	年月日
I-781	名西郡	石井町	石井字石井	利包	急傾斜地の崩壊	H21.5.20	310	H21.5.20	311
I-783	名西郡	石井町	石井字石井	石井(1)	急傾斜地の崩壊	H22.3.19	139	H22.3.19	140
I-784	名西郡	石井町	石井字石井	石井(2)	急傾斜地の崩壊	H22.10.6	584	H22.10.6	585
I-785	名西郡	石井町	石井字石井	石井(3)	急傾斜地の崩壊	H22.6.17	362	H22.6.17	364
I-2028	名西郡	石井町	石井字石井	石井(4)	急傾斜地の崩壊	H22.10.6	584	H22.10.6	585
II-3737	名西郡	石井町	石井字石井	石井(5)	急傾斜地の崩壊	H22.6.17	362	H22.6.17	364
II-3738	名西郡	石井町	石井字石井	石井(6)	急傾斜地の崩壊	H22.3.19	139	H22.3.19	140
II-3739	名西郡	石井町	石井字石井	石井(7)	急傾斜地の崩壊	H22.6.17	362	H22.6.17	364
II-7751	名西郡	石井町	石井字石井	石井(8)	急傾斜地の崩壊	H21.5.20	310	H21.5.20	311
I-782	名西郡	石井町	石井字石井	山路	急傾斜地の崩壊	H22.6.17	362	H22.6.17	364
I-770	名西郡	石井町	石井字尼寺	北尼寺(1)	急傾斜地の崩壊	H22.3.19	139	H22.3.19	140
I-771	名西郡	石井町	石井字尼寺	東尼寺(1)	急傾斜地の崩壊	H22.3.19	139	H22.3.19	140
I-772	名西郡	石井町	石井字尼寺	南尼寺(1)	急傾斜地の崩壊	H22.3.19	139	H22.3.19	140
I-773	名西郡	石井町	石井字尼寺	尼寺(1)	急傾斜地の崩壊	H22.3.19	139	H22.3.19	140
II-3736	名西郡	石井町	石井字尼寺	尼寺(4)	急傾斜地の崩壊	H22.3.19	139	H22.3.19	140
II-3734	名西郡	石井町	石井字内谷	尼寺(2)	急傾斜地の崩壊	H22.3.19	139	H22.3.19	140
II-3735	名西郡	石井町	石井字内谷	尼寺(3)	急傾斜地の崩壊	H22.3.19	139	H22.3.19	140
I-775	名西郡	石井町	石井字内谷	内谷(2)	急傾斜地の崩壊	H22.3.19	139	H22.3.19	140
I-776	名西郡	石井町	石井字内谷	内谷(3)	急傾斜地の崩壊	H22.3.19	139	H22.3.19	140
I-777	名西郡	石井町	石井字内谷	内谷(4)	急傾斜地の崩壊	H22.3.19	139	H22.3.19	140
I-778	名西郡	石井町	石井字白鳥	白鳥(1)	急傾斜地の崩壊	H22.3.19	139	H22.3.19	140
I-779	名西郡	石井町	石井字白鳥	白鳥(2)	急傾斜地の崩壊	H22.3.19	139	H22.3.19	140
I-780	名西郡	石井町	石井字白鳥	白鳥(3)	急傾斜地の崩壊	H22.3.19	139	H22.3.19	140
I-786	名西郡	石井町	石井字城ノ内	城ノ内(1)	急傾斜地の崩壊	H23.3.24	168	H23.3.24	170
II-3740	名西郡	石井町	石井字城ノ内	城ノ内(2)	急傾斜地の崩壊	H23.3.24	168	H23.3.24	170
II-3743	名西郡	石井町	浦庄字上浦	上浦(1)	急傾斜地の崩壊	H23.3.24	168	H23.3.24	170
I-787	名西郡	石井町	浦庄字下浦	下浦(1)	急傾斜地の崩壊	H23.3.24	168	H23.3.24	170
I-788	名西郡	石井町	浦庄字下浦	下浦(2)	急傾斜地の崩壊	H23.3.24	168	H23.3.24	170
II-3741	名西郡	石井町	浦庄字下浦	下浦(3)	急傾斜地の崩壊	H23.3.24	168	H23.3.24	170
III-3	名西郡	石井町	石井字内谷	内谷(5)	急傾斜地の崩壊	R1.9.24	396	R1.9.24	398
III-4	名西郡	石井町	石井字尼寺	尼寺(5)	急傾斜地の崩壊	R1.9.24	396	R1.9.24	398
III-5	名西郡	石井町	石井字石井・白鳥	石井(9)	急傾斜地の崩壊	R1.9.24	396	R1.9.24	398
III-6	名西郡	石井町	石井字石井	石井(10)	急傾斜地の崩壊	R1.9.24	396	R1.9.24	398
III-7	名西郡	石井町	石井字石井	石井(11)	急傾斜地の崩壊	R1.9.24	396	R1.9.24	398
III-8	名西郡	石井町	石井字石井	石井(12)	急傾斜地の崩壊	R1.9.24	396	R1.9.24	398
III-9	名西郡	石井町	石井字石井	石井(13)	急傾斜地の崩壊	R1.9.24	396	R1.9.24	398
III-11	名西郡	石井町	石井字城ノ内	城ノ内(4)	急傾斜地の崩壊	R1.9.24	396	R1.9.24	398

Ⅲ-12	名西郡	石井町	石井字城ノ内	城ノ内(5)	急傾斜地の崩壊	R1.9.24	396	R1.9.24	398
Ⅲ-13	名西郡	石井町	浦庄字下浦	下浦(5)	急傾斜地の崩壊	R1.9.24	396	R1.9.24	398
Ⅲ-14	名西郡	石井町	浦庄字下浦	下浦(6)	急傾斜地の崩壊	R1.9.24	396	R1.9.24	398
Ⅲ-15	名西郡	石井町	浦庄字下浦	下浦(7)	急傾斜地の崩壊	R1.9.24	396		
Ⅲ-16	名西郡	石井町	浦庄字下浦	下浦(8)	急傾斜地の崩壊	R1.9.24	396	R1.9.24	398
Ⅲ-17	名西郡	石井町	浦庄字上浦	上浦(2)	急傾斜地の崩壊	R1.9.24	396	R1.9.24	398
Ⅲ-18	名西郡	石井町	浦庄字上浦	上浦(3)	急傾斜地の崩壊	R1.9.24	396	R1.9.24	398
Ⅲ-19	名西郡	石井町	浦庄字上浦	上浦(4)	急傾斜地の崩壊	R1.9.24	396	R1.9.24	398

<土石流>

危険箇所番号 箇所番号	所在地			区域名称	土石災害の発生 因となる自然現象 の種類	警戒区域告示		特別警戒区域告示	
	郡・市	町・村	字			年月日	番号	年月日	番号
341-II-03	名西郡	石井町	石井字石井	東王子谷	土石流	H22.6.17	362	H23.3.24	170
341-I-05	名西郡	石井町	石井字石井	清成谷川	土石流	H22.10.6	584	H22.10.6	585
341-I-06	名西郡	石井町	石井字石井	清水越谷川	土石流	H22.6.17	362	H22.6.17	364
341-I-07	名西郡	石井町	石井字石井	蟹谷川	土石流	H22.6.17	362	H22.6.17	364
341-I-08	名西郡	石井町	石井字石井	農大南谷	土石流	H21.5.20	310	H21.5.20	311
341-I-09	名西郡	石井町	石井字石井	カンヤケ谷	土石流	H21.5.20	310	H21.5.20	311
341-I-10	名西郡	石井町	石井字石井	神宅谷川	土石流	H21.5.20	310	H21.5.20	311
341-I-11	名西郡	石井町	石井字鳥坂	尼寺谷川	土石流	H22.3.19	139	H22.3.19	140
341-I-12	名西郡	石井町	石井字鳥坂	内谷川	土石流	H22.3.19	139	H22.3.19	140
341-II-04	名西郡	石井町	石井字白鳥	白鳥谷川	土石流	H22.3.19	139	H22.3.19	140
341-I-04	名西郡	石井町	石井字城ノ内	童学寺谷	土石流	H23.3.24	168	H23.3.24	170
341-II-01	名西郡	石井町	浦庄字上浦	瑞泉寺谷	土石流	H23.3.24	168	H23.3.24	170
341-I-01	名西郡	石井町	浦庄字下浦	米山谷	土石流	H23.3.24	168	-	-
341-I-02	名西郡	石井町	浦庄字下浦	中米山谷	土石流	H23.3.24	168	H23.3.24	170
341-I-03	名西郡	石井町	浦庄字下浦	東米山谷	土石流	H23.3.24	168	H23.3.24	170
341-II-02	名西郡	石井町	浦庄字下浦	下浦谷	土石流	H23.3.24	168	H23.3.24	170
341-III-001	名西郡	石井町	浦庄字下浦	西山谷(1)	土石流	R1.9.24	396	R1.9.24	398
危険箇所番号 なし	名西郡	石井町	浦庄字下浦	西山谷(2)	土石流	R1.9.24	396		

<地すべり>

381	名西郡	石井町	浦庄字上浦	石井上浦	地すべり	R1.9.24	396		
-----	-----	-----	-------	------	------	---------	-----	--	--

神山町指定箇所一覧表

<急傾斜地の崩壊>

危険箇所番号	所在地			区域名称	土砂災害の発生 因となる自然現 象種類	警戒区域告示		特別警戒区域告示	
	箇所番号	郡・市	町・村			字	年月日	番号	年月日
I-1373	名西郡	神山町	阿野字船底	船底(1)	急傾斜地の崩壊	H21.5.20	310	H21.5.20	311
I-1381	名西郡	神山町	阿野字神木	神木(1)	急傾斜地の崩壊	H21.5.20	310	H21.5.20	311
II-5323	名西郡	神山町	阿野字神木	神木(2)	急傾斜地の崩壊	H21.5.20	310	H21.5.20	311
II-5324	名西郡	神山町	阿野字神木	神木(3)	急傾斜地の崩壊	H21.5.20	310	H21.5.20	311
II-5325	名西郡	神山町	阿野字神木	神木(4)	急傾斜地の崩壊	H21.5.20	310	H21.5.20	311
II-5355	名西郡	神山町	阿野字地野々	地野々(2)	急傾斜地の崩壊	H23.3.24	168	H23.3.24	170
II-5356	名西郡	神山町	阿野字地野々	地野々(3)	急傾斜地の崩壊	H23.3.24	168	H23.3.24	170
II-5322	名西郡	神山町	阿野字地ノ平	地ノ平(2)	急傾斜地の崩壊	H21.5.20	310	H21.5.20	311
I-1362	名西郡	神山町	阿野字北倉目	北倉目(1)	急傾斜地の崩壊	H22.6.17	362	H22.6.17	364
II-5287	名西郡	神山町	阿野字北倉目	北倉目(2)	急傾斜地の崩壊	H22.6.17	362	H22.6.17	364
II-5288	名西郡	神山町	阿野字北倉目	北倉目(3)	急傾斜地の崩壊	H22.6.17	362	H22.6.17	364
II-5289	名西郡	神山町	阿野字北倉目	北倉目(4)	急傾斜地の崩壊	H22.6.17	362	H22.6.17	364
II-5290	名西郡	神山町	阿野字北倉目	北倉目(5)	急傾斜地の崩壊	H22.6.17	362	H22.6.17	364
II-5291	名西郡	神山町	阿野字北倉目	北倉目(6)	急傾斜地の崩壊	H22.6.17	362	H22.6.17	364
I-1401	名西郡	神山町	阿野字南馬喰草	南馬喰草	急傾斜地の崩壊	H23.3.24	168	H23.3.24	170
I-1396	名西郡	神山町	阿野字河口	河口	急傾斜地の崩壊	H23.3.24	168	H23.3.24	170
I-1391	名西郡	神山町	阿野字馬地	阿野馬地北	急傾斜地の崩壊	H23.3.24	168	H23.3.24	170
I-1392	名西郡	神山町	阿野字馬地	阿野馬地	急傾斜地の崩壊	H23.3.24	168	H23.3.24	170
II-5360	名西郡	神山町	阿野字馬地	馬地(3)	急傾斜地の崩壊	H26.3.28	202	H26.3.28	203
II-5361	名西郡	神山町	阿野字馬地	馬地(4)	急傾斜地の崩壊	H26.3.28	202	H26.3.28	203
II-5362	名西郡	神山町	阿野字馬地	馬地(5)	急傾斜地の崩壊	H26.3.28	202	H26.3.28	203
II-5363	名西郡	神山町	阿野字馬地	馬地(6)	急傾斜地の崩壊	H26.3.28	202	H26.3.28	203
I-1400	名西郡	神山町	阿野字広野	広野	急傾斜地の崩壊	H23.3.24	168	H23.3.24	170
II-5343	名西郡	神山町	阿野字広野	広野(2)	急傾斜地の崩壊	H23.3.24	168	H23.3.24	170
I-1395	名西郡	神山町	阿野字橘谷	橘谷	急傾斜地の崩壊	H23.3.24	168	H23.3.24	170
II-5358	名西郡	神山町	阿野字橘谷	橘谷(3)	急傾斜地の崩壊	H26.3.28	202	H26.3.28	203
I-1363	名西郡	神山町	阿野字長谷	長谷	急傾斜地の崩壊	H26.3.28	202	H26.3.28	203
I-1422	名西郡	神山町	下分字西寺	西寺(1)	急傾斜地の崩壊	H21.3.2	131	H21.3.2	134
II-5631	名西郡	神山町	下分字西寺	西寺(2)	急傾斜地の崩壊	H21.3.2	131	H21.3.2	134
I-1428	名西郡	神山町	下分字左右山	左右山(1)	急傾斜地の崩壊	H21.3.2	131	H21.3.2	134
I-1429 II-5586	名西郡	神山町	下分字左右山	左右山(2)	急傾斜地の崩壊	H21.3.2	131	H21.3.2	134
II-5585	名西郡	神山町	下分字左右山	左右山(7)	急傾斜地の崩壊	H21.3.2	131	H21.3.2	134
I-1431	名西郡	神山町	下分字東稲原	東稲原	急傾斜地の崩壊	H21.3.2	131	H21.3.2	134
II-5624	名西郡	神山町	下分字北中稲原	北中稲原	急傾斜地の崩壊	H21.3.2	131	H21.3.2	134
II-5633 II-5634	名西郡	神山町	下分字西稲原	西稲原(1)	急傾斜地の崩壊	H21.3.2	131	H21.3.2	134
II-5637	名西郡	神山町	下分字矢ノ内	矢内	急傾斜地の崩壊	H21.3.2	131	H21.3.2	134
I-1416	名西郡	神山町	下分字鍋岩	鍋岩(1)	急傾斜地の崩壊	H23.3.24	168	H23.3.24	170
I-1417	名西郡	神山町	下分字鍋岩	鍋岩(2)	急傾斜地の崩壊	H23.3.24	168	H23.3.24	170

I-1418	名西郡	神山町	下分字鍋岩	鍋岩(3)	急傾斜地の崩壊	H23.3.24	168	H23.3.24	170
II-5595	名西郡	神山町	下分字鍋岩	鍋岩(4)	急傾斜地の崩壊	H23.3.24	168	H23.3.24	170
II-5596	名西郡	神山町	下分字鍋岩	鍋岩(5)	急傾斜地の崩壊	H23.3.24	168	H23.3.24	170
II-5597	名西郡	神山町	下分字鍋岩	鍋岩(6)	急傾斜地の崩壊	H23.3.24	168	H23.3.24	170
II-5598	名西郡	神山町	下分字鍋岩	鍋岩(7)	急傾斜地の崩壊	H23.3.24	168	H23.3.24	170
II-5599	名西郡	神山町	下分字鍋岩	鍋岩(8)	急傾斜地の崩壊	H23.3.24	168	H23.3.24	170
II-5600	名西郡	神山町	下分字鍋岩	鍋岩(9)	急傾斜地の崩壊	H23.3.24	168	H23.3.24	170
II-5601	名西郡	神山町	下分字鍋岩	鍋岩(10)	急傾斜地の崩壊	H23.3.24	168	H23.3.24	170
I-1405	名西郡	神山町	上分字門屋	門屋(1)	急傾斜地の崩壊	H28.3.31	230	H28.3.31	231
I-1407	名西郡	神山町	上分字川又、川又西、門屋	川又	急傾斜地の崩壊	H28.3.31	230	H28.3.31	231
II-5526	名西郡	神山町	上分字川又	川又(2)	急傾斜地の崩壊	H28.3.31	230	H28.3.31	231
II-5527	名西郡	神山町	上分字川又	川又(3)	急傾斜地の崩壊	H28.3.31	230	H28.3.31	231
II-5525	名西郡	神山町	上分字川又西	川又西	急傾斜地の崩壊	H28.3.31	230	H28.3.31	231
II-5427	名西郡	神山町	上分字川又西	川又西(2)	急傾斜地の崩壊	H28.3.31	230	H28.3.31	231
I-1413	名西郡	神山町	上分字川又南	上分中学校	急傾斜地の崩壊	H28.3.31	230	H28.3.31	231
II-5521	名西郡	神山町	上分字金泉、川又南	川又南(1)	急傾斜地の崩壊	H28.3.31	230	H28.3.31	231
II-5522	名西郡	神山町	上分字川又南	川又南(2)	急傾斜地の崩壊	H28.3.31	230	H28.3.31	231
II-5523	名西郡	神山町	上分字川又南	川又南(3)	急傾斜地の崩壊	H28.3.31	230	H28.3.31	231
II-5524	名西郡	神山町	上分字川又南	川又南(4)	急傾斜地の崩壊	H28.3.31	230	H28.3.31	231
II-5520	名西郡	神山町	上分字川又南	川又南(5)	急傾斜地の崩壊	H28.3.31	230	H28.3.31	231
II-5426	名西郡	神山町	上分字西ノ名	西ノ名(1)	急傾斜地の崩壊	H28.3.31	230	H28.3.31	231
II-5428	名西郡	神山町	上分字西ノ名	西ノ名(3)	急傾斜地の崩壊	H28.3.31	230	H28.3.31	231
II-5429	名西郡	神山町	上分字西ノ名	西ノ名(4)	急傾斜地の崩壊	H28.3.31	230	H28.3.31	231
II-5430	名西郡	神山町	上分字西ノ名	西ノ名(5)	急傾斜地の崩壊	H28.3.31	230	H28.3.31	231
II-5519	名西郡	神山町	上分字有懸	有懸(1)	急傾斜地の崩壊	H28.3.31	230	H28.3.31	231
II-5548	名西郡	神山町	上分字名本	名本(1)	急傾斜地の崩壊	H28.3.31	230	H28.3.31	231
II-5549	名西郡	神山町	上分字名本	名本(2)	急傾斜地の崩壊	H28.3.31	230	H28.3.31	231
II-5550	名西郡	神山町	上分字中谷	中谷(1)	急傾斜地の崩壊	H28.3.31	230	H28.3.31	231
II-5554	名西郡	神山町	上分字中谷	中谷(5)	急傾斜地の崩壊	H28.3.31	230	H28.3.31	231
I-1419	名西郡	神山町	下分字地野	地野(1)	急傾斜地の崩壊	H29.5.23	294	H29.5.23	295
II-5629	名西郡	神山町	下分字地野	地野(2)	急傾斜地の崩壊	H29.5.23	294	H29.5.23	295
II-5653	名西郡	神山町	下分字京地	京地(2)	急傾斜地の崩壊	H29.5.23	294	H29.5.23	295
II-5654	名西郡	神山町	下分字京地	京地(3)	急傾斜地の崩壊	H29.5.23	294	H29.5.23	295
II-5655	名西郡	神山町	下分字京地	京地(4)	急傾斜地の崩壊	H29.5.23	294	H29.5.23	295
II-5626	名西郡	神山町	下分字栗生野	栗生野(2)	急傾斜地の崩壊	H29.5.23	294	H29.5.23	295
II-5627	名西郡	神山町	下分字栗生野	栗生野(3)	急傾斜地の崩壊	H29.5.23	294	H29.5.23	295
II-5628	名西郡	神山町	下分字栗生野	栗生野(4)	急傾斜地の崩壊	H29.5.23	294	H29.5.23	295
II-5632	名西郡	神山町	下分字松ノ本	松ノ本	急傾斜地の崩壊	H29.5.23	294	H29.5.23	295
II-5635	名西郡	神山町	下分字南山	南山(1)	急傾斜地の崩壊	H29.5.23	294	H29.5.23	295
II-5636	名西郡	神山町	下分字南山	南山(2)	急傾斜地の崩壊	H29.5.23	294	H29.5.23	295
I-1442	名西郡	神山町	神領字東野間	東野間(1)	急傾斜地の崩壊	H26.3.28	202	H26.3.28	203
II-5691	名西郡	神山町	神領字東野間	中津(5)	急傾斜地の崩壊	H26.3.28	202	H26.3.28	203

II-5696	名西郡	神山町	神領字東野間	東野間(2)	急傾斜地の崩壊	H26.3.28	202	H26.3.28	203
II-5697	名西郡	神山町	神領字東野間	東野間(3)	急傾斜地の崩壊	H26.3.28	202	H26.3.28	203
II-5698	名西郡	神山町	神領字東野間	東野間(4)	急傾斜地の崩壊	H26.3.28	202	H26.3.28	203
I-1445	名西郡	神山町	神領字中津	中津(1)	急傾斜地の崩壊	H26.3.28	202	H26.3.28	203
I-1446	名西郡	神山町	神領字中津	神領中津	急傾斜地の崩壊	H26.3.28	202	H26.3.28	203
I-1447	名西郡	神山町	神領字中津	中津(2)	急傾斜地の崩壊	H26.3.28	202	H26.3.28	203
II-5692	名西郡	神山町	神領字中津	中津(3)	急傾斜地の崩壊	H26.3.28	202	H26.3.28	203
II-5693	名西郡	神山町	神領字中津	中津(4)	急傾斜地の崩壊	H26.3.28	202	H26.3.28	203
I-1450	名西郡	神山町	神領字西上角	上角(2)	急傾斜地の崩壊	H26.3.28	202	H26.3.28	203
II-5684	名西郡	神山町	神領字西上角	西上角(1)	急傾斜地の崩壊	H26.3.28	202	H26.3.28	203
II-5685	名西郡	神山町	神領字西上角	西上角(2)	急傾斜地の崩壊	H26.3.28	202	H26.3.28	203
I-1453	名西郡	神山町	神領字西大久保	西大久保	急傾斜地の崩壊	H26.3.28	202	H26.3.28	203
I-1436	名西郡	神山町	神領字大埜地	大埜地(1)	急傾斜地の崩壊	H28.3.31	230	H28.3.31	231
I-1437	名西郡	神山町	神領字大埜地	大埜地(2)	急傾斜地の崩壊	H28.3.31	230	H28.3.31	231
I-1438	名西郡	神山町	神領字大埜地	大埜地(3)	急傾斜地の崩壊	H28.3.31	230	H28.3.31	231
II-5699	名西郡	神山町	神領字大埜地	大埜地(4)	急傾斜地の崩壊	H28.3.31	230	H28.3.31	231
II-5701	名西郡	神山町	神領字大埜地	大埜地(6)	急傾斜地の崩壊	H28.3.31	230	H28.3.31	231
II-5702	名西郡	神山町	神領字大埜地	大埜地(7)	急傾斜地の崩壊	H28.3.31	230	H28.3.31	231
II-5703	名西郡	神山町	神領字大埜地	大埜地(8)	急傾斜地の崩壊	H28.3.31	230	H28.3.31	231
II-5704	名西郡	神山町	神領字大埜地	大埜地(9)	急傾斜地の崩壊	H28.3.31	230	H28.3.31	231
I-1443	名西郡	神山町	神領字大埜地	北上角(1)	急傾斜地の崩壊	H28.3.31	230	H28.3.31	231
I-1444	名西郡	神山町	神領字北上角	北上角(2)	急傾斜地の崩壊	H28.3.31	230	H28.3.31	231
II-5667	名西郡	神山町	神領字北上角	北上角(3)	急傾斜地の崩壊	H28.3.31	230	H28.3.31	231
II-5668	名西郡	神山町	神領字北上角	北上角(4)	急傾斜地の崩壊	H28.3.31	230	H28.3.31	231
II-5669	名西郡	神山町	神領字北上角	北上角(5)	急傾斜地の崩壊	H28.3.31	230	H28.3.31	231
II-5670	名西郡	神山町	神領字北上角	北上角(6)	急傾斜地の崩壊	H28.3.31	230	H28.3.31	231
II-5671	名西郡	神山町	神領字北上角	北上角(7)	急傾斜地の崩壊	H28.3.31	230	H28.3.31	231
II-5672	名西郡	神山町	神領字北上角	北上角(8)	急傾斜地の崩壊	H28.3.31	230	H28.3.31	231
II-5673	名西郡	神山町	神領字北上角	北上角(9)	急傾斜地の崩壊	H28.3.31	230	H28.3.31	231
II-5676	名西郡	神山町	神領字北上角	北上角(12)	急傾斜地の崩壊	H28.3.31	230	H28.3.31	231
II-5677	名西郡	神山町	神領字北上角	北上角(13)	急傾斜地の崩壊	H28.3.31	230	H28.3.31	231
I-1449	名西郡	神山町	神領字本上角	本上角(1)	急傾斜地の崩壊	H28.3.31	230	H28.3.31	231
II-5674	名西郡	神山町	神領字本上角、北上角	本上角(2)	急傾斜地の崩壊	H28.3.31	230	H28.3.31	231
II-5675	名西郡	神山町	神領字本上角	本上角(7)	急傾斜地の崩壊	H28.3.31	230	H28.3.31	231
I-1448	名西郡	神山町	神領字南上角	南上角(1)	急傾斜地の崩壊	H28.3.31	230	H28.3.31	231
II-5686	名西郡	神山町	神領字南上角	南上角(2)	急傾斜地の崩壊	H28.3.31	230	H28.3.31	231
II-5700	名西郡	神山町	神領字川北	川北(2)	急傾斜地の崩壊	H28.3.31	230	H28.3.31	231
I-1433	名西郡	神山町	神領字谷	谷	急傾斜地の崩壊	H29.5.23	294	H29.5.23	295
I-1439	名西郡	神山町	神領字川北	川北	急傾斜地の崩壊	H29.5.23	294	H29.5.23	295
I-1440	名西郡	神山町	神領字北	北	急傾斜地の崩壊	H29.5.23	294	H29.5.23	295
I-1441	名西郡	神山町	神領字北	京地(1)	急傾斜地の崩壊	H29.5.23	294	R5.3.28	100
I-1452	名西郡	神山町	神領字西野間	西野間(1)	急傾斜地の崩壊	H29.5.23	294	H29.5.23	295

II-5694	名西郡	神山町	神領字西野間	西野間(2)	急傾斜地の崩壊	H29.5.23	294	H29.5.23	295
II-5695	名西郡	神山町	神領字西野間	西野間(3)	急傾斜地の崩壊	H29.5.23	294	H29.5.23	295
危険箇所番号なし	名西郡	神山町	神領字西野間	西野間(4)	急傾斜地の崩壊	H29.5.23	294	H29.5.23	295
I-1365	名西郡	神山町	阿野字五反地	五反地(1)	急傾斜地の崩壊	H30.1.26	43	H30.1.26	44
I-1366	名西郡	神山町	阿野字五反地	五反地(2)	急傾斜地の崩壊	H30.1.26	43	H30.1.26	44
II-5313	名西郡	神山町	阿野字五反地	五反地(3)	急傾斜地の崩壊	H30.1.26	43	H30.1.26	44
II-5314	名西郡	神山町	阿野字五反地	五反地(4)	急傾斜地の崩壊	H30.1.26	43		
I-1380	名西郡	神山町	阿野字府中	府中(1)	急傾斜地の崩壊	H30.1.26	43	H30.1.26	44
I-1382	名西郡	神山町	阿野字長代	長代(1)	急傾斜地の崩壊	H30.1.26	43	H30.1.26	44
I-1383	名西郡	神山町	阿野字川平	川平(1)	急傾斜地の崩壊	H30.1.26	43	H30.1.26	44
I-1384	名西郡	神山町	阿野字川平	川平(2)	急傾斜地の崩壊	H30.1.26	43	H30.1.26	44
I-1385	名西郡	神山町	阿野字屋那瀬	屋那瀬	急傾斜地の崩壊	H30.1.26	43	H30.1.26	44
I-1386	名西郡	神山町	阿野字宮分	宮分(1)	急傾斜地の崩壊	H30.1.26	43	H30.1.26	44
I-1387	名西郡	神山町	阿野字宮分	宮分(2)	急傾斜地の崩壊	H30.1.26	43	H30.1.26	44
I-1434	名西郡	神山町	神領字本小野	本小野(1)	急傾斜地の崩壊	H30.1.26	43	H30.1.26	44
I-1435	名西郡	神山町	神領字西小野	西小野(1)	急傾斜地の崩壊	H30.1.26	43	H30.1.26	44
II-5328	名西郡	神山町	阿野字長代	長代(2)	急傾斜地の崩壊	H30.1.26	43	H30.1.26	44
II-5329	名西郡	神山町	阿野字長代	長代(3)	急傾斜地の崩壊	H30.1.26	43	H30.1.26	44
II-5401	名西郡	神山町	阿野字府中	府中(4)	急傾斜地の崩壊	H30.1.26	43	H30.1.26	44
II-5402	名西郡	神山町	阿野字府中	府中(2)	急傾斜地の崩壊	H30.1.26	43	H30.1.26	44
II-5403	名西郡	神山町	阿野字府中	府中(3)	急傾斜地の崩壊	H30.1.26	43	H30.1.26	44
II-5404	名西郡	神山町	神領字西小野	西小野(4)	急傾斜地の崩壊	H30.1.26	43	H30.1.26	44
II-5411	名西郡	神山町	阿野字宮分	宮分(3)	急傾斜地の崩壊	H30.1.26	43	H30.1.26	44
II-5412	名西郡	神山町	阿野字宮分	宮分(4)	急傾斜地の崩壊	H30.1.26	43	H30.1.26	44
II-5413	名西郡	神山町	阿野字宮分	宮分(5)	急傾斜地の崩壊	H30.1.26	43	H30.1.26	44
II-5414	名西郡	神山町	阿野字宮分	宮分(6)	急傾斜地の崩壊	H30.1.26	43	H30.1.26	44
II-5415	名西郡	神山町	阿野字宮分	宮分(7)	急傾斜地の崩壊	H30.1.26	43	H30.1.26	44
II-5416	名西郡	神山町	阿野字宮分	宮分(8)	急傾斜地の崩壊	H30.1.26	43	H30.1.26	44
II-5417	名西郡	神山町	阿野字宮分	宮分(9)	急傾斜地の崩壊	H30.1.26	43	H30.1.26	44
II-5418	名西郡	神山町	阿野字宮分	宮分(10)	急傾斜地の崩壊	H30.1.26	43	H30.1.26	44
II-5688	名西郡	神山町	神領字西小野	本小野(2)	急傾斜地の崩壊	H30.1.26	43	H30.1.26	44
II-5689	名西郡	神山町	神領字大埜地	西小野(2)	急傾斜地の崩壊	H30.1.26	43	H30.1.26	44
II-5690	名西郡	神山町	神領字西小野	西小野(3)	急傾斜地の崩壊	H30.1.26	43	H30.1.26	44
II-5431	名西郡	神山町	上分字本根川	本根川(1)	急傾斜地の崩壊	H30.1.26	43	H30.1.26	44
II-5432	名西郡	神山町	上分字本根川	本根川(2)	急傾斜地の崩壊	H30.1.26	43	H30.1.26	44
II-5433	名西郡	神山町	上分字府殿	府殿(4)	急傾斜地の崩壊	H30.1.26	43	H30.1.26	44
II-5434	名西郡	神山町	上分字本根川	本根川(4)	急傾斜地の崩壊	H30.1.26	43	H30.1.26	44
II-5435	名西郡	神山町	上分字本根川	本根川(5)	急傾斜地の崩壊	H30.1.26	43	H30.1.26	44
II-5436	名西郡	神山町	上分字府殿	府殿(1)	急傾斜地の崩壊	H30.1.26	43	H30.1.26	44
II-5437	名西郡	神山町	上分字府殿	府殿(2)	急傾斜地の崩壊	H30.1.26	43	H30.1.26	44
II-5438	名西郡	神山町	上分字府殿	府殿(3)	急傾斜地の崩壊	H30.1.26	43	H30.1.26	44
II-5439	名西郡	神山町	上分字殿宮	殿宮(14)	急傾斜地の崩壊	H30.1.26	43	H30.1.26	44

II-5440	名西郡	神山町	上分字殿宮	殿宮(15)	急傾斜地の崩壊	H30.1.26	43	H30.1.26	44
II-5441	名西郡	神山町	上分字殿宮	殿宮(1)	急傾斜地の崩壊	H30.1.26	43	H30.1.26	44
II-5442	名西郡	神山町	上分字殿宮	殿宮(2)	急傾斜地の崩壊	H30.1.26	43	H30.1.26	44
II-5443	名西郡	神山町	上分字殿宮	殿宮(3)	急傾斜地の崩壊	H30.1.26	43	H30.1.26	44
II-5444	名西郡	神山町	上分字殿宮	殿宮(4)	急傾斜地の崩壊	H30.1.26	43	H30.1.26	44
II-5448	名西郡	神山町	上分字殿宮	殿宮(8)	急傾斜地の崩壊	H30.1.26	43	H30.1.26	44
II-5449	名西郡	神山町	上分字殿宮	殿宮(9)	急傾斜地の崩壊	H30.1.26	43	H30.1.26	44
II-5450	名西郡	神山町	上分字殿宮	殿宮(10)	急傾斜地の崩壊	H30.1.26	43	H30.1.26	44
II-5451	名西郡	神山町	上分字殿宮	殿宮(11)	急傾斜地の崩壊	H30.1.26	43	H30.1.26	44
II-5452	名西郡	神山町	上分字殿宮	殿宮(12)	急傾斜地の崩壊	H30.1.26	43	H30.1.26	44
危険箇所番号なし	名西郡	神山町	上分字本根川	本根川(3)	急傾斜地の崩壊	H30.1.26	43	H30.1.26	44
I-1367	名西郡	神山町	阿野字五反地、長瀬	大門	急傾斜地の崩壊	H30.1.26	43	H30.1.26	44
I-1368	名西郡	神山町	阿野字田ノ窪	田ノ窪(1)	急傾斜地の崩壊	H30.1.26	43	H30.1.26	44
I-1369	名西郡	神山町	阿野字長瀬	長瀬	急傾斜地の崩壊	H30.1.26	43	H30.1.26	44
II-5279	名西郡	神山町	阿野字折木	折木(1)	急傾斜地の崩壊	H30.1.26	43	H30.1.26	44
II-5280	名西郡	神山町	阿野字折木	折木(2)	急傾斜地の崩壊	H30.1.26	43	H30.1.26	44
II-5281	名西郡	神山町	阿野字折木	折木(3)	急傾斜地の崩壊	H30.1.26	43	H30.1.26	44
II-5282	名西郡	神山町	阿野字折木	折木(4)	急傾斜地の崩壊	H30.1.26	43	H30.1.26	44
II-5283	名西郡	神山町	阿野字折木	折木(5)	急傾斜地の崩壊	H30.1.26	43	H30.1.26	44
II-5284	名西郡	神山町	阿野字折木	折木(6)	急傾斜地の崩壊	H30.1.26	43	H30.1.26	44
II-5285	名西郡	神山町	阿野字折木	折木(7)	急傾斜地の崩壊	H30.1.26	43	H30.1.26	44
II-5286	名西郡	神山町	阿野字折木	折木(8)	急傾斜地の崩壊	H30.1.26	43	H30.1.26	44
II-5292	名西郡	神山町	阿野字南倉目	南倉目(1)	急傾斜地の崩壊	H30.1.26	43	H30.1.26	44
II-5293	名西郡	神山町	阿野字南倉目	南倉目(2)	急傾斜地の崩壊	H30.1.26	43	H30.1.26	44
II-5294	名西郡	神山町	阿野字南倉目	南倉目(3)	急傾斜地の崩壊	H30.1.26	43	H30.1.26	44
II-5309	名西郡	神山町	阿野字中峯	阿野中峯(2)	急傾斜地の崩壊	H30.1.26	43	H30.1.26	44
II-5310	名西郡	神山町	阿野字中峯	阿野中峯(3)	急傾斜地の崩壊	H30.1.26	43	H30.1.26	44
II-5311	名西郡	神山町	阿野字田ノ窪	田ノ窪(2)	急傾斜地の崩壊	H30.1.26	43	H30.1.26	44
II-5312	名西郡	神山町	阿野字杉次郎	杉次郎	急傾斜地の崩壊	H30.1.26	43	H30.1.26	44
II-5315	名西郡	神山町	阿野字長瀬	長瀬(2)	急傾斜地の崩壊	H30.1.26	43	H30.1.26	44
II-5316	名西郡	神山町	阿野字長瀬	長瀬(3)	急傾斜地の崩壊	H30.1.26	43	H30.1.26	44
危険箇所番号なし	名西郡	神山町	阿野字北倉目、南倉目	北倉目(7)	急傾斜地の崩壊	H30.1.26	43	H30.1.26	44
危険箇所番号なし	名西郡	神山町	阿野字折木	折木(9)	急傾斜地の崩壊	H30.1.26	43	H30.1.26	44
I-1408	名西郡	神山町	上分字一宇夫	一宇夫(1)	急傾斜地の崩壊	H30.1.26	43	H30.1.26	44
I-1410	名西郡	神山町	上分字西久地	西久地(1)	急傾斜地の崩壊	H30.1.26	43	H30.1.26	44
II-5419	名西郡	神山町	上分字名ヶ平	名ヶ平(1)	急傾斜地の崩壊	H30.1.26	43	H30.1.26	44
II-5421	名西郡	神山町	上分字名ヶ平	名ヶ平(3)	急傾斜地の崩壊	H30.1.26	43	H30.1.26	44
II-5422	名西郡	神山町	上分字名ヶ平	名ヶ平(4)	急傾斜地の崩壊	H30.1.26	43	H30.1.26	44
II-5423	名西郡	神山町	上分字名ヶ平	名ヶ平(5)	急傾斜地の崩壊	H30.1.26	43	H30.1.26	44
II-5424	名西郡	神山町	上分字名ヶ平	名ヶ平(6)	急傾斜地の崩壊	H30.1.26	43	H30.1.26	44
II-5425	名西郡	神山町	上分字名ヶ平	名ヶ平(7)	急傾斜地の崩壊	H30.1.26	43	H30.1.26	44
II-5454	名西郡	神山町	上分字一宇夫、立岩	一宇夫(2)	急傾斜地の崩壊	H30.1.26	43	H30.1.26	44

II-5455	名西郡	神山町	上分字一字夫	一字夫(3)	急傾斜地の崩壊	H30.1.26	43	H30.1.26	44
II-5456	名西郡	神山町	上分字一字夫、立岩	一字夫(4)	急傾斜地の崩壊	H30.1.26	43	H30.1.26	44
II-5484	名西郡	神山町	上分字名	名(1)	急傾斜地の崩壊	H30.1.26	43	H30.1.26	44
II-5485	名西郡	神山町	上分字名	名(2)	急傾斜地の崩壊	H30.1.26	43	H30.1.26	44
II-5486	名西郡	神山町	上分字名	名(3)	急傾斜地の崩壊	H30.1.26	43	H30.1.26	44
II-5487	名西郡	神山町	上分字名	名(4)	急傾斜地の崩壊	H30.1.26	43	H30.1.26	44
II-5488	名西郡	神山町	上分字名	名(5)	急傾斜地の崩壊	H30.1.26	43	H30.1.26	44
II-5489	名西郡	神山町	上分字西久地	西久地(2)	急傾斜地の崩壊	H30.1.26	43	H30.1.26	44
II-5490	名西郡	神山町	上分字西久地	西久地(3)	急傾斜地の崩壊	H30.1.26	43	H30.1.26	44
II-5539	名西郡	神山町	上分字中峯	中峯(1)	急傾斜地の崩壊	H30.1.26	43	H30.1.26	44
II-5540	名西郡	神山町	上分字中峯	中峯(2)	急傾斜地の崩壊	H30.1.26	43	H30.1.26	44
II-5541	名西郡	神山町	上分字西久地	中峯(3)	急傾斜地の崩壊	H30.1.26	43	H30.1.26	44
II-5542	名西郡	神山町	上分字立岩	立岩(1)	急傾斜地の崩壊	H30.1.26	43	H30.1.26	44
II-5543	名西郡	神山町	上分字立岩	立岩(2)	急傾斜地の崩壊	H30.1.26	43	H30.1.26	44
II-5544	名西郡	神山町	上分字立岩	立岩(3)	急傾斜地の崩壊	H30.1.26	43	H30.1.26	44
II-5545	名西郡	神山町	上分字立岩	立岩(4)	急傾斜地の崩壊	H30.1.26	43	H30.1.26	44
II-5529	名西郡	神山町	上分字江田	江田(3)	急傾斜地の崩壊	H30.1.26	43	H30.1.26	44
II-5531	名西郡	神山町	上分字江田	江田(5)	急傾斜地の崩壊	H30.1.26	43	H30.1.26	44
II-5533	名西郡	神山町	上分字江田	江田(7)	急傾斜地の崩壊	H30.1.26	43	H30.1.26	44
II-5534	名西郡	神山町	上分字江田	江田(8)	急傾斜地の崩壊	H30.1.26	43	H30.1.26	44
II-5535	名西郡	神山町	上分字江田	江田(9)	急傾斜地の崩壊	H30.1.26	43	H30.1.26	44
II-5536	名西郡	神山町	上分字江田	江田(10)	急傾斜地の崩壊	H30.1.26	43	H30.1.26	44
II-5537	名西郡	神山町	上分字江田	江田(11)	急傾斜地の崩壊	H30.1.26	43	H30.1.26	44
II-5538	名西郡	神山町	上分字江田	江田(12)	急傾斜地の崩壊	H30.1.26	43	H30.1.26	44
II-5648	名西郡	神山町	下分字拝府	暮石(5)	急傾斜地の崩壊	H30.1.26	43	H30.1.26	44
I-1376	名西郡	神山町	阿野字松尾	松尾(1)	急傾斜地の崩壊	H30.1.26	43	H30.1.26	44
I-1377	名西郡	神山町	阿野字松尾	松尾(2)	急傾斜地の崩壊	H30.1.26	43	H30.1.26	44
I-1379	名西郡	神山町	阿野字日浦	日浦(1)	急傾斜地の崩壊	H30.1.26	43	H30.1.26	44
II-5326	名西郡	神山町	阿野字地ノ平	東代次(1)	急傾斜地の崩壊	H30.1.26	43	H30.1.26	44
II-5379	名西郡	神山町	阿野字宇度木	宇度木(1)	急傾斜地の崩壊	H30.1.26	43	H30.1.26	44
II-5380	名西郡	神山町	阿野字宇度木	宇度木(2)	急傾斜地の崩壊	H30.1.26	43	H30.1.26	44
II-5381	名西郡	神山町	阿野字宇度木	宇度木(3)	急傾斜地の崩壊	H30.1.26	43	H30.1.26	44
II-5382	名西郡	神山町	阿野字宇度木	宇度木(4)	急傾斜地の崩壊	H30.1.26	43	H30.1.26	44
II-5386	名西郡	神山町	阿野字松尾	松尾(3)	急傾斜地の崩壊	H30.1.26	43	H30.1.26	44
II-5387	名西郡	神山町	阿野字松尾	松尾(4)	急傾斜地の崩壊	H30.1.26	43	H30.1.26	44
II-5388	名西郡	神山町	阿野字松尾	松尾(5)	急傾斜地の崩壊	H30.1.26	43	H30.1.26	44
II-5389	名西郡	神山町	阿野字松尾	松尾(6)	急傾斜地の崩壊	H30.1.26	43	H30.1.26	44
II-5390	名西郡	神山町	阿野字松尾	松尾(7)	急傾斜地の崩壊	H30.1.26	43	H30.1.26	44
II-5391	名西郡	神山町	阿野字松尾	松尾(8)	急傾斜地の崩壊	H30.1.26	43	H30.1.26	44
II-5392	名西郡	神山町	阿野字二ノ宮	二ノ宮(2)	急傾斜地の崩壊	H30.1.26	43	H30.1.26	44
II-5393	名西郡	神山町	阿野字二ノ宮	二ノ宮(3)	急傾斜地の崩壊	H30.1.26	43	H30.1.26	44
II-5394	名西郡	神山町	阿野字松尾	松尾(9)	急傾斜地の崩壊	H30.1.26	43	H30.1.26	44

II-5395	名西郡	神山町	阿野字地ノ平	代次(1)	急傾斜地の崩壊	H30.1.26	43	H30.1.26	44
II-5396	名西郡	神山町	阿野字二ノ宮	代次(2)	急傾斜地の崩壊	H30.1.26	43	H30.1.26	44
II-5397	名西郡	神山町	阿野字地ノ平	代次(3)	急傾斜地の崩壊	H30.1.26	43	H30.1.26	44
II-5398	名西郡	神山町	阿野字地ノ平	代次(4)	急傾斜地の崩壊	H30.1.26	43	H30.1.26	44
II-5399	名西郡	神山町	阿野字二ノ宮	二ノ宮(1)	急傾斜地の崩壊	H30.1.26	43	H30.1.26	44
II-5400	名西郡	神山町	阿野字日浦	日浦(2)	急傾斜地の崩壊	H30.1.26	43	H30.1.26	44
II-5405	名西郡	神山町	阿野字宇度木	宇度木(5)	急傾斜地の崩壊	H30.1.26	43	H30.1.26	44
II-5406	名西郡	神山町	阿野字代次	代次(5)	急傾斜地の崩壊	H30.1.26	43	H30.1.26	44
II-5407	名西郡	神山町	阿野字上河内	上河内(2)	急傾斜地の崩壊	H30.1.26	43	H30.1.26	44
II-5408	名西郡	神山町	阿野字上河内	上河内(3)	急傾斜地の崩壊	H30.1.26	43	H30.1.26	44
II-5409	名西郡	神山町	阿野字上河内	上河内(4)	急傾斜地の崩壊	H30.1.26	43	H30.1.26	44
II-5410	名西郡	神山町	阿野字上河内	上河内(1)	急傾斜地の崩壊	H30.1.26	43	H30.1.26	44
I-1375	名西郡	神山町	阿野字地ノ平	阿川小	急傾斜地の崩壊	H30.1.26	43	H30.1.26	44
I-1451	名西郡	神山町	神領字東青井夫	青井夫	急傾斜地の崩壊	H31.3.25	171	H31.3.25	172
II-5656	名西郡	神山町	神領字東青井夫	東青井夫(1)	急傾斜地の崩壊	H31.3.25	171	H31.3.25	172
II-5657	名西郡	神山町	神領字東青井夫	東青井夫(2)	急傾斜地の崩壊	H31.3.25	171	H31.3.25	172
II-5658	名西郡	神山町	神領字東青井夫	東青井夫(3)	急傾斜地の崩壊	H31.3.25	171	H31.3.25	172
II-5659	名西郡	神山町	神領字東青井夫	東青井夫(4)	急傾斜地の崩壊	H31.3.25	171	H31.3.25	172
II-5660	名西郡	神山町	神領字東青井夫	東青井夫(5)	急傾斜地の崩壊	H31.3.25	171	H31.3.25	172
II-5661	名西郡	神山町	神領字東青井夫	東青井夫(6)	急傾斜地の崩壊	H31.3.25	171	H31.3.25	172
II-5662	名西郡	神山町	神領字東青井夫	東青井夫(7)	急傾斜地の崩壊	H31.3.25	171	H31.3.25	172
II-5663	名西郡	神山町	神領字東青井夫	東青井夫(8)	急傾斜地の崩壊	H31.3.25	171	H31.3.25	172
II-5664	名西郡	神山町	神領字東青井夫	東青井夫(9)	急傾斜地の崩壊	H31.3.25	171	H31.3.25	172
II-5665	名西郡	神山町	神領字東青井夫	東青井夫(10)	急傾斜地の崩壊	H31.3.25	171	H31.3.25	172
II-5666	名西郡	神山町	神領字東青井夫	東青井夫(11)	急傾斜地の崩壊	H31.3.25	171	H31.3.25	172
II-5678	名西郡	神山町	神領字西青井夫	西青井夫(1)	急傾斜地の崩壊	H31.3.25	171	H31.3.25	172
II-5679	名西郡	神山町	神領字西青井夫	西青井夫(2)	急傾斜地の崩壊	H31.3.25	171	H31.3.25	172
II-5680	名西郡	神山町	神領字西青井夫	西青井夫(3)	急傾斜地の崩壊	H31.3.25	171	H31.3.25	172
II-5681	名西郡	神山町	神領字西青井夫	西青井夫(5)	急傾斜地の崩壊	H31.3.25	171	H31.3.25	172
II-5682	名西郡	神山町	神領字西青井夫	西青井夫(4)	急傾斜地の崩壊	H31.3.25	171	H31.3.25	172
II-5769	名西郡	神山町	鬼籠野字阿保坂	阿保坂(11)	急傾斜地の崩壊	H31.3.25	171	H31.3.25	172
II-5770	名西郡	神山町	鬼籠野字元山	元山(1)	急傾斜地の崩壊	H31.3.25	171	H31.3.25	172
II-5771	名西郡	神山町	鬼籠野字元山	元山(2)	急傾斜地の崩壊	H31.3.25	171	H31.3.25	172
II-5772	名西郡	神山町	鬼籠野字元山	元山(3)	急傾斜地の崩壊	H31.3.25	171	H31.3.25	172
II-5773	名西郡	神山町	鬼籠野字元山	元山(4)	急傾斜地の崩壊	H31.3.25	171	H31.3.25	172
II-5774	名西郡	神山町	鬼籠野字元山	元山(5)	急傾斜地の崩壊	H31.3.25	171	H31.3.25	172
II-5775	名西郡	神山町	鬼籠野字元山	元山(6)	急傾斜地の崩壊	H31.3.25	171	H31.3.25	172
II-5776	名西郡	神山町	鬼籠野字元山	元山(7)	急傾斜地の崩壊	H31.3.25	171	H31.3.25	172
II-5777	名西郡	神山町	鬼籠野字元山	元山(8)	急傾斜地の崩壊	H31.3.25	171	H31.3.25	172
II-5778	名西郡	神山町	鬼籠野字元山	元山(9)	急傾斜地の崩壊	H31.3.25	171	H31.3.25	172
II-5795	名西郡	神山町	鬼籠野字小原	小原(1)	急傾斜地の崩壊	H31.3.25	171	H31.3.25	172
II-5796	名西郡	神山町	鬼籠野字小原	小原(2)	急傾斜地の崩壊	H31.3.25	171	H31.3.25	172

II-5687	名西郡	神山町	神領字南上角	南上角(3)	急傾斜地の崩壊	H31.3.25	171	H31.3.25	172
II-5705	名西郡	神山町	神領字東大久保	東大久保(1)	急傾斜地の崩壊	H31.3.25	171	H31.3.25	172
II-5706	名西郡	神山町	神領字東大久保	東大久保(2)	急傾斜地の崩壊	H31.3.25	171	H31.3.25	172
II-5707	名西郡	神山町	神領字東大久保	東大久保(3)	急傾斜地の崩壊	H31.3.25	171	H31.3.25	172
II-5708	名西郡	神山町	神領字東大久保	東大久保(4)	急傾斜地の崩壊	H31.3.25	171	H31.3.25	172
II-5709	名西郡	神山町	神領字南上角	南上角(4)	急傾斜地の崩壊	H31.3.25	171	H31.3.25	172
II-5748	名西郡	神山町	鬼籠野字西分	西分(2)	急傾斜地の崩壊	H31.3.25	171	H31.3.25	172
II-5749	名西郡	神山町	鬼籠野字西分	西分(3)	急傾斜地の崩壊	H31.3.25	171	H31.3.25	172
II-5751	名西郡	神山町	鬼籠野字西分	西分(5)	急傾斜地の崩壊	H31.3.25	171	H31.3.25	172
II-5753	名西郡	神山町	鬼籠野字西分	西分(7)	急傾斜地の崩壊	H31.3.25	171	H31.3.25	172
II-5754	名西郡	神山町	鬼籠野字西分	西分(8)	急傾斜地の崩壊	H31.3.25	171	H31.3.25	172
II-5755	名西郡	神山町	鬼籠野字西分	西分(9)	急傾斜地の崩壊	H31.3.25	171	H31.3.25	172
II-5756	名西郡	神山町	鬼籠野字西分	西分(10)	急傾斜地の崩壊	H31.3.25	171	H31.3.25	172
II-5757	名西郡	神山町	鬼籠野字中分	中分(1)	急傾斜地の崩壊	H31.3.25	171	H31.3.25	172
II-5759	名西郡	神山町	鬼籠野字阿保坂	阿保坂(1)	急傾斜地の崩壊	H31.3.25	171	H31.3.25	172
II-5760	名西郡	神山町	鬼籠野字阿保坂	阿保坂(2)	急傾斜地の崩壊	H31.3.25	171	H31.3.25	172
II-5761	名西郡	神山町	鬼籠野字阿保坂	阿保坂(3)	急傾斜地の崩壊	H31.3.25	171		
II-5764	名西郡	神山町	鬼籠野字阿保坂	阿保坂(6)	急傾斜地の崩壊	H31.3.25	171	H31.3.25	172
II-5765	名西郡	神山町	鬼籠野字阿保坂	阿保坂(7)	急傾斜地の崩壊	H31.3.25	171	H31.3.25	172
II-5766	名西郡	神山町	鬼籠野字阿保坂	阿保坂(8)	急傾斜地の崩壊	H31.3.25	171	H31.3.25	172
II-5767	名西郡	神山町	鬼籠野字阿保坂	阿保坂(9)	急傾斜地の崩壊	H31.3.25	171	H31.3.25	172
II-5768	名西郡	神山町	鬼籠野字阿保坂	阿保坂(10)	急傾斜地の崩壊	H31.3.25	171	H31.3.25	172
I-1406	名西郡	神山町	上分字門屋	門屋(2)	急傾斜地の崩壊	H31.3.25	171	H31.3.25	172
II-5559	名西郡	神山町	上分字門屋	門屋	急傾斜地の崩壊	H31.3.25	171	H31.3.25	172
I-1409	名西郡	神山町	上分字江畠	江畠(1)	急傾斜地の崩壊	H31.3.25	171	H31.3.25	172
II-5457	名西郡	神山町	上分字石本	石本(1)	急傾斜地の崩壊	H31.3.25	171	H31.3.25	172
II-5458	名西郡	神山町	上分字石本	石本(2)	急傾斜地の崩壊	H31.3.25	171	H31.3.25	172
II-5460	名西郡	神山町	上分字江畠	江畠(2)	急傾斜地の崩壊	H31.3.25	171	H31.3.25	172
II-5461	名西郡	神山町	上分字江畠	江畠(3)	急傾斜地の崩壊	H31.3.25	171	H31.3.25	172
II-5462	名西郡	神山町	上分字江畠	江畠(4)	急傾斜地の崩壊	H31.3.25	171	H31.3.25	172
II-5464	名西郡	神山町	上分字江畠	江畠(6)	急傾斜地の崩壊	H31.3.25	171	H31.3.25	172
II-5465	名西郡	神山町	上分字江畠	江畠(7)	急傾斜地の崩壊	H31.3.25	171	H31.3.25	172
II-5466	名西郡	神山町	上分字江畠	江畠(8)	急傾斜地の崩壊	H31.3.25	171	H31.3.25	172
II-5467	名西郡	神山町	上分字入手	江畠(9)	急傾斜地の崩壊	H31.3.25	171	H31.3.25	172
II-5468	名西郡	神山町	上分字入手	入手(1)	急傾斜地の崩壊	H31.3.25	171	H31.3.25	172
II-5469	名西郡	神山町	上分字入手	入手(2)	急傾斜地の崩壊	H31.3.25	171	H31.3.25	172
II-5470	名西郡	神山町	上分字入手	入手(3)	急傾斜地の崩壊	H31.3.25	171	H31.3.25	172
II-5471	名西郡	神山町	上分字入手	入手(4)	急傾斜地の崩壊	H31.3.25	171	H31.3.25	172
II-5472	名西郡	神山町	上分字入手	入手(5)	急傾斜地の崩壊	H31.3.25	171	H31.3.25	172
II-5474	名西郡	神山町	上分字入手	入手(7)	急傾斜地の崩壊	H31.3.25	171	H31.3.25	172
II-5475	名西郡	神山町	上分字入手	入手(8)	急傾斜地の崩壊	H31.3.25	171	H31.3.25	172
II-5476	名西郡	神山町	上分字入手	入手(9)	急傾斜地の崩壊	H31.3.25	171	H31.3.25	172

II-5477	名西郡	神山町	上分字入手	入手(10)	急傾斜地の崩壊	H31.3.25	171	H31.3.25	172
II-5479	名西郡	神山町	上分字柿道	柿道(2)	急傾斜地の崩壊	H31.3.25	171	H31.3.25	172
II-5480	名西郡	神山町	上分字坂丸	坂丸(1)	急傾斜地の崩壊	H31.3.25	171	H31.3.25	172
I-1411	名西郡	神山町	上分字中津	中津(6)	急傾斜地の崩壊	H31.3.25	171	H31.3.25	172
I-1412	名西郡	神山町	上分字中津	中津(7)	急傾斜地の崩壊	H31.3.25	171	H31.3.25	172
II-5491	名西郡	神山町	上分字大中尾	大中尾(1)	急傾斜地の崩壊	H31.3.25	171	H31.3.25	172
II-5492	名西郡	神山町	上分字大中尾	大中尾(2)	急傾斜地の崩壊	H31.3.25	171	H31.3.25	172
II-5493	名西郡	神山町	上分字大中尾	大中尾(3)	急傾斜地の崩壊	H31.3.25	171	H31.3.25	172
II-5494	名西郡	神山町	上分字大中尾	大中尾(4)	急傾斜地の崩壊	H31.3.25	171	H31.3.25	172
II-5495	名西郡	神山町	上分字大中尾	大中尾(5)	急傾斜地の崩壊	H31.3.25	171	H31.3.25	172
II-5496	名西郡	神山町	上分字大中尾	大中尾(6)	急傾斜地の崩壊	H31.3.25	171	H31.3.25	172
II-5497	名西郡	神山町	上分字大中尾	大中尾(7)	急傾斜地の崩壊	H31.3.25	171	H31.3.25	172
II-5498	名西郡	神山町	上分字大中尾	大中尾(8)	急傾斜地の崩壊	H31.3.25	171	H31.3.25	172
II-5500	名西郡	神山町	上分字大中尾	大中尾(10)	急傾斜地の崩壊	H31.3.25	171	H31.3.25	172
II-5501	名西郡	神山町	上分字大中尾	大中尾(11)	急傾斜地の崩壊	H31.3.25	171	H31.3.25	172
II-5502	名西郡	神山町	上分字大中尾	大中尾(12)	急傾斜地の崩壊	H31.3.25	171	H31.3.25	172
II-5503	名西郡	神山町	上分字大中尾	大中尾(13)	急傾斜地の崩壊	H31.3.25	171	H31.3.25	172
II-5504	名西郡	神山町	上分字大中尾	大中尾(14)	急傾斜地の崩壊	H31.3.25	171	H31.3.25	172
II-5505	名西郡	神山町	上分字中津	中津(9)	急傾斜地の崩壊	H31.3.25	171	H31.3.25	172
II-5506	名西郡	神山町	上分字中津	中津(8)	急傾斜地の崩壊	H31.3.25	171	H31.3.25	172
I-1457	名西郡	神山町	鬼籠野字喜来	喜来(1)	急傾斜地の崩壊	H31.3.25	171	H31.3.25	172
I-1458	名西郡	神山町	鬼籠野字川東	川東(1)	急傾斜地の崩壊	H31.3.25	171	H31.3.25	172
II-5710	名西郡	神山町	鬼籠野字坂瀬川	坂瀬川(1)	急傾斜地の崩壊	H31.3.25	171	H31.3.25	172
II-5711	名西郡	神山町	鬼籠野字坂瀬川	坂瀬川(2)	急傾斜地の崩壊	H31.3.25	171	H31.3.25	172
II-5713	名西郡	神山町	鬼籠野字坂瀬川	坂瀬川(4)	急傾斜地の崩壊	H31.3.25	171	H31.3.25	172
II-5714	名西郡	神山町	鬼籠野字坂瀬川	坂瀬川(5)	急傾斜地の崩壊	H31.3.25	171	H31.3.25	172
II-5715	名西郡	神山町	鬼籠野字坂瀬川	坂瀬川(6)	急傾斜地の崩壊	H31.3.25	171	H31.3.25	172
II-5716	名西郡	神山町	鬼籠野字坂瀬川	坂瀬川(7)	急傾斜地の崩壊	H31.3.25	171	H31.3.25	172
II-5717	名西郡	神山町	鬼籠野字坂瀬川	坂瀬川(8)	急傾斜地の崩壊	H31.3.25	171	H31.3.25	172
II-5718	名西郡	神山町	鬼籠野字坂瀬川	坂瀬川(9)	急傾斜地の崩壊	H31.3.25	171	H31.3.25	172
II-5719	名西郡	神山町	鬼籠野字坂瀬川	坂瀬川(10)	急傾斜地の崩壊	H31.3.25	171	H31.3.25	172
II-5731	名西郡	神山町	鬼籠野字喜来	喜来(5)	急傾斜地の崩壊	H31.3.25	171	H31.3.25	172
II-5732	名西郡	神山町	鬼籠野字喜来	喜来(6)	急傾斜地の崩壊	H31.3.25	171	H31.3.25	172
II-5733	名西郡	神山町	鬼籠野字喜来	喜来(7)	急傾斜地の崩壊	H31.3.25	171	H31.3.25	172
II-5735	名西郡	神山町	鬼籠野字黒河	黒河(5)	急傾斜地の崩壊	H31.3.25	171	H31.3.25	172
II-5736	名西郡	神山町	鬼籠野字喜来	喜来(10)	急傾斜地の崩壊	H31.3.25	171	H31.3.25	172
II-5737	名西郡	神山町	鬼籠野字喜来	喜来(11)	急傾斜地の崩壊	H31.3.25	171	H31.3.25	172
II-5738	名西郡	神山町	鬼籠野字黒河	黒河(6)	急傾斜地の崩壊	H31.3.25	171	H31.3.25	172
II-5739	名西郡	神山町	鬼籠野字黒河	黒河(7)	急傾斜地の崩壊	H31.3.25	171	H31.3.25	172
II-5740	名西郡	神山町	鬼籠野字黒河	黒河(8)	急傾斜地の崩壊	H31.3.25	171	H31.3.25	172
II-5742	名西郡	神山町	鬼籠野字坂瀬川	坂瀬川(11)	急傾斜地の崩壊	H31.3.25	171	H31.3.25	172
II-5743	名西郡	神山町	鬼籠野字黒河	黒河(2)	急傾斜地の崩壊	H31.3.25	171	H31.3.25	172

II-5744	名西郡	神山町	鬼籠野字黒河	黒河(3)	急傾斜地の崩壊	H31.3.25	171	H31.3.25	172
II-5745	名西郡	神山町	鬼籠野字黒河	黒河(4)	急傾斜地の崩壊	H31.3.25	171	H31.3.25	172
II-5746	名西郡	神山町	鬼籠野字川東	川東(2)	急傾斜地の崩壊	H31.3.25	171	H31.3.25	172
II-5747	名西郡	神山町	鬼籠野字川東	川東(3)	急傾斜地の崩壊	H31.3.25	171	H31.3.25	172
I-1454	名西郡	神山町	鬼籠野字中内	中内	急傾斜地の崩壊	H31.3.25	171	H31.3.25	172
I-1455	名西郡	神山町	鬼籠野字中津川	中津川(1)	急傾斜地の崩壊	H31.3.25	171	H31.3.25	172
II-5579	名西郡	神山町	鬼籠野字元山	元山(10)	急傾斜地の崩壊	H31.3.25	171	H31.3.25	172
II-5780	名西郡	神山町	鬼籠野字元山	元山(11)	急傾斜地の崩壊	H31.3.25	171	H31.3.25	172
II-5781	名西郡	神山町	鬼籠野字元山	元山(12)	急傾斜地の崩壊	H31.3.25	171	H31.3.25	172
II-5783	名西郡	神山町	鬼籠野字元山	元山(14)	急傾斜地の崩壊	H31.3.25	171	H31.3.25	172
II-5784	名西郡	神山町	鬼籠野字中津川	元山(15)	急傾斜地の崩壊	H31.3.25	171	H31.3.25	172
II-5786	名西郡	神山町	鬼籠野字中内	中内(1)	急傾斜地の崩壊	H31.3.25	171	H31.3.25	172
II-5787	名西郡	神山町	鬼籠野字中内	中内(2)	急傾斜地の崩壊	H31.3.25	171	H31.3.25	172
II-5788	名西郡	神山町	鬼籠野字中内	中内(3)	急傾斜地の崩壊	H31.3.25	171	H31.3.25	172
II-5789	名西郡	神山町	鬼籠野字中内	中内(4)	急傾斜地の崩壊	H31.3.25	171	H31.3.25	172
II-5790	名西郡	神山町	鬼籠野字中内	中内(5)	急傾斜地の崩壊	H31.3.25	171	H31.3.25	172
II-5791	名西郡	神山町	鬼籠野字中内	中内(6)	急傾斜地の崩壊	H31.3.25	171	H31.3.25	172
II-5792	名西郡	神山町	鬼籠野字中津川	中津川(10)	急傾斜地の崩壊	H31.3.25	171	H31.3.25	172
II-5793	名西郡	神山町	鬼籠野字中津川	中津川(11)	急傾斜地の崩壊	H31.3.25	171	H31.3.25	172
II-5794	名西郡	神山町	鬼籠野字中津川	中津川(12)	急傾斜地の崩壊	H31.3.25	171	H31.3.25	172
I-1414	名西郡	神山町	上分字江田	江田(1)	急傾斜地の崩壊	H31.3.25	171	H31.3.25	172
II-5445	名西郡	神山町	上分字殿宮	殿宮(5)	急傾斜地の崩壊	H31.3.25	171	H31.3.25	172
II-5446	名西郡	神山町	上分字殿宮	殿宮(6)	急傾斜地の崩壊	H31.3.25	171	H31.3.25	172
II-5447	名西郡	神山町	上分字殿宮	殿宮(7)	急傾斜地の崩壊	H31.3.25	171	H31.3.25	172
II-5453	名西郡	神山町	上分字殿宮	殿宮(13)	急傾斜地の崩壊	H31.3.25	171	H31.3.25	172
II-5507	名西郡	神山町	上分字金泉	金泉(1)	急傾斜地の崩壊	H31.3.25	171	H31.3.25	172
II-5508	名西郡	神山町	上分字金泉	金泉(2)	急傾斜地の崩壊	H31.3.25	171	H31.3.25	172
II-5509	名西郡	神山町	上分字金泉	金泉(3)	急傾斜地の崩壊	H31.3.25	171	H31.3.25	172
II-5510	名西郡	神山町	上分字金泉	金泉(4)	急傾斜地の崩壊	H31.3.25	171	H31.3.25	172
II-5511	名西郡	神山町	上分字金泉	金泉(5)	急傾斜地の崩壊	H31.3.25	171	H31.3.25	172
II-5512	名西郡	神山町	上分字金泉	金泉(6)	急傾斜地の崩壊	H31.3.25	171	H31.3.25	172
II-5513	名西郡	神山町	上分字金泉	金泉(7)	急傾斜地の崩壊	H31.3.25	171	H31.3.25	172
II-5514	名西郡	神山町	上分字金泉	金泉(8)	急傾斜地の崩壊	H31.3.25	171	H31.3.25	172
II-5515	名西郡	神山町	上分字金泉	金泉(9)	急傾斜地の崩壊	H31.3.25	171	H31.3.25	172
II-5516	名西郡	神山町	上分字金泉	金泉(10)	急傾斜地の崩壊	H31.3.25	171	H31.3.25	172
II-5517	名西郡	神山町	上分字金泉	金泉(11)	急傾斜地の崩壊	H31.3.25	171	H31.3.25	172
II-5518	名西郡	神山町	上分字金泉	金泉(12)	急傾斜地の崩壊	H31.3.25	171	H31.3.25	172
II-5528	名西郡	神山町	上分字江田	江田(2)	急傾斜地の崩壊	H31.3.25	171	H31.3.25	172
II-5530	名西郡	神山町	上分字江田	江田(4)	急傾斜地の崩壊	H31.3.25	171	H31.3.25	172
II-5532	名西郡	神山町	上分字江田	江田(6)	急傾斜地の崩壊	H31.3.25	171	H31.3.25	172
I-1397	名西郡	神山町	阿野字大地	大地(1)	急傾斜地の崩壊	R1.9.24	396	R1.9.24	398
I-1398	名西郡	神山町	阿野字柵野	柵野(1)	急傾斜地の崩壊	R1.9.24	396	R1.9.24	398

I-1399	名西郡	神山町	阿野字名田河	名田河(1)	急傾斜地の崩壊	R1.9.24	396	R1.9.24	398
II-5344	名西郡	神山町	阿野字雨返	雨返(1)	急傾斜地の崩壊	R1.9.24	396	R1.9.24	398
II-5345	名西郡	神山町	阿野字雨返	雨返(2)	急傾斜地の崩壊	R1.9.24	396	R1.9.24	398
II-5347	名西郡	神山町	阿野字名田河	名田河(3)	急傾斜地の崩壊	R1.9.24	396	R1.9.24	398
II-5349	名西郡	神山町	阿野字大地	大地(2)	急傾斜地の崩壊	R1.9.24	396	R1.9.24	398
II-5350	名西郡	神山町	阿野字大地	大地(3)	急傾斜地の崩壊	R1.9.24	396	R1.9.24	398
II-5351	名西郡	神山町	阿野字大地	大地(4)	急傾斜地の崩壊	R1.9.24	396	R1.9.24	398
II-5352	名西郡	神山町	阿野字大地	大地(5)	急傾斜地の崩壊	R1.9.24	396	R1.9.24	398
II-5353	名西郡	神山町	阿野字大地	大地(6)	急傾斜地の崩壊	R1.9.24	396	R1.9.24	398
II-5354	名西郡	神山町	阿野字柵野	柵野(2)	急傾斜地の崩壊	R1.9.24	396	R1.9.24	398
II-5712	名西郡	神山町	鬼籠野字坂瀬川	坂瀬川(3)	急傾斜地の崩壊	R1.9.24	396	R1.9.24	398
I-1370	名西郡	神山町	阿野字駒坂	駒坂(1)	急傾斜地の崩壊	R1.9.24	396	R1.9.24	398
I-1389	名西郡	神山町	阿野字須賀	須賀(1)	急傾斜地の崩壊	R1.9.24	396	R1.9.24	398
II-5301	名西郡	神山町	阿野字持部	持部(1)	急傾斜地の崩壊	R1.9.24	396	R1.9.24	398
II-5302	名西郡	神山町	阿野字持部	持部(2)	急傾斜地の崩壊	R1.9.24	396	R1.9.24	398
II-5303	名西郡	神山町	阿野字持部	持部(3)	急傾斜地の崩壊	R1.9.24	396	R1.9.24	398
II-5304	名西郡	神山町	阿野字持部	持部(4)	急傾斜地の崩壊	R1.9.24	396	R1.9.24	398
II-5305	名西郡	神山町	阿野字持部	持部(5)	急傾斜地の崩壊	R1.9.24	396	R1.9.24	398
II-5307	名西郡	神山町	阿野字峯長瀬	峯長瀬(2)	急傾斜地の崩壊	R1.9.24	396	R1.9.24	398
II-5317	名西郡	神山町	阿野字福原	福原(1)	急傾斜地の崩壊	R1.9.24	396	R1.9.24	398
II-5318	名西郡	神山町	阿野字福原	福原(2)	急傾斜地の崩壊	R1.9.24	396	R1.9.24	398
II-5370	名西郡	神山町	阿野字須賀	須賀(2)	急傾斜地の崩壊	R1.9.24	396	R1.9.24	398
II-5371	名西郡	神山町	阿野字須賀	須賀(3)	急傾斜地の崩壊	R1.9.24	396	R1.9.24	398
II-5372	名西郡	神山町	阿野字須賀	須賀(4)	急傾斜地の崩壊	R1.9.24	396	R1.9.24	398
II-5373	名西郡	神山町	阿野字須賀	須賀(5)	急傾斜地の崩壊	R1.9.24	396	R1.9.24	398
II-5374	名西郡	神山町	阿野字駒坂	駒坂(2)	急傾斜地の崩壊	R1.9.24	396	R1.9.24	398
II-5375	名西郡	神山町	阿野字駒坂	駒坂(3)	急傾斜地の崩壊	R1.9.24	396	R1.9.24	398
II-5376	名西郡	神山町	阿野字駒坂	駒坂(4)	急傾斜地の崩壊	R1.9.24	396	R1.9.24	398
II-5614	名西郡	神山町	下分字南峯	南峯(1)	急傾斜地の崩壊	R1.9.24	396	R1.9.24	398
II-5615	名西郡	神山町	下分字南峯	南峯(2)	急傾斜地の崩壊	R1.9.24	396	R1.9.24	398
II-5616	名西郡	神山町	下分字南峯	南峯(3)	急傾斜地の崩壊	R1.9.24	396	R1.9.24	398
II-5617	名西郡	神山町	下分字南峯	南峯(4)	急傾斜地の崩壊	R1.9.24	396	R1.9.24	398
II-5618	名西郡	神山町	下分字南峯	南峯(5)	急傾斜地の崩壊	R1.9.24	396	R1.9.24	398
II-5619	名西郡	神山町	下分字南峯	南峯(6)	急傾斜地の崩壊	R1.9.24	396	R1.9.24	398
II-5560	名西郡	神山町	下分字中喜来	西大戸	急傾斜地の崩壊	R1.9.24	396	R1.9.24	398
II-5561	名西郡	神山町	下分字中喜来	中喜来(1)	急傾斜地の崩壊	R1.9.24	396	R1.9.24	398
II-5562	名西郡	神山町	下分字中喜来	中喜来(2)	急傾斜地の崩壊	R1.9.24	396	R1.9.24	398
II-5563	名西郡	神山町	下分字焼山	焼山(1)	急傾斜地の崩壊	R1.9.24	396	R1.9.24	398
II-5564	名西郡	神山町	下分字焼山	焼山(2)	急傾斜地の崩壊	R1.9.24	396	R1.9.24	398
II-5565	名西郡	神山町	下分字焼山	焼山(3)	急傾斜地の崩壊	R1.9.24	396	R1.9.24	398
II-5566	名西郡	神山町	下分字長野	長野(1)	急傾斜地の崩壊	R1.9.24	396	R1.9.24	398
II-5567	名西郡	神山町	下分字長野	長野(2)	急傾斜地の崩壊	R1.9.24	396	R1.9.24	398

II-5570	名西郡	神山町	下分字蔭	蔭	急傾斜地の崩壊	R1.9.24	396	R1.9.24	398
II-5571	名西郡	神山町	下分字下喜来	下喜来(1)	急傾斜地の崩壊	R1.9.24	396	R1.9.24	398
II-5572	名西郡	神山町	下分字下喜来	下喜来(2)	急傾斜地の崩壊	R1.9.24	396	R1.9.24	398
II-5573	名西郡	神山町	下分字下喜来	下喜来(3)	急傾斜地の崩壊	R1.9.24	396	R1.9.24	398
II-5574	名西郡	神山町	下分字下喜来	下喜来(4)	急傾斜地の崩壊	R1.9.24	396	R1.9.24	398
II-5575	名西郡	神山町	下分字下喜来	下喜来(5)	急傾斜地の崩壊	R1.9.24	396	R1.9.24	398
II-5576	名西郡	神山町	下分字下喜来	下喜来(6)	急傾斜地の崩壊	R1.9.24	396	R1.9.24	398
II-5577	名西郡	神山町	下分字下喜来	下喜来(7)	急傾斜地の崩壊	R1.9.24	396	R1.9.24	398
II-5578	名西郡	神山町	下分字下喜来	下喜来(8)	急傾斜地の崩壊	R1.9.24	396	R1.9.24	398
II-5579	名西郡	神山町	下分字下喜来	下喜来(9)	急傾斜地の崩壊	R1.9.24	396	R1.9.24	398
I-1415	名西郡	神山町	下分字松坂	松坂(3)	急傾斜地の崩壊	R1.9.24	396	R1.9.24	398
I-1430	名西郡	神山町	下分字左右内	左右内	急傾斜地の崩壊	R1.9.24	396	R1.9.24	398
II-5580	名西郡	神山町	下分字釘貫	釘貫	急傾斜地の崩壊	R1.9.24	396	R1.9.24	398
II-5581	名西郡	神山町	下分字左右内、釘貫	左右内(3)	急傾斜地の崩壊	R1.9.24	396	R1.9.24	398
II-5582	名西郡	神山町	下分字左右内	左右内(4)	急傾斜地の崩壊	R1.9.24	396	R1.9.24	398
II-5583	名西郡	神山町	下分字左右内	左右内(5)	急傾斜地の崩壊	R1.9.24	396	R1.9.24	398
II-5587	名西郡	神山町	下分字城川内	城川内(1)	急傾斜地の崩壊	R1.9.24	396	R1.9.24	398
II-5588	名西郡	神山町	下分字城川内	城川内(2)	急傾斜地の崩壊	R1.9.24	396	R1.9.24	398
II-5589	名西郡	神山町	下分字城川内	城川内(3)	急傾斜地の崩壊	R1.9.24	396	R1.9.24	398
II-5590	名西郡	神山町	下分字松坂	松坂(1)	急傾斜地の崩壊	R1.9.24	396	R1.9.24	398
II-5591	名西郡	神山町	下分字松坂	松坂(2)	急傾斜地の崩壊	R1.9.24	396	R1.9.24	398
II-5592	名西郡	神山町	下分字庄部、鍋岩	庄部(1)	急傾斜地の崩壊	R1.9.24	396	R1.9.24	398
II-5593	名西郡	神山町	下分字庄部	庄部(2)	急傾斜地の崩壊	R1.9.24	396	R1.9.24	398
II-5594	名西郡	神山町	下分字庄部	庄部(3)	急傾斜地の崩壊	R1.9.24	396	R1.9.24	398
II-5602	名西郡	神山町	下分字地中	地中(1)	急傾斜地の崩壊	R1.9.24	396	R1.9.24	398
II-5603	名西郡	神山町	下分字地中	地中(2)	急傾斜地の崩壊	R1.9.24	396	R1.9.24	398
II-5604	名西郡	神山町	下分字地中	地中(3)	急傾斜地の崩壊	R1.9.24	396	R1.9.24	398
II-5605	名西郡	神山町	下分字地中	地中(4)	急傾斜地の崩壊	R1.9.24	396	R1.9.24	398
II-5606	名西郡	神山町	下分字地中	地中(5)	急傾斜地の崩壊	R1.9.24	396	R1.9.24	398
II-5607	名西郡	神山町	下分字馬地、地中	馬地	急傾斜地の崩壊	R1.9.24	396	R1.9.24	398
II-5620	名西郡	神山町	下分字黒口	黒口(1)	急傾斜地の崩壊	R1.9.24	396	R1.9.24	398
II-5621	名西郡	神山町	下分字黒口	黒口(2)	急傾斜地の崩壊	R1.9.24	396	R1.9.24	398
II-5622	名西郡	神山町	下分字黒口	黒口(3)	急傾斜地の崩壊	R1.9.24	396	R1.9.24	398
II-5623	名西郡	神山町	下分字黒口、鍋岩	黒口(4)	急傾斜地の崩壊	R1.9.24	396	R1.9.24	398
I-1424	名西郡	神山町	下分字榎谷	榎谷(1)	急傾斜地の崩壊	R1.9.24	396	R1.9.24	398
I-1425	名西郡	神山町	下分字榎谷	榎谷(2)	急傾斜地の崩壊	R1.9.24	396	R1.9.24	398
II-5546	名西郡	神山町	下分字拝府	拝府	急傾斜地の崩壊	R1.9.24	396	R1.9.24	398
II-5547	名西郡	神山町	下分字竹平	竹平	急傾斜地の崩壊	R1.9.24	396	R1.9.24	398
II-5638	名西郡	神山町	下分字下中内	下中内(1)	急傾斜地の崩壊	R1.9.24	396	R1.9.24	398
II-5639	名西郡	神山町	下分字上中内・下中内	上中内(2)	急傾斜地の崩壊	R1.9.24	396	R1.9.24	398
II-5640	名西郡	神山町	下分字下中内	下中内(2)	急傾斜地の崩壊	R1.9.24	396	R1.9.24	398
II-5641	名西郡	神山町	下分字竹平	竹平(1)	急傾斜地の崩壊	R1.9.24	396	R1.9.24	398

II-5642	名西郡	神山町	下分字上中内・竹平	竹平(2)	急傾斜地の崩壊	R1.9.24	396	R1.9.24	398
II-5643	名西郡	神山町	下分字竹平	竹平(3)	急傾斜地の崩壊	R1.9.24	396	R1.9.24	398
II-5644	名西郡	神山町	下分字暮石	暮石(1)	急傾斜地の崩壊	R1.9.24	396	R1.9.24	398
II-5645	名西郡	神山町	下分字暮石	暮石(2)	急傾斜地の崩壊	R1.9.24	396	R1.9.24	398
II-5646	名西郡	神山町	下分字暮石	暮石(3)	急傾斜地の崩壊	R1.9.24	396	R1.9.24	398
II-5647	名西郡	神山町	下分字暮石	暮石(4)	急傾斜地の崩壊	R1.9.24	396	R1.9.24	398
II-5649	名西郡	神山町	下分字樫谷・拝府	樫谷・拝府	急傾斜地の崩壊	R1.9.24	396	R1.9.24	398
II-5650	名西郡	神山町	下分字宇井	宇井(1)	急傾斜地の崩壊	R1.9.24	396	R1.9.24	398
II-5651	名西郡	神山町	下分字宇井	宇井(2)	急傾斜地の崩壊	R1.9.24	396	R1.9.24	398
II-5652	名西郡	神山町	下分字宇井	宇井(3)	急傾斜地の崩壊	R1.9.24	396	R1.9.24	398
I-1393	名西郡	神山町	阿野字北養瀬	北養瀬(1)	急傾斜地の崩壊	R1.9.24	396	R1.9.24	398
I-1394	名西郡	神山町	阿野字南養瀬	南養瀬(1)	急傾斜地の崩壊	R1.9.24	396	R1.9.24	398
II-5357	名西郡	神山町	阿野字橘谷	橘谷(2)	急傾斜地の崩壊	R1.9.24	396	R1.9.24	398
II-5359	名西郡	神山町	阿野字橘谷	橘谷(4)	急傾斜地の崩壊	R1.9.24	396	R1.9.24	398
II-5364	名西郡	神山町	阿野字北養瀬	北養瀬(2)	急傾斜地の崩壊	R1.9.24	396	R1.9.24	398
II-5365	名西郡	神山町	阿野字北養瀬	北養瀬(3)	急傾斜地の崩壊	R1.9.24	396	R1.9.24	398
II-5366	名西郡	神山町	阿野字南養瀬	南養瀬(2)	急傾斜地の崩壊	R1.9.24	396	R1.9.24	398
II-5367	名西郡	神山町	阿野字南養瀬	南養瀬(3)	急傾斜地の崩壊	R1.9.24	396	R1.9.24	398
II-5369	名西郡	神山町	阿野字南養瀬	南養瀬(5)	急傾斜地の崩壊	R1.9.24	396	R1.9.24	398
II-7810	名西郡	神山町	阿野字橘谷	橘谷(5)	急傾斜地の崩壊	R1.9.24	396	R1.9.24	398
II-7811	名西郡	神山町	阿野字北養瀬	北養瀬(4)	急傾斜地の崩壊	R1.9.24	396	R1.9.24	398
I-1364	名西郡	神山町	阿野字齒ノ辻	齒ノ辻	急傾斜地の崩壊	R1.9.24	396	R1.9.24	398
I-1388	名西郡	神山町	阿野字臼嶽	臼嶽(1)	急傾斜地の崩壊	R1.9.24	396	R1.9.24	398
I-1402	名西郡	神山町	阿野字方子	方子(1)	急傾斜地の崩壊	R1.9.24	396	R1.9.24	398
I-1403	名西郡	神山町	阿野字南行者野	南行者野(1)	急傾斜地の崩壊	R1.9.24	396	R1.9.24	398
I-1404	名西郡	神山町	阿野字南行者野	南行者野(2)	急傾斜地の崩壊	R1.9.24	396	R1.9.24	398
I-2061	名西郡	神山町	阿野字下地	下地(1)	急傾斜地の崩壊	R1.9.24	396	R1.9.24	398
II-5295	名西郡	神山町	阿野字北馬喰草	北馬喰草(1)	急傾斜地の崩壊	R1.9.24	396	R1.9.24	398
II-5296	名西郡	神山町	阿野字北馬喰草	北馬喰草(2)	急傾斜地の崩壊	R1.9.24	396	R1.9.24	398
II-5297	名西郡	神山町	阿野字北馬喰草	北馬喰草(3)	急傾斜地の崩壊	R1.9.24	396	R1.9.24	398
II-5298	名西郡	神山町	阿野字下地	下地(2)	急傾斜地の崩壊	R1.9.24	396	R1.9.24	398
II-5299	名西郡	神山町	阿野字方子	方子(2)	急傾斜地の崩壊	R1.9.24	396	R1.9.24	398
II-5339	名西郡	神山町	阿野字臼嶽	臼嶽(2)	急傾斜地の崩壊	R1.9.24	396	R1.9.24	398
II-5340	名西郡	神山町	阿野字臼嶽	臼嶽(3)	急傾斜地の崩壊	R1.9.24	396	R1.9.24	398
II-5342	名西郡	神山町	阿野字臼嶽	臼嶽(5)	急傾斜地の崩壊	R1.9.24	396	R1.9.24	398
I-1371	名西郡	神山町	井ノ谷	井ノ谷	急傾斜地の崩壊	R1.9.24	396	R1.9.24	398
I-1372	名西郡	神山町	本名	本名(1)	急傾斜地の崩壊	R1.9.24	396	R1.9.24	398
I-1374	名西郡	神山町	地ノ平	地ノ平(1)	急傾斜地の崩壊	R1.9.24	396	R1.9.24	398
I-1378	名西郡	神山町	広石	広石(1)	急傾斜地の崩壊	R1.9.24	396	R1.9.24	398
II-5319	名西郡	神山町	本名	本名(4)	急傾斜地の崩壊	R1.9.24	396	R1.9.24	398
II-5320	名西郡	神山町	本名	本名(2)	急傾斜地の崩壊	R1.9.24	396	R1.9.24	398
II-5321	名西郡	神山町	本名	本名(3)	急傾斜地の崩壊	R1.9.24	396	R1.9.24	398

II-5330	名西郡	神山町	船底	船底(2)	急傾斜地の崩壊	R1.9.24	396	R1.9.24	398
II-5331	名西郡	神山町	船底	船底(3)	急傾斜地の崩壊	R1.9.24	396	R1.9.24	398
II-5332	名西郡	神山町	船底	船底(4)	急傾斜地の崩壊	R1.9.24	396	R1.9.24	398
II-5333	名西郡	神山町	船底	船底(5)	急傾斜地の崩壊	R1.9.24	396	R1.9.24	398
II-5334	名西郡	神山町	船底	船底(6)	急傾斜地の崩壊	R1.9.24	396	R1.9.24	398
II-5335	名西郡	神山町	船底	船底(7)	急傾斜地の崩壊	R1.9.24	396	R1.9.24	398
II-5336	名西郡	神山町	船底	船底(8)	急傾斜地の崩壊	R1.9.24	396	R1.9.24	398
II-5337	名西郡	神山町	船底	船底(9)	急傾斜地の崩壊	R1.9.24	396	R1.9.24	398
II-5338	名西郡	神山町	船底・黒木	黒木(3)	急傾斜地の崩壊	R1.9.24	396	R1.9.24	398
II-5377	名西郡	神山町	石堂	石堂(1)	急傾斜地の崩壊	R1.9.24	396	R1.9.24	398
II-5378	名西郡	神山町	石堂	石堂(2)	急傾斜地の崩壊	R1.9.24	396	R1.9.24	398
II-5383	名西郡	神山町	広石	広石(2)	急傾斜地の崩壊	R1.9.24	396	R1.9.24	398
II-5384	名西郡	神山町	広石	広石(3)	急傾斜地の崩壊	R1.9.24	396	R1.9.24	398
II-5385	名西郡	神山町	広石	広石(4)	急傾斜地の崩壊	R1.9.24	396	R1.9.24	398
I-1420	名西郡	神山町	下分字北宇井	北宇井	急傾斜地の崩壊	R1.9.24	396	R1.9.24	398
I-1421	名西郡	神山町	下分字谷口	谷口(1)	急傾斜地の崩壊	R1.9.24	396	R1.9.24	398
I-1423	名西郡	神山町	下分字安吉	安吉	急傾斜地の崩壊	R1.9.24	396	R1.9.24	398
I-1426	名西郡	神山町	下分字今井	今井	急傾斜地の崩壊	R1.9.24	396	R1.9.24	398
I-1427	名西郡	神山町	下分字今井	今井(2)	急傾斜地の崩壊	R1.9.24	396	R1.9.24	398
I-1432	名西郡	神山町	下分字三ツ木	三ツ木(1)	急傾斜地の崩壊	R1.9.24	396	R1.9.24	398
II-5551	名西郡	神山町	下分字中谷	中谷(2)	急傾斜地の崩壊	R1.9.24	396	R1.9.24	398
II-5552	名西郡	神山町	下分字中谷	中谷(3)	急傾斜地の崩壊	R1.9.24	396	R1.9.24	398
II-5553	名西郡	神山町	下分字中谷	中谷(4)	急傾斜地の崩壊	R1.9.24	396	R1.9.24	398
II-5555	名西郡	神山町	下分字中谷	中谷(6)	急傾斜地の崩壊	R1.9.24	396	R1.9.24	398
II-5556	名西郡	神山町	下分字大久保	大久保(1)	急傾斜地の崩壊	R1.9.24	396	R1.9.24	398
II-5557	名西郡	神山町	下分字大久保	大久保(2)	急傾斜地の崩壊	R1.9.24	396	R1.9.24	398
II-5558	名西郡	神山町	下分字大久保	大久保(3)	急傾斜地の崩壊	R1.9.24	396	R1.9.24	398
II-5584	名西郡	神山町	下分字左右山	左右山(6)	急傾斜地の崩壊	R1.9.24	396	R1.9.24	398
II-5608	名西郡	神山町	下分字三ツ木	三ツ木(2)	急傾斜地の崩壊	R1.9.24	396	R1.9.24	398
II-5609	名西郡	神山町	下分字三ツ木	三ツ木(3)	急傾斜地の崩壊	R1.9.24	396	R1.9.24	398
II-5610	名西郡	神山町	下分字三ツ木	三ツ木(4)	急傾斜地の崩壊	R1.9.24	396	R1.9.24	398
II-5611	名西郡	神山町	下分字今井	今井(3)	急傾斜地の崩壊	R1.9.24	396	R1.9.24	398
II-5612	名西郡	神山町	下分字今井	今井(4)	急傾斜地の崩壊	R1.9.24	396	R1.9.24	398
II-5613	名西郡	神山町	下分字今井	今井(5)	急傾斜地の崩壊	R1.9.24	396	R1.9.24	398
II-5630	名西郡	神山町	下分字谷口	谷口(2)	急傾斜地の崩壊	R1.9.24	396	R1.9.24	398
I-1390	名西郡	神山町	阿野字地野々	地野々(1)	急傾斜地の崩壊	R1.9.24	396	R1.9.24	397
II-5483	名西郡	神山町	上分字坂丸	坂丸(4)	急傾斜地の崩壊	R3.3.23	211	R3.3.23	213

<土石流>

危険箇所番号 箇所番号	所在地			区域名称	土砂災害の発生 因となる自然現 象種類	警戒区域告示		特別警戒区域告示	
	郡・市	町・村	字			年月日	番号	年月日	番号
16022	名西郡	神山町	下分字東寺、西寺	水舟谷	土石流	H21.3.2	131	H21.3.2	134
16023	名西郡	神山町	下分字矢ノ内	矢ノ内谷	土石流	H21.3.2	131	H21.3.2	134
16024	名西郡	神山町	下分字東福原	南山谷	土石流	H21.3.2	131	-	-
26021	名西郡	神山町	下分字左右山	左右山谷	土石流	H21.3.2	131	H21.3.2	134
16046	名西郡	神山町	阿野字橘谷	橘谷	土石流	H18.7.4	780	H26.3.28	203

16045	名西郡	神山町	阿野字馬地	馬地南谷	土石流	H26.3.28	202	H26.3.28	203
16051	名西郡	神山町	阿野字河口	雨返谷	土石流	H23.3.24	168	H23.3.24	170
16029	名西郡	神山町	下分字鍋岩	鍋岩谷	土石流	H23.3.24	168	H23.3.24	170
16031	名西郡	神山町	下分字鍋岩	馬地東谷	土石流	H23.3.24	168	H23.3.24	170
26028	名西郡	神山町	下分字鍋岩	鍋岩西谷	土石流	H23.3.24	168	H23.3.24	170
26030	名西郡	神山町	下分字鍋岩	鍋岩東谷	土石流	H23.3.24	168	H23.3.24	170
16007	名西郡	神山町	上分	かじや谷	土石流	H28.3.31	230	H28.3.31	231
16008	名西郡	神山町	上分	西の良谷	土石流	H28.3.31	230	H28.3.31	231
16015	名西郡	神山町	上分	上分谷	土石流	H28.3.31	230	H28.3.31	231
26016	名西郡	神山町	上分	川又東谷	土石流	H28.3.31	230	—	—
26025	名西郡	神山町	下分字栗生野	栗生野谷	土石流	H29.5.23	294	H29.5.23	295
26026	名西郡	神山町	下分字栗生野	勝明寺北谷	土石流	H29.5.23	294	H29.5.23	295
26027	名西郡	神山町	下分字栗生野	東栗生野谷	土石流	H29.5.23	294	H29.5.23	295
16032	名西郡	神山町	神領字石堂	高根谷	土石流	H29.5.23	294	H29.5.23	295
26033	名西郡	神山町	神領字石堂	石堂谷	土石流	H29.5.23	294	H29.5.23	295
16052	名西郡	神山町	阿野	五反地谷	土石流	H30.1.26	43	H30.1.26	44
16034	名西郡	神山町	神領字本小野	吉良谷	土石流	H30.1.26	43	H30.1.26	44
26001	名西郡	神山町	上分字府殿	府殿谷	土石流	H30.1.26	43	H30.1.26	44
26002	名西郡	神山町	上分字府殿	倉木谷	土石流	H30.1.26	43	H30.1.26	44
26053	名西郡	神山町	阿野字杉次郎、南倉目	杉次郎谷	土石流	H30.1.26	43	H30.1.26	44
危険箇所番号なし	名西郡	神山町	阿野字長瀬	長瀬小谷	土石流	H30.1.26	43	H30.1.26	44
16004	名西郡	神山町	上分字名ヶ平	狩倉谷川	土石流	H30.1.26	43	H30.1.26	44
16006	名西郡	神山町	上分字中峯、名、西久地、立岩	中峰谷	土石流	H30.1.26	43	H30.1.26	44
26005	名西郡	神山町	上分字名ヶ平	経の坂谷川	土石流	H30.1.26	43	H30.1.26	44
危険箇所番号なし	名西郡	神山町	上分字名ヶ平	みばり谷川	土石流	H30.1.26	43	H30.1.26	44
危険箇所番号なし	名西郡	神山町	上分字名ヶ平	石小屋谷川	土石流	H30.1.26	43	H30.1.26	44
26011	名西郡	神山町	上分字江田	江田一号谷	土石流	H30.1.26	43	H30.1.26	44
26012	名西郡	神山町	上分字江田	江田二号谷	土石流	H30.1.26	43	H30.1.26	44
16036	名西郡	神山町	神領字東青井夫	泉口谷	土石流	H31.3.25	171		
16037	名西郡	神山町	神領字東青井夫	東青井夫谷	土石流	H31.3.25	171	H31.3.25	172
16048	名西郡	神山町	鬼籠野字一ノ坂	一ノ坂中央谷	土石流	H31.3.25	171	H31.3.25	172
26047	名西郡	神山町	鬼籠野字一ノ坂	一ノ坂北谷	土石流	H31.3.25	171	H31.3.25	172
16041	名西郡	神山町	鬼籠野字中分・東分	谷奥谷	土石流	H31.3.25	171	H31.3.25	172
26035	名西郡	神山町	鬼籠野字阿保坂	阿保坂谷	土石流	H31.3.25	171	H31.3.25	172
16003	名西郡	神山町	上分字江島	江島谷	土石流	H31.3.25	171	H31.3.25	172
16009	名西郡	神山町	上分大中尾	南大中尾谷	土石流	H31.3.25	171	H31.3.25	172
26010	名西郡	神山町	上分大中尾	大中尾谷	土石流	H31.3.25	171	H31.3.25	172
26043	名西郡	神山町	鬼籠野字川東、喜来	西伊勢谷	土石流	H31.3.25	171	H31.3.25	172
26044	名西郡	神山町	鬼籠野字黒河	黒河南谷	土石流	H31.3.25	171	H31.3.25	172
26013	名西郡	神山町	上分字江田	江田三号谷	土石流	H31.3.25	171	H31.3.25	172
26014	名西郡	神山町	上分字江田	江田四号谷	土石流	H31.3.25	171	H31.3.25	172
16050	名西郡	神山町	阿野字名田河	名田河谷	土石流	R1.9.24	396	R1.9.24	398
26049	名西郡	神山町	阿野字桐野	桐野谷	土石流	R1.9.24	396		
26040	名西郡	神山町	阿野字駒坂	持部谷川	土石流	R1.9.24	396	R1.9.24	398
16019	名西郡	神山町	下分字中喜来	中喜来南谷	土石流	R1.9.24	396	R1.9.24	398
26018	名西郡	神山町	下分字中喜来	中喜来谷	土石流	R1.9.24	396	R1.9.24	398
26020	名西郡	神山町	下分字中喜来	下喜来谷	土石流	R1.9.24	396	R1.9.24	398
26017	名西郡	神山町	下分字櫻谷・暮石・拝府	櫻谷川	土石流	R1.9.24	396	R1.9.24	398
16039	名西郡	神山町	石堂	石堂北谷	土石流	R1.9.24	396	R1.9.24	398
26038	名西郡	神山町	広石	広石谷	土石流	R1.9.24	396	R1.9.24	398
16056	名西郡	神山町	阿野字南行者野	方子谷	土石流	R1.9.24	396		
16057	名西郡	神山町	阿野字南行者野	石舟谷	土石流	R1.9.24	396	R1.9.24	398
16058	名西郡	神山町	阿野字齒ノ辻	齒ノ辻谷	土石流	R1.9.24	396	R1.9.24	398
26054	名西郡	神山町	阿野字下地	西下地谷	土石流	R1.9.24	396	R1.9.24	398
26055	名西郡	神山町	阿野字下地	下地谷	土石流	R1.9.24	396	R1.9.24	398

<地すべり>

危険箇所番号 箇所番号	所在地			区域名称	土砂災害の発生 因となる自然現象 の種類	警戒区域告示		特別警戒区域告示	
	郡・市	町・村	字			年月日	番号	年月日	番号
446	名西郡	神山町	阿野字長谷	長谷	地すべり	H26.3.28	202	—	—
449	名西郡	神山町	阿野字広野	広野	地すべり	H26.3.28	202	—	—
454	名西郡	神山町	阿野字馬地	馬地	地すべり	H26.3.28	202	—	—
477	名西郡	神山町	上分、下分	神山川又	地すべり	H28.3.31	230	—	—
473	名西郡	神山町	神領字南上角、北上角、本上角、西上角、中津、大埜地	北上角	地すべり	H26.3.28	202	—	—

460	名西郡	神山町	阿野字川平、屋那瀬、宮分、府中 神領字本小野、西小野	宮分	地すべり	H30.1.26	43	-	-
463	名西郡	神山町	神領字本小野、西小野	本小野	地すべり	H30.1.26	43	-	-
466	名西郡	神山町	神領字西小野、本小野	西小野	地すべり	H30.1.26	43	-	-
480	名西郡	神山町	上分字殿宮、坂丸	殿宮	地すべり	H30.1.26	43	-	-
485	名西郡	神山町	上分字府殿	府殿	地すべり	H30.1.26	43	-	-
489	名西郡	神山町	上分字本根川、樫平	本根川	地すべり	H30.1.26	43	-	-
450	名西郡	神山町	阿野字五反地、田ノ窪、長瀬、峯長瀬、地野々	五反地	地すべり	H30.1.26	43	-	-
483	名西郡	神山町	上分	江田右岸	地すべり	H30.1.26	43	-	-
484	名西郡	神山町	上分	江田	地すべり	H30.1.26	43	-	-
459	名西郡	神山町	阿野字二ノ宮	二宮	地すべり	H30.1.26	43	-	-
467	名西郡	神山町	神領字西青井夫	青井夫	地すべり	H31.3.25	171	-	-
474	名西郡	神山町	鬼籠野字元山	元山	地すべり	H31.3.25	171	-	-
461	名西郡	神山町	鬼籠野字西分、神領字東青井夫	長又	地すべり	H31.3.25	171	-	-
464	名西郡	神山町	鬼籠野字阿保坂	阿保坂	地すべり	H31.3.25	171	-	-
468	名西郡	神山町	鬼籠野字阿保坂・東分	阿保坂右岸	地すべり	H31.3.25	171	-	-
476	名西郡	神山町	上分字入手・江島	江島	地すべり	H31.3.25	171	-	-
487	名西郡	神山町	上分字中津・大中尾	大中尾	地すべり	H31.3.25	171	-	-
482	名西郡	神山町	上分字金泉	金泉	地すべり	H31.3.25	171	-	-
488	名西郡	神山町	上分字金泉・中津	中津	地すべり	H31.3.25	171	-	-
451	名西郡	神山町	阿野字名田河・大地・雨返	名田河	地すべり	R1.9.24	396	-	-
452	名西郡	神山町	阿野字名田河・大地・雨返・柗野	大地	地すべり	R1.9.24	396	-	-
455	名西郡	神山町	阿野字須賀・駒坂	須賀	地すべり	R1.9.24	396	-	-
470	名西郡	神山町	下分字中喜来・下喜来	中喜来	地すべり	R1.9.24	396	-	-
481,一部林野	名西郡	神山町	下分	樫谷	地すべり	R1.9.24	396	-	-
457	名西郡	神山町	阿野字北養瀬・南養瀬・橘谷、鬼籠野字日浦	養瀬	地すべり	R1.9.24	396	-	-
453	名西郡	神山町	本名・地ノ平・船底・神木・東代次	黒木	地すべり	R1.9.24	396	-	-
458	名西郡	神山町	地ノ平・東代次・神木	神木	地すべり	R1.9.24	396	-	-
447	名西郡	神山町	阿野字菌ノ辻	高瀬	地すべり	R1.9.24	396	-	-
495	名西郡	神山町	鬼籠野、佐那河内村上	牛小屋※	地すべり	R1.9.24	396	-	-
危険箇所番号なし	名西郡	神山町	阿野字上河内	上河内	地すべり	R4.3.29	206	-	-
危険箇所番号なし	名西郡	神山町	神領字川北・北・本野間・大埜地	大埜地	地すべり	R4.3.29	206	-	-
危険箇所番号なし	名西郡	神山町	鬼籠野字猪ノ頭	猪ノ頭	地すべり	R4.3.29	206	-	-
危険箇所番号なし	名西郡	神山町	阿野字臼嶽・下地・方子・菌ノ辻・南行者野	臼嶽	地すべり	R4.3.29	206	-	-
危険箇所番号なし	名西郡	神山町	神領字本野間・西野間・中津	東野間	地すべり	R4.3.29	206	-	-
危険箇所番号なし	名西郡	神山町	下分字今井・上中内・安吉・下中内・宇井	上中内	地すべり	R4.3.29	206	-	-
危険箇所番号なし	名西郡	神山町	阿野字宇度木	宇度木	地すべり	R5.3.28	107	-	-
危険箇所番号なし	名西郡	神山町	上分字名・中峯・西久地・立岩・名ヶ平	西久地	地すべり	R5.3.28	107	-	-
危険箇所番号なし	名西郡	神山町	下分字松ノ木・栗生野・京地、神領字谷・北・石堂・西野間・本野間	西野間	地すべり	R5.3.28	107	-	-
危険箇所番号なし	名西郡	神山町	上分字一宇夫・名ヶ平・立岩	一宇夫	地すべり	R5.3.28	107	-	-

4-9 土砂災害警戒区域等の指定状況

危険箇所番号なし	名西郡	神山町	上分字本根川	本根川	地すべり	R5.3.28	107	-	-
危険箇所番号なし	名西郡	神山町	上分字坂丸	坂丸	地すべり	R5.3.28	107	-	-
危険箇所番号なし	名西郡	神山町	上分字名・石本・立岩	名	地すべり	R5.3.28	107	-	-
危険箇所番号なし	名西郡	神山町	阿野字松尾・日浦・代次	松尾	地すべり	R5.3.28	107	-	-
危険箇所番号なし	名西郡	神山町	下分字横倉・黒口	黒口	地すべり	R5.3.28	107	-	-
危険箇所番号なし	名西郡	神山町	下分字松坂・銅岩・庄部	庄部	地すべり	R5.3.28	107	-	-
危険箇所番号なし	名西郡	神山町	下分字長野	長野	地すべり	R5.3.28	107	-	-
危険箇所番号なし	名西郡	神山町	上分字石本・入手・西ノ名	石本	地すべり	R5.3.28	107	-	-
危険箇所番号なし	名西郡	神山町	阿野字北倉目	北倉目	地すべり	R5.3.28	107	-	-
危険箇所番号なし	名西郡	神山町	下分字竹平・拝府	拝府	地すべり	R5.3.28	107	-	-
危険箇所番号なし	名西郡	神山町	阿野字松尾・日浦・代次	松尾	地すべり	R5.3.28	107	-	-

那賀町指定箇所一覧表

＜急傾斜地の崩壊＞

危険箇所番号	所在地			区域名称	土砂災害の発生 因となる自然現象 種類	警戒区域告示		特別警戒区域告示	
	箇所番号	郡・市	町・村			字	年月日	番号	年月日
I-1694	那賀郡	那賀町	和食郷字北地	北地	急傾斜地の崩壊	H18.11.10	1210	H21.3.2	134
II-6533	那賀郡	那賀町	和食郷字北地	北地1	急傾斜地の崩壊	H18.11.10	1210	H21.3.2	134
II-6532	那賀郡	那賀町	和食郷字北地	北地2	急傾斜地の崩壊	H18.11.10	1210	H21.3.2	134
II-6531	那賀郡	那賀町	和食郷字北地	北地3	急傾斜地の崩壊	H18.11.10	1210	H21.3.2	134
II-6530	那賀郡	那賀町	和食郷字北地	北地4	急傾斜地の崩壊	H21.3.2	131	H21.3.2	134
I-1693	那賀郡	那賀町	和食郷	八幡原	急傾斜地の崩壊	H23.3.24	168	H23.3.24	170
II-6536	那賀郡	那賀町	和食郷	八幡原1	急傾斜地の崩壊	H23.3.24	168	H23.3.24	170
I-2079	那賀郡	那賀町	和食郷	八幡原2	急傾斜地の崩壊	H23.3.24	168	H23.3.24	170
II-6535	那賀郡	那賀町	和食郷	八幡原3	急傾斜地の崩壊	H23.3.24	168	H23.3.24	170
II-6537	那賀郡	那賀町	和食郷	八幡原4	急傾斜地の崩壊	H23.3.24	168	H23.3.24	170
I-1701	那賀郡	那賀町	百合字松ノ木	手束一1	急傾斜地の崩壊	H21.10.30	653	H21.10.30	654
II-6555	那賀郡	那賀町	百合字松ノ木	手束一2	急傾斜地の崩壊	H21.10.30	653	H21.10.30	654
I-1702	那賀郡	那賀町	百合字松ノ木	松ノ木5	急傾斜地の崩壊	H21.10.30	653	H21.10.30	654
I-1700	那賀郡	那賀町	百合字石橋	臼木	急傾斜地の崩壊	H21.10.30	653	H21.10.30	654
II-6554	那賀郡	那賀町	百合字石橋	石橋1	急傾斜地の崩壊	H21.10.30	653	H21.10.30	654
I-1699	那賀郡	那賀町	仁字字学原	阿井	急傾斜地の崩壊	H22.3.19	139	H22.3.19	140
I-1696	那賀郡	那賀町	土佐字南町	南町2	急傾斜地の崩壊	H22.3.19	139	H22.3.19	140
II-6550	那賀郡	那賀町	阿井字ユヤ	ユヤノ坂1	急傾斜地の崩壊	H26.8.25	589	H26.8.25	590
II-6551	那賀郡	那賀町	阿井字ユヤ	ユヤノ坂2	急傾斜地の崩壊	H26.8.25	589	H26.8.25	590
II-6552	那賀郡	那賀町	阿井字ユヤ	ユヤ1	急傾斜地の崩壊	H26.8.25	589	H26.8.25	590
II-6553	那賀郡	那賀町	阿井字ユヤ	ユヤ2	急傾斜地の崩壊	H26.8.25	589	H26.8.25	590
II-6508	那賀郡	那賀町	中山字関ヶ原	関ヶ原1	急傾斜地の崩壊	H29.2.21	77	H29.2.21	78
I-1680	那賀郡	那賀町	中山字関ヶ原	東内2	急傾斜地の崩壊	H29.2.21	77	H29.2.21	78
II-6509	那賀郡	那賀町	中山字東内	東内3	急傾斜地の崩壊	H29.2.21	77	H29.2.21	78
I-1681	那賀郡	那賀町	中山字奥の谷	福永	急傾斜地の崩壊	H29.2.21	77	H29.2.21	78
II-6510	那賀郡	那賀町	中山字奥の谷	奥の谷1	急傾斜地の崩壊	H29.2.21	77	H29.2.21	78
II-6511	那賀郡	那賀町	中山字奥の谷	東内1	急傾斜地の崩壊	H29.2.21	77	H29.2.21	78
I-1682	那賀郡	那賀町	中山字井の木根	井の木根1	急傾斜地の崩壊	H29.2.21	77	H29.2.21	78
I-1683	那賀郡	那賀町	中山字孫の	孫の	急傾斜地の崩壊	H29.2.21	77	H29.2.21	78
II-6512	那賀郡	那賀町	中山字暮石	柳沢1	急傾斜地の崩壊	H29.2.21	77	H29.2.21	78
I-1684	那賀郡	那賀町	中山字柳沢	柳沢2	急傾斜地の崩壊	H29.2.21	77	H29.2.21	78
II-6515	那賀郡	那賀町	中山字生杉谷	生杉谷1	急傾斜地の崩壊	H29.2.21	77	H29.2.21	78
II-6514	那賀郡	那賀町	中山字生杉谷	生杉谷2	急傾斜地の崩壊	H29.2.21	77	H29.2.21	78
II-6513	那賀郡	那賀町	中山字生杉谷	生杉谷3	急傾斜地の崩壊	H29.2.21	77	H29.2.21	78
I-1685	那賀郡	那賀町	中山字千棒	生杉下	急傾斜地の崩壊	H29.2.21	77	H29.2.21	78
I-1687	那賀郡	那賀町	中山字助友	助友1	急傾斜地の崩壊	H29.2.21	77	H29.2.21	78
I-1688	那賀郡	那賀町	中山字おく	唐杉	急傾斜地の崩壊	H29.2.21	77	H29.2.21	78
I-1689	那賀郡	那賀町	中山字下司名	下司名	急傾斜地の崩壊	H29.2.21	77	H29.2.21	78

I-1690	那賀郡	那賀町	中山字国近谷口	日の浦	急傾斜地の崩壊	H29.2.21	77	H29.2.21	78
I-1691	那賀郡	那賀町	中山字柵木のの	柵木のの1	急傾斜地の崩壊	H29.2.21	77	H29.2.21	78
I-1692	那賀郡	那賀町	中山字長戸原	小延	急傾斜地の崩壊	H29.2.21	77	H29.2.21	78
II-6516	那賀郡	那賀町	中山字山盛り口	山盛り口1	急傾斜地の崩壊	H29.2.21	77	H29.2.21	78
II-6517	那賀郡	那賀町	中山字喜安	生杉下-2	急傾斜地の崩壊	H29.2.21	77	H29.2.21	78
II-6518	那賀郡	那賀町	中山字とふめん	喜安1	急傾斜地の崩壊	H29.2.21	77	H29.2.21	78
I-1686	那賀郡	那賀町	中山字とふめん	近藤-2	急傾斜地の崩壊	H27.3.31	239	H27.3.31	240
II-6519	那賀郡	那賀町	中山字ひへはた	近藤-3	急傾斜地の崩壊	H29.2.21	77	H29.2.21	78
II-6520	那賀郡	那賀町	中山字ひへはた	ひへはた1	急傾斜地の崩壊	H29.2.21	77	H29.2.21	78
II-6521	那賀郡	那賀町	中山字かいら	かいら1	急傾斜地の崩壊	H29.2.21	77	H29.2.21	78
II-6522	那賀郡	那賀町	中山字と志さね 谷口	かげ1	急傾斜地の崩壊	H29.2.21	77	H29.2.21	78
II-6523	那賀郡	那賀町	中山字と志さね 谷口	と志さね谷口	急傾斜地の崩壊	H29.2.21	77	H29.2.21	78
II-6524	那賀郡	那賀町	中山字造道	助友2	急傾斜地の崩壊	H29.2.21	77	H29.2.21	78
II-6525	那賀郡	那賀町	中山字国近谷口	下司名1	急傾斜地の崩壊	H29.2.21	77	H29.2.21	78
II-6526	那賀郡	那賀町	中山字国近谷口	国近谷口1	急傾斜地の崩壊	H29.2.21	77	H29.2.21	78
II-6527	那賀郡	那賀町	中山字平山前	平山前1	急傾斜地の崩壊	H29.2.21	77	H29.2.21	78
II-6528	那賀郡	那賀町	中山字こかじや	こかじや1	急傾斜地の崩壊	H29.2.21	77	H29.2.21	78
II-6529	那賀郡	那賀町	中山字延清	延清1	急傾斜地の崩壊	H29.2.21	77	H29.2.21	78
I-1705	那賀郡	那賀町	鮎川字大国	大国(1)	急傾斜地の崩壊	H22.3.19	139	H22.3.19	140
I-1704	那賀郡	那賀町	鮎川字大国	大国(2)	急傾斜地の崩壊	H22.3.19	139	H22.3.19	140
II-6629	那賀郡	那賀町	鮎川字西宮	西ノ宮1	急傾斜地の崩壊	H22.3.19	139	H22.3.19	140
II-6628	那賀郡	那賀町	鮎川字西宮	西ノ宮2	急傾斜地の崩壊	H22.3.19	139	H22.3.19	140
II-6627	那賀郡	那賀町	鮎川字西宮	西ノ宮3	急傾斜地の崩壊	H22.3.19	139	H22.3.19	140
II-6631	那賀郡	那賀町	鮎川	蛭子1	急傾斜地の崩壊	H22.3.19	139	H22.3.19	140
I-1721	那賀郡	那賀町	入野	上福ヶ谷	急傾斜地の崩壊	H22.3.19	139	H22.3.19	140
II-6632	那賀郡	那賀町	入野	入ノ段1	急傾斜地の崩壊	H22.3.19	139	H22.3.19	140
II-6633	那賀郡	那賀町	入野	弥平次1	急傾斜地の崩壊	H22.3.19	139	H22.3.19	140
II-6630	那賀郡	那賀町	牛輪	東ばた1	急傾斜地の崩壊	H22.3.19	139	H22.3.19	140
II-6636	那賀郡	那賀町	延野	堂ノハナ1	急傾斜地の崩壊	H22.3.19	139	H22.3.19	140
II-6637	那賀郡	那賀町	延野	北ノ前1	急傾斜地の崩壊	H22.3.19	139	H22.3.19	140
II-6638	那賀郡	那賀町	延野	北ノ前2	急傾斜地の崩壊	H22.3.19	139	H22.3.19	140
II-6639	那賀郡	那賀町	延野	北ノ前3	急傾斜地の崩壊	H22.3.19	139	H22.3.19	140
II-6640	那賀郡	那賀町	延野	殿谷1	急傾斜地の崩壊	H22.3.19	139	H22.3.19	140
II-6641	那賀郡	那賀町	延野	寺前	急傾斜地の崩壊	H22.3.19	139	H22.3.19	140
II-7834	那賀郡	那賀町	延野	寺前2	急傾斜地の崩壊	H23.3.24	168	H23.3.24	170
II-7833	那賀郡	那賀町	延野	寺前3	急傾斜地の崩壊	H23.3.24	168	H23.3.24	170
I-1722	那賀郡	那賀町	延野	延野	急傾斜地の崩壊	H23.3.24	168	H23.3.24	170
II-6634	那賀郡	那賀町	延野	松ノ久保1	急傾斜地の崩壊	H23.3.24	168	H23.3.24	170
II-6635	那賀郡	那賀町	延野	松ノ久保2	急傾斜地の崩壊	H23.3.24	168	H23.3.24	170
II-6642	那賀郡	那賀町	延野	大原1	急傾斜地の崩壊	H23.3.24	168	H23.3.24	170
II-6564	那賀郡	那賀町	朝生	川西2	急傾斜地の崩壊	H23.3.24	168	H23.3.24	170
I-1729	那賀郡	那賀町	大久保	日野谷	急傾斜地の崩壊	H23.3.24	168	H23.3.24	170

I-1726	那賀郡	那賀町	大久保字タスリ	タスリ	急傾斜地の崩壊	H26.3.28	202	H26.3.28	203
I-1728	那賀郡	那賀町	大久保字西納野	西納野	急傾斜地の崩壊	H26.3.28	202	H26.3.28	203
I-2083	那賀郡	那賀町	大久保字川久保	川久保1	急傾斜地の崩壊	H26.3.28	202	H26.3.28	203
II-6666	那賀郡	那賀町	大久保字中山	風呂ノ元	急傾斜地の崩壊	H26.3.28	202	H26.3.28	203
II-6667	那賀郡	那賀町	大久保字栗ノ久保	栗ノ久保1	急傾斜地の崩壊	H26.3.28	202	H26.3.28	203
II-6668	那賀郡	那賀町	大久保字北ノ名	北ノ名	急傾斜地の崩壊	H26.3.28	202	H26.3.28	203
II-6669	那賀郡	那賀町	大久保字西ノ内	西ノ内1	急傾斜地の崩壊	H26.3.28	202	H26.3.28	203
II-6671	那賀郡	那賀町	大久保字請坪	請坪1	急傾斜地の崩壊	H26.3.28	202	H26.3.28	203
I-1727	那賀郡	那賀町	大久保字狩揃	狩揃-2	急傾斜地の崩壊	H26.8.25	589	H26.8.25	590
II-6670	那賀郡	那賀町	大久保字原	ハザ1	急傾斜地の崩壊	H26.8.25	589	H26.8.25	590
II-6693	那賀郡	那賀町	蔭谷字とふや志き	久保2	急傾斜地の崩壊	H26.8.25	589	H26.8.25	590
II-6694	那賀郡	那賀町	蔭谷字久保	久保1	急傾斜地の崩壊	H26.8.25	589	H26.8.25	590
II-6696	那賀郡	那賀町	蔭谷字石田	石田2	急傾斜地の崩壊	H26.8.25	589	H26.8.25	590
II-6697	那賀郡	那賀町	蔭谷字宮原	宗ヶ横1	急傾斜地の崩壊	H26.8.25	589	H26.8.25	590
II-6698	那賀郡	那賀町	蔭谷字みなみ	みなみ1	急傾斜地の崩壊	H26.8.25	589	H26.8.25	590
I-1712	那賀郡	那賀町	平野字妙見前	妙見前	急傾斜地の崩壊	H26.3.28	202	H26.3.28	203
II-6619	那賀郡	那賀町	竹ヶ谷字出羽	出羽	急傾斜地の崩壊	H29.2.21	77	H29.2.21	78
II-6620	那賀郡	那賀町	竹ヶ谷字越後	越後-1	急傾斜地の崩壊	H29.2.21	77	H29.2.21	78
II-6621	那賀郡	那賀町	竹ヶ谷字越後	越後-2	急傾斜地の崩壊	H29.2.21	77	H29.2.21	78
II-6622	那賀郡	那賀町	竹ヶ谷字越後	越後-3	急傾斜地の崩壊	H29.2.21	77	H29.2.21	78
II-6623	那賀郡	那賀町	竹ヶ谷字加賀	加賀-1	急傾斜地の崩壊	H29.2.21	77	H29.2.21	78
II-6624	那賀郡	那賀町	竹ヶ谷字加賀	加賀-2	急傾斜地の崩壊	H29.2.21	77	H29.2.21	78
II-6625	那賀郡	那賀町	竹ヶ谷字近江	近江	急傾斜地の崩壊	H29.2.21	77	H29.2.21	78
II-6626	那賀郡	那賀町	竹ヶ谷字長門	長門	急傾斜地の崩壊	H29.2.21	77	H29.2.21	78
II-6567	那賀郡	那賀町	谷内	下傍示5	急傾斜地の崩壊	H26.3.28	202	H26.3.28	203
II-6569	那賀郡	那賀町	谷内	下傍示8	急傾斜地の崩壊	H26.3.28	202	H26.3.28	203
I-1706	那賀郡	那賀町	谷内字下傍示	下傍示	急傾斜地の崩壊	H29.5.23	294	H29.5.23	295
II-6571	那賀郡	那賀町	谷内字下傍示	下傍示1	急傾斜地の崩壊	H29.5.23	294	H29.5.23	295
I-1708	那賀郡	那賀町	谷内字下傍示	下傍示2	急傾斜地の崩壊	H29.5.23	294	H29.5.23	295
I-1707	那賀郡	那賀町	谷内字下傍示	下傍示4	急傾斜地の崩壊	H29.5.23	294	H29.5.23	295
II-6578	那賀郡	那賀町	谷内字下傍示	下傍示6	急傾斜地の崩壊	H29.5.23	294	H29.5.23	295
II-6570	那賀郡	那賀町	谷内字下傍示	下傍示7	急傾斜地の崩壊	H29.5.23	294	H29.5.23	295
II-6568	那賀郡	那賀町	谷内字下傍示	下傍示9	急傾斜地の崩壊	H29.5.23	294	H29.5.23	295
II-7831	那賀郡	那賀町	谷内字下傍示	下傍示11	急傾斜地の崩壊	H29.5.23	294	H29.5.23	295
II-6566	那賀郡	那賀町	谷内字下傍示	下傍示12	急傾斜地の崩壊	H29.5.23	294	H29.5.23	295
II-6565	那賀郡	那賀町	谷内字下傍示	下傍示13	急傾斜地の崩壊	H29.5.23	294	H29.5.23	295
II-6577	那賀郡	那賀町	谷内字中分	中分1	急傾斜地の崩壊	H29.5.23	294	H29.5.23	295
II-6572	那賀郡	那賀町	谷内字中分	中分2	急傾斜地の崩壊	H29.5.23	294	H29.5.23	295
II-6575	那賀郡	那賀町	谷内字中分	中分3	急傾斜地の崩壊	H29.5.23	294	H29.5.23	295
II-6576	那賀郡	那賀町	谷内字中分	中分4	急傾斜地の崩壊	H29.5.23	294	H29.5.23	295
II-6574	那賀郡	那賀町	谷内字中分	中分5	急傾斜地の崩壊	H29.5.23	294	H29.5.23	295
II-6573	那賀郡	那賀町	谷内字中分	中分6	急傾斜地の崩壊	H29.5.23	294	H29.5.23	295

II-6591	那賀郡	那賀町	谷内字立割	立割2	急傾斜地の崩壊	H29.5.23	294	H29.5.23	295
II-6595	那賀郡	那賀町	谷内字立割	立割4	急傾斜地の崩壊	H29.5.23	294	H29.5.23	295
II-6594	那賀郡	那賀町	谷内字立割	立割5	急傾斜地の崩壊	H29.5.23	294	H29.5.23	295
II-6593	那賀郡	那賀町	谷内字立割	立割6	急傾斜地の崩壊	H29.5.23	294	H29.5.23	295
II-6592	那賀郡	那賀町	谷内字立割	立割7	急傾斜地の崩壊	H29.5.23	294	H29.5.23	295
II-6601	那賀郡	那賀町	谷内字立割	吉内谷1	急傾斜地の崩壊	H29.5.23	294	H29.5.23	295
I-1719	那賀郡	那賀町	西納字つづら口	つづら口	急傾斜地の崩壊	H29.5.23	294	H29.5.23	295
I-1716	那賀郡	那賀町	西納字大張、字下市ノ瀬 相名字西曾根	大張	急傾斜地の崩壊	H29.5.23	294	H29.5.23	295
I-1718	那賀郡	那賀町	西納字上平間	上平間	急傾斜地の崩壊	H29.5.23	294	H29.5.23	295
I-1717	那賀郡	那賀町	西納字戸丸	戸丸	急傾斜地の崩壊	H29.5.23	294	H29.5.23	295
II-6606	那賀郡	那賀町	西納字杉谷	杉谷1	急傾斜地の崩壊	H29.5.23	294	H29.5.23	295
II-6607	那賀郡	那賀町	西納字かくれごや、字西地	かくれごや1	急傾斜地の崩壊	H29.5.23	294	H29.5.23	295
II-6608	那賀郡	那賀町	西納字かくれごや	かくれごや2	急傾斜地の崩壊	H29.5.23	294	H29.5.23	295
II-6609	那賀郡	那賀町	西納字白女	白女1	急傾斜地の崩壊	H29.5.23	294	H29.5.23	295
II-6610	那賀郡	那賀町	西納字南さこ	南さこ	急傾斜地の崩壊	H29.5.23	294	H29.5.23	295
II-6616	那賀郡	那賀町	西納字持ヶ瀬	持ヶ瀬	急傾斜地の崩壊	H29.5.23	294	H29.5.23	295
II-6683	那賀郡	那賀町	西納字香かの津	香かの津	急傾斜地の崩壊	H29.5.23	294	H29.5.23	295
II-6684	那賀郡	那賀町	西納字相名、字ふどの	ふどの1	急傾斜地の崩壊	H29.5.23	294	H29.5.23	295
II-6685	那賀郡	那賀町	西納字宮ノ谷	宮ノ谷1	急傾斜地の崩壊	H29.5.23	294	H29.5.23	295
II-7832	那賀郡	那賀町	西納字下市ノ瀬	下市ノ瀬	急傾斜地の崩壊	H29.5.23	294	H29.5.23	295
I-1725	那賀郡	那賀町	吉野字イヤ谷	川口	急傾斜地の崩壊	H29.5.23	294	H29.5.23	295
II-6664	那賀郡	那賀町	吉野字イヤ谷	イヤ谷	急傾斜地の崩壊	H29.5.23	294	H29.5.23	295
II-6662	那賀郡	那賀町	吉野字弥八かへ、字折サコ	弥八かへ	急傾斜地の崩壊	H29.5.23	294	H29.5.23	295
II-6663	那賀郡	那賀町	吉野字夏野、字祢宜	夏野1	急傾斜地の崩壊	H29.5.23	294	H29.5.23	295
II-6672	那賀郡	那賀町	請ノ谷字釜ノ平	釜ノ平1	急傾斜地の崩壊	H29.5.23	294	H29.5.23	295
II-6674	那賀郡	那賀町	請ノ谷字定道	定道1	急傾斜地の崩壊	H29.5.23	294	H29.5.23	295
II-6675	那賀郡	那賀町	請ノ谷字請ノ片	請ノ片1	急傾斜地の崩壊	H29.5.23	294	H29.5.23	295
II-6676	那賀郡	那賀町	請ノ谷字川島	川島1	急傾斜地の崩壊	H29.5.23	294	H29.5.23	295
II-6677	那賀郡	那賀町	請ノ谷字加賀利屋	加賀利屋1	急傾斜地の崩壊	H29.5.23	294	H29.5.23	295
II-6678	那賀郡	那賀町	請ノ谷字松平間	松平間1	急傾斜地の崩壊	H29.5.23	294	H29.5.23	295
II-6679	那賀郡	那賀町	請ノ谷字上平間	上平間1	急傾斜地の崩壊	H29.5.23	294	H29.5.23	295
II-6680	那賀郡	那賀町	請ノ谷字石上原	石上原1	急傾斜地の崩壊	H29.5.23	294	H29.5.23	295
II-6681	那賀郡	那賀町	請ノ谷字堂ノ岡	堂ノ岡	急傾斜地の崩壊	H29.5.23	294	H29.5.23	295
II-6682	那賀郡	那賀町	請ノ谷字堂平間	堂平間1	急傾斜地の崩壊	H29.5.23	294	H29.5.23	295
I-1730	那賀郡	那賀町	横石字中傍示、字上傍示、字下傍示	中傍示	急傾斜地の崩壊	H29.5.23	294	H29.5.23	295
II-6687	那賀郡	那賀町	横石字下傍示	下傍示	急傾斜地の崩壊	H29.5.23	294	H29.5.23	295
II-6690	那賀郡	那賀町	横石字東浦、字上地野	東浦1	急傾斜地の崩壊	H29.5.23	294	H29.5.23	295
II-6689	那賀郡	那賀町	横石字東浦、字上地野、字鎌瀬	東浦2	急傾斜地の崩壊	H29.5.23	294	H29.5.23	295
II-6688	那賀郡	那賀町	横石字東浦、字下ノ地、字石原、字桑原、字大張	東浦3	急傾斜地の崩壊	H29.5.23	294	H29.5.23	295
I-1733	那賀郡	那賀町	日浦字森畑、字東田	森畑	急傾斜地の崩壊	H29.5.23	294	H29.5.23	295

II-6699	那賀郡	那賀町	日浦字日浦山	日浦山1	急傾斜地の崩壊	H29.5.23	294	H29.5.23	295
II-6700	那賀郡	那賀町	日浦字中島、字福小志、字日浦山、字かま平	中島	急傾斜地の崩壊	H29.5.23	294	H29.5.23	295
II-6824	那賀郡	那賀町	御所谷字御所谷	御所谷-1	急傾斜地の崩壊	H21.3.2	131	H21.3.2	134
II-6823	那賀郡	那賀町	御所谷字御所谷	御所谷-2	急傾斜地の崩壊	H21.3.2	131	H21.3.2	134
I-1755	那賀郡	那賀町	御所谷字横畑	横畑	急傾斜地の崩壊	H21.3.2	131	H21.3.2	134
I-1756	那賀郡	那賀町	御所谷字南屋敷・半名	半名	急傾斜地の崩壊	H21.3.2	131	H21.3.2	134
I-1757	那賀郡	那賀町	御所谷字鍛冶屋・車瀬	鍛冶屋	急傾斜地の崩壊	H21.3.2	131	H21.3.2	134
II-6821	那賀郡	那賀町	御所谷字白花向	白花1	急傾斜地の崩壊	H21.3.2	131	H21.3.2	134
II-6825	那賀郡	那賀町	御所谷字溝畑	半名1	急傾斜地の崩壊	H21.3.2	131	H21.3.2	134
II-6820	那賀郡	那賀町	文ヶ谷字木下	鬼川内-1	急傾斜地の崩壊	H21.3.2	131	H21.3.2	134
II-6819	那賀郡	那賀町	文ヶ谷字鬼川内	鬼川内-2	急傾斜地の崩壊	H21.3.2	131	H21.3.2	134
II-6737	那賀郡	那賀町	深森	南川原1	急傾斜地の崩壊	H22.3.19	139	H22.3.19	140
II-6738	那賀郡	那賀町	深森	下モ向1	急傾斜地の崩壊	H22.3.19	139	H22.3.19	140
II-6739	那賀郡	那賀町	深森	カゲ	急傾斜地の崩壊	H22.3.19	139	H22.3.19	140
II-6740	那賀郡	那賀町	深森	東畑	急傾斜地の崩壊	H22.3.19	139	H22.3.19	140
II-6741	那賀郡	那賀町	深森	日浦1	急傾斜地の崩壊	H22.3.19	139	H22.3.19	140
I-1753	那賀郡	那賀町	平谷	平谷	急傾斜地の崩壊	H23.3.24	168	H23.3.24	170
I-1754	那賀郡	那賀町	平谷字小松原	小松原1	急傾斜地の崩壊	H22.3.19	139	H22.3.19	140
II-6818	那賀郡	那賀町	平谷字西浦	西1	急傾斜地の崩壊	H22.3.19	139	H22.3.19	140
II-6828	那賀郡	那賀町	平谷字下シギ谷	北側1	急傾斜地の崩壊	H22.3.19	139	H22.3.19	140
II-6827	那賀郡	那賀町	平谷字井ノ口	北側2	急傾斜地の崩壊	H22.3.19	139	H22.3.19	140
II-6826	那賀郡	那賀町	平谷字井ノ口	井ノ口1	急傾斜地の崩壊	H22.3.19	139	H22.3.19	140
II-6790	那賀郡	那賀町	平谷字マトバ	舟屋溝1	急傾斜地の崩壊	H26.3.28	202	H26.3.28	203
II-6791	那賀郡	那賀町	平谷字マトバ	マトバ3	急傾斜地の崩壊	H29.2.21	77	H29.2.21	78
II-6829	那賀郡	那賀町	平谷字下も日浦	井ノ口2	急傾斜地の崩壊	H29.2.21	77	H29.2.21	78
II-6830	那賀郡	那賀町	平谷字下も日浦	下も日浦1	急傾斜地の崩壊	H29.2.21	77	H29.2.21	78
II-6742	那賀郡	那賀町	川俣	ソラ	急傾斜地の崩壊	H22.3.19	139	H22.3.19	140
II-6743	那賀郡	那賀町	川俣	出合1	急傾斜地の崩壊	H22.3.19	139	H22.3.19	140
II-6744	那賀郡	那賀町	川俣	ゴニウドウ	急傾斜地の崩壊	H22.3.19	139	H22.3.19	140
II-6745	那賀郡	那賀町	川俣	クボノ	急傾斜地の崩壊	H22.3.19	139	H22.3.19	140
II-6746	那賀郡	那賀町	川俣	大見谷1	急傾斜地の崩壊	H22.3.19	139	H22.3.19	140
II-6747	那賀郡	那賀町	川俣	ドウノマエ	急傾斜地の崩壊	H22.3.19	139	H22.3.19	140
II-6748	那賀郡	那賀町	川俣	次郎屋敷1	急傾斜地の崩壊	H22.3.19	139	H22.3.19	140
II-6749	那賀郡	那賀町	川俣	カジヤ	急傾斜地の崩壊	H22.3.19	139	H22.3.19	140
II-6750	那賀郡	那賀町	川俣	クルス	急傾斜地の崩壊	H22.3.19	139	H22.3.19	140
II-6751	那賀郡	那賀町	川俣字奥ビソ	奥ビソ1	急傾斜地の崩壊	H26.8.25	589	H26.8.25	590
II-6752	那賀郡	那賀町	川俣字ガドヶ谷	ガドヶ谷1	急傾斜地の崩壊	H26.8.25	589	H26.8.25	590
II-6753	那賀郡	那賀町	川俣字谷山	谷山2	急傾斜地の崩壊	H26.8.25	589	H26.8.25	590
II-6754	那賀郡	那賀町	川俣字谷山	谷山	急傾斜地の崩壊	H26.8.25	589	H26.8.25	590
II-6755	那賀郡	那賀町	川俣字大小屋	大小屋	急傾斜地の崩壊	H26.8.25	589	H26.8.25	590
II-6756	那賀郡	那賀町	川俣字大小屋	大小屋1	急傾斜地の崩壊	H26.8.25	589	H26.8.25	590
II-6757	那賀郡	那賀町	川俣字大小屋	大小屋2	急傾斜地の崩壊	H26.8.25	589	H26.8.25	590

II-6733	那賀郡	那賀町	古屋字北傍示	北傍示2	急傾斜地の崩壊	H26.8.25	589	H26.8.25	590
II-6734	那賀郡	那賀町	古屋字釜床	釜床	急傾斜地の崩壊	H26.8.25	589	H26.8.25	590
II-6735	那賀郡	那賀町	古屋字野々尻	野々尻1	急傾斜地の崩壊	H26.8.25	589	H26.8.25	590
II-7836	那賀郡	那賀町	古屋字北傍示	北傍示1	急傾斜地の崩壊	H26.8.25	589	H26.8.25	590
II-7837	那賀郡	那賀町	古屋字鎌淵	ヲソコヘ1	急傾斜地の崩壊	H26.8.25	589	H26.8.25	590
II-6736	那賀郡	那賀町	古屋	野々尻2	急傾斜地の崩壊	H22.3.19	139	H22.3.19	140
I-1759	那賀郡	那賀町	成瀬	成瀬	急傾斜地の崩壊	H23.3.24	168	H23.3.24	170
II-6838	那賀郡	那賀町	成瀬	成瀬1	急傾斜地の崩壊	H23.3.24	168	H23.3.24	170
I-1760	那賀郡	那賀町	成瀬	日浦平	急傾斜地の崩壊	H23.3.24	168	H23.3.24	170
II-6834	那賀郡	那賀町	成瀬	田中1	急傾斜地の崩壊	H23.3.24	168	H23.3.24	170
II-6833	那賀郡	那賀町	成瀬	田中2	急傾斜地の崩壊	H23.3.24	168	H23.3.24	170
II-6835	那賀郡	那賀町	成瀬	忠ヶ谷奥1	急傾斜地の崩壊	H23.3.24	168	H23.3.24	170
II-6836	那賀郡	那賀町	成瀬	北ヶ谷1	急傾斜地の崩壊	H23.3.24	168	H23.3.24	170
II-6837	那賀郡	那賀町	成瀬	ミド向	急傾斜地の崩壊	H23.3.24	168	H23.3.24	170
II-6839	那賀郡	那賀町	成瀬	中尾1	急傾斜地の崩壊	H23.3.24	168	H23.3.24	170
II-6731	那賀郡	那賀町	小浜	久保2	急傾斜地の崩壊	H23.3.24	168	H23.3.24	170
I-1739	那賀郡	那賀町	小浜	久保3	急傾斜地の崩壊	H23.3.24	168	H23.3.24	170
I-1740	那賀郡	那賀町	小浜	小浜	急傾斜地の崩壊	H23.3.24	168	H23.3.24	170
II-7835	那賀郡	那賀町	小浜	小浜1	急傾斜地の崩壊	H23.3.24	168	H23.3.24	170
I-1741	那賀郡	那賀町	小浜	小浜上	急傾斜地の崩壊	H23.3.24	168	H23.3.24	170
I-2085	那賀郡	那賀町	小浜	臼ヶ谷口1	急傾斜地の崩壊	H23.3.24	168	H23.3.24	170
I-1750	那賀郡	那賀町	白石字中内	中内	急傾斜地の崩壊	H29.2.21	77	H29.2.21	78
II-6797	那賀郡	那賀町	白石字中内	中内1	急傾斜地の崩壊	H29.2.21	77	H29.2.21	78
I-1751	那賀郡	那賀町	白石字森平	井ノ浦	急傾斜地の崩壊	H29.2.21	77	H29.2.21	78
I-1752	那賀郡	那賀町	白石字下用知	下用知	急傾斜地の崩壊	H29.2.21	77	H29.2.21	78
II-6798	那賀郡	那賀町	白石字陸平	陸平1	急傾斜地の崩壊	H29.2.21	77	H29.2.21	78
II-6801	那賀郡	那賀町	白石字鳥砂	鳥砂1	急傾斜地の崩壊	H29.2.21	77	H29.2.21	78
II-6799	那賀郡	那賀町	白石字鳥砂	鳥砂2	急傾斜地の崩壊	H29.2.21	77	H29.2.21	78
II-6800	那賀郡	那賀町	白石字鳥砂	鳥砂3	急傾斜地の崩壊	H29.2.21	77	H29.2.21	78
II-6802	那賀郡	那賀町	白石字井ノ浦	井ノ浦1	急傾斜地の崩壊	H29.2.21	77	H29.2.21	78
II-6806	那賀郡	那賀町	白石字西	西山1	急傾斜地の崩壊	H29.2.21	77	H29.2.21	78
II-6803	那賀郡	那賀町	白石字西	西1	急傾斜地の崩壊	H29.2.21	77	H29.2.21	78
II-6804	那賀郡	那賀町	白石字中村	西2	急傾斜地の崩壊	H29.2.21	77	H29.2.21	78
II-6805	那賀郡	那賀町	白石字引地	中村	急傾斜地の崩壊	H29.2.21	77	H29.2.21	78
II-6807	那賀郡	那賀町	白石字野平	野平1	急傾斜地の崩壊	H29.2.21	77	H29.2.21	78
II-6808	那賀郡	那賀町	白石字東平	東平2	急傾斜地の崩壊	H29.2.21	77	H29.2.21	78
II-6809	那賀郡	那賀町	白石字西平	西平1	急傾斜地の崩壊	H29.2.21	77	H29.2.21	78
II-6810	那賀郡	那賀町	白石字柿ノ佐古	柿ノ佐古1	急傾斜地の崩壊	H29.2.21	77	H29.2.21	78
II-6812	那賀郡	那賀町	白石字椎ノ尾	椎ノ尾1	急傾斜地の崩壊	H29.2.21	77	H29.2.21	78
II-6811	那賀郡	那賀町	白石字椎ノ尾	椎ノ尾2	急傾斜地の崩壊	H29.2.21	77	H29.2.21	78
II-6815	那賀郡	那賀町	白石字竹屋敷	竹屋敷1	急傾斜地の崩壊	H29.2.21	77	H29.2.21	78
II-6813	那賀郡	那賀町	白石字河原	竹屋敷3	急傾斜地の崩壊	H29.2.21	77	H29.2.21	78

II-6814	那賀郡	那賀町	白石字中屋	中屋1	急傾斜地の崩壊	H29.2.21	77	H29.2.21	78
II-6816	那賀郡	那賀町	白石字上用知	上用知1	急傾斜地の崩壊	H29.2.21	77	H29.2.21	78
II-6777	那賀郡	那賀町	拝宮字西分	西分1	急傾斜地の崩壊	H29.2.21	77	H29.2.21	78
II-6778	那賀郡	那賀町	拝宮字西分	西分2	急傾斜地の崩壊	H29.2.21	77	H29.2.21	78
II-6776	那賀郡	那賀町	拝宮字西分	西分3	急傾斜地の崩壊	H29.2.21	77	H29.2.21	78
II-6779	那賀郡	那賀町	拝宮字杉サコ	杉サコ1	急傾斜地の崩壊	H29.2.21	77	H29.2.21	78
II-6781	那賀郡	那賀町	拝宮字井ノ元	井ノ元1	急傾斜地の崩壊	H29.2.21	77	H29.2.21	78
II-6780	那賀郡	那賀町	拝宮字井ノ元	井ノ元2	急傾斜地の崩壊	H29.2.21	77	H29.2.21	78
I-1747	那賀郡	那賀町	拝宮字井ノ元	井ノ元3	急傾斜地の崩壊	H29.2.21	77	H29.2.21	78
II-6782	那賀郡	那賀町	拝宮字打石ノ平	打石ノ平1	急傾斜地の崩壊	H29.2.21	77	H29.2.21	78
II-6785	那賀郡	那賀町	拝宮字中川原	中川原1	急傾斜地の崩壊	H29.2.21	77	H29.2.21	78
II-6783	那賀郡	那賀町	拝宮字中川原	中川原2	急傾斜地の崩壊	H29.2.21	77	H29.2.21	78
II-6784	那賀郡	那賀町	拝宮字西ノ谷	西ノ谷1	急傾斜地の崩壊	H29.2.21	77	H29.2.21	78
I-1748	那賀郡	那賀町	拝宮字轟	轟	急傾斜地の崩壊	H29.2.21	77	H29.2.21	78
II-6786	那賀郡	那賀町	拝宮字轟	轟1	急傾斜地の崩壊	H29.2.21	77	H29.2.21	78
II-6787	那賀郡	那賀町	拝宮字轟	栗坂1	急傾斜地の崩壊	H29.2.21	77	H29.2.21	78
I-1767	那賀郡	那賀町	木頭字前田	前田	急傾斜地の崩壊	H27.3.31	239	H27.3.31	240
I-1772	那賀郡	那賀町	木頭字広瀬	坂州1	急傾斜地の崩壊	H27.3.31	239	H27.3.31	240
II-6831	那賀郡	那賀町	平谷字日浦	日浦2	急傾斜地の崩壊	H26.3.28	202	H26.3.28	203
I-1784	那賀郡	那賀町	木頭助字大久保	大久保1	急傾斜地の崩壊	H21.5.20	310	H21.5.20	311
II-6948	那賀郡	那賀町	木頭助字野田ノ尾	野田ノ尾	急傾斜地の崩壊	H21.5.20	310	H21.5.20	311
II-6947	那賀郡	那賀町	木頭助字野田ノ尾	野田ノ尾2	急傾斜地の崩壊	H21.5.20	310	H21.5.20	311
I-1781	那賀郡	那賀町	木頭助字林	林	急傾斜地の崩壊	H21.5.20	310	H21.5.20	311
II-6946	那賀郡	那賀町	木頭助字林	林1	急傾斜地の崩壊	H21.5.20	310	—	—
I-1783	那賀郡	那賀町	木頭助字冬口谷上ミ	助	急傾斜地の崩壊	H21.5.20	310	H21.5.20	311
I-1782	那賀郡	那賀町	木頭助字蔭	助蔭	急傾斜地の崩壊	H21.5.20	310	H21.5.20	311
I-1803	那賀郡	那賀町	木頭北川字小藪	小藪	急傾斜地の崩壊	H23.8.25	563	H23.8.25	565
II-6984	那賀郡	那賀町	木頭北川字大城	阿げち1	急傾斜地の崩壊	H23.8.25	563	H23.8.25	565
II-6985	那賀郡	那賀町	木頭北川字大城	大城1	急傾斜地の崩壊	H23.8.25	563	H23.8.25	565
II-6986	那賀郡	那賀町	木頭北川字大城	大城2	急傾斜地の崩壊	H23.8.25	563	H23.8.25	565
II-6979	那賀郡	那賀町	木頭折字字六地藏	六地藏1	急傾斜地の崩壊	H23.8.25	563	H23.8.25	565
II-6980	那賀郡	那賀町	木頭折字	六地藏2	急傾斜地の崩壊	H23.8.25	563	H23.8.25	565
I-1780	那賀郡	那賀町	木頭助字中谷	小見野々	急傾斜地の崩壊	H26.3.28	202	H26.3.28	203
II-6939	那賀郡	那賀町	木頭助字中谷	中谷1	急傾斜地の崩壊	H26.3.28	202	H26.3.28	203
II-6943	那賀郡	那賀町	木頭助字海川口	海川口下タ2	急傾斜地の崩壊	H26.3.28	202	H26.3.28	203
II-6944	那賀郡	那賀町	木頭助字海川口	海川口1	急傾斜地の崩壊	H26.3.28	202	H26.3.28	203
II-6945	那賀郡	那賀町	木頭助字海川口	海川口上工1	急傾斜地の崩壊	H26.3.28	202	H26.3.28	203
II-7840	那賀郡	那賀町	木頭助字海川口	海川口2	急傾斜地の崩壊	H26.3.28	202	H26.3.28	203
II-7841	那賀郡	那賀町	木頭助字海川口	海川口下タ1	急傾斜地の崩壊	H26.3.28	202	H26.3.28	203
II-6950	那賀郡	那賀町	木頭助字蟬谷上久保	蟬谷	急傾斜地の崩壊	H26.3.28	202	H26.3.28	203
II-6974	那賀郡	那賀町	木頭折字字石畳	棚谷口1	急傾斜地の崩壊	H26.3.28	202	H26.3.28	203
II-6975	那賀郡	那賀町	木頭折字字石畳	石畳1	急傾斜地の崩壊	H26.3.28	202	H26.3.28	203

II-6976	那賀郡	那賀町	木頭折宇字折宇谷	折宇谷1	急傾斜地の崩壊	H26.3.28	202	H26.3.28	203
II-6977	那賀郡	那賀町	木頭折宇字西シ	西シ1	急傾斜地の崩壊	H26.3.28	202	H26.3.28	203
II-6978	那賀郡	那賀町	木頭折宇字久留名	久留名1	急傾斜地の崩壊	H26.3.28	202	H26.3.28	203
II-6990	那賀郡	那賀町	木頭折宇字畦ヶ野	畦ヶ野	急傾斜地の崩壊	H26.3.28	202	H26.3.28	203
II-6991	那賀郡	那賀町	木頭折宇字宇井ノ内	宇井ノ内	急傾斜地の崩壊	H26.3.28	202	H26.3.28	203
II-6949	那賀郡	那賀町	木頭助字九文名	九分名2	急傾斜地の崩壊	H26.3.28	202	H26.3.28	203
I-1785	那賀郡	那賀町	木頭助字九文名	九文名	急傾斜地の崩壊	H26.3.28	202	H26.3.28	203
I-1795	那賀郡	那賀町	木頭折宇字栩谷	栩谷	急傾斜地の崩壊	H26.3.28	202	H26.3.28	203
II-6973	那賀郡	那賀町	木頭折宇字栩谷口	栩谷口2	急傾斜地の崩壊	H26.3.28	202	H26.3.28	203
I-1799	那賀郡	那賀町	木頭折宇字栩ノ岡	栩ノ岡	急傾斜地の崩壊	H26.3.28	202	H26.3.28	203
I-1805	那賀郡	那賀町	木頭折宇字野久保谷	美那川キャンプ場	急傾斜地の崩壊	H26.3.28	202	H26.3.28	203
I-1796	那賀郡	那賀町	木頭折宇字下モ番	下モ番	急傾斜地の崩壊	H26.8.25	589	H26.8.25	590
I-1797	那賀郡	那賀町	木頭折宇字久留米	下モ平	急傾斜地の崩壊	H26.8.25	589	H26.8.25	590
I-1798	那賀郡	那賀町	木頭折宇字久留米	久留名	急傾斜地の崩壊	H26.8.25	589	H26.8.25	590
I-1800	那賀郡	那賀町	木頭折宇字菖蒲野	菖蒲野	急傾斜地の崩壊	H26.8.25	589	H26.8.25	590
I-1791	那賀郡	那賀町	木頭南宇字トゴヘ	上平	急傾斜地の崩壊	H29.2.21	77	H29.2.21	78
II-6959	那賀郡	那賀町	木頭南宇字テラモト	テラモト1	急傾斜地の崩壊	H29.2.21	77	H29.2.21	78
I-1792	那賀郡	那賀町	木頭南宇字テラモト	白久	急傾斜地の崩壊	H29.2.21	77	H29.2.21	78
II-6961	那賀郡	那賀町	木頭南宇字ニシダ	白久2	急傾斜地の崩壊	H29.2.21	77	H29.2.21	78
II-6960	那賀郡	那賀町	木頭南宇字クレイシ	白久3	急傾斜地の崩壊	H29.2.21	77	H29.2.21	78
I-1793	那賀郡	那賀町	木頭南宇字クレイシ	クレイシ	急傾斜地の崩壊	H29.2.21	77	H29.2.21	78
II-6956	那賀郡	那賀町	木頭南宇字ヲカダ	中平	急傾斜地の崩壊	H29.2.21	77	H29.2.21	78
II-6962	那賀郡	那賀町	木頭西宇字ホキ	ホキ1	急傾斜地の崩壊	H29.2.21	77	H29.2.21	78
II-6963	那賀郡	那賀町	木頭西宇字持ノ久	持ノ久1	急傾斜地の崩壊	H29.2.21	77	H29.2.21	78
II-6964	那賀郡	那賀町	木頭西宇字トドロ谷	トドロ谷1	急傾斜地の崩壊	H29.2.21	77	H29.2.21	78
II-6965	那賀郡	那賀町	木頭西宇字大前	大前1	急傾斜地の崩壊	H29.2.21	77	H29.2.21	78
II-6966	那賀郡	那賀町	木頭西宇字大前	北野1	急傾斜地の崩壊	H29.2.21	77	H29.2.21	78
II-6967	那賀郡	那賀町	木頭西宇字西バン	西バン2	急傾斜地の崩壊	H29.2.21	77	H29.2.21	78
II-6968	那賀郡	那賀町	木頭西宇字西バン	西バン3	急傾斜地の崩壊	H29.2.21	77	H29.2.21	78
II-6969	那賀郡	那賀町	木頭西宇字下モ屋地	下モ屋地1	急傾斜地の崩壊	H29.2.21	77	H29.2.21	78
II-6970	那賀郡	那賀町	木頭西宇字下モ屋地	下モ屋地2	急傾斜地の崩壊	H29.2.21	77	H29.2.21	78
II-6972	那賀郡	那賀町	木頭西宇字上ミ屋地	上ミ屋地1	急傾斜地の崩壊	H29.2.21	77	H29.2.21	78
II-6971	那賀郡	那賀町	木頭西宇字上ミ屋地	上ミ屋地2	急傾斜地の崩壊	H29.2.21	77	H29.2.21	78
I-1790	那賀郡	那賀町	木頭和無田字ヨシノ	和無田	急傾斜地の崩壊	H29.2.21	77	H29.2.21	78
II-6957	那賀郡	那賀町	木頭和無田字ニシノミヤ	ニシノミヤ	急傾斜地の崩壊	H29.2.21	77	H29.2.21	78
II-6958	那賀郡	那賀町	木頭和無田字イワツシ	イワツシ1	急傾斜地の崩壊	H29.2.21	77	H29.2.21	78
I-1786	那賀郡	那賀町	木頭出原字ヨコマチ	出原下	急傾斜地の崩壊	H29.2.21	77	H29.2.21	78
I-1787	那賀郡	那賀町	木頭出原字サカモト	坂本	急傾斜地の崩壊	H29.2.21	77	H29.2.21	78
I-1788	那賀郡	那賀町	木頭出原字モリニシ	モリニシ1	急傾斜地の崩壊	H29.2.21	77	H29.2.21	78
I-1789	那賀郡	那賀町	木頭出原字ワダ	出原	急傾斜地の崩壊	H29.2.21	77	H29.2.21	78
II-6951	那賀郡	那賀町	木頭出原字ヨコマチ	ヨコマチ2	急傾斜地の崩壊	H29.2.21	77	H29.2.21	78
II-6952	那賀郡	那賀町	木頭出原字カゲイ	カゲイ1	急傾斜地の崩壊	H29.2.21	77	H29.2.21	78

II-6953	那賀郡	那賀町	木頭出原字ヨケイ	ヨケノ1	急傾斜地の崩壊	H29.2.21	77	H29.2.21	78
II-6954	那賀郡	那賀町	木頭出原字カワシマ	川島	急傾斜地の崩壊	H29.2.21	77	H29.2.21	78
II-6955	那賀郡	那賀町	木頭出原字スガズ	スガズ1	急傾斜地の崩壊	H29.2.21	77	H29.2.21	78
I-1737	那賀郡	那賀町	桜谷字若宮ノ西・泉ノ元・東畑	桜谷	急傾斜地の崩壊	H30.1.26	43	H30.1.26	44
I-1738	那賀郡	那賀町	桜谷字木屋ノ谷	桜谷上	急傾斜地の崩壊	H30.1.26	43	H30.1.26	44
I-2084	那賀郡	那賀町	桜谷字若宮ノ西	若宮西	急傾斜地の崩壊	H30.1.26	43	H30.1.26	44
II-6724	那賀郡	那賀町	桜谷字池ノ上	池ノ上1	急傾斜地の崩壊	H30.1.26	43	H30.1.26	44
I-1734	那賀郡	那賀町	音谷字東畑	西平間	急傾斜地の崩壊	H30.1.26	43	H30.1.26	44
I-1735	那賀郡	那賀町	音谷字西平間	音谷	急傾斜地の崩壊	H30.1.26	43	H30.1.26	44
II-6705	那賀郡	那賀町	音谷字野田ノ尾	野田ノ尾1	急傾斜地の崩壊	H30.1.26	43	H30.1.26	44
II-6706	那賀郡	那賀町	音谷字正木谷	正木谷2	急傾斜地の崩壊	H30.1.26	43	H30.1.26	44
II-6707	那賀郡	那賀町	音谷字田ノ久保	田ノ久保1	急傾斜地の崩壊	H30.1.26	43	H30.1.26	44
II-6708	那賀郡	那賀町	音谷字田ノ久保	田ノ久保5	急傾斜地の崩壊	H30.1.26	43	H30.1.26	44
II-6709	那賀郡	那賀町	音谷字田ノ久保	田ノ久保4	急傾斜地の崩壊	H30.1.26	43	H30.1.26	44
II-6710	那賀郡	那賀町	音谷字田ノ久保	田ノ久保3	急傾斜地の崩壊	H30.1.26	43	H30.1.26	44
II-6711	那賀郡	那賀町	音谷字田ノ久保	田ノ久保2	急傾斜地の崩壊	H30.1.26	43	H30.1.26	44
II-6712	那賀郡	那賀町	音谷字滝倉	滝倉1	急傾斜地の崩壊	H30.1.26	43	H30.1.26	44
II-6773	那賀郡	那賀町	日真字出合	日真2	急傾斜地の崩壊	H30.1.26	43	H30.1.26	44
II-6775	那賀郡	那賀町	日真字日真	日真3	急傾斜地の崩壊	H30.1.26	43	H30.1.26	44
II-6713	那賀郡	那賀町水崎	中野	下水崎3	急傾斜地の崩壊	H30.1.26	43	H30.1.26	44
II-6714	那賀郡	那賀町水崎	下水崎	下水崎1	急傾斜地の崩壊	H30.1.26	43	H30.1.26	44
II-6715	那賀郡	那賀町水崎	兎ノ藪	兎ノ藪3	急傾斜地の崩壊	H30.1.26	43	H30.1.26	44
II-6716	那賀郡	那賀町水崎	兎ノ藪	兎ノ藪2	急傾斜地の崩壊	H30.1.26	43	H30.1.26	44
II-6717	那賀郡	那賀町水崎	兎ノ藪	兎ノ藪1	急傾斜地の崩壊	H30.1.26	43	H30.1.26	44
II-6718	那賀郡	那賀町水崎	大佐古	水崎1	急傾斜地の崩壊	H30.1.26	43	H30.1.26	44
II-6719	那賀郡	那賀町水崎	中村	水崎2	急傾斜地の崩壊	H30.1.26	43	H30.1.26	44
II-6720	那賀郡	那賀町水崎	西ノ端	西ノ端1	急傾斜地の崩壊	H30.1.26	43	H30.1.26	44
II-6721	那賀郡	那賀町水崎	渡り瀬	渡り瀬2	急傾斜地の崩壊	H30.1.26	43	H30.1.26	44
II-6722	那賀郡	那賀町水崎	渡り瀬	渡り瀬1	急傾斜地の崩壊	H30.1.26	43	H30.1.26	44
II-6723	那賀郡	那賀町水崎	向中村	向中村1	急傾斜地の崩壊	H30.1.26	43	H30.1.26	44
I-1745	那賀郡	那賀町菖蒲	中分	中分	急傾斜地の崩壊	H30.1.26	43	H30.1.26	44
II-6764	那賀郡	那賀町菖蒲	上出合	上出合3	急傾斜地の崩壊	H30.1.26	43	H30.1.26	44
II-6765	那賀郡	那賀町菖蒲	小屋ノ谷	小屋ノ谷	急傾斜地の崩壊	H30.1.26	43	H30.1.26	44
II-6766	那賀郡	那賀町菖蒲	小屋	小屋1	急傾斜地の崩壊	H30.1.26	43	H30.1.26	44
II-6767	那賀郡	那賀町東尾	坂本	坂本1	急傾斜地の崩壊	H30.1.26	43	H30.1.26	44
I-1736	那賀郡	那賀町小計	小計	小計	急傾斜地の崩壊	H30.1.26	43	H30.1.26	44
I-1711	那賀郡	那賀町	平野字東原	東原	急傾斜地の崩壊	H30.1.26	43	H30.1.26	44
I-1713	那賀郡	那賀町	平野字庵前	庵前	急傾斜地の崩壊	H30.1.26	43	H30.1.26	44
I-1714	那賀郡	那賀町	平野字森ノ下・字大平間・字吉内谷	平野	急傾斜地の崩壊	H30.1.26	43	H30.1.26	44
II-6580	那賀郡	那賀町	平野字東原・字谷口	東原3	急傾斜地の崩壊	H30.1.26	43	H30.1.26	44
II-6585	那賀郡	那賀町	平野字東原	東原2	急傾斜地の崩壊	H30.1.26	43	H30.1.26	44

II-6586	那賀郡	那賀町	平野字中原	中原1	急傾斜地の崩壊	H30.1.26	43	H30.1.26	44
II-6587	那賀郡	那賀町	平野字宮原	宮原1	急傾斜地の崩壊	H30.1.26	43	H30.1.26	44
II-6588	那賀郡	那賀町	平野字岡田・字 劔上谷	岡田	急傾斜地の崩壊	H30.1.26	43	H30.1.26	44
II-6589	那賀郡	那賀町	平野字田和ノ 前・字そね	田和ノ前	急傾斜地の崩壊	H30.1.26	43	H30.1.26	44
II-6590	那賀郡	那賀町	平野字そね	そね1	急傾斜地の崩壊	H30.1.26	43	H30.1.26	44
II-6822	那賀郡	那賀町丈ヶ谷	カ口廻り	次原1	急傾斜地の崩壊	H30.1.26	43	H30.1.26	44
I-1749	那賀郡	那賀町大殿	堂宇森、堂宇森 奥	堂宇森奥	急傾斜地の崩壊	H30.1.26	43	H30.1.26	44
II-6792	那賀郡	那賀町大殿	森ノ前	森の奥	急傾斜地の崩壊	H30.1.26	43	H30.1.26	44
II-6793	那賀郡	那賀町大殿	姥ヶ谷	姥ヶ谷1	急傾斜地の崩壊	H30.1.26	43	H30.1.26	44
II-6794	那賀郡	那賀町大殿	下夕平	下夕平1	急傾斜地の崩壊	H30.1.26	43	H30.1.26	44
II-6795	那賀郡	那賀町大殿	久保	久保1	急傾斜地の崩壊	H30.1.26	43	H30.1.26	44
II-6796	那賀郡	那賀町大殿	タビ下夕	タビ下夕1	急傾斜地の崩壊	H30.1.26	43	H30.1.26	44
II-6817	那賀郡	那賀町大殿	北ウネ、ツンボ 石	北ウネ	急傾斜地の崩壊	H30.1.26	43	H30.1.26	44
I-1746	那賀郡	那賀町大戸	大戸、和無田、 スンサコ	和無田	急傾斜地の崩壊	H30.1.26	43	H30.1.26	44
II-6732	那賀郡	那賀町大戸	張り、柿サコ、森 ノ下モ	タニ1	急傾斜地の崩壊	H30.1.26	43	H30.1.26	44
II-6769	那賀郡	那賀町大戸	谷ノ内ノ上	中津丸2	急傾斜地の崩壊	H30.1.26	43	H30.1.26	44
II-6770	那賀郡	那賀町大戸	松ノ溝ノ下夕	中津丸1	急傾斜地の崩壊	H30.1.26	43	H30.1.26	44
II-6771	那賀郡	那賀町大戸	下モ春モリ、船 津ノ向	下モハルモリ1	急傾斜地の崩壊	H30.1.26	43	H30.1.26	44
II-6772	那賀郡	那賀町大戸	春森	春森1	急傾斜地の崩壊	H30.1.26	43	H30.1.26	44
I-1758	那賀郡	那賀町府殿	日浦	日浦	急傾斜地の崩壊	H30.1.26	43	H30.1.26	44
II-6832	那賀郡	那賀町府殿	クノト	クノト1	急傾斜地の崩壊	H30.1.26	43	H30.1.26	44
I-1765	那賀郡	那賀町	木頭字内ノ瀬	内ノ瀬1	急傾斜地の崩壊	H30.3.29	221	H30.3.29	222
II-6851	那賀郡	那賀町	木頭字川尻	川尻1	急傾斜地の崩壊	H30.3.29	221	H30.3.29	222
II-6852	那賀郡	那賀町	木頭字トチノ溝	トチノ溝1	急傾斜地の崩壊	H30.3.29	221	H30.3.29	222
II-6853	那賀郡	那賀町	木頭字花溝	花溝1	急傾斜地の崩壊	H30.3.29	221	H30.3.29	222
II-6854	那賀郡	那賀町	木頭字内ノ瀬	広野6	急傾斜地の崩壊	H30.3.29	221	H30.3.29	222
II-6855	那賀郡	那賀町	木頭字花溝	広野5	急傾斜地の崩壊	H30.3.29	221	H30.3.29	222
II-6856	那賀郡	那賀町	木頭字花溝	広野4	急傾斜地の崩壊	H30.3.29	221	H30.3.29	222
II-6857	那賀郡	那賀町	木頭字カキサコ	広野3	急傾斜地の崩壊	H30.3.29	221	H30.3.29	222
II-6858	那賀郡	那賀町	木頭字カキサコ	広野2	急傾斜地の崩壊	H30.3.29	221	H30.3.29	222
II-6859	那賀郡	那賀町	木頭字広野	広野1	急傾斜地の崩壊	H30.3.29	221	H30.3.29	222
II-6867	那賀郡	那賀町	坂州字寒谷	寒谷下3	急傾斜地の崩壊	H30.3.29	221	H30.3.29	222
II-6868	那賀郡	那賀町	坂州字寒谷	寒谷下2	急傾斜地の崩壊	H30.3.29	221	H30.3.29	222
II-6869	那賀郡	那賀町	坂州字寒谷	寒谷下1	急傾斜地の崩壊	H30.3.29	221	H30.3.29	222
II-6870	那賀郡	那賀町	坂州字高山平	高山平4	急傾斜地の崩壊	H30.3.29	221	H30.3.29	222
II-6872	那賀郡	那賀町	坂州字高山平	高山平3	急傾斜地の崩壊	H30.3.29	221	H30.3.29	222
II-6871	那賀郡	那賀町	坂州字高山平	高山平2	急傾斜地の崩壊	H30.3.29	221	H30.3.29	222
II-6873	那賀郡	那賀町	坂州字高山平	高山平1	急傾斜地の崩壊	H30.3.29	221	H30.3.29	222
II-6874	那賀郡	那賀町	坂州字寒谷	寒谷6	急傾斜地の崩壊	H30.3.29	221	H30.3.29	222
II-6875	那賀郡	那賀町	坂州字寒谷	寒谷5	急傾斜地の崩壊	H30.3.29	221	H30.3.29	222
II-6876	那賀郡	那賀町	坂州字寒谷	寒谷4	急傾斜地の崩壊	H30.3.29	221	H30.3.29	222
II-6877	那賀郡	那賀町	坂州字寒谷	寒谷3	急傾斜地の崩壊	H30.3.29	221	H30.3.29	222

II-6901	那賀郡	那賀町	坂州字追立	追立2	急傾斜地の崩壊	H30.3.29	221	H30.3.29	222
II-7839	那賀郡	那賀町	木頭字川尻	カキサコ1	急傾斜地の崩壊	H30.3.29	221	H30.3.29	222
I-1761	那賀郡	那賀町	海川字ナカトヲリ	ナカトヲリ	急傾斜地の崩壊	H30.3.29	221	H30.3.29	222
I-1762	那賀郡	那賀町	海川字ホシコエ	ヲフウチ	急傾斜地の崩壊	H30.3.29	221	H30.3.29	222
I-1763	那賀郡	那賀町	海川字ウエノウチ	ウエノウチ	急傾斜地の崩壊	H30.3.29	221	H30.3.29	222
I-1764	那賀郡	那賀町	海川字ヒウラ	ヒウラ	急傾斜地の崩壊	H30.3.29	221	H30.3.29	222
II-6840	那賀郡	那賀町	海川字ヲカサキ	ヲカサキ1	急傾斜地の崩壊	H30.3.29	221	H30.3.29	222
II-6841	那賀郡	那賀町	海川字ハシスメ	ハシスメ1	急傾斜地の崩壊	H30.3.29	221	H30.3.29	222
II-6842	那賀郡	那賀町	海川字ウエノウチ	ヲフウチ2	急傾斜地の崩壊	H30.3.29	221	H30.3.29	222
II-6843	那賀郡	那賀町	海川字ウエノウチ	ヲフウチ1	急傾斜地の崩壊	H30.3.29	221	H30.3.29	222
II-6844	那賀郡	那賀町	海川字ナカセ	ナカセ1	急傾斜地の崩壊	H30.3.29	221	H30.3.29	222
II-6845	那賀郡	那賀町	海川字ナカセ	ナカセ2	急傾斜地の崩壊	H30.3.29	221	H30.3.29	222
II-6846	那賀郡	那賀町	海川字ヲトラ	カケイ	急傾斜地の崩壊	H30.3.29	221	H30.3.29	222
II-6847	那賀郡	那賀町	海川字カケイ	カケイ2	急傾斜地の崩壊	H30.3.29	221	H30.3.29	222
II-6848	那賀郡	那賀町	海川字ミヤノクボ	ミヤノクボ1	急傾斜地の崩壊	H30.3.29	221	H30.3.29	222
II-6849	那賀郡	那賀町	海川字ヒウラ	上カイカワ1	急傾斜地の崩壊	H30.3.29	221	H30.3.29	222
II-6850	那賀郡	那賀町	海川字ナツキリ	ナツキリ	急傾斜地の崩壊	H30.3.29	221	H30.3.29	222
I-1743	那賀郡	那賀町	桧曾根字舟戸・字藤ノ平・字庵ノ岡・字横ヶ谷	庵ノ岡	急傾斜地の崩壊	H30.3.29	221	H30.3.29	222
I-1744	那賀郡	那賀町	桧曾根字中須・字蔭	中須	急傾斜地の崩壊	H30.3.29	221	H30.3.29	222
I-2086	那賀郡	那賀町	長安字向イ	向イ1	急傾斜地の崩壊	H30.3.29	221	H30.3.29	222
II-6758	那賀郡	那賀町	臼ヶ谷字久保	久保1	急傾斜地の崩壊	H30.3.29	221	H30.3.29	222
II-6759	那賀郡	那賀町	長安字岩ヶ谷	岩ヶ谷1	急傾斜地の崩壊	H30.3.29	221	H30.3.29	222
II-6762	那賀郡	那賀町	長安字風穴	風穴1	急傾斜地の崩壊	H30.3.29	221	H30.3.29	222
II-6768	那賀郡	那賀町	東尾字岡	岡1	急傾斜地の崩壊	H30.3.29	221	H30.3.29	222
II-6788	那賀郡	那賀町	東尾字栗坂	栗坂2	急傾斜地の崩壊	H30.3.29	221	H30.3.29	222
II-6789	那賀郡	那賀町	東尾字栗坂	栗坂1	急傾斜地の崩壊	H30.3.29	221	H30.3.29	222
I-1768	那賀郡	那賀町	坂州字高山平	高山平	急傾斜地の崩壊	H30.3.29	221	H30.3.29	222
I-1769	那賀郡	那賀町	坂州字寒谷	寒谷1	急傾斜地の崩壊	H30.3.29	221	H30.3.29	222
I-1770	那賀郡	那賀町	坂州字向エ・木頭字広瀬	坂州2	急傾斜地の崩壊	H30.3.29	221	H30.3.29	222
I-1771	那賀郡	那賀町	坂州字向エ	向エ2	急傾斜地の崩壊	H30.3.29	221	H30.3.29	222
I-1774	那賀郡	那賀町	坂州字広瀬	広瀬1	急傾斜地の崩壊	H30.3.29	221	H30.3.29	222
II-6866	那賀郡	那賀町	坂州字高山平	高山平5	急傾斜地の崩壊	H30.3.29	221	H30.3.29	222
II-6878	那賀郡	那賀町	坂州字向エ	向エ1	急傾斜地の崩壊	H30.3.29	221	H30.3.29	222
II-6902	那賀郡	那賀町	坂州字蔭山	蔭山1	急傾斜地の崩壊	H30.3.29	221	H30.3.29	222
II-6903	那賀郡	那賀町	坂州字大用知	大用知1	急傾斜地の崩壊	H30.3.29	221	H30.3.29	222
II-6904	那賀郡	那賀町	坂州字大用知	大用知3	急傾斜地の崩壊	H30.3.29	221	H30.3.29	222
II-6905	那賀郡	那賀町	坂州字大用知	大用知2	急傾斜地の崩壊	H30.3.29	221	H30.3.29	222
II-6906	那賀郡	那賀町	坂州字大用知	大用知4	急傾斜地の崩壊	H30.3.29	221	H30.3.29	222
II-6907	那賀郡	那賀町	坂州字大用知	大用知5	急傾斜地の崩壊	H30.3.29	221	H30.3.29	222
II-6908	那賀郡	那賀町	坂州字井堀	井堀2	急傾斜地の崩壊	H30.3.29	221	H30.3.29	222
I-1766	那賀郡	那賀町	木頭字上田	上田	急傾斜地の崩壊	H30.3.29	221	H30.3.29	222
II-6860	那賀郡	那賀町	木頭字ジリトウ	ジリトウ1	急傾斜地の崩壊	H30.3.29	221	H30.3.29	222

II-6861	那賀郡	那賀町	木頭字下田	下田1	急傾斜地の崩壊	H30.3.29	221	H30.3.29	222
II-6862	那賀郡	那賀町	木頭字下田	下田2	急傾斜地の崩壊	H30.3.29	221	H30.3.29	222
II-6863	那賀郡	那賀町	木頭字下田	下田3	急傾斜地の崩壊	H30.3.29	221	H30.3.29	222
II-6864	那賀郡	那賀町	木頭字前田、露口	露口1	急傾斜地の崩壊	H30.3.29	221	H30.3.29	222
II-6865	那賀郡	那賀町	木頭字露口	露口2	急傾斜地の崩壊	H30.3.29	221	H30.3.29	222
I-1775	那賀郡	那賀町	掛盤字名古ノ瀬、上榎回り、下榎	名古ノ瀬	急傾斜地の崩壊	H30.3.29	221	H30.3.29	222
I-1777	那賀郡	那賀町	掛盤字五倍木回り	五倍木回り1	急傾斜地の崩壊	H30.3.29	221	H30.3.29	222
II-6909	那賀郡	那賀町	掛盤字上加州	上加州1	急傾斜地の崩壊	H30.3.29	221	H30.3.29	222
II-6910	那賀郡	那賀町	掛盤字与沢、岸峯	与沢1	急傾斜地の崩壊	H30.3.29	221	H30.3.29	222
II-6911	那賀郡	那賀町	掛盤字梶屋、大佐古	梶屋1	急傾斜地の崩壊	H30.3.29	221	H30.3.29	222
II-6938	那賀郡	那賀町	小泉字小泉	小泉1	急傾斜地の崩壊	H30.3.29	221	H30.3.29	222
II-6937	那賀郡	那賀町	掛盤字岸峯	岸峯1	急傾斜地の崩壊	H30.3.29	221	H30.3.29	222
II-6889	那賀郡	那賀町	出羽字原	原1	急傾斜地の崩壊	H30.3.29	221	H30.3.29	222
II-6890	那賀郡	那賀町	出羽字森谷	森谷1	急傾斜地の崩壊	H30.3.29	221	H30.3.29	222
II-6891	那賀郡	那賀町	出羽字栩平	栩平1	急傾斜地の崩壊	H30.3.29	221	H30.3.29	222
II-6892	那賀郡	那賀町	出羽字下久保	下久保	急傾斜地の崩壊	H30.3.29	221	H30.3.29	222
II-6893	那賀郡	那賀町	出羽字久保・西	久保	急傾斜地の崩壊	H30.3.29	221	H30.3.29	222
II-6894	那賀郡	那賀町	出羽字宮崎	宮崎1	急傾斜地の崩壊	H30.3.29	221	H30.3.29	222
II-6895	那賀郡	那賀町	出羽字上屋敷	上屋敷1	急傾斜地の崩壊	H30.3.29	221	H30.3.29	222
II-6896	那賀郡	那賀町	出羽字栗ノ采	栗ノ采1	急傾斜地の崩壊	H30.3.29	221	H30.3.29	222
II-6897	那賀郡	那賀町	出羽字栗ノ采	栗ノ采2	急傾斜地の崩壊	H30.3.29	221	H30.3.29	222
I-1773	那賀郡	那賀町	出羽	滝ノ下1	急傾斜地の崩壊	H30.3.29	221	H30.3.29	222
II-6879	那賀郡	那賀町	当山字下屋敷	下屋敷1	急傾斜地の崩壊	H30.3.29	221	H30.3.29	222
II-6880	那賀郡	那賀町	当山字下屋敷	下屋敷2	急傾斜地の崩壊	H30.3.29	221	H30.3.29	222
II-6881	那賀郡	那賀町	当山字松原	松原1	急傾斜地の崩壊	H30.3.29	221	H30.3.29	222
II-6882	那賀郡	那賀町	当山字桃佐古・森奈路	桃佐古1	急傾斜地の崩壊	H30.3.29	221	H30.3.29	222
II-6884	那賀郡	那賀町	当山字ツイロ	ツイロ1	急傾斜地の崩壊	H30.3.29	221	H30.3.29	222
II-6885	那賀郡	那賀町	当山字神ノ前	神ノ前1	急傾斜地の崩壊	H30.3.29	221	H30.3.29	222
II-6886	那賀郡	那賀町	当山字横尾	横尾	急傾斜地の崩壊	H30.3.29	221	H30.3.29	222
II-6887	那賀郡	那賀町	当山字竹原佐古	竹原佐古	急傾斜地の崩壊	H30.3.29	221	H30.3.29	222
II-6888	那賀郡	那賀町	当山字神ノ前	神ノ前2	急傾斜地の崩壊	H30.3.29	221	H30.3.29	222
I-1779	那賀郡	那賀町	川成字東畑	東畑	急傾斜地の崩壊	H30.3.29	221	H30.3.29	222
II-6932	那賀郡	那賀町	川成字フドノ内・シンジョノ向	フドノ内1	急傾斜地の崩壊	H30.3.29	221	H30.3.29	222
II-6933	那賀郡	那賀町	岩倉字山神本・イシカ谷・地藏本	山神本1	急傾斜地の崩壊	H30.3.29	221	H30.3.29	222
I-1778	那賀郡	那賀町	横谷字くれ石	くれ石1	急傾斜地の崩壊	H30.3.29	221	H30.3.29	222
II-6929	那賀郡	那賀町	横谷字的場	的場	急傾斜地の崩壊	H30.3.29	221	H30.3.29	222
II-6917	那賀郡	那賀町	沢谷字岡	下沢谷1	急傾斜地の崩壊	H30.3.29	221	H30.3.29	222
II-6924	那賀郡	那賀町	小島字弥なげ・幸ノ佐古・射場	下屋畑1	急傾斜地の崩壊	H30.3.29	221	H30.3.29	222
II-6925	那賀郡	那賀町	小島字平畑・下屋畑・幸ノ佐古	平畑3	急傾斜地の崩壊	H30.3.29	221	H30.3.29	222
II-6926	那賀郡	那賀町	小島字平畑	平畑2	急傾斜地の崩壊	H30.3.29	221	H30.3.29	222
II-6927	那賀郡	那賀町	小島字幸ノ佐古・田和	平畑1	急傾斜地の崩壊	H30.3.29	221	H30.3.29	222

II-6928	那賀郡	那賀町	小島字黒沢・横谷字夏切	黒沢1	急傾斜地の崩壊	H30.3.29	221	H30.3.29	222
II-6930	那賀郡	那賀町	小島字森西	森西2	急傾斜地の崩壊	H30.3.29	221	H30.3.29	222
II-6931	那賀郡	那賀町	小島字楳谷	楳谷1	急傾斜地の崩壊	H30.3.29	221	H30.3.29	222
II-6912	那賀郡	那賀町	沢谷字つゑ谷	つゑ谷1	急傾斜地の崩壊	H30.3.29	221	H30.3.29	222
I-1776	那賀郡	那賀町	沢谷字井元	石本3	急傾斜地の崩壊	H30.3.29	221	H30.3.29	222
II-6913	那賀郡	那賀町	沢谷字井元	石本2	急傾斜地の崩壊	H30.3.29	221	H30.3.29	222
II-6914	那賀郡	那賀町	沢谷字石本	石本1	急傾斜地の崩壊	H30.3.29	221	H30.3.29	222
II-6915	那賀郡	那賀町	沢谷字櫻岡	櫻岡1	急傾斜地の崩壊	H30.3.29	221	H30.3.29	222
II-6916	那賀郡	那賀町	沢谷字野中	埜中1	急傾斜地の崩壊	H30.3.29	221	H30.3.29	222
II-6918	那賀郡	那賀町	沢谷字岡	下沢谷2	急傾斜地の崩壊	H30.3.29	221	H30.3.29	222
II-6919	那賀郡	那賀町	沢谷字岡田・岡	岡田1	急傾斜地の崩壊	H30.3.29	221	H30.3.29	222
II-6920	那賀郡	那賀町	沢谷字亀井谷	亀井谷1	急傾斜地の崩壊	H30.3.29	221	H30.3.29	222
II-6921	那賀郡	那賀町	沢谷字亀井谷・中西	亀井谷2	急傾斜地の崩壊	H30.3.29	221	H30.3.29	222
II-6922	那賀郡	那賀町	沢谷字亀井谷・中西	亀井谷3	急傾斜地の崩壊	H30.3.29	221	H30.3.29	222
II-6934	那賀郡	那賀町	沢谷字中沢谷	中沢谷1	急傾斜地の崩壊	H30.3.29	221	H30.3.29	222
II-6935	那賀郡	那賀町	沢谷字下屋敷	瀧根1	急傾斜地の崩壊	H30.3.29	221	H30.3.29	222
II-6936	那賀郡	那賀町	沢谷字北谷	北谷1	急傾斜地の崩壊	H30.3.29	221	H30.3.29	222
II-6900	那賀郡	那賀町	阿津江字中屋・桑之玉	中屋1	急傾斜地の崩壊	H30.3.29	221	H30.3.29	222
II-6883	那賀郡	那賀町	木頭名字折坂・中屋敷・八平地・寺野	折坂	急傾斜地の崩壊	H30.3.29	221	H30.3.29	222
II-6898	那賀郡	那賀町	木頭名字柿ノ太尾	加美ノ本1	急傾斜地の崩壊	H30.3.29	221	H30.3.29	222
II-6899	那賀郡	那賀町	木頭名字加美ノ前・栗岡	松畑	急傾斜地の崩壊	H30.3.29	221	H30.3.29	222
II-6725	那賀郡	那賀町	臼ヶ谷字上屋敷	裏1	急傾斜地の崩壊	H30.3.29	221	H30.3.29	222
II-6726	那賀郡	那賀町	臼ヶ谷字中津	大家1	急傾斜地の崩壊	H30.3.29	221	H30.3.29	222
II-6727	那賀郡	那賀町	臼ヶ谷字大家	大家2	急傾斜地の崩壊	H30.3.29	221	H30.3.29	222
II-6728	那賀郡	那賀町	臼ヶ谷字橋詰	橋詰1	急傾斜地の崩壊	H30.3.29	221	H30.3.29	222
II-6729	那賀郡	那賀町	臼ヶ谷字東畑	東畑1	急傾斜地の崩壊	H30.3.29	221	H30.3.29	222
II-6730	那賀郡	那賀町	臼ヶ谷字中津	中津1	急傾斜地の崩壊	H30.3.29	221	H30.3.29	222
II-6760	那賀郡	那賀町	長安字坂本	坂本	急傾斜地の崩壊	H30.3.29	221	H30.3.29	222
II-6761	那賀郡	那賀町	長安字庵ノ本	庵の本	急傾斜地の崩壊	H30.3.29	221	H30.3.29	222
II-7838	那賀郡	那賀町	長安字風穴	風穴2	急傾斜地の崩壊	H30.3.29	221	H30.3.29	222
I-1801	那賀郡	那賀町	木頭北川字大地平・字谷口	大地平1	急傾斜地の崩壊	H30.11.19	732	H30.11.19	733
I-1802	那賀郡	那賀町	木頭北川字下毛伴・字不んでん	日浦	急傾斜地の崩壊	H30.11.19	732	H30.11.19	733
I-1804	那賀郡	那賀町	木頭北川字かじや・字下毛平・字つゑこ・字裾ざこ・字中西・字中屋・字前浦・字わだら	北川蔭	急傾斜地の崩壊	H30.11.19	732	H30.11.19	733
II-6981	那賀郡	那賀町	木頭折字宇六地藏・木頭北川字いも志屋敷	大地平	急傾斜地の崩壊	H30.11.19	732	H30.11.19	733
II-6982	那賀郡	那賀町	木頭北川字拝ノ久上	拝ノ久上1	急傾斜地の崩壊	H30.11.19	732	H30.11.19	733
II-6983	那賀郡	那賀町	木頭北川字土居	土居1	急傾斜地の崩壊	H30.11.19	732	H30.11.19	733
II-6987	那賀郡	那賀町	木頭北川字大明地・字大明地谷	大明地1	急傾斜地の崩壊	H30.11.19	732	H30.11.19	733

II-6988	那賀郡	那賀町	木頭北川字大岸・字月ノ瀬・字羽ノ奈路・字東浦	月ノ瀬1	急傾斜地の崩壊	H30.11.19	732	H30.11.19	733
II-6989	那賀郡	那賀町	木頭北川字宇井ノ瀬	宇井ノ瀬1	急傾斜地の崩壊	H30.11.19	732	H30.11.19	733
II-6940	那賀郡	那賀町	木頭助字四郎	四郎1	急傾斜地の崩壊	H30.11.19	732	H30.11.19	733
II-6941	那賀郡	那賀町	木頭助字中谷中筋	中谷中筋2	急傾斜地の崩壊	H30.11.19	732	H30.11.19	733
II-6942	那賀郡	那賀町	木頭助字中谷中筋	中谷中筋1	急傾斜地の崩壊	H30.11.19	732	H30.11.19	733
I-1720	那賀郡	那賀町	鮎川字蛭子	鮎川	急傾斜地の崩壊	H31.3.19	157	H31.3.19	158
I-1731	那賀郡	那賀町	朴野字下原・字大下	大下	急傾斜地の崩壊	H31.3.19	157	H31.3.19	158
I-1732	那賀郡	那賀町	朴野字堂ノ東	堂ノ東	急傾斜地の崩壊	H31.3.19	157	H31.3.19	158
II-6673	那賀郡	那賀町	請ノ谷字定道	定道	急傾斜地の崩壊	H31.3.19	157	H31.3.19	158
II-6692	那賀郡	那賀町	朴野字溝落	溝落	急傾斜地の崩壊	H31.3.19	157	H31.3.19	158
I-1723	那賀郡	那賀町	雄字龍王本	龍王本	急傾斜地の崩壊	H31.3.19	157	H31.3.19	158
I-1724	那賀郡	那賀町	雄字南尻	南尻	急傾斜地の崩壊	H31.3.19	157	H31.3.19	158
II-6646	那賀郡	那賀町	雄字西原	西原-2	急傾斜地の崩壊	H31.3.19	157	H31.3.19	158
II-6647	那賀郡	那賀町	雄字西原	西原-1	急傾斜地の崩壊	H31.3.19	157	H31.3.19	158
II-6648	那賀郡	那賀町	雄字岡・字ひわだ・字とふめん	岡1	急傾斜地の崩壊	H31.3.19	157	H31.3.19	158
II-6649	那賀郡	那賀町	雄字岡・字地藏堂の北	岡2	急傾斜地の崩壊	H31.3.19	157	H31.3.19	158
II-6650	那賀郡	那賀町	雄字かんばら・字五味	かんばら1	急傾斜地の崩壊	H31.3.19	157	H31.3.19	158
II-6651	那賀郡	那賀町	雄字南尻	南尻1	急傾斜地の崩壊	H31.3.19	157	H31.3.19	158
II-6652	那賀郡	那賀町	雄字小谷口	小谷口1	急傾斜地の崩壊	H31.3.19	157	H31.3.19	158
II-6653	那賀郡	那賀町	雄字小谷口	小谷口2	急傾斜地の崩壊	H31.3.19	157	H31.3.19	158
II-6654	那賀郡	那賀町	雄字小谷口・字中津	小谷口3	急傾斜地の崩壊	H31.3.19	157	H31.3.19	158
II-6655	那賀郡	那賀町	雄字小谷・字小谷口	小谷1	急傾斜地の崩壊	H31.3.19	157	H31.3.19	158
II-6656	那賀郡	那賀町	雄字小谷	小谷2	急傾斜地の崩壊	H31.3.19	157	H31.3.19	158
II-6657	那賀郡	那賀町	雄字屋敷野・字かげばた	屋敷野1	急傾斜地の崩壊	H31.3.19	157	H31.3.19	158
II-6658	那賀郡	那賀町	雄字花折	花折1	急傾斜地の崩壊	H31.3.19	157	H31.3.19	158
II-6659	那賀郡	那賀町	雄字花折	花折2	急傾斜地の崩壊	H31.3.19	157	H31.3.19	158
II-6660	那賀郡	那賀町	雄字向原	向原-2	急傾斜地の崩壊	H31.3.19	157	H31.3.19	158
II-6661	那賀郡	那賀町	雄字原・字かつら切	向原-1	急傾斜地の崩壊	H31.3.19	157	H31.3.19	158
II-6665	那賀郡	那賀町	鉢字川原畑・字久保	川原畑1	急傾斜地の崩壊	H31.3.19	157	H31.3.19	158
II-6691	那賀郡	那賀町	朴野字下原・横石字向原・川浦	下原	急傾斜地の崩壊	H31.3.19	157	H31.3.19	158
II-6700	那賀郡	那賀町	蔭谷字石田・大かやの・川久保・岡・土佐田	石田1	急傾斜地の崩壊	H31.3.19	157	H31.3.19	158
I-1709	那賀郡	那賀町	馬路字原首	相生馬路	急傾斜地の崩壊	H31.3.19	157	H31.3.19	158
I-1710	那賀郡	那賀町	馬路字桑内	相生馬路1	急傾斜地の崩壊	H31.3.19	157	H31.3.19	158
I-1715	那賀郡	那賀町	字大平・字西曾根	西曾根	急傾斜地の崩壊	H31.3.19	157	H31.3.19	158
II-6579	那賀郡	那賀町	馬路字西田	西田2	急傾斜地の崩壊	H31.3.19	157	H31.3.19	158
II-6602	那賀郡	那賀町	相名字杉ノ本・谷内字立割	立割3	急傾斜地の崩壊	H31.3.19	157	H31.3.19	158
II-6603	那賀郡	那賀町	相名字杉ノ本	立割1	急傾斜地の崩壊	H31.3.19	157	H31.3.19	158
II-6604	那賀郡	那賀町	相名字杉ノ本・字大平	杉ノ本1	急傾斜地の崩壊	H31.3.19	157	H31.3.19	158
II-6605	那賀郡	那賀町	相名字のそき石	覗石1	急傾斜地の崩壊	H31.3.19	157	H31.3.19	158
II-6611	那賀郡	那賀町	内山字西浦	西浦1	急傾斜地の崩壊	H31.3.19	157	H31.3.19	158
II-6612	那賀郡	那賀町	内山字井ノ口	井ノ口1	急傾斜地の崩壊	H31.3.19	157	H31.3.19	158

II-6613	那賀郡	那賀町	内山字日浦	日浦2	急傾斜地の崩壊	H31.3.19	157	H31.3.19	158
II-6614	那賀郡	那賀町	内山字坂本	坂本1	急傾斜地の崩壊	H31.3.19	157	H31.3.19	158
II-6615	那賀郡	那賀町	内山字堂ノ岡	堂ノ岡1	急傾斜地の崩壊	H31.3.19	157	H31.3.19	158
II-6617	那賀郡	那賀町	内山字そ祢・字はしだ	森ノ岡2	急傾斜地の崩壊	H31.3.19	157	H31.3.19	158
II-6618	那賀郡	那賀町	内山字そ祢	森ノ岡5	急傾斜地の崩壊	H31.3.19	157	H31.3.19	158
I-1695	那賀郡	那賀町和食郷	田野	田野2	急傾斜地の崩壊	H31.3.19	157	H31.3.19	158
I-1697	那賀郡	那賀町小仁宇	大坪	小仁宇大坪4	急傾斜地の崩壊	H31.3.19	157	H31.3.19	158
II-6534	那賀郡	那賀町和食郷	田野	田野1	急傾斜地の崩壊	H31.3.19	157	H31.3.19	158
II-6538	那賀郡	那賀町和食郷	南川	南川1	急傾斜地の崩壊	H31.3.19	157	H31.3.19	158
II-6539	那賀郡	那賀町和食郷	南川	南川2	急傾斜地の崩壊	H31.3.19	157	H31.3.19	158
II-6540	那賀郡	那賀町和食郷	南川	南川3	急傾斜地の崩壊	H31.3.19	157	H31.3.19	158
II-6541	那賀郡	那賀町和食郷	南川	南川4	急傾斜地の崩壊	H31.3.19	157	H31.3.19	158
II-6542	那賀郡	那賀町和食郷	南川	南川5	急傾斜地の崩壊	H31.3.19	157	H31.3.19	158
II-6543	那賀郡	那賀町和食郷	南川	南川11	急傾斜地の崩壊	H31.3.19	157	H31.3.19	158
II-6545	那賀郡	那賀町小仁宇	大坪	小仁宇大坪3	急傾斜地の崩壊	H31.3.19	157	H31.3.19	158
II-6546	那賀郡	那賀町小仁宇	大坪	小仁宇大坪1	急傾斜地の崩壊	H31.3.19	157	H31.3.19	158
II-7830	那賀郡	那賀町小仁宇	大坪	小仁宇大坪2	急傾斜地の崩壊	H31.3.19	157	H31.3.19	158
I-1698	那賀郡	那賀町仁宇	王子前	王子前3	急傾斜地の崩壊	H31.3.19	157	H31.3.19	158
I-1703	那賀郡	那賀町百合	大坪	百合谷大坪5	急傾斜地の崩壊	H31.3.19	157	H31.3.19	158
I-2082	那賀郡	那賀町百合	松の木	松ノ木1	急傾斜地の崩壊	H31.3.19	157	H31.3.19	158
II-6547	那賀郡	那賀町仁宇	王子前	王子前1	急傾斜地の崩壊	H31.3.19	157	H31.3.19	158
II-6548	那賀郡	那賀町仁宇	王子前	王子前2	急傾斜地の崩壊	H31.3.19	157	H31.3.19	158
II-6549	那賀郡	那賀町仁宇	王子前	王子前4	急傾斜地の崩壊	H31.3.19	157	H31.3.19	158
II-6557	那賀郡	那賀町百合	大坪	百合谷大坪3	急傾斜地の崩壊	H31.3.19	157	H31.3.19	158
II-6558	那賀郡	那賀町百合	大坪	百合谷大坪6	急傾斜地の崩壊	H31.3.19	157	H31.3.19	158
II-6559	那賀郡	那賀町百合	大坪	百合谷大坪4	急傾斜地の崩壊	H31.3.19	157	H31.3.19	158
II-6560	那賀郡	那賀町百合	大坪	百合谷大坪2	急傾斜地の崩壊	H31.3.19	157	H31.3.19	158
II-6561	那賀郡	那賀町百合	大坪	百合谷大坪1-1	急傾斜地の崩壊	H31.3.19	157	H31.3.19	158
II-6562	那賀郡	那賀町百合	大坪	百合谷大坪1-2	急傾斜地の崩壊	H31.3.19	157	H31.3.19	158
II-6581	那賀郡	那賀町榎谷	蔭野	蔭野1	急傾斜地の崩壊	H31.3.19	157	H31.3.19	158
II-6582	那賀郡	那賀町榎谷	殿原	殿原2	急傾斜地の崩壊	H31.3.19	157	H31.3.19	158
II-6583	那賀郡	那賀町榎谷	殿原	殿原1	急傾斜地の崩壊	H31.3.19	157	H31.3.19	158
II-6584	那賀郡	那賀町榎谷	旭立野	旭立野	急傾斜地の崩壊	H31.3.19	157	H31.3.19	158
II-6596	那賀郡	那賀町井ノ谷	下地・下日浦・墓瀧	下地1	急傾斜地の崩壊	H31.3.19	157	H31.3.19	158
II-6597	那賀郡	那賀町井ノ谷	下日浦	下日浦1	急傾斜地の崩壊	H31.3.19	157	H31.3.19	158
II-6598	那賀郡	那賀町井ノ谷	下日浦	下日浦2	急傾斜地の崩壊	H31.3.19	157	H31.3.19	158
II-6599	那賀郡	那賀町井ノ谷	蔭・墓瀧	蔭1	急傾斜地の崩壊	H31.3.19	157	H31.3.19	158
II-6600	那賀郡	那賀町井ノ谷	蔭	蔭3	急傾斜地の崩壊	H31.3.19	157	H31.3.19	158
II-6643	那賀郡	那賀町築ノ上	原田・石ノ本	石ノ本3	急傾斜地の崩壊	H31.3.19	157	H31.3.19	158
II-6644	那賀郡	那賀町築ノ上	スリハリ	石ノ本2	急傾斜地の崩壊	H31.3.19	157	H31.3.19	158
II-6645	那賀郡	那賀町築ノ上	石ノ本	石ノ本1	急傾斜地の崩壊	H31.3.19	157	H31.3.19	158
II-6701	那賀郡	那賀町花瀬	花瀬	花瀬3	急傾斜地の崩壊	H31.3.19	157	H31.3.19	158

II-6702	那賀郡	那賀町花瀬	花瀬	花瀬2	急傾斜地の崩壊	H31.3.19	157	H31.3.19	158
II-6703	那賀郡	那賀町花瀬	神通	神通2	急傾斜地の崩壊	H31.3.19	157	H31.3.19	158
II-6704	那賀郡	那賀町花瀬	神通	神通1	急傾斜地の崩壊	H31.3.19	157	H31.3.19	158
I-2080	那賀郡	那賀町	和食郷字南川	南川14	急傾斜地の崩壊	H31.3.19	157	H31.3.19	158
II-6544	那賀郡	那賀町	和食郷字南川	南川12	急傾斜地の崩壊	H31.3.19	157	H31.3.19	158
II-6556	那賀郡	那賀町	百合字松の木	松ノ木4	急傾斜地の崩壊	H31.3.19	157	H31.3.19	158
I-2087	那賀郡	那賀町	平谷字下ノ内	下ノ内	急傾斜地の崩壊	H31.3.25	171	H31.3.25	172
II-6686	那賀郡	那賀町	大久保字中西	中西1	急傾斜地の崩壊	H31.3.25	171	H31.3.25	172
II-6563	那賀郡	那賀町	朝生字川西	川西1	急傾斜地の崩壊	H31.3.25	171	H31.3.25	172

＜土石流＞

危険箇所番号	所在地			区域名称	土砂災害の発生 因となる自然現象種類	警戒区域告示		特別警戒区域告示	
	郡・市	町・村	字			年月日	番号	年月日	番号
鶯敷-I-1	那賀郡	那賀町	和食郷字北地	北地西谷	土石流	H18.11.10	1210	H21.3.2	134
鶯敷-I-2	那賀郡	那賀町	和食郷字北地	北地谷	土石流	H18.11.10	1210	H21.3.2	134
鶯敷-I-3	那賀郡	那賀町	和食郷字北地	大地谷	土石流	H18.11.10	1210	H21.3.2	134
鶯敷-I-4	那賀郡	那賀町	和食郷字北地	東谷	土石流	H18.11.10	1210	H21.3.2	134
鶯敷-I-5	那賀郡	那賀町	和食郷字北地	露ヶ谷	土石流	H18.11.10	1210	H21.3.2	134
鶯敷-II-1	那賀郡	那賀町	和食郷字北地	北地下谷	土石流	H21.3.2	131	H21.3.2	134
鶯敷-I-17	那賀郡	那賀町	和食郷	井の谷	土石流	H23.3.24	168	H23.3.24	170
鶯敷-I-18	那賀郡	那賀町	和食郷	堂ヶ谷	土石流	H23.3.24	168	H23.3.24	170
鶯敷-I-17	那賀郡	那賀町	和食郷	一ノ谷	土石流	H23.3.24	168	H23.3.24	170
鶯敷-I-32	那賀郡	那賀町	百合字松ノ木	栗の木谷	土石流	H21.10.30	653	H21.10.30	654
鶯敷-I-33	那賀郡	那賀町	百合字松ノ木	石橋一ノ谷	土石流	H21.10.30	653	H21.10.30	654
鶯敷-II-25	那賀郡	那賀町	百合字松ノ木	松ノ木一ノ谷	土石流	H21.10.30	653	H21.10.30	654
鶯敷-II-24	那賀郡	那賀町	百合字松ノ木	松ノ木二ノ谷	土石流	H21.10.30	653	H21.10.30	654
鶯敷-II-26	那賀郡	那賀町	百合字松ノ木	松ノ木谷	土石流	H21.10.30	653	H21.10.30	654
鶯敷-II-27	那賀郡	那賀町	百合字松ノ木	シトド谷	土石流	H21.10.30	653	H21.10.30	654
鶯敷-II-28	那賀郡	那賀町	百合字松ノ木	ナカブラ谷	土石流	H21.10.30	653	H21.10.30	654
鶯敷-I-34	那賀郡	那賀町	百合字石橋	からす谷	土石流	H21.10.30	653	H21.10.30	654
鶯敷-I-35	那賀郡	那賀町	百合字石橋	佐山谷	土石流	H21.10.30	653	H21.10.30	654
鶯敷-I-36	那賀郡	那賀町	百合字石橋	阿井谷	土石流	H21.10.30	653	H21.10.30	654
鶯敷-II-29	那賀郡	那賀町	百合字石橋	石橋二ノ谷	土石流	H21.10.30	653	—	—
鶯敷-II-30	那賀郡	那賀町	百合字石橋	幸の谷	土石流	H21.10.30	653	H21.10.30	654
鶯敷-I-37	那賀郡	那賀町	阿井	田の谷	土石流	H22.3.19	139	H22.3.19	140
鶯敷-I-38	那賀郡	那賀町	阿井	湯ヤ谷	土石流	H22.3.19	139	H22.3.19	140
鶯敷-II-31	那賀郡	那賀町	阿井	原谷	土石流	H22.3.19	139	H22.3.19	140
鶯敷-II-32	那賀郡	那賀町	阿井	阿井川	土石流	H22.3.19	139	H22.3.19	140
鶯敷-I-29	那賀郡	那賀町	土佐	天王川	土石流	H22.3.19	139	H22.3.19	140
鶯敷-I-30	那賀郡	那賀町	土佐	手内川	土石流	H22.3.19	139	H22.3.19	140
鶯敷-I-6	那賀郡	那賀町	中山字日の浦	日の浦谷	土石流	H29.2.21	77	H29.2.21	78
鶯敷-I-7	那賀郡	那賀町	中山字日の浦	上場合谷	土石流	H29.2.21	77	H29.2.21	78
鶯敷-I-8	那賀郡	那賀町	中山字西が原	唐杉谷	土石流	H29.2.21	77	H29.2.21	78
鶯敷-I-11	那賀郡	那賀町	中山字ひへはた	ひへはた谷	土石流	H29.2.21	77	H29.2.21	78
鶯敷-I-12	那賀郡	那賀町	中山字かはら	貞政谷	土石流	H29.2.21	77	H29.2.21	78
鶯敷-I-13	那賀郡	那賀町	中山字奥の谷	奥の谷(1)	土石流	H29.2.21	77	H29.2.21	78
鶯敷-I-14	那賀郡	那賀町	中山字奥の谷	奥の谷(2)	土石流	H29.2.21	77	H29.2.21	78
鶯敷-I-15	那賀郡	那賀町	中山字奥の谷	東内谷	土石流	H29.2.21	77	H29.2.21	78
鶯敷-II-14	那賀郡	那賀町	中山字奥の谷	玉ノ木谷	土石流	H29.2.21	77	H29.2.21	78
鶯敷-I-16	那賀郡	那賀町	中山字井の木根	井の木根谷	土石流	H29.2.21	77	H29.2.21	78
鶯敷-II-2	那賀郡	那賀町	中山字小延	なん谷	土石流	H29.2.21	77	H29.2.21	78
鶯敷-II-3	那賀郡	那賀町	中山字場合	よゆう谷	土石流	H29.2.21	77	H29.2.21	78
鶯敷-II-4	那賀郡	那賀町	中山字場合	どん谷	土石流	H29.2.21	77	H29.2.21	78
鶯敷-II-6	那賀郡	那賀町	中山字国近東谷奥	国近谷1	土石流	H29.2.21	77	H29.2.21	78
鶯敷-II-5	那賀郡	那賀町	中山字国近谷口	国近谷2	土石流	H29.2.21	77	H29.2.21	78
鶯敷-II-7	那賀郡	那賀町	中山字西が原	唐杉谷支溪	土石流	H29.2.21	77	H29.2.21	78
鶯敷-II-8	那賀郡	那賀町	中山字坂の下	貞政谷支溪	土石流	H29.2.21	77	H29.2.21	78
鶯敷-II-9	那賀郡	那賀町	中山字千棒	千棒谷	土石流	H29.2.21	77	H29.2.21	78
鶯敷-II-10	那賀郡	那賀町	中山字生杉谷	生杉谷	土石流	H29.2.21	77	H29.2.21	78
鶯敷-II-11	那賀郡	那賀町	中山字柳沢	生杉南谷	土石流	H29.2.21	77	—	—
鶯敷-II-12	那賀郡	那賀町	中山字暮石	暮石谷	土石流	H29.2.21	77	H29.2.21	78
鶯敷-II-13	那賀郡	那賀町	中山字孫の	いの谷	土石流	H29.2.21	77	H29.2.21	78
鶯敷-II-15	那賀郡	那賀町	中山字東内	ひょうろく谷	土石流	H29.2.21	77	H29.2.21	78
鶯敷-II-16	那賀郡	那賀町	中山字下かげ	こかじや谷	土石流	H29.2.21	77	H29.2.21	78
鶯敷-I-39	那賀郡	那賀町	阿井	六礼石谷	土石流	H29.2.21	77	H29.2.21	78
鶯敷-II-22	那賀郡	那賀町	阿井	天狗谷	土石流	H29.2.21	77	H29.2.21	78
鶯敷-II-23	那賀郡	那賀町	阿井	湯谷	土石流	H29.2.21	77	H29.2.21	78
相生-I-35	那賀郡	那賀町	鮎川字大國	大國一号谷	土石流	H22.3.19	139	H22.3.19	140
相生-I-36	那賀郡	那賀町	鮎川字大國	大國二号谷	土石流	H22.3.19	139	H22.3.19	140
相生-I-37	那賀郡	那賀町	鮎川字大國	大國三号谷	土石流	H22.3.19	139	H22.3.19	140

相生-II-66	那賀郡	那賀町	鮎川字大國	大國四号谷	土石流	H22.3.19	139	—	—
相生-I-38	那賀郡	那賀町	鮎川字大國	大國五号谷	土石流	H22.3.19	139	H22.3.19	140
相生-II-49	那賀郡	那賀町	鮎川	蛭子小谷	土石流	H22.3.19	139	H22.3.19	140
相生-II-50	那賀郡	那賀町	鮎川	ジョン谷	土石流	H22.3.19	139	H22.3.19	140
相生-II-51	那賀郡	那賀町	鮎川	蛭子谷	土石流	H22.3.19	139	H22.3.19	140
相生-I-27	那賀郡	那賀町	入野	暮谷	土石流	H22.3.19	139	H22.3.19	140
相生-I-28	那賀郡	那賀町	入野	大谷	土石流	H22.3.19	139	H22.3.19	140
相生-I-29	那賀郡	那賀町	入野	岡の谷川	土石流	H22.3.19	139	H22.3.19	140
相生-I-30	那賀郡	那賀町	牛輪	見こくり谷	土石流	H22.3.19	139	H22.3.19	140
相生-I-31	那賀郡	那賀町	牛輪	いしとう谷	土石流	H22.3.19	139	H22.3.19	140
相生-I-32	那賀郡	那賀町	牛輪	薬師谷	土石流	H22.3.19	139	H22.3.19	140
相生-II-52	那賀郡	那賀町	牛輪	東ばた谷	土石流	H22.3.19	139	H22.3.19	140
相生-II-48	那賀郡	那賀町	延野	堂ノハナ谷	土石流	H22.3.19	139	H22.3.19	140
相生-I-20	那賀郡	那賀町	延野	延野一ノ谷	土石流	H23.3.24	168	H23.3.24	170
相生-I-21	那賀郡	那賀町	延野	延野二ノ谷	土石流	H23.3.24	168	H23.3.24	170
相生-I-22	那賀郡	那賀町	延野	延野三ノ谷	土石流	H23.3.24	168	H23.3.24	170
相生-I-23	那賀郡	那賀町	延野	延野四ノ谷	土石流	H23.3.24	168	H23.3.24	170
相生-I-24	那賀郡	那賀町	延野	吉野谷	土石流	H23.3.24	168	H23.3.24	170
相生-I-25	那賀郡	那賀町	延野	殿谷川	土石流	H23.3.24	168	H23.3.24	170
相生-I-26	那賀郡	那賀町	延野	寒谷	土石流	H23.3.24	168	H23.3.24	170
相生-II-44	那賀郡	那賀町	延野	横谷	土石流	H23.3.24	168	H23.3.24	170
相生-II-45	那賀郡	那賀町	延野	松ノ久保谷	土石流	H23.3.24	168	H23.3.24	170
相生-II-46	那賀郡	那賀町	延野	入野下谷	土石流	H23.3.24	168	H23.3.24	170
相生-II-47	那賀郡	那賀町	延野	入野南谷	土石流	H23.3.24	168	H23.3.24	170
相生-I-9	那賀郡	那賀町	大久保字中西	西納野川	土石流	H26.3.28	202	H26.3.28	203
相生-I-10	那賀郡	那賀町	大久保字中西	かんさこ谷	土石流	H26.3.28	202	H26.3.28	203
相生-I-16	那賀郡	那賀町	大久保字八丁	八丁谷	土石流	H26.3.28	202	H26.3.28	203
相生-II-40	那賀郡	那賀町	大久保字狩揃	ハザ谷	土石流	H26.3.28	202	H26.3.28	203
相生-II-41	那賀郡	那賀町	大久保字北ノ名	北ノ名谷	土石流	H26.3.28	202	H26.3.28	203
相生-II-17	那賀郡	那賀町	蔭谷字蔭谷南	と屋敷谷	土石流	H26.8.25	589	H26.8.25	590
相生-I-12	那賀郡	那賀町	竹ヶ谷	竹ヶ谷	土石流	H29.2.21	77	H29.2.21	78
相生-I-13	那賀郡	那賀町	竹ヶ谷	高杉谷	土石流	H29.2.21	77	H29.2.21	78
相生-II-25	那賀郡	那賀町	竹ヶ谷	因幡谷川	土石流	H29.2.21	77	H29.2.21	78
相生-II-26	那賀郡	那賀町	竹ヶ谷	近江谷川	土石流	H29.2.21	77	H29.2.21	78
相生-II-27	那賀郡	那賀町	竹ヶ谷	櫻谷川	土石流	H29.2.21	77	H29.2.21	78
相生-II-28	那賀郡	那賀町	竹ヶ谷	猪ノ奥谷	土石流	H29.2.21	77	H29.2.21	78
相生-I-39	那賀郡	那賀町	朝生	井の谷川	土石流	H29.2.21	77	H29.2.21	78
相生-I-40	那賀郡	那賀町	朝生	尻うち谷川	土石流	H29.2.21	77	H29.2.21	78
相生-II-29	那賀郡	那賀町	内山	森ノ岡谷	土石流	H29.2.21	77	H29.2.21	78
相生-II-30	那賀郡	那賀町	内山	円山谷川	土石流	H29.2.21	77	H29.2.21	78
相生-I-3	那賀郡	那賀町	横石字大張	大張谷	土石流	H29.5.23	294	H29.5.23	295
相生-II-11	那賀郡	那賀町	横石字長野	露の木谷	土石流	H29.5.23	294	H29.5.23	295
相生-II-12	那賀郡	那賀町	横石字上傍示	北浦谷	土石流	H29.5.23	294	H29.5.23	295
相生-II-13	那賀郡	那賀町	横石字上傍示	寺谷	土石流	H29.5.23	294	H29.5.23	295
相生-II-14	那賀郡	那賀町	横石字中傍示	中傍示谷	土石流	H29.5.23	294	H29.5.23	295
相生-II-15	那賀郡	那賀町	横石字中傍示	中傍示小谷	土石流	H29.5.23	294	H29.5.23	295
相生-II-16	那賀郡	那賀町	横石字下傍示	横石谷	土石流	H29.5.23	294	H29.5.23	295
相生-I-5	那賀郡	那賀町	日浦字日浦山	日野谷谷	土石流	H29.5.23	294	H29.5.23	295
相生-II-19	那賀郡	那賀町	日浦字日浦山	池ノ谷	土石流	H29.5.23	294	H29.5.23	295
相生-I-11	那賀郡	那賀町	西納字つづら口	ツヅラ谷	土石流	H29.5.23	294	H29.5.23	295
相生-I-14	那賀郡	那賀町	西納字下市ノ瀬	庵の谷	土石流	H29.5.23	294	H29.5.23	295
相生-II-22	那賀郡	那賀町	西納字杉谷	杉谷	土石流	H29.5.23	294	H29.5.23	295
相生-II-23	那賀郡	那賀町	西納字杉谷	杉谷2	土石流	H29.5.23	294	H29.5.23	295
相生-II-24	那賀郡	那賀町	西納字西地	西地谷	土石流	H29.5.23	294	H29.5.23	295
相生-I-15	那賀郡	那賀町	請ノ谷字川島	川島谷	土石流	H29.5.23	294	H29.5.23	295
相生-II-20	那賀郡	那賀町	請ノ谷字堂ノ元、松平間、宮ノ谷	桑ノ木谷	土石流	H29.5.23	294	H29.5.23	295
相生-II-21	那賀郡	那賀町	請ノ谷字上平間	上平間谷	土石流	H29.5.23	294	H29.5.23	295
相生-II-39	那賀郡	那賀町	請ノ谷字大平	柿迫谷	土石流	H29.5.23	294	H29.5.23	295
相生-I-17	那賀郡	那賀町	大久保字草井谷	川口谷	土石流	H29.5.23	294	H29.5.23	295
相生-I-18	那賀郡	那賀町	吉野字祢宜	立見谷	土石流	H29.5.23	294	H29.5.23	295
相生-II-42	那賀郡	那賀町	吉野字祢宜	ヤギ谷	土石流	H29.5.23	294	H29.5.23	295
相生-I-19	那賀郡	那賀町	吉野字折サコ	ほうり谷	土石流	H29.5.23	294	H29.5.23	295
相生-II-43	那賀郡	那賀町	吉野字森ノ下	イノ谷	土石流	H29.5.23	294	H29.5.23	295
相生-II-65	那賀郡	那賀町	谷内字下傍示	長谷川	土石流	H29.5.23	294	H29.5.23	295
上那賀-I-5	那賀郡	那賀町	御所谷字南屋敷	ほ谷	土石流	H21.3.2	131	H21.3.2	134
上那賀-I-6	那賀郡	那賀町	御所谷字木屋ヶ谷	木屋ヶ谷	土石流	H21.3.2	131	H21.3.2	134
上那賀-I-7	那賀郡	那賀町	御所谷字御所谷	御所谷一ノ谷	土石流	H21.3.2	131	H21.3.2	134
上那賀-II-27	那賀郡	那賀町	御所谷字御所谷	ガラ谷	土石流	H21.3.2	131	H21.3.2	134
上那賀-II-26	那賀郡	那賀町	御所谷字白花向	御所谷二ノ谷	土石流	H21.3.2	131	H21.3.2	134
上那賀-II-16	那賀郡	那賀町	丈ヶ谷字鬼川内	鬼川内谷	土石流	H21.3.2	131	H21.3.2	134
上那賀-II-17	那賀郡	那賀町	丈ヶ谷字鬼川内	鬼川内南谷	土石流	H21.3.2	131	H21.3.2	134
上那賀-I-2	那賀郡	那賀町	深森	東畑谷	土石流	H22.3.19	139	H22.3.19	140
上那賀-II-3	那賀郡	那賀町	深森	古田谷	土石流	H22.3.19	139	H22.3.19	140
上那賀-I-4	那賀郡	那賀町	平谷	半名谷	土石流	H22.3.19	139	H22.3.19	140
上那賀-II-15	那賀郡	那賀町	平谷	シギ谷	土石流	H22.3.19	139	H22.3.19	140

上那賀-II-11	那賀郡	那賀町	平谷字白鯛	川ナ口谷	土石流	H26.3.28	202	H26.3.28	203
上那賀-II-12	那賀郡	那賀町	平谷字宮ヶ谷	宮ヶ谷小谷	土石流	H26.3.28	202	H26.3.28	203
上那賀-II-13	那賀郡	那賀町	平谷字宮ヶ谷	宮ヶ谷	土石流	H29.2.21	77	H29.2.21	78
上那賀-II-14	那賀郡	那賀町	平谷字宮ヶ谷	下モ目浦谷	土石流	H29.2.21	77	—	—
上那賀-II-6	那賀郡	那賀町	川俣	畦地谷川	土石流	H22.3.19	139	H22.3.19	140
上那賀-II-7	那賀郡	那賀町	川俣	大見谷	土石流	H22.3.19	139	H22.3.19	140
上那賀-II-4	那賀郡	那賀町	川俣字谷山	谷山北谷	土石流	H26.8.25	589	H26.8.25	590
上那賀-II-5	那賀郡	那賀町	川俣字谷山	谷山奥谷	土石流	H26.8.25	589	H26.8.25	590
上那賀-II-8	那賀郡	那賀町	古屋字野々尻	ミウガ谷	土石流	H26.8.25	589	H26.8.25	590
上那賀-II-19	那賀郡	那賀町	成瀬	成瀬向谷	土石流	H23.3.24	168	H23.3.24	170
上那賀-II-20	那賀郡	那賀町	成瀬	カマタキ谷	土石流	H23.3.24	168	H23.3.24	170
上那賀-II-21	那賀郡	那賀町	成瀬	イチサコ谷	土石流	H23.3.24	168	H23.3.24	170
上那賀-II-22	那賀郡	那賀町	成瀬	忠ヶ谷	土石流	H23.3.24	168	H23.3.24	170
上那賀-II-23	那賀郡	那賀町	成瀬	松ノ木小谷	土石流	H23.3.24	168	H23.3.24	170
上那賀-II-24	那賀郡	那賀町	成瀬	松ノ木谷	土石流	H23.3.24	168	H23.3.24	170
上那賀-II-25	那賀郡	那賀町	成瀬	横磯谷	土石流	H23.3.24	168	H23.3.24	170
上那賀-I-17	那賀郡	那賀町	小浜	箸谷	土石流	H23.3.24	168	H23.3.24	170
上那賀-I-18	那賀郡	那賀町	小浜	全集谷	土石流	H23.3.24	168	H23.3.24	170
上那賀-I-19	那賀郡	那賀町	小浜	西の谷	土石流	H23.3.24	168	H23.3.24	170
上那賀-I-20	那賀郡	那賀町	小浜	小浜谷	土石流	H23.3.24	168	H23.3.24	170
上那賀-I-21	那賀郡	那賀町	小浜	惣戸谷	土石流	H23.3.24	168	H23.3.24	170
上那賀-I-10	那賀郡	那賀町	白石字林谷	林谷口川	土石流	H29.2.21	77	H29.2.21	78
上那賀-II-32	那賀郡	那賀町	白石字林谷	林谷川	土石流	H29.2.21	77	H29.2.21	78
上那賀-II-33	那賀郡	那賀町	白石字林谷	稲久保谷	土石流	H29.2.21	77	H29.2.21	78
上那賀-I-12	那賀郡	那賀町	白石字市宇	フロン谷	土石流	H29.2.21	77	H29.2.21	78
上那賀-I-13	那賀郡	那賀町	白石字中内	鳥砂谷	土石流	H29.2.21	77	H29.2.21	78
上那賀-II-35	那賀郡	那賀町	白石字中内	中内ノ谷	土石流	H29.2.21	77	H29.2.21	78
上那賀-II-36	那賀郡	那賀町	白石字中内	中内谷	土石流	H29.2.21	77	—	—
上那賀-II-37	那賀郡	那賀町	白石字中内	セガ谷	土石流	H29.2.21	77	H29.2.21	78
上那賀-II-38	那賀郡	那賀町	白石字中内	山ノ神谷	土石流	H29.2.21	77	H29.2.21	78
上那賀-II-34	那賀郡	那賀町	白石字椎ノ尾	椎ノ尾谷	土石流	H29.2.21	77	H29.2.21	78
上那賀-II-39	那賀郡	那賀町	拝宮字西分	向田谷	土石流	H29.2.21	77	H29.2.21	78
上那賀-II-40	那賀郡	那賀町	拝宮字拝宮	杉並谷	土石流	H29.2.21	77	H29.2.21	78
上那賀-II-41	那賀郡	那賀町	拝宮字西ノ谷	西ノ谷ノ谷	土石流	H29.2.21	77	H29.2.21	78
上那賀-II-47	那賀郡	那賀町	拝宮字西ノ谷	フルヤ谷	土石流	H29.2.21	77	H29.2.21	78
上那賀-II-42	那賀郡	那賀町	拝宮字轟	松元谷	土石流	H29.2.21	77	H29.2.21	78
上那賀-II-43	那賀郡	那賀町	拝宮字轟	轟谷川	土石流	H29.2.21	77	H29.2.21	78
木頭-I-01	那賀郡	那賀町	木頭助字蔭	中江谷	土石流	H21.5.20	310	H21.5.20	311
木頭-II-14	那賀郡	那賀町	木頭助字蔭	助大橋谷	土石流	H21.5.20	310	H21.5.20	311
木頭-I-16	那賀郡	那賀町	木頭助字冬口	冬口谷	土石流	H21.5.20	310	—	—
木頭-I-04	那賀郡	那賀町	木頭北川字小藪	小藪沢	土石流	H23.8.25	563	H23.8.25	565
木頭-I-05	那賀郡	那賀町	木頭北川字大城	ドウノ谷	土石流	H23.8.25	563	H23.8.25	565
木頭-I-06	那賀郡	那賀町	木頭折字字六地藏	弥ノ谷	土石流	H26.3.28	202	H26.3.28	203
木頭-I-08	那賀郡	那賀町	木頭折字字棚谷	棚谷	土石流	H26.3.28	202	H26.3.28	203
木頭-II-05	那賀郡	那賀町	木頭折字字久留名	久留名谷	土石流	H26.3.28	202	H26.3.28	203
木頭-II-06	那賀郡	那賀町	木頭折字字折宇谷	折宇下番沢	土石流	H26.3.28	202	H26.3.28	203
木頭-II-07	那賀郡	那賀町	木頭折字字新宇	新宇谷	土石流	H26.3.28	202	H26.3.28	203
木頭-I-07	那賀郡	那賀町	木頭折字字久留名	ハリノキウウ谷	土石流	H29.2.21	77	H29.2.21	78
木頭-II-08	那賀郡	那賀町	木頭折字字石量	泉谷	土石流	H29.2.21	77	H29.2.21	78
木頭-II-12	那賀郡	那賀町	木頭助字九文名	九文名谷	土石流	H29.2.21	77	H29.2.21	78
木頭-I-03	那賀郡	那賀町	木頭南宇	東谷	土石流	H29.2.21	77	H29.2.21	78
木頭-II-01	那賀郡	那賀町	木頭南宇	ナカゴ谷	土石流	H29.2.21	77	H29.2.21	78
木頭-I-13	那賀郡	那賀町	木頭南宇字白久	西谷	土石流	H29.2.21	77	H29.2.21	78
木頭-I-14	那賀郡	那賀町	木頭南宇字白久	カジカブ谷	土石流	H29.2.21	77	H29.2.21	78
木頭-II-15	那賀郡	那賀町	木頭南宇字白久	ホキ谷	土石流	H29.2.21	77	H29.2.21	78
木頭-II-02	那賀郡	那賀町	木頭南宇字クボ、カミ	中谷	土石流	H29.2.21	77	H29.2.21	78
木頭-II-03	那賀郡	那賀町	木頭南宇字ナカノ、クボ	クボ谷	土石流	H29.2.21	77	H29.2.21	78
木頭-I-09	那賀郡	那賀町	木頭西宇字西番、北野前	西バン谷	土石流	H29.2.21	77	H29.2.21	78
木頭-I-10	那賀郡	那賀町	木頭西宇字北野、北野前	ヨネガ谷	土石流	H29.2.21	77	H29.2.21	78
木頭-I-11	那賀郡	那賀町	木頭西宇字北野	天神谷	土石流	H29.2.21	77	H29.2.21	78
木頭-II-09	那賀郡	那賀町	木頭西宇字平野	上ミ屋地谷	土石流	H29.2.21	77	H29.2.21	78
木頭-II-10	那賀郡	那賀町	木頭西宇字下モ屋地	下モ屋地谷	土石流	H29.2.21	77	H29.2.21	78
木頭-II-11	那賀郡	那賀町	木頭西宇字下モ屋地	西宇隧道谷	土石流	H29.2.21	77	H29.2.21	78

木頭-I-15	那賀郡	那賀町	木頭出原字テラ モト、ナカスジ、 マエダ、シモマチ	庵ノ谷	土石流	H29.2.21	77	H29.2.21	78
木沢-I-16	那賀郡	那賀町	木頭字露口	ウツユ谷	土石流	H27.3.31	239	—	—
上那賀-I-25	那賀郡	那賀町	桜谷字池ノ上	池の上谷	土石流	H30.1.26	43	H30.1.26	44
上那賀-II-59	那賀郡	那賀町	音谷字正木谷	正木谷	土石流	H30.1.26	43	H30.1.26	44
上那賀-II-1	那賀郡	那賀町水崎	禿ノ藪	井谷	土石流	H30.1.26	43	H30.1.26	44
上那賀-II-2	那賀郡	那賀町水崎	渡り瀬	露口谷	土石流	H30.1.26	43	H30.1.26	44
上那賀-II-56	那賀郡	那賀町水崎	西ノ端	中村谷	土石流	H30.1.26	43	H30.1.26	44
上那賀-II-57	那賀郡	那賀町水崎	中村・大佐古	大佐古谷	土石流	H30.1.26	43	H30.1.26	44
上那賀-II-58	那賀郡	那賀町水崎	下水崎	下水崎谷	土石流	H30.1.26	43	H30.1.26	44
上那賀-II-52	那賀郡	那賀町葛蒲	上出合	上出合谷	土石流	H30.1.26	43	H30.1.26	44
上那賀-II-53	那賀郡	那賀町葛蒲	上出合	徳ヶ谷	土石流	H30.1.26	43	H30.1.26	44
上那賀-II-54	那賀郡	那賀町葛蒲	小屋ノ谷	小屋谷	土石流	H30.1.26	43	H30.1.26	44
上那賀-I-1	那賀郡	那賀町小計	小計	小計谷	土石流	H30.1.26	43		
相生-I-33	那賀郡	那賀町	谷内字立割	大平野谷	土石流	H30.1.26	43	H30.1.26	44
相生-I-34	那賀郡	那賀町	平野字吉内谷	吉内谷	土石流	H30.1.26	43		
相生-II-53	那賀郡	那賀町	谷内字立割	田和ノ前谷	土石流	H30.1.26	43	H30.1.26	44
相生-II-54	那賀郡	那賀町	谷内字立割	アシ谷	土石流	H30.1.26	43	H30.1.26	44
相生-II-55	那賀郡	那賀町	井ノ谷字蔭	蔭谷	土石流	H30.1.26	43	H30.1.26	44
相生-II-56	那賀郡	那賀町	井ノ谷字蔭・字 下日浦	井ノ谷	土石流	H30.1.26	43	H30.1.26	44
相生-II-57	那賀郡	那賀町	井ノ谷字下日浦	井ノ谷	土石流	H30.1.26	43	H30.1.26	44
相生-II-58	那賀郡	那賀町	井ノ谷字下日浦	井ノ谷東谷	土石流	H30.1.26	43	H30.1.26	44
相生-II-59	那賀郡	那賀町	平野字そね	坪井谷	土石流	H30.1.26	43	H30.1.26	44
相生-II-60	那賀郡	那賀町	平野字そね・字 田和ノ前	劔上谷	土石流	H30.1.26	43	H30.1.26	44
相生-II-61	那賀郡	那賀町	平野字宮原	松葉谷	土石流	H30.1.26	43	H30.1.26	44
上那賀-II-18	那賀郡	那賀町丈ヶ谷	岩原	イノキ谷	土石流	H30.1.26	43	H30.1.26	44
上那賀-I-8	那賀郡	那賀町大殿	下モ川端、堂宇 森、堂宇森奥	堂森谷	土石流	H30.1.26	43	H30.1.26	44
上那賀-II-28	那賀郡	那賀町大殿	タビ下タ	姥ヶ谷	土石流	H30.1.26	43	H30.1.26	44
上那賀-I-14	那賀郡	那賀町大戸	春森	春森一ノ谷	土石流	H30.1.26	43	H30.1.26	44
上那賀-I-15	那賀郡	那賀町大戸	春森	春森二ノ谷	土石流	H30.1.26	43	H30.1.26	44
上那賀-II-9	那賀郡	那賀町大戸	大戸	大戸谷	土石流	H30.1.26	43	H30.1.26	44
木沢-I-1	那賀郡	那賀町	坂州字高山平	丈ヶ谷	土石流	H30.3.29	221	H30.3.29	222
木沢-I-2	那賀郡	那賀町	坂州字寒谷	火の口谷	土石流	H30.3.29	221	H30.3.29	222
木沢-I-3	那賀郡	那賀町	坂州字寒谷	こらん谷	土石流	H30.3.29	221	H30.3.29	222
木沢-I-4	那賀郡	那賀町	坂州字寒谷	松木谷	土石流	H30.3.29	221		
木沢-I-5	那賀郡	那賀町	坂州字寒谷	かしじ谷	土石流	H30.3.29	221	H30.3.29	222
木沢-I-6	那賀郡	那賀町	坂州字寒谷	見堂谷	土石流	H30.3.29	221	H30.3.29	222
木沢-I-7	那賀郡	那賀町	坂州字寒谷	たまんきら谷	土石流	H30.3.29	221	H30.3.29	222
木沢-I-8	那賀郡	那賀町	坂州字寒谷	西峰谷	土石流	H30.3.29	221	H30.3.29	222
木沢-I-9	那賀郡	那賀町	坂州字寒谷	森谷	土石流	H30.3.29	221	H30.3.29	222
木沢-I-10	那賀郡	那賀町	坂州字寒谷	ふるつえ谷	土石流	H30.3.29	221	H30.3.29	222
木沢-I-11	那賀郡	那賀町	坂州字寒谷	出口谷	土石流	H30.3.29	221	H30.3.29	222
木沢-II-1	那賀郡	那賀町	坂州字寒谷	寒谷	土石流	H30.3.29	221	H30.3.29	222
木沢-II-2	那賀郡	那賀町	坂州字追立	セチヤ谷	土石流	H30.3.29	221	H30.3.29	222
上那賀-II-29	那賀郡	那賀町	海川字ヲカサ キ・ナカトヲリ	じょうぐち谷	土石流	H30.3.29	221	H30.3.29	222
上那賀-II-30	那賀郡	那賀町	海川字ナカトヲ リ・ヲカサキ・ハ シスメ	十二弟子谷	土石流	H30.3.29	221		
上那賀-II-31	那賀郡	那賀町	海川字ヒウラ	上海川谷	土石流	H30.3.29	221	H30.3.29	222
上那賀-I-3	那賀郡	那賀町	平谷字下御所谷	井ツミ谷	土石流	H30.3.29	221	H30.3.29	222
上那賀-I-16	那賀郡	那賀町	長安字坂本	坂本谷	土石流	H30.3.29	221	H30.3.29	222
上那賀-II-10	那賀郡	那賀町	平谷字下御所谷	カツラ谷	土石流	H30.3.29	221	H30.3.29	222
上那賀-II-44	那賀郡	那賀町	拝宮字栗坂	栗坂北谷	土石流	H30.3.29	221	H30.3.29	222
上那賀-II-45	那賀郡	那賀町	東尾字栗坂	東尾谷	土石流	H30.3.29	221	H30.3.29	222
上那賀-II-46	那賀郡	那賀町	東尾字栗坂・拝 宮字轟	栗坂谷	土石流	H30.3.29	221	H30.3.29	222
上那賀-II-49	那賀郡	那賀町	長安字風穴	徳ヶ谷	土石流	H30.3.29	221	H30.3.29	222
上那賀-II-50	那賀郡	那賀町	長安字坂本	岸ノ下谷	土石流	H30.3.29	221	H30.3.29	222

上那賀-Ⅱ-51	那賀郡	那賀町	桧曾根字庵ノ岡	藤ノ平谷	土石流	H30.3.29	221	H30.3.29	222
木沢-Ⅰ-15	那賀郡	那賀町	坂州字向工・木頭字広瀬	寺谷	土石流	H30.3.29	221		
木沢-Ⅱ-3	那賀郡	那賀町	坂州字井堀	森谷	土石流	H30.3.29	221	H30.3.29	222
木沢-Ⅱ-4	那賀郡	那賀町	坂州字大用知	大用知谷	土石流	H30.3.29	221	H30.3.29	222
木沢-Ⅱ-18	那賀郡	那賀町	坂州字向工	向工谷川	土石流	H30.3.29	221	H30.3.29	222
木沢-Ⅰ-14	那賀郡	那賀町	木頭字広瀬	ミサゴ谷	土石流	H30.3.29	221	H30.3.29	222
木沢-Ⅱ-10	那賀郡	那賀町	高野字橋本	立石谷	土石流	H30.3.29	221	H30.3.29	222
木沢-Ⅱ-19	那賀郡	那賀町	木頭字カキサコ	松ノ尾西谷	土石流	H30.3.29	221	H30.3.29	222
木沢-Ⅱ-20	那賀郡	那賀町	拝宮字松ノ尾・木頭字カキサコ	松ノ尾東谷	土石流	H30.3.29	221	H30.3.29	222
木沢-Ⅱ-13	那賀郡	那賀町	出羽字羽平	羽平谷	土石流	H30.3.29	221		
木沢-Ⅱ-14	那賀郡	那賀町	当山字下屋敷	下屋敷	土石流	H30.3.29	221	H30.3.29	222
木沢-Ⅱ-15	那賀郡	那賀町	当山字ツイロ	当山谷	土石流	H30.3.29	221	H30.3.29	222
木沢-Ⅱ-16	那賀郡	那賀町	当山字神ノ前・竹原佐古	竹原佐古	土石流	H30.3.29	221	H30.3.29	222
木沢-Ⅱ-17	那賀郡	那賀町	当山字横尾	横迫谷	土石流	H30.3.29	221	H30.3.29	222
木沢-Ⅱ-5	那賀郡	那賀町	岩倉字しもあれ	日浦谷	土石流	H30.3.29	221	H30.3.29	222
木沢-Ⅱ-6	那賀郡	那賀町	横谷字的場	横谷	土石流	H30.3.29	221	H30.3.29	222
木沢-Ⅱ-11	那賀郡	那賀町	木頭名字八平地・折坂	上屋敷谷	土石流	H30.3.29	221	H30.3.29	222
木沢-Ⅱ-12	那賀郡	那賀町	木頭名字柿ノ太尾・中屋敷・清水	西次谷	土石流	H30.3.29	221	H30.3.29	222
木沢-Ⅱ-8	那賀郡	那賀町	沢谷字亀井谷	中西谷	土石流	H30.3.29	221	H30.3.29	222
木沢-Ⅱ-9	那賀郡	那賀町	沢谷字中沢谷	中沢谷	土石流	H30.3.29	221	H30.3.29	222
上那賀-Ⅰ-22	那賀郡	那賀町	臼ヶ谷字中津・字上屋敷・字大家・字橋詰	西ノ谷	土石流	H30.3.29	221	H30.3.29	222
上那賀-Ⅰ-23	那賀郡	那賀町	臼ヶ谷字中津・字上屋敷・字大家・字橋詰	舟戸谷	土石流	H30.3.29	221	H30.3.29	222
上那賀-Ⅰ-24	那賀郡	那賀町	臼ヶ谷字中津・字東橋詰・那賀町小浜	臼ヶ谷	土石流	H30.3.29	221	H30.3.29	222
上那賀-Ⅱ-55	那賀郡	那賀町	臼ヶ谷字橋詰・字東畑	峯谷	土石流	H30.3.29	221	H30.3.29	222
木頭-Ⅱ-4	那賀郡	那賀町	土屋	宮ヶ谷	土石流	H30.11.19	732	H30.11.19	733
相生-I-6	那賀郡	那賀町	朴野字堂ノ東	西の谷	土石流	H31.3.19	157	H31.3.19	158
相生-I-7	那賀郡	那賀町	朴野字堂ノ東・東曾根	東谷	土石流	H31.3.19	157	H31.3.19	158
相生-I-8	那賀郡	那賀町	朴野字下原	下原谷	土石流	H31.3.19	157	H31.3.19	158
鶯敷-I-40	那賀郡	那賀町	仁宇字王子前	王子前谷	土石流	H31.3.19	157	H31.3.19	158
相生-II-1	那賀郡	那賀町	雄字西原	圓谷	土石流	H31.3.19	157	H31.3.19	158
相生-II-2	那賀郡	那賀町	雄字岡	南谷	土石流	H31.3.19	157	H31.3.19	158
相生-II-3	那賀郡	那賀町	雄字南尻	入の谷	土石流	H31.3.19	157	H31.3.19	158
相生-II-4	那賀郡	那賀町	雄字小谷	小谷	土石流	H31.3.19	157	H31.3.19	158
相生-II-5	那賀郡	那賀町	雄字花折	花折1号谷	土石流	H31.3.19	157	H31.3.19	158
相生-II-6	那賀郡	那賀町	雄字花折	花折2号谷	土石流	H31.3.19	157	H31.3.19	158
相生-II-7	那賀郡	那賀町	雄字花折	向原谷	土石流	H31.3.19	157	H31.3.19	158
相生-II-8	那賀郡	那賀町	雄字花折	向原下谷	土石流	H31.3.19	157	H31.3.19	158
相生-II-9	那賀郡	那賀町	雄字かうら切	葛木谷	土石流	H31.3.19	157	H31.3.19	158
相生-I-1	那賀郡	那賀町	横石字鎌瀬	大板谷	土石流	H31.3.19	157	H31.3.19	158
相生-I-2	那賀郡	那賀町	横石字大板	鎌瀬東谷	土石流	H31.3.19	157	H31.3.19	158
相生-II-10	那賀郡	那賀町	横石字大板	鎌瀬谷	土石流	H31.3.19	157	H31.3.19	158
相生-II-31	那賀郡	那賀町	内山字坂本	坂本谷	土石流	H31.3.19	157	H31.3.19	158
相生-II-32	那賀郡	那賀町	内山字坂本・字日浦	久望谷	土石流	H31.3.19	157	H31.3.19	158
相生-II-33	那賀郡	那賀町	内山字橋本	橋本谷	土石流	H31.3.19	157	H31.3.19	158
相生-II-34	那賀郡	那賀町	内山字堂ノ岡・字日浦	堂ノ岡谷	土石流	H31.3.19	157	H31.3.19	158
相生-II-35	那賀郡	那賀町	相名字のそき石・字大平	鉢谷川	土石流	H31.3.19	157	H31.3.19	158
相生-II-36	那賀郡	那賀町	谷内字立割	立割北谷	土石流	H31.3.19	157	H31.3.19	158
相生-II-37	那賀郡	那賀町	谷内字立割	タチワリ谷	土石流	H31.3.19	157	H31.3.19	158
相生-II-38	那賀郡	那賀町	請ノ谷字堂ノ岡	堂ノ岡谷	土石流	H31.3.19	157	H31.3.19	158
相生-II-64	那賀郡	那賀町	馬路字桑内	桑内谷	土石流	H31.3.19	157	H31.3.19	158
鶯敷-I-19	那賀郡	那賀町和食郷	南川	梶ヶ谷	土石流	H31.3.19	157	H31.3.19	158
鶯敷-I-20	那賀郡	那賀町和食郷	南川	変電所谷	土石流	H31.3.19	157	H31.3.19	158
鶯敷-I-21	那賀郡	那賀町和食郷	南川	南川一ノ谷	土石流	H31.3.19	157	H31.3.19	158
鶯敷-I-22	那賀郡	那賀町和食郷	南川	女ヶ谷(1)	土石流	H31.3.19	157	H31.3.19	158
鶯敷-I-23	那賀郡	那賀町和食郷	南川	女ヶ谷(2)	土石流	H31.3.19	157	H31.3.19	158
鶯敷-I-24	那賀郡	那賀町和食郷	南川	中谷	土石流	H31.3.19	157	H31.3.19	158
鶯敷-I-25	那賀郡	那賀町和食郷	南川	徳井谷	土石流	H31.3.19	157	H31.3.19	158
鶯敷-I-26	那賀郡	那賀町和食郷	南川	南川三ノ谷	土石流	H31.3.19	157	H31.3.19	158
鶯敷-II-18	那賀郡	那賀町和食郷	南川	南川二ノ谷	土石流	H31.3.19	157	H31.3.19	158
鶯敷-II-33	那賀郡	那賀町和食郷	田野	田野谷	土石流	H31.3.19	157	H31.3.19	158
鶯敷-I-31	那賀郡	那賀町百合	松の木	セゴ谷	土石流	H31.3.19	157	H31.3.19	158
鶯敷-I-41	那賀郡	那賀町仁宇	王子前	仙ヶ谷	土石流	H31.3.19	157		
鶯敷-II-19	那賀郡	那賀町百合	松の木	松の谷	土石流	H31.3.19	157	H31.3.19	158
鶯敷-II-20	那賀郡	那賀町百合	松の木	本谷	土石流	H31.3.19	157	H31.3.19	158
鶯敷-II-21	那賀郡	那賀町百合	松の木	丹谷	土石流	H31.3.19	157	H31.3.19	158
相生-I-4	那賀郡	那賀町花瀬	花瀬	せじょう谷	土石流	H31.3.19	157	H31.3.19	158
相生-II-18	那賀郡	那賀町花瀬	花瀬	瀬上谷	土石流	H31.3.19	157	H31.3.19	158

4-9 土砂災害警戒区域等の指定状況

相生-Ⅱ-62	那賀郡	那賀町平野	東原	東谷ノ谷	土石流	H31.3.19	157	H31.3.19	158
相生-Ⅱ-63	那賀郡	那賀町榎谷	蔭野・殿原	榎谷川	土石流	H31.3.19	157	H31.3.19	158

<地すべり>

危険箇所番号	所在地			区域名称	土砂災害の発生 因となる自然現 象種類	警戒区域告示		特別警戒区域告示	
	箇所番号	郡・市	町・村			字	年月日	番号	年月日
549	那賀郡	那賀町	掛盤	五倍木	地すべり	H30.3.29	221	-	-
550	那賀郡	那賀町	掛盤	名古ノ瀬	地すべり	H30.3.29	221	-	-
559	那賀郡	那賀町	木頭助	蟬谷	地すべり	H30.11.19	732	-	-
562	那賀郡	那賀町	木頭北川	大城	地すべり	H30.11.19	732	-	-
564	那賀郡	那賀町	木頭北川	日和田	地すべり	H30.11.19	732	-	-
553	那賀郡	那賀町	仁宇	仁宇	地すべり	H31.3.19	157	-	-
554	那賀郡	那賀町	那賀大久保	那賀大久保	地すべり	H31.3.19	157	-	-
557	那賀郡	那賀町	横石	横石	地すべり	H31.3.19	157	-	-
560	那賀郡	那賀町	木頭北川	たいら	地すべり	H31.3.25	171	-	-
561	那賀郡	那賀町	木頭折宇	菖蒲野	地すべり	H31.3.25	171	-	-
563	那賀郡	那賀町	木頭折宇	棚谷	地すべり	H31.3.25	171	-	-
565	那賀郡	那賀町	木頭出原	黒野田	地すべり	H31.3.25	171	-	-
577	那賀郡	那賀町	府殿	松ノ木	地すべり	H31.3.25	171	-	-
547	那賀郡	那賀町	沢谷	中沢谷	地すべり	H31.3.25	171	-	-
551	那賀郡	那賀町	岩倉	岩倉	地すべり	H31.3.25	171	-	-
552	那賀郡	那賀町	木頭広野	広野	地すべり	H31.3.25	171	-	-
563	那賀郡	那賀町	木頭名字端丸山、折坂、八平地、中屋敷、寺野、清水、袖山、前川、川奈路、向山	木頭名	地すべり	R5.3.28	108	-	-
565	那賀郡	那賀町	坂州字高山平、向工、木頭前田	高山平	地すべり	R5.3.28	108	-	-
577	那賀郡	那賀町	沢谷字野中、卯城、榎岡、横山、井元	沢谷	地すべり	R5.3.28	108	-	-
547	那賀郡	那賀町	竹ヶ谷字豊後・字長門	相生竹ヶ谷	地すべり	R5.3.28	108	-	-
551	那賀郡	那賀町	拝宮字轟・東尾字栗坂	轟	地すべり	R5.3.28	108	-	-
552	那賀郡	那賀町	坂州字寒谷	寒谷	地すべり	R5.3.28	108	-	-

牟岐町指定箇所一覧表

＜急傾斜地の崩壊＞

危険箇所番号	所在地			区域名称	土砂災害の発生 因となる自然現 象種類	警戒区域告示		特別警戒区域告示	
	箇所番号	郡・市	町・村			字	年月日	番号	年月日
I-1806	海部郡	牟岐町	橘字かんば	橘	急傾斜地の崩壊	H22.10.6	584	H22.10.6	585
II-7025	海部郡	牟岐町	橘字かんば	寒葉(1)	急傾斜地の崩壊	H22.10.6	584	H22.10.6	585
II-7026	海部郡	牟岐町	橘字かんば	寒葉(2)	急傾斜地の崩壊	H24.1.12	18	H24.1.12	19
II-7019	海部郡	牟岐町	橘字むかゑ	むかゑ(1)	急傾斜地の崩壊	H22.10.6	584	H22.10.6	585
II-7020	海部郡	牟岐町	橘字しらかし	しらかし(1)	急傾斜地の崩壊	H22.10.6	584	H22.10.6	585
II-7021	海部郡	牟岐町	橘字ふどの	しらかし(2)	急傾斜地の崩壊	H22.10.6	584	H22.10.6	585
II-7022	海部郡	牟岐町	橘字ふどの	岩屋(1)	急傾斜地の崩壊	H22.10.6	584	H22.10.6	585
II-7023	海部郡	牟岐町	橘字もとうち	もとうち(1)	急傾斜地の崩壊	H22.10.6	584	H22.10.6	585
II-7024	海部郡	牟岐町	橘字しもたに	芝ノ原(1)	急傾斜地の崩壊	H22.10.6	584	H22.10.6	585
I-1835	海部郡	牟岐町	中村字清水	清水(1)	急傾斜地の崩壊	H23.3.24	168	H23.3.24	170
II-6998	海部郡	牟岐町	中村字清水	清水(3)	急傾斜地の崩壊	H23.3.24	168	H23.3.24	170
I-1841	海部郡	牟岐町	川長字山戸	山戸(3)	急傾斜地の崩壊	H23.3.24	168	H23.3.24	170
II-7074	海部郡	牟岐町	川長字山戸	山戸(5)	急傾斜地の崩壊	H23.3.24	168	H23.3.24	170
II-7075	海部郡	牟岐町	川長字山戸	山戸(6)	急傾斜地の崩壊	H23.8.25	563	H23.8.25	565
II-7076	海部郡	牟岐町	川長字山戸	山戸(7)	急傾斜地の崩壊	H23.8.25	563	H23.8.25	565
I-1837	海部郡	牟岐町	川長字関	関(1)	急傾斜地の崩壊	H23.8.25	563	H23.8.25	565
I-1834	海部郡	牟岐町	中村字山田	山田(1)	急傾斜地の崩壊	H25.3.29	164	H25.3.29	165
II-7016	海部郡	牟岐町	中村字大戸	山田(2)	急傾斜地の崩壊	H25.3.29	164	H25.3.29	165
II-7004	海部郡	牟岐町	中村字大谷	大谷(4)	急傾斜地の崩壊	H25.3.29	164	H25.3.29	165
II-7005	海部郡	牟岐町	中村字大谷	大谷(5)	急傾斜地の崩壊	H25.3.29	164	H25.3.29	165
II-7006	海部郡	牟岐町	中村字大谷	大谷(6)	急傾斜地の崩壊	H25.3.29	164	H25.3.29	165
II-7007	海部郡	牟岐町	中村字大谷	大谷(7)	急傾斜地の崩壊	H25.3.29	164	H25.3.29	165
II-7041	海部郡	牟岐町	牟岐浦字馬地	馬地(1)	急傾斜地の崩壊	H26.3.28	202	H26.3.28	203
II-7042	海部郡	牟岐町	牟岐浦字馬地	牟岐浦(1)	急傾斜地の崩壊	H26.3.28	202	H26.3.28	203
I-1821	海部郡	牟岐町	牟岐浦字出羽島	出羽島北	急傾斜地の崩壊	H28.11.1	672	H28.11.1	673
I-1812	海部郡	牟岐町	牟岐浦字馬地、 灘字宮田	牟岐東	急傾斜地の崩壊	H28.11.1	672	H28.11.1	673
I-1815	海部郡	牟岐町	灘字下浜辺	古牟岐	急傾斜地の崩壊	H28.11.1	672	H28.11.1	673
I-1820	海部郡	牟岐町	灘字宮田	宮田	急傾斜地の崩壊	H28.11.1	672	H28.11.1	673
II-7039	海部郡	牟岐町	灘字宮田	宮田(2)	急傾斜地の崩壊	H28.11.1	672	H28.11.1	673
I-1817	海部郡	牟岐町	川長字天神前	天神前(1)	急傾斜地の崩壊	H28.11.1	672	H28.11.1	673
I-1818	海部郡	牟岐町	川長字天神前	天神前(2)	急傾斜地の崩壊	H28.11.1	672	H28.11.1	673
I-1819	海部郡	牟岐町	川長字天神前	天神前(3)	急傾斜地の崩壊	H28.11.1	672	H28.11.1	673
II-7040	海部郡	牟岐町	川長字天神前	天神前(4)	急傾斜地の崩壊	H28.11.1	672	H28.11.1	673
I-1827	海部郡	牟岐町	中村字大谷、山 田	牟岐大谷	急傾斜地の崩壊	H28.11.1	672	H28.11.1	673
I-1822	海部郡	牟岐町	中村字清水	清開	急傾斜地の崩壊	H28.11.1	672	H28.11.1	673
I-1836	海部郡	牟岐町	中村字清水	清水(2)	急傾斜地の崩壊	H28.11.1	672	H28.11.1	673
II-6999	海部郡	牟岐町	中村字清水	清水(4)	急傾斜地の崩壊	H28.11.1	672	H28.11.1	673
II-7000	海部郡	牟岐町	中村字清水、川 長字関	清水(5)	急傾斜地の崩壊	H28.11.1	672	H28.11.1	673

II-7001	海部郡	牟岐町	中村字清水、本村	清水(6)	急傾斜地の崩壊	H28.11.1	672	H28.11.1	673
II-7017	海部郡	牟岐町	中村字山田	山田(3)	急傾斜地の崩壊	H28.11.1	672	H28.11.1	673
II-7018	海部郡	牟岐町	中村字山田	山田(4)	急傾斜地の崩壊	H28.11.1	672	H28.11.1	673
I-1823	海部郡	牟岐町	中村字杉谷	杉谷(1)	急傾斜地の崩壊	H28.11.1	672	H28.11.1	673
I-1825	海部郡	牟岐町	中村字杉谷	杉谷(4)	急傾斜地の崩壊	H28.11.1	672	H28.11.1	673
II-6993	海部郡	牟岐町	中村字杉谷	杉谷(6)	急傾斜地の崩壊	H28.11.1	672	H28.11.1	673
II-7011	海部郡	牟岐町	中村字大戸	大谷(11)	急傾斜地の崩壊	H28.11.1	672	H28.11.1	673
II-7077	海部郡	牟岐町	川長字関	関(2)	急傾斜地の崩壊	H28.11.1	672	H28.11.1	673
II-7078	海部郡	牟岐町	川長字関	関(3)	急傾斜地の崩壊	H28.11.1	672	H28.11.1	673
II-7079	海部郡	牟岐町	川長字関	関(4)	急傾斜地の崩壊	H28.11.1	672	H28.11.1	673
II-7081	海部郡	牟岐町	川長字関	関(6)	急傾斜地の崩壊	H28.11.1	672	H28.11.1	673
II-7059	海部郡	牟岐町	内妻字古江	古江(4)	急傾斜地の崩壊	H28.11.1	672	H28.11.1	673
I-1844	海部郡	牟岐町	内妻字丸山	丸山(1)	急傾斜地の崩壊	H28.11.1	672	H28.11.1	673
I-1845	海部郡	牟岐町	内妻字丸山	丸山(2)	急傾斜地の崩壊	H28.11.1	672	H28.11.1	673
II-7065	海部郡	牟岐町	内妻字丸山	丸山(3)	急傾斜地の崩壊	H28.11.1	672	H28.11.1	673
II-7066	海部郡	牟岐町	内妻字丸山	丸山(4)	急傾斜地の崩壊	H28.11.1	672	H28.11.1	673
II-7067	海部郡	牟岐町	内妻字丸山	丸山(5)	急傾斜地の崩壊	H28.11.1	672	H28.11.1	673
II-7068	海部郡	牟岐町	内妻字丸山	丸山(6)	急傾斜地の崩壊	H28.11.1	672	H28.11.1	673
II-7069	海部郡	牟岐町	内妻字丸山	丸山(7)	急傾斜地の崩壊	H28.11.1	672	H28.11.1	673
II-7070	海部郡	牟岐町	内妻字丸山	丸山(8)	急傾斜地の崩壊	H28.11.1	672	H28.11.1	673
I-1808	海部郡	牟岐町	河内字平野	平野	急傾斜地の崩壊	H22.3.19	139	H22.3.19	140
I-1809	海部郡	牟岐町	河内字笹見	笹見	急傾斜地の崩壊	H22.3.19	139	H22.3.19	140
II-7102	海部郡	牟岐町	河内字笹見	笹見(2)	急傾斜地の崩壊	H22.3.19	139	H22.3.19	140
II-7103	海部郡	牟岐町	河内字笹見	笹見(3)	急傾斜地の崩壊	H22.3.19	139	H22.3.19	140
II-7104	海部郡	牟岐町	河内字笹見	笹見(4)	急傾斜地の崩壊	H22.3.19	139	H22.3.19	140
II-7105	海部郡	牟岐町	河内字笹見	笹見(5)	急傾斜地の崩壊	H22.3.19	139	H22.3.19	140
II-7095	海部郡	牟岐町	河内字中山	中山(1)	急傾斜地の崩壊	H22.3.19	139	H22.3.19	140
II-7096	海部郡	牟岐町	河内字たなかち	たなかち(1)	急傾斜地の崩壊	H22.3.19	139	H22.3.19	140
II-7097	海部郡	牟岐町	河内字たなかち	たなかち(2)	急傾斜地の崩壊	H22.3.19	139	H22.3.19	140
I-1810	海部郡	牟岐町	河内字河内	河内	急傾斜地の崩壊	H23.8.25	563	H23.8.25	565
II-7100	海部郡	牟岐町	河内字河内	河内(2)	急傾斜地の崩壊	H22.3.19	139	H22.3.19	140
II-7101	海部郡	牟岐町	河内字河内	河内(3)	急傾斜地の崩壊	H22.3.19	139	H22.3.19	140
II-7106	海部郡	牟岐町	河内字あいごや	あいごや(1)	急傾斜地の崩壊	H22.3.19	139	H22.3.19	140
II-7107	海部郡	牟岐町	河内字あいごや	あいごや(2)	急傾斜地の崩壊	H22.3.19	139	H22.3.19	140
II-7108	海部郡	牟岐町	河内字あいごや	あいごや(3)	急傾斜地の崩壊	H22.3.19	139	H22.3.19	140
I-1811	海部郡	牟岐町	河内字川又	川又	急傾斜地の崩壊	H23.8.25	563	H23.8.25	565
II-7109	海部郡	牟岐町	河内字西又	西又(1)	急傾斜地の崩壊	H22.3.19	139	H22.3.19	140
II-7110	海部郡	牟岐町	河内字西又	西又(2)	急傾斜地の崩壊	H22.3.19	139	H22.3.19	140
II-7111	海部郡	牟岐町	河内字宮ノ内	宮ノ内(1)	急傾斜地の崩壊	H22.3.19	139	H22.3.19	140
II-7112	海部郡	牟岐町	河内字宮ノ内	宮ノ内(2)	急傾斜地の崩壊	H22.3.19	139	H22.3.19	140
II-7113	海部郡	牟岐町	河内字宮ノ内	宮ノ内(3)	急傾斜地の崩壊	H22.3.19	139	H22.3.19	140
II-7114	海部郡	牟岐町	河内字山口	山口(1)	急傾斜地の崩壊	H22.3.19	139	H22.3.19	140

II-7115	海部郡	牟岐町	河内字山口	山口(2)	急傾斜地の崩壊	H22.3.19	139	H22.3.19	140
II-7116	海部郡	牟岐町	河内字山口	山口(3)	急傾斜地の崩壊	H22.3.19	139	H22.3.19	140
II-7117	海部郡	牟岐町	河内字こん谷口	こん谷口(1)	急傾斜地の崩壊	H22.3.19	139	H22.3.19	140
II-7118	海部郡	牟岐町	河内字こん谷口	こん谷口(2)	急傾斜地の崩壊	H22.3.19	139	H22.3.19	140
II-7119	海部郡	牟岐町	河内字かげ	かげ(1)	急傾斜地の崩壊	H22.3.19	139	H22.3.19	140
II-7120	海部郡	牟岐町	河内字ひきち	ひきち(1)	急傾斜地の崩壊	H22.3.19	139	H22.3.19	140
II-7098	海部郡	牟岐町	河内字しもついで	しもついで(1)	急傾斜地の崩壊	H23.8.25	563	H23.8.25	565
II-7099	海部郡	牟岐町	河内字しもついで	しもついで(2)	急傾斜地の崩壊	H24.1.12	18	-	-
II-7121	海部郡	牟岐町	河内字おくよし	おくよし(1)	急傾斜地の崩壊	H23.8.25	563	H23.8.25	565
II-7038	海部郡	牟岐町	河内字あかみず	あかみず(1)	急傾斜地の崩壊	H24.1.12	18	H24.1.12	19
I-1829	海部郡	牟岐町	中村字大谷	牟岐大谷(3)	急傾斜地の崩壊	H30.3.29	221	H30.3.29	222
I-1830	海部郡	牟岐町	中村字大谷	大谷(2)	急傾斜地の崩壊	H30.3.29	221	H30.3.29	222
I-1826	海部郡	牟岐町	大字中村字大谷	大谷	急傾斜地の崩壊	H30.3.29	221	H30.3.29	222
I-1828	海部郡	牟岐町	大字中村字大谷	牟岐大谷(2)	急傾斜地の崩壊	H30.3.29	221	H30.3.29	222
I-1831	海部郡	牟岐町	大字中村字大谷	大谷(3)	急傾斜地の崩壊	H30.3.29	221	H30.3.29	222
II-7008	海部郡	牟岐町	大字中村字大谷	大谷(8)	急傾斜地の崩壊	H30.3.29	221	H30.3.29	222
II-7009	海部郡	牟岐町	大字中村字大谷	大谷(9)	急傾斜地の崩壊	H30.3.29	221	H30.3.29	222
II-7010	海部郡	牟岐町	大字中村字大谷	大谷(10)	急傾斜地の崩壊	H30.3.29	221	H30.3.29	222
I-1813	海部郡	牟岐町	大字灘字砂美ノ浜	砂美ノ浜	急傾斜地の崩壊	H30.3.29	221	H30.3.29	222
I-1814	海部郡	牟岐町	大字灘字東谷	下浜辺(1)	急傾斜地の崩壊	H30.3.29	221	H30.3.29	222
I-1838	海部郡	牟岐町	大字川長字市宇谷	市宇谷(1)	急傾斜地の崩壊	H30.3.29	221	H30.3.29	222
II-7043	海部郡	牟岐町	大字灘字西ノ山	西ノ山(1)	急傾斜地の崩壊	H30.3.29	221	H30.3.29	222
II-7044	海部郡	牟岐町	大字灘字大平間	大平間(1)	急傾斜地の崩壊	H30.3.29	221	H30.3.29	222
II-7045	海部郡	牟岐町	大字灘字上浜辺	中浜辺(1)	急傾斜地の崩壊	H30.3.29	221	H30.3.29	222
II-7046	海部郡	牟岐町	大字灘字上浜辺	上浜辺(1)	急傾斜地の崩壊	H30.3.29	221	H30.3.29	222
II-7047	海部郡	牟岐町	大字灘字上浜辺	上浜辺(2)	急傾斜地の崩壊	H30.3.29	221	H30.3.29	222
II-7048	海部郡	牟岐町	大字灘字水落	水落(1)	急傾斜地の崩壊	H30.3.29	221	H30.3.29	222
II-7049	海部郡	牟岐町	大字灘字水落	水落(2)	急傾斜地の崩壊	H30.3.29	221	H30.3.29	222
II-7050	海部郡	牟岐町	大字灘字下浜辺	下浜辺(2)	急傾斜地の崩壊	H30.3.29	221	H30.3.29	222
II-7051	海部郡	牟岐町	大字灘字下浜辺	下浜辺(3)	急傾斜地の崩壊	H30.3.29	221	H30.3.29	222
II-7052	海部郡	牟岐町	大字灘字中山	中山(1)	急傾斜地の崩壊	H30.3.29	221	H30.3.29	222
II-7053	海部郡	牟岐町	大字灘字中山	中山(2)	急傾斜地の崩壊	H30.3.29	221	H30.3.29	222
II-7054	海部郡	牟岐町	大字灘字下浜辺	中山(3)	急傾斜地の崩壊	H30.3.29	221	H30.3.29	222
II-7055	海部郡	牟岐町	大字灘字陰栗道	陰栗道(1)	急傾斜地の崩壊	H30.3.29	221	H30.3.29	222
II-7071	海部郡	牟岐町	大字川長字大坪	大坪(1)	急傾斜地の崩壊	H30.3.29	221	H30.3.29	222
II-7072	海部郡	牟岐町	大字川長字大坪	大坪(2)	急傾斜地の崩壊	H30.3.29	221	H30.3.29	222
II-7082	海部郡	牟岐町	大字川長字市宇谷	市宇谷(2)	急傾斜地の崩壊	H30.3.29	221	H30.3.29	222
I-1842	海部郡	牟岐町	内妻字白木	白木(1)	急傾斜地の崩壊	H30.3.29	221	H30.3.29	222
I-1843	海部郡	牟岐町	内妻字白木	白木(2)	急傾斜地の崩壊	H30.3.29	221	H30.3.29	222
II-7056	海部郡	牟岐町	内妻字古江	古江(1)	急傾斜地の崩壊	H30.3.29	221	H30.3.29	222
II-7057	海部郡	牟岐町	内妻字古江	古江(2)	急傾斜地の崩壊	H30.3.29	221	H30.3.29	222
II-7058	海部郡	牟岐町	内妻字古江	古江(3)	急傾斜地の崩壊	H30.3.29	221	H30.3.29	222

II-7060	海部郡	牟岐町	内妻字古江	古江(5)	急傾斜地の崩壊	H30.3.29	221	H30.3.29	222
II-7061	海部郡	牟岐町	内妻字白木	白木(3)	急傾斜地の崩壊	H30.3.29	221	H30.3.29	222
II-7062	海部郡	牟岐町	内妻字大畑	大畑(1)	急傾斜地の崩壊	H30.3.29	221	H30.3.29	222
II-7063	海部郡	牟岐町	内妻字大畑	大畑(2)	急傾斜地の崩壊	H30.3.29	221	H30.3.29	222
II-7064	海部郡	牟岐町	内妻字島屋敷	島屋敷(1)	急傾斜地の崩壊	H30.3.29	221	H30.3.29	222
II-7027	海部郡	牟岐町	橘	うえひらま(1)	急傾斜地の崩壊	H30.3.29	221	H30.3.29	222
II-7028	海部郡	牟岐町	橘	うえひらま(2)	急傾斜地の崩壊	H30.3.29	221	H30.3.29	222
II-7030	海部郡	牟岐町	橘	喜来(2)	急傾斜地の崩壊	H30.3.29	221	H30.3.29	222
II-7031	海部郡	牟岐町	橘	喜来(3)	急傾斜地の崩壊	H30.3.29	221	H30.3.29	222
II-7032	海部郡	牟岐町	橘	喜来(4)	急傾斜地の崩壊	H30.3.29	221	H30.3.29	222
II-7033	海部郡	牟岐町	橘	喜来(5)	急傾斜地の崩壊	H30.3.29	221	H30.3.29	222
II-7034	海部郡	牟岐町	橘	喜来(6)	急傾斜地の崩壊	H30.3.29	221	H30.3.29	222
II-7035	海部郡	牟岐町	橘	喜来(7)	急傾斜地の崩壊	H30.3.29	221	H30.3.29	222
II-7036	海部郡	牟岐町	橘	喜来(8)	急傾斜地の崩壊	H30.3.29	221	H30.3.29	222
II-7037	海部郡	牟岐町	橘	ふじのそ(1)	急傾斜地の崩壊	H30.3.29	221	H30.3.29	222
I-1807	海部郡	牟岐町	大字辺川、大字 辺川字やました	辺川	急傾斜地の崩壊	H30.3.29	221	H30.3.29	222
I-1816	海部郡	牟岐町	大字中村字奥前	奥前(1)	急傾斜地の崩壊	H30.3.29	221	H30.3.29	222
I-1824	海部郡	牟岐町	大字中村字杉谷	杉谷(2)	急傾斜地の崩壊	H30.3.29	221	H30.3.29	222
I-1832	海部郡	牟岐町	大字中村字大戸	大戸(1)	急傾斜地の崩壊	H30.3.29	221	H30.3.29	222
I-1833	海部郡	牟岐町	大字内妻字白 木、大字中村字 大谷	大戸(2)	急傾斜地の崩壊	H30.3.29	221	H30.3.29	222
I-1839	海部郡	牟岐町	大字川長字山戸	山戸	急傾斜地の崩壊	H30.3.29	221	H30.3.29	222
I-1840	海部郡	牟岐町	大字川長字山戸	山戸(2)	急傾斜地の崩壊	H30.3.29	221	H30.3.29	222
I-2089	海部郡	牟岐町	大字中村字奥前	奥前(2)	急傾斜地の崩壊	H30.3.29	221	H30.3.29	222
II-7002	海部郡	牟岐町	大字中村字奥前	奥前(3)	急傾斜地の崩壊	H30.3.29	221	H30.3.29	222
II-7003	海部郡	牟岐町	大字中村字奥前	奥前(4)	急傾斜地の崩壊	H30.3.29	221	H30.3.29	222
II-7012	海部郡	牟岐町	大字中村字大戸	大戸(3)	急傾斜地の崩壊	H30.3.29	221	H30.3.29	222
II-7013	海部郡	牟岐町	大字中村字大戸	大戸(4)	急傾斜地の崩壊	H30.3.29	221	H30.3.29	222
II-7014	海部郡	牟岐町	大字中村字大戸	大戸(5)	急傾斜地の崩壊	H30.3.29	221	H30.3.29	222
II-7015	海部郡	牟岐町	大字中村字大戸	大戸(6)	急傾斜地の崩壊	H30.3.29	221	H30.3.29	222
II-7073	海部郡	牟岐町	大字川長字山戸	山戸(4)	急傾斜地の崩壊	H30.3.29	221	H30.3.29	222
II-7083	海部郡	牟岐町	大字辺川	暮石(1)	急傾斜地の崩壊	H30.3.29	221	H30.3.29	222
II-7084	海部郡	牟岐町	大字辺川	暮石(2)	急傾斜地の崩壊	H30.3.29	221	H30.3.29	222
II-7085	海部郡	牟岐町	大字辺川	暮石(3)	急傾斜地の崩壊	H30.3.29	221	H30.3.29	222
II-7086	海部郡	牟岐町	大字辺川	暮石(4)	急傾斜地の崩壊	H30.3.29	221	H30.3.29	222
II-7087	海部郡	牟岐町	大字辺川	ひうら(1)	急傾斜地の崩壊	H30.3.29	221	H30.3.29	222
II-7088	海部郡	牟岐町	大字辺川	ひうら(2)	急傾斜地の崩壊	H30.3.29	221	H30.3.29	222
II-7089	海部郡	牟岐町	大字辺川	ほりた(1)	急傾斜地の崩壊	H30.3.29	221	H30.3.29	222
II-7090	海部郡	牟岐町	大字辺川	ほりた(2)	急傾斜地の崩壊	H30.3.29	221	H30.3.29	222
II-7091	海部郡	牟岐町	大字辺川	よこぜ(1)	急傾斜地の崩壊	H30.3.29	221	H30.3.29	222
II-7092	海部郡	牟岐町	大字辺川	よこぜ(2)	急傾斜地の崩壊	H30.3.29	221	H30.3.29	222
II-7093	海部郡	牟岐町	大字辺川	新田(1)	急傾斜地の崩壊	H30.3.29	221	H30.3.29	222
II-7094	海部郡	牟岐町	大字辺川	ふるわん(1)	急傾斜地の崩壊	H30.3.29	221	H30.3.29	222

4-9 土砂災害警戒区域等の指定状況

III-205	海部郡	牟岐町	大字内妻字大畑	島屋敷(2)	急傾斜地の崩壊	H30.3.29	221	H30.3.29	222
III-211	海部郡	牟岐町	大字川長字山戸	山戸(7)	急傾斜地の崩壊	H30.3.29	221	H30.3.29	222

<土石流>

危険箇所番号	所在地			区域名称	土砂災害の発生 因となる自然現象 種類	警戒区域告示		特別警戒区域告示	
	箇所番号	郡・市	町・村			字	年月日	番号	年月日
危険箇所番号 なし	海部郡	牟岐町	中村	雨露の谷	土石流	H23.3.24	168	H23.3.24	170
危険箇所番号 なし	海部郡	牟岐町	中村	みぞう谷	土石流	H23.3.24	168	H23.3.24	170
19-07	海部郡	牟岐町	中村	奥前谷	土石流	H23.8.25	563	H23.8.25	565
19-19	海部郡	牟岐町	川長	ぎやの谷	土石流	H23.8.25	563	H23.8.25	565
19-04	海部郡	牟岐町	川長	関谷	土石流	H28.11.1	672	H28.11.1	673
19-05	海部郡	牟岐町	川長	大坪谷	土石流	H28.11.1	672	—	—
19-08	海部郡	牟岐町	川長	市宇谷	土石流	H28.11.1	672	H28.11.1	673
19-09	海部郡	牟岐町	牟岐浦、灘	宮田谷	土石流	H28.11.1	672	H28.11.1	673
19-23	海部郡	牟岐町	灘	鍛冶屋谷	土石流	H28.11.1	672	H28.11.1	673
19-22	海部郡	牟岐町	灘	なだ谷	土石流	H28.11.1	672	H28.11.1	673
19-06	海部郡	牟岐町	中村	杉谷	土石流	H28.11.1	672	H28.11.1	673
19-16	海部郡	牟岐町	内妻	大畑谷	土石流	H28.11.1	672	H28.11.1	673
19-17	海部郡	牟岐町	内妻	丸山谷	土石流	H28.11.1	672	H28.11.1	673
19-18	海部郡	牟岐町	内妻	家谷川	土石流	H28.11.1	672	H28.11.1	673
19-02	海部郡	牟岐町	河内	白木谷	土石流	H22.3.19	139	H22.3.19	140
19-03	海部郡	牟岐町	河内	平野谷	土石流	H22.3.19	139	H22.3.19	140
19-20	海部郡	牟岐町	河内	笹見谷	土石流	H22.3.19	139	H22.3.19	140
19-21	海部郡	牟岐町	河内	東笹見谷	土石流	H22.3.19	139	H22.3.19	140
19-15	海部郡	牟岐町	河内字河内	堀越谷	土石流	H23.8.25	563	H23.8.25	565
19-11	海部郡	牟岐町	大字中村	大戸谷	土石流	H30.3.29	221	H30.3.29	222
19-10	海部郡	牟岐町	大字中村	西大谷	土石流	H30.3.29	221	H30.3.29	222
19-12	海部郡	牟岐町	大字中村	東大谷	土石流	H30.3.29	221	—	—

<地すべり>

危険箇所番号	所在地			区域名称	土砂災害の発生 因となる自然現象 種類	警戒区域告示		特別警戒区域告示	
	箇所番号	郡・市	町・村			字	年月日	番号	年月日
583	海部郡	牟岐町	中村	中村	地すべり	H26.3.28	202	—	—
585	海部郡	牟岐町	牟岐浦	出羽島	地すべり	H28.11.1	672	—	—

美波町指定箇所一覧表

<急傾斜地の崩壊>

危険箇所番号	所在地			区域名称	土砂災害の発生 因となる自然現象 種類	警戒区域告示		特別警戒区域告示	
	箇所番号	郡・市	町・村			字	年月日	番号	年月日
I-1898	海部郡	美波町	西の地字東地	中由岐	急傾斜地の崩壊	H23.3.24	168	H23.3.24	170
II-7426	海部郡	美波町	西の地字東地	東地(3)	急傾斜地の崩壊	H26.8.25	589	H26.8.25	590
I-1899	海部郡	美波町	西の地字大谷	大谷(1)	急傾斜地の崩壊	H23.3.24	168	H23.3.24	170
II-7427	海部郡	美波町	西の地字西地、 字東地、字大谷	西地(1)	急傾斜地の崩壊	H26.8.25	589	H26.8.25	590
II-7428	海部郡	美波町	西の地字西地	西地(2)	急傾斜地の崩壊	H26.8.25	589	H26.8.25	590
II-7429	海部郡	美波町	西の地字西地	西地(3)	急傾斜地の崩壊	H26.8.25	589	H26.8.25	590
I-1901	海部郡	美波町	西の地字谷裏	谷裏(1)	急傾斜地の崩壊	H26.8.25	589	H26.8.25	590
I-1905 I-1906 I-1907 II-7441	海部郡	美波町	東由岐字本村	東由岐	急傾斜地の崩壊	H23.3.24	168	H23.3.24	170
II-7442 II-7443	海部郡	美波町	東由岐字由宇	由宇(2)	急傾斜地の崩壊	H23.3.24	168	H23.3.24	170
II-7444	海部郡	美波町	東由岐字葦原	葦原	急傾斜地の崩壊	H23.3.24	168	H23.3.24	170
I-1914	海部郡	美波町	木岐字東町	木岐東	急傾斜地の崩壊	H23.3.24	168	H23.3.24	170
II-7410	海部郡	美波町	木岐字東町、喜 多地	木岐東町(1)	急傾斜地の崩壊	H23.3.24	168	H23.3.24	170
I-1915	海部郡	美波町	木岐字本村	木岐本村(1)	急傾斜地の崩壊	H23.3.24	168	H23.3.24	170
I-1913	海部郡	美波町	木岐字力タ	木岐力タ	急傾斜地の崩壊	H23.3.24	168	H23.3.24	170
I-1916	海部郡	美波町	木岐字徳竹	木岐徳竹	急傾斜地の崩壊	H23.3.24	168	H23.3.24	170
I-1919	海部郡	美波町	木岐	南白浜	急傾斜地の崩壊	H26.8.25	589	H26.8.25	590
II-7385	海部郡	美波町	木岐	中畑(3)	急傾斜地の崩壊	H26.8.25	589	H26.8.25	590
II-7386	海部郡	美波町	木岐	中畑(4)	急傾斜地の崩壊	H26.8.25	589	H26.8.25	590
II-7387	海部郡	美波町	木岐	中畑(5)	急傾斜地の崩壊	H26.8.25	589	H26.8.25	590
II-7304	海部郡	美波町	北河内字北分	北分(4)	急傾斜地の崩壊	H22.10.6	584	H22.10.6	585
II-7305	海部郡	美波町	北河内字北分	北分(5)	急傾斜地の崩壊	H22.10.6	584	H22.10.6	585
II-7306	海部郡	美波町	北河内字北分	北分(6)	急傾斜地の崩壊	H22.10.6	584	H22.10.6	585
II-7309	海部郡	美波町	北河内字北分	北分(9)	急傾斜地の崩壊	H22.10.6	584	H22.10.6	585
II-7310	海部郡	美波町	北河内字北分	北分(10)	急傾斜地の崩壊	H22.10.6	584	H22.10.6	585
II-7311	海部郡	美波町	北河内字北分	北分(11)	急傾斜地の崩壊	H22.10.6	584	H22.10.6	585
II-7318	海部郡	美波町	北河内字本村	北河内本村(5)	急傾斜地の崩壊	H23.3.24	168	H23.3.24	170
II-7842	海部郡	美波町	北河内字本村	北河内本村(7)	急傾斜地の崩壊	H23.3.24	168	H23.3.24	170
I-2090	海部郡	美波町	北河内字本村	北河内本村(9)	急傾斜地の崩壊	H23.3.24	168	H23.3.24	170
II-7335	海部郡	美波町	北河内字久望	久望(17)	急傾斜地の崩壊	H26.3.28	202	H26.3.28	203
II-7325	海部郡	美波町	北河内字久望	久望(7)	急傾斜地の崩壊	H26.8.25	589	H26.8.25	590
II-7353	海部郡	美波町	北河内字大戸	大戸(13)	急傾斜地の崩壊	H26.8.25	589	H26.8.25	590
I-1868 II-7205	海部郡	美波町	奥河内字本村	奥河内	急傾斜地の崩壊	H23.3.24	168	H23.3.24	170
I-1869	海部郡	美波町	奥河内字弁才天	弁才天	急傾斜地の崩壊	H23.3.24	168	H23.3.24	170
I-1865	海部郡	美波町	奥河内字井ノ上	井ノ上(1)	急傾斜地の崩壊	H23.3.24	168	H23.3.24	170
I-1866	海部郡	美波町	奥河内字井ノ上	井ノ上(2)	急傾斜地の崩壊	H23.3.24	168	H23.3.24	170
I-1867 II-7206	海部郡	美波町	奥河内字西町	西町	急傾斜地の崩壊	H23.3.24	168	H23.3.24	170
I-2093	海部郡	美波町	奥河内字櫛ヶ谷	櫛ヶ谷(1)	急傾斜地の崩壊	H23.3.24	168	H23.3.24	170

II-7191	海部郡	美波町	奥河内字櫛ヶ谷	櫛ヶ谷(3)	急傾斜地の崩壊	H23.3.24	168	H23.3.24	170
II-7843	海部郡	美波町	奥河内字櫛ヶ谷	櫛ヶ谷(8)	急傾斜地の崩壊	H23.3.24	168	H23.3.24	170
I-1853	海部郡	美波町	赤松字阿地屋	阿地屋	急傾斜地の崩壊	H23.3.24	168	H23.3.24	170
II-7282	海部郡	美波町	赤松字阿地屋	阿地屋(2)	急傾斜地の崩壊	H23.3.24	168	H23.3.24	170
II-7286	海部郡	美波町	赤松字阿地屋	阿地屋(6)	急傾斜地の崩壊	H23.3.24	168	H23.3.24	170
II-7285	海部郡	美波町	赤松字阿地屋	阿地屋(円通寺付近)	急傾斜地の崩壊	H24.1.12	18	H24.1.12	19
I-1854	海部郡	美波町	赤松字野田	野田(3)	急傾斜地の崩壊	H23.3.24	168	H23.3.24	170
II-7278	海部郡	美波町	赤松字野田	野田(5)	急傾斜地の崩壊	H23.3.24	168	H23.3.24	170
II-7279	海部郡	美波町	赤松字野田	野田(6)	急傾斜地の崩壊	H23.3.24	168	H23.3.24	170
I-1863	海部郡	美波町	日和佐浦	日和佐浦(1)	急傾斜地の崩壊	H23.3.24	168	H23.3.24	170
I-1864	海部郡	美波町	日和佐浦字城山	城山(1)	急傾斜地の崩壊	H23.3.24	168	H23.3.24	170
I-2092	海部郡	美波町	日和佐浦字城山	城山(2)	急傾斜地の崩壊	H23.3.24	168	H23.3.24	170
II-7362	海部郡	美波町	日和佐浦字城山	城山(3)	急傾斜地の崩壊	H23.3.24	168	H23.3.24	170
II-7364	海部郡	美波町	日和佐浦字城山	城山(5)	急傾斜地の崩壊	H23.3.24	168	H23.3.24	170
I-1910	海部郡	美波町	田井	田井(2)	急傾斜地の崩壊	H26.8.25	589	H26.8.25	590
I-1911	海部郡	美波町	田井	田井(3)	急傾斜地の崩壊	H26.8.25	589	H26.8.25	590
II-7421	海部郡	美波町	田井	田井(5)	急傾斜地の崩壊	H26.8.25	589	H26.8.25	590
II-7422	海部郡	美波町	田井	田井(6)	急傾斜地の崩壊	H26.8.25	589	H26.8.25	590
II-7423	海部郡	美波町	田井	田井(7)	急傾斜地の崩壊	H26.8.25	589	H26.8.25	590
II-7430	海部郡	美波町	田井	西地(4)	急傾斜地の崩壊	H26.8.25	589	H26.8.25	590
II-7451	海部郡	美波町	阿部字西谷	西谷(4)	急傾斜地の崩壊	H26.8.25	589	H26.8.25	590
II-7384	海部郡	美波町	木岐	中畑(2)	急傾斜地の崩壊	H28.11.1	672	H28.11.1	673
I-1850	海部郡	美波町	北河内字本村	北河内本村(1)	急傾斜地の崩壊	H28.11.1	672	H28.11.1	673
I-1878	海部郡	美波町	西河内字永田	永田	急傾斜地の崩壊	H28.11.1	672	H28.11.1	673
II-7218	海部郡	美波町	西河内字永田	永田(2)	急傾斜地の崩壊	H28.11.1	672	H28.11.1	673
I-1877	海部郡	美波町	西河内字永田	永田(3)	急傾斜地の崩壊	H28.11.1	672	H28.11.1	673
I-1872	海部郡	美波町	奥河内字寺前	寺前(1)	急傾斜地の崩壊	H28.11.1	672	H28.11.1	673
I-1873	海部郡	美波町	奥河内字寺前	寺前(2)	急傾斜地の崩壊	H28.11.1	672	H28.11.1	673
I-1870	海部郡	美波町	奥河内字寺前	寺前(3)	急傾斜地の崩壊	H28.11.1	672	H28.11.1	673
I-1874	海部郡	美波町	奥河内字寺前、西河内字月輪	寺前(4)	急傾斜地の崩壊	H28.11.1	672	H28.11.1	673
II-7201	海部郡	美波町	奥河内字寺前	寺前(5)	急傾斜地の崩壊	H28.11.1	672	H28.11.1	673
II-7202	海部郡	美波町	奥河内字寺前	寺前(6)	急傾斜地の崩壊	H28.11.1	672	H28.11.1	673
II-7203	海部郡	美波町	奥河内字寺前	寺前(7)	急傾斜地の崩壊	H28.11.1	672	H28.11.1	673
II-7204	海部郡	美波町	奥河内字寺前	寺前(8)	急傾斜地の崩壊	H28.11.1	672	H28.11.1	673
III-215	海部郡	美波町	奥河内字寺前	寺前(9)	急傾斜地の崩壊	H28.11.1	672	H28.11.1	673
I-1858	海部郡	美波町	赤松字影野	影野(8)	急傾斜地の崩壊	H30.1.26	43	H30.1.26	44
I-1859	海部郡	美波町	赤松字栗作	栗作	急傾斜地の崩壊	H30.1.26	43	H30.1.26	44
II-7226	海部郡	美波町	赤松字日浦	日浦(1)	急傾斜地の崩壊	H30.1.26	43	H30.1.26	44
II-7227	海部郡	美波町	赤松字日浦	日浦(2)	急傾斜地の崩壊	H30.1.26	43	H30.1.26	44
II-7228	海部郡	美波町	赤松字日浦	日浦(3)	急傾斜地の崩壊	H30.1.26	43	H30.1.26	44
II-7229	海部郡	美波町	赤松字日浦	日浦(4)	急傾斜地の崩壊	H30.1.26	43	H30.1.26	44
II-7230	海部郡	美波町	赤松字日浦	日浦(5)	急傾斜地の崩壊	H30.1.26	43	H30.1.26	44

II-7231	海部郡	美波町	赤松字日浦	日浦(6)	急傾斜地の崩壊	H30.1.26	43	H30.1.26	44
II-7232	海部郡	美波町	赤松字日浦	日浦(7)	急傾斜地の崩壊	H30.1.26	43	H30.1.26	44
II-7233	海部郡	美波町	赤松字日浦	日浦(8)	急傾斜地の崩壊	H30.1.26	43	H30.1.26	44
II-7234	海部郡	美波町	赤松字日浦	日浦(9)	急傾斜地の崩壊	H30.1.26	43	H30.1.26	44
II-7235	海部郡	美波町	赤松字栗作	日浦(10)	急傾斜地の崩壊	H30.1.26	43	H30.1.26	44
II-7236	海部郡	美波町	赤松字日浦	日浦(11)	急傾斜地の崩壊	H30.1.26	43	H30.1.26	44
II-7245	海部郡	美波町	赤松字栗作	栗作(2)	急傾斜地の崩壊	H30.1.26	43	H30.1.26	44
II-7246	海部郡	美波町	赤松字栗作	栗作(3)	急傾斜地の崩壊	H30.1.26	43	H30.1.26	44
II-7247	海部郡	美波町	赤松字栗作	栗作(4)	急傾斜地の崩壊	H30.1.26	43	H30.1.26	44
II-7248	海部郡	美波町	赤松字原尻	原尻(1)	急傾斜地の崩壊	H30.1.26	43	H30.1.26	44
II-7249	海部郡	美波町	赤松字原尻	原尻(2)	急傾斜地の崩壊	H30.1.26	43	H30.1.26	44
II-7250	海部郡	美波町	赤松字原尻	原尻(3)	急傾斜地の崩壊	H30.1.26	43	H30.1.26	44
II-7251	海部郡	美波町	赤松字原尻	原尻(4)	急傾斜地の崩壊	H30.1.26	43	H30.1.26	44
II-7252	海部郡	美波町	赤松字影野	影野(1)	急傾斜地の崩壊	H30.1.26	43	H30.1.26	44
II-7253	海部郡	美波町	赤松字影野	影野(2)	急傾斜地の崩壊	H30.1.26	43	H30.1.26	44
II-7254	海部郡	美波町	赤松字影野	影野(3)	急傾斜地の崩壊	H30.1.26	43	H30.1.26	44
II-7255	海部郡	美波町	赤松字影野	影野(4)	急傾斜地の崩壊	H30.1.26	43	H30.1.26	44
II-7256	海部郡	美波町	赤松字遠野	影野(5)	急傾斜地の崩壊	H30.1.26	43	H30.1.26	44
II-7258	海部郡	美波町	赤松字遠野	影野(7)	急傾斜地の崩壊	H30.1.26	43	H30.1.26	44
I-1851	海部郡	美波町	赤松字流矢	流矢	急傾斜地の崩壊	H30.1.26	43	H30.1.26	44
I-1852	海部郡	美波町	赤松字阿地屋	阿地屋(7)	急傾斜地の崩壊	H30.1.26	43	H30.1.26	44
II-7237	海部郡	美波町	赤松字新発谷	新発谷(1)	急傾斜地の崩壊	H30.1.26	43	H30.1.26	44
II-7238	海部郡	美波町	赤松字新発谷	新発谷(2)	急傾斜地の崩壊	H30.1.26	43	H30.1.26	44
II-7239	海部郡	美波町	赤松字新発谷	新発谷(3)	急傾斜地の崩壊	H30.1.26	43	H30.1.26	44
II-7240	海部郡	美波町	赤松字新発谷	新発谷(4)	急傾斜地の崩壊	H30.1.26	43	H30.1.26	44
II-7241	海部郡	美波町	赤松字新発谷	新発谷(5)	急傾斜地の崩壊	H30.1.26	43	H30.1.26	44
II-7242	海部郡	美波町	赤松字新発谷	新発谷(6)	急傾斜地の崩壊	H30.1.26	43	H30.1.26	44
II-7243	海部郡	美波町	赤松字新発口	新発口(1)	急傾斜地の崩壊	H30.1.26	43	H30.1.26	44
II-7244	海部郡	美波町	赤松字新発口	新発口(2)	急傾斜地の崩壊	H30.1.26	43	H30.1.26	44
II-7263	海部郡	美波町	赤松字高瀬	高瀬(1)	急傾斜地の崩壊	H30.1.26	43	H30.1.26	44
II-7264	海部郡	美波町	赤松字高瀬	高瀬(2)	急傾斜地の崩壊	H30.1.26	43	H30.1.26	44
II-7265	海部郡	美波町	赤松字高瀬	高瀬(3)	急傾斜地の崩壊	H30.1.26	43	H30.1.26	44
II-7266	海部郡	美波町	赤松字新発口	流矢(2)	急傾斜地の崩壊	H30.1.26	43	H30.1.26	44
II-7267	海部郡	美波町	赤松字新発口	流矢(3)	急傾斜地の崩壊	H30.1.26	43	H30.1.26	44
II-7269	海部郡	美波町	赤松字新発口	流矢(5)	急傾斜地の崩壊	H30.1.26	43	H30.1.26	44
II-7270	海部郡	美波町	赤松字新発口	総屋敷(1)	急傾斜地の崩壊	H30.1.26	43	H30.1.26	44
II-7271	海部郡	美波町	赤松字新発口	総屋敷(2)	急傾斜地の崩壊	H30.1.26	43	H30.1.26	44
II-7272	海部郡	美波町	赤松字総屋敷	総屋敷(3)	急傾斜地の崩壊	H30.1.26	43	H30.1.26	44
II-7273	海部郡	美波町	赤松字総屋敷	総屋敷(4)	急傾斜地の崩壊	H30.1.26	43	H30.1.26	44
II-7274	海部郡	美波町	赤松字総屋敷	総屋敷(5)	急傾斜地の崩壊	H30.1.26	43	H30.1.26	44
II-7275	海部郡	美波町	赤松字総屋敷	総屋敷(6)	急傾斜地の崩壊	H30.1.26	43	H30.1.26	44
II-7276	海部郡	美波町	赤松字総屋敷	総屋敷(7)	急傾斜地の崩壊	H30.1.26	43	H30.1.26	44

II-7277	海部郡	美波町	赤松字総屋敷	総屋敷(8)	急傾斜地の崩壊	H30.1.26	43	H30.1.26	44
II-7284	海部郡	美波町	赤松字阿地屋	阿地屋(4)	急傾斜地の崩壊	H30.1.26	43	H30.1.26	44
I-1855	海部郡	美波町	赤松字野田	野田(2)	急傾斜地の崩壊	H30.1.26	43	H30.1.26	44
I-1856	海部郡	美波町	赤松字野田	野田(1)	急傾斜地の崩壊	H30.1.26	43	H30.1.26	44
I-1857	海部郡	美波町	赤松字寺野	寺野	急傾斜地の崩壊	H30.1.26	43	H30.1.26	44
I-1860	海部郡	美波町	赤松字野田	野田(4)	急傾斜地の崩壊	H30.1.26	43	H30.1.26	44
II-7259	海部郡	美波町	赤松字遠野	遠野(1)	急傾斜地の崩壊	H30.1.26	43	H30.1.26	44
II-7260	海部郡	美波町	赤松字遠野	遠野(2)	急傾斜地の崩壊	H30.1.26	43	H30.1.26	44
II-7261	海部郡	美波町	赤松字遠野	遠野(3)	急傾斜地の崩壊	H30.1.26	43	H30.1.26	44
II-7262	海部郡	美波町	赤松字遠野	遠野(4)	急傾斜地の崩壊	H30.1.26	43	H30.1.26	44
II-7280	海部郡	美波町	赤松字野田	野田(7)	急傾斜地の崩壊	H30.1.26	43	H30.1.26	44
II-7287	海部郡	美波町	赤松字耳瀬	耳瀬(1)	急傾斜地の崩壊	H30.1.26	43	H30.1.26	44
II-7288	海部郡	美波町	赤松字耳瀬	耳瀬(2)	急傾斜地の崩壊	H30.1.26	43	H30.1.26	44
II-7289	海部郡	美波町	赤松字耳瀬	耳瀬(3)	急傾斜地の崩壊	H30.1.26	43	H30.1.26	44
II-7290	海部郡	美波町	赤松字耳瀬	耳瀬(4)	急傾斜地の崩壊	H30.1.26	43	H30.1.26	44
II-7291	海部郡	美波町	赤松字耳瀬	耳瀬(5)	急傾斜地の崩壊	H30.1.26	43	H30.1.26	44
II-7292	海部郡	美波町	赤松字耳瀬	耳瀬(6)	急傾斜地の崩壊	H30.1.26	43	H30.1.26	44
II-7293	海部郡	美波町	赤松字耳瀬	耳瀬(7)	急傾斜地の崩壊	H30.1.26	43	H30.1.26	44
II-7294	海部郡	美波町	赤松字耳瀬	耳瀬(8)	急傾斜地の崩壊	H30.1.26	43	H30.1.26	44
II-7295	海部郡	美波町	赤松字耳瀬	耳瀬(9)	急傾斜地の崩壊	H30.1.26	43	H30.1.26	44
II-7296	海部郡	美波町	赤松字寺野	寺野(2)	急傾斜地の崩壊	H30.1.26	43	H30.1.26	44
II-7297	海部郡	美波町	赤松字寺野	寺野(3)	急傾斜地の崩壊	H30.1.26	43		
II-7298	海部郡	美波町	赤松字寺野	寺野(4)	急傾斜地の崩壊	H30.1.26	43	H30.1.26	44
II-7299	海部郡	美波町	赤松字寺野	寺野(5)	急傾斜地の崩壊	H30.1.26	43	H30.1.26	44
II-7300	海部郡	美波町	赤松字寺野	寺野(6)	急傾斜地の崩壊	H30.1.26	43	H30.1.26	44
I-1861	海部郡	美波町	恵比須浜字田井	田井	急傾斜地の崩壊	H30.11.19	732	H30.11.19	733
I-1903	海部郡	美波町	西由岐字後山・ 字西・字東	由岐西	急傾斜地の崩壊	H30.11.19	732	H30.11.19	733
I-1904	海部郡	美波町	西由岐字西・字 愛宕山	後山	急傾斜地の崩壊	H30.11.19	732	H30.11.19	733
I-1871	海部郡	美波町	奥河内字寺前	薬王寺	急傾斜地の崩壊	H30.11.19	732	H30.11.19	733
I-1896	海部郡	美波町	志和岐字轟、字 田井ヶ浦	轟(2)	急傾斜地の崩壊	H30.11.19	732	H30.11.19	733
II-7446	海部郡	美波町	志和岐字天王	天王(1)	急傾斜地の崩壊	H30.11.19	732	H30.11.19	733
I-1895	海部郡	美波町	志和岐字轟	轟	急傾斜地の崩壊	H30.11.19	732	H30.11.19	733
I-1897	海部郡	美波町	志和岐字天王・ 字中ノ谷	天王(西)	急傾斜地の崩壊	H30.11.19	732	H30.11.19	733
I-1912	海部郡	美波町	田井	南谷(1)	急傾斜地の崩壊	H30.11.19	732	H30.11.19	733
I-2094	海部郡	美波町	奥河内字弁才天	弁才天(2)	急傾斜地の崩壊	H30.11.19	732	H30.11.19	733
II-7196	海部郡	美波町	奥河内字弁才天	弁才天(3)	急傾斜地の崩壊	H30.11.19	732	H30.11.19	733
II-7197	海部郡	美波町	奥河内字弁才天	弁才天(4)	急傾斜地の崩壊	H30.11.19	732	H30.11.19	733
II-7198	海部郡	美波町	奥河内字弁才天	弁才天(5)	急傾斜地の崩壊	H30.11.19	732	H30.11.19	733
II-7199	海部郡	美波町	奥河内字弁才天	弁才天(6)	急傾斜地の崩壊	H30.11.19	732	H30.11.19	733
II-7200	海部郡	美波町	奥河内字弁才天	弁才天(7)	急傾斜地の崩壊	H30.11.19	732	H30.11.19	733
I-1900	海部郡	美波町	西の地字東地	東地(1)	急傾斜地の崩壊	H30.11.19	732	H30.11.19	733
I-1902	海部郡	美波町	西の地字志和岐 谷	志和岐谷(1)	急傾斜地の崩壊	H30.11.19	732	H30.11.19	733

II-7223	海部郡	美波町	西河内字月輪	月輪(1)	急傾斜地の崩壊	H30.11.19	732	H30.11.19	733
II-7224	海部郡	美波町	西河内字月輪	月輪(2)	急傾斜地の崩壊	H30.11.19	732	H30.11.19	733
II-7225	海部郡	美波町	西河内字月輪	月輪(3)	急傾斜地の崩壊	H30.11.19	732	H30.11.19	733
II-7363	海部郡	美波町	日和佐浦	日和佐浦(4)	急傾斜地の崩壊	H30.11.19	732	H30.11.19	733
II-7424	海部郡	美波町	西の地字東地・字大谷	大谷(2)	急傾斜地の崩壊	H30.11.19	732	H30.11.19	733
II-7425	海部郡	美波町	西の地字東地	東地(2)	急傾斜地の崩壊	H30.11.19	732	H30.11.19	733
II-7431	海部郡	美波町	西の地字魚呑	魚呑(1)	急傾斜地の崩壊	H30.11.19	732	H30.11.19	733
II-7432	海部郡	美波町	西の地字谷裏	谷裏(2)	急傾斜地の崩壊	H30.11.19	732	H30.11.19	733
II-7433	海部郡	美波町	西の地字東地	谷裏(3)	急傾斜地の崩壊	H30.11.19	732	H30.11.19	733
II-7434	海部郡	美波町	西の地字東地	谷裏(4)	急傾斜地の崩壊	H30.11.19	732	H30.11.19	733
II-7435	海部郡	美波町	西の地字志和岐谷	志和岐谷(2)	急傾斜地の崩壊	H30.11.19	732	H30.11.19	733
II-7436	海部郡	美波町	西の地字志和岐谷	志和岐谷(3)	急傾斜地の崩壊	H30.11.19	732	H30.11.19	733
II-7437	海部郡	美波町	西の地字志和岐谷・字魚呑	志和岐谷(4)	急傾斜地の崩壊	H30.11.19	732	H30.11.19	733
II-7438	海部郡	美波町	西の地字志和岐谷	志和岐谷(5)	急傾斜地の崩壊	H30.11.19	732	H30.11.19	733
II-7439	海部郡	美波町	西の地字志和岐谷	志和岐谷(6)	急傾斜地の崩壊	H30.11.19	732	H30.11.19	733
II-7440	海部郡	美波町	西の地字志和岐谷・字谷裏	志和岐谷(7)	急傾斜地の崩壊	H30.11.19	732	H30.11.19	733
II-7445	海部郡	美波町	志和岐字中ノ谷	中の谷(1)	急傾斜地の崩壊	H30.11.19	732	H30.11.19	733
II-7448	海部郡	美波町	志和岐字中ノ谷	田井ヶ浦(1)	急傾斜地の崩壊	H30.11.19	732	H30.11.19	733
I-1875	海部郡	美波町	西河内字田々川	田々川	急傾斜地の崩壊	H30.11.19	732	H30.11.19	733
I-1876	海部郡	美波町	西河内字田々川	田々川(2)	急傾斜地の崩壊	H30.11.19	732	H30.11.19	733
I-2091	海部郡	美波町	奥河内字奥湯	奥湯(18)	急傾斜地の崩壊	H30.11.19	732	H30.11.19	733
II-7176	海部郡	美波町	奥河内字奥湯	奥湯(1)	急傾斜地の崩壊	H30.11.19	732	H30.11.19	733
II-7177	海部郡	美波町	奥河内字奥湯	奥湯(2)	急傾斜地の崩壊	H30.11.19	732	H30.11.19	733
II-7178	海部郡	美波町	奥河内字奥湯	奥湯(3)	急傾斜地の崩壊	H30.11.19	732	H30.11.19	733
II-7179	海部郡	美波町	奥河内字奥湯	奥湯(4)	急傾斜地の崩壊	H30.11.19	732	H30.11.19	733
II-7180	海部郡	美波町	奥河内字奥湯	奥湯(5)	急傾斜地の崩壊	H30.11.19	732	H30.11.19	733
II-7181	海部郡	美波町	奥河内字奥湯	奥湯(6)	急傾斜地の崩壊	H30.11.19	732	H30.11.19	733
II-7182	海部郡	美波町	奥河内字奥湯	奥湯(7)	急傾斜地の崩壊	H30.11.19	732	H30.11.19	733
II-7183	海部郡	美波町	奥河内字奥湯	奥湯(8)	急傾斜地の崩壊	H30.11.19	732	H30.11.19	733
II-7184	海部郡	美波町	奥河内字奥湯	奥湯(9)	急傾斜地の崩壊	H30.11.19	732	H30.11.19	733
II-7185	海部郡	美波町	奥河内字奥湯	奥湯(10)	急傾斜地の崩壊	H30.11.19	732	H30.11.19	733
II-7186	海部郡	美波町	奥河内字奥湯	奥湯(11)	急傾斜地の崩壊	H30.11.19	732	H30.11.19	733
II-7187	海部郡	美波町	奥河内字奥湯	奥湯(12)	急傾斜地の崩壊	H30.11.19	732	H30.11.19	733
II-7188	海部郡	美波町	奥河内字奥湯	奥湯(13)	急傾斜地の崩壊	H30.11.19	732	H30.11.19	733
II-7189	海部郡	美波町	奥河内字奥湯	奥湯(14)	急傾斜地の崩壊	H30.11.19	732	H30.11.19	733
II-7190	海部郡	美波町	奥河内字櫛ヶ谷	櫛ヶ谷(2)	急傾斜地の崩壊	H30.11.19	732	H30.11.19	733
II-7192	海部郡	美波町	奥河内字櫛ヶ谷	櫛ヶ谷(4)	急傾斜地の崩壊	H30.11.19	732	H30.11.19	733
II-7193	海部郡	美波町	奥河内字櫛ヶ谷	櫛ヶ谷(5)	急傾斜地の崩壊	H30.11.19	732	H30.11.19	733
II-7194	海部郡	美波町	奥河内字櫛ヶ谷	櫛ヶ谷(6)	急傾斜地の崩壊	H30.11.19	732	H30.11.19	733
II-7195	海部郡	美波町	奥河内字櫛ヶ谷	櫛ヶ谷(7)	急傾斜地の崩壊	H30.11.19	732	H30.11.19	733
II-7222	海部郡	美波町	西河内字田々川	田々川(3)	急傾斜地の崩壊	H30.11.19	732	H30.11.19	733
II-7844	海部郡	美波町	奥河内字櫛ヶ谷	櫛ヶ谷(9)	急傾斜地の崩壊	H30.11.19	732	H30.11.19	733

III-213	海部郡	美波町	奥河内字奥湯	奥湯(16)	急傾斜地の崩壊	H30.11.19	732	H30.11.19	733
I-1862	海部郡	美波町	恵比須浜字田井	旧分校の付近	急傾斜地の崩壊	H30.11.19	732	H30.11.19	733
I-1908	海部郡	美波町	田井	田井(1)	急傾斜地の崩壊	H30.11.19	732	H30.11.19	733
I-1909	海部郡	美波町	田井	白鳥(1)	急傾斜地の崩壊	H30.11.19	732	H30.11.19	733
II-7365	海部郡	美波町	恵比須浜字田井	恵比須浜(1)	急傾斜地の崩壊	H30.11.19	732	H30.11.19	733
II-7366	海部郡	美波町	恵比須浜字田井	田井(19)	急傾斜地の崩壊	H30.11.19	732	H30.11.19	733
II-7367	海部郡	美波町	恵比須浜字田井	田井(21)	急傾斜地の崩壊	H30.11.19	732	H30.11.19	733
II-7368	海部郡	美波町	恵比須浜字田井	田井(23)	急傾斜地の崩壊	H30.11.19	732	H30.11.19	733
II-7369	海部郡	美波町	恵比須浜字田井	田井(24)	急傾斜地の崩壊	H30.11.19	732	H30.11.19	733
II-7370	海部郡	美波町	恵比須浜字田井	田井(25)	急傾斜地の崩壊	H30.11.19	732	H30.11.19	733
II-7371	海部郡	美波町	恵比須浜字田井	田井(26)	急傾斜地の崩壊	H30.11.19	732	H30.11.19	733
II-7372	海部郡	美波町	恵比須浜字田井	田井(8)	急傾斜地の崩壊	H30.11.19	732	H30.11.19	733
II-7373	海部郡	美波町	恵比須浜字田井	田井(9)	急傾斜地の崩壊	H30.11.19	732	H30.11.19	733
II-7374	海部郡	美波町	恵比須浜字田井	田井(10)	急傾斜地の崩壊	H30.11.19	732	H30.11.19	733
II-7375	海部郡	美波町	恵比須浜字田井	田井(11)	急傾斜地の崩壊	H30.11.19	732	H30.11.19	733
II-7376	海部郡	美波町	恵比須浜字田井	田井(12)	急傾斜地の崩壊	H30.11.19	732	H30.11.19	733
II-7377	海部郡	美波町	恵比須浜字田井	田井(13)	急傾斜地の崩壊	H30.11.19	732	H30.11.19	733
II-7378	海部郡	美波町	恵比須浜字田井	田井(14)	急傾斜地の崩壊	H30.11.19	732	H30.11.19	733
II-7379	海部郡	美波町	恵比須浜字田井	田井(15)	急傾斜地の崩壊	H30.11.19	732	H30.11.19	733
II-7380	海部郡	美波町	恵比須浜字田井	田井(16)	急傾斜地の崩壊	H30.11.19	732	H30.11.19	733
II-7381	海部郡	美波町	恵比須浜字田井	田井(17)	急傾斜地の崩壊	H30.11.19	732	H30.11.19	733
II-7382	海部郡	美波町	恵比須浜字田井	田井(18)	急傾斜地の崩壊	H30.11.19	732	H30.11.19	733
II-7411	海部郡	美波町	田井	東谷(1)	急傾斜地の崩壊	H30.11.19	732	H30.11.19	733
II-7412	海部郡	美波町	田井	白鳥(2)	急傾斜地の崩壊	H30.11.19	732	H30.11.19	733
II-7413	海部郡	美波町	田井	白鳥(3)	急傾斜地の崩壊	H30.11.19	732	H30.11.19	733
II-7414	海部郡	美波町	田井	西谷(1)	急傾斜地の崩壊	H30.11.19	732	H30.11.19	733
II-7415	海部郡	美波町	田井	中谷(1)	急傾斜地の崩壊	H30.11.19	732	H30.11.19	733
II-7416	海部郡	美波町	田井	中作(1)	急傾斜地の崩壊	H30.11.19	732	H30.11.19	733
II-7417	海部郡	美波町	田井	中田(1)	急傾斜地の崩壊	H30.11.19	732	H30.11.19	733
II-7419	海部郡	美波町	田井	久保(2)	急傾斜地の崩壊	H30.11.19	732	H30.11.19	733
II-7420	海部郡	美波町	田井	田井(4)	急傾斜地の崩壊	H30.11.19	732	H30.11.19	733
I-1917	海部郡	美波町	木岐	木岐南	急傾斜地の崩壊	H30.11.19	732	H30.11.19	733
I-1918	海部郡	美波町	木岐	白浜	急傾斜地の崩壊	H30.11.19	732	H30.11.19	733
II-7388	海部郡	美波町	木岐	カタ(2)	急傾斜地の崩壊	H30.11.19	732	H30.11.19	733
II-7389	海部郡	美波町	木岐	カタ(3)	急傾斜地の崩壊	H30.11.19	732	H30.11.19	733
II-7390	海部郡	美波町	木岐	カタ(4)	急傾斜地の崩壊	H30.11.19	732	H30.11.19	733
II-7391	海部郡	美波町	木岐	南白浜(2)	急傾斜地の崩壊	H30.11.19	732	H30.11.19	733
II-7392	海部郡	美波町	木岐	南白浜(3)	急傾斜地の崩壊	H30.11.19	732	H30.11.19	733
II-7393	海部郡	美波町	木岐	徳竹(1)	急傾斜地の崩壊	H30.11.19	732	H30.11.19	733
II-7394	海部郡	美波町	木岐	徳竹(2)	急傾斜地の崩壊	H30.11.19	732	H30.11.19	733
II-7395	海部郡	美波町	木岐	徳竹(3)	急傾斜地の崩壊	H30.11.19	732	H30.11.19	733
II-7396	海部郡	美波町	木岐	徳竹(4)	急傾斜地の崩壊	H30.11.19	732	H30.11.19	733

II-7397	海部郡	美波町	木岐	西町(1)	急傾斜地の崩壊	H30.11.19	732	H30.11.19	733
II-7398	海部郡	美波町	木岐	本村(1)	急傾斜地の崩壊	H30.11.19	732	H30.11.19	733
II-7399	海部郡	美波町	木岐	日尻(1)	急傾斜地の崩壊	H30.11.19	732	H30.11.19	733
II-7400	海部郡	美波町	木岐	日尻(2)	急傾斜地の崩壊	H30.11.19	732	H30.11.19	733
II-7401	海部郡	美波町	木岐	日尻(3)	急傾斜地の崩壊	H30.11.19	732	H30.11.19	733
II-7402	海部郡	美波町	木岐	日尻(4)	急傾斜地の崩壊	H30.11.19	732	H30.11.19	733
II-7403	海部郡	美波町	木岐	日尻(5)	急傾斜地の崩壊	H30.11.19	732	H30.11.19	733
II-7404	海部郡	美波町	木岐	白浜(2)	急傾斜地の崩壊	H30.11.19	732	H30.11.19	733
II-7405	海部郡	美波町	木岐	山座(1)	急傾斜地の崩壊	H30.11.19	732	H30.11.19	733
II-7406	海部郡	美波町	木岐	山座(2)	急傾斜地の崩壊	H30.11.19	732	H30.11.19	733
II-7407	海部郡	美波町	木岐	北白浜(1)	急傾斜地の崩壊	H30.11.19	732	H30.11.19	733
II-7408	海部郡	美波町	木岐	北白浜(2)	急傾斜地の崩壊	H30.11.19	732	H30.11.19	733
II-7409	海部郡	美波町	木岐	北白浜(3)	急傾斜地の崩壊	H30.11.19	732	H30.11.19	733
I-1848	海部郡	美波町	北河内字登り	登り(2)	急傾斜地の崩壊	H30.11.19	732	H30.11.19	733
I-1849	海部郡	美波町	北河内字登り	登り	急傾斜地の崩壊	H30.11.19	732	H30.11.19	733
I-1879	海部郡	美波町	西河内字長谷田	長谷田	急傾斜地の崩壊	H30.11.19	732	H30.11.19	733
I-1880	海部郡	美波町	西河内字馬木	馬木	急傾斜地の崩壊	H30.11.19	732	H30.11.19	733
I-1881	海部郡	美波町	西河内字丹前	丹前(1)	急傾斜地の崩壊	H30.11.19	732	H30.11.19	733
I-1882	海部郡	美波町	西河内字丹前、庄瀬	丹前(2)	急傾斜地の崩壊	H30.11.19	732	H30.11.19	733
II-7207	海部郡	美波町	西河内字平戸	平戸(1)	急傾斜地の崩壊	H30.11.19	732	H30.11.19	733
II-7208	海部郡	美波町	西河内字平戸	平戸(2)	急傾斜地の崩壊	H30.11.19	732	H30.11.19	733
II-7209	海部郡	美波町	西河内字原ヶ野	平戸(3)	急傾斜地の崩壊	H30.11.19	732	H30.11.19	733
II-7210	海部郡	美波町	西河内字平戸	平戸(4)	急傾斜地の崩壊	H30.11.19	732	H30.11.19	733
II-7211	海部郡	美波町	西河内字馬木	馬木(2)	急傾斜地の崩壊	H30.11.19	732	H30.11.19	733
II-7212	海部郡	美波町	西河内字木谷野	庄瀬(1)	急傾斜地の崩壊	H30.11.19	732	H30.11.19	733
II-7213	海部郡	美波町	西河内字庄瀬	庄瀬(2)	急傾斜地の崩壊	H30.11.19	732	H30.11.19	733
II-7214	海部郡	美波町	西河内字庄瀬	庄瀬(3)	急傾斜地の崩壊	H30.11.19	732	H30.11.19	733
II-7215	海部郡	美波町	西河内字木谷野	木谷野(1)	急傾斜地の崩壊	H30.11.19	732	H30.11.19	733
II-7216	海部郡	美波町	西河内字木谷野	木谷野(2)	急傾斜地の崩壊	H30.11.19	732	H30.11.19	733
II-7217	海部郡	美波町	西河内字はりま	はりま(1)	急傾斜地の崩壊	H30.11.19	732	H30.11.19	733
II-7219	海部郡	美波町	西河内字丹前	丹前(3)	急傾斜地の崩壊	H30.11.19	732	H30.11.19	733
II-7220	海部郡	美波町	西河内字丹前	丹前(4)	急傾斜地の崩壊	H30.11.19	732	H30.11.19	733
II-7221	海部郡	美波町	西河内字丹前	丹前(5)	急傾斜地の崩壊	H30.11.19	732	H30.11.19	733
II-7315	海部郡	美波町	北河内字本村	本村(2)	急傾斜地の崩壊	H30.11.19	732	H30.11.19	733
II-7316	海部郡	美波町	北河内字本村	本村(3)	急傾斜地の崩壊	H30.11.19	732	H30.11.19	733
II-7317	海部郡	美波町	北河内字本村	本村(4)	急傾斜地の崩壊	H30.11.19	732	H30.11.19	733
II-7319	海部郡	美波町	北河内字本村	本村(6)	急傾斜地の崩壊	H30.11.19	732	H30.11.19	733
III-222	海部郡	美波町	北河内字本村	本村8	急傾斜地の崩壊	H30.11.19	732	H30.11.19	733
危険箇所番号なし	海部郡	美波町	西河内字月輪	月輪(4)	急傾斜地の崩壊	H30.11.19	732	H30.11.19	733
II-7124	海部郡	美波町	山河内字かんば	かんば(1)	急傾斜地の崩壊	H30.11.19	732	H30.11.19	733
II-7125	海部郡	美波町	山河内字かんば	かんば(2)	急傾斜地の崩壊	H30.11.19	732	H30.11.19	733
II-7126	海部郡	美波町	山河内字かんば	かんば(3)	急傾斜地の崩壊	H30.11.19	732	H30.11.19	733

II-7334	海部郡	美波町	北河内字久望	久望(16)	急傾斜地の崩壊	H30.11.19	732	H30.11.19	733
II-7336	海部郡	美波町	北河内字久望	久望(18)	急傾斜地の崩壊	H30.11.19	732	H30.11.19	733
II-7337	海部郡	美波町	北河内字久望	久望(19)	急傾斜地の崩壊	H30.11.19	732	H30.11.19	733
II-7338	海部郡	美波町	北河内字久望	久望(20)	急傾斜地の崩壊	H30.11.19	732	H30.11.19	733
II-7339	海部郡	美波町	北河内字久望	久望(21)	急傾斜地の崩壊	H30.11.19	732	H30.11.19	733
II-7340	海部郡	美波町	北河内字久望	久望(22)	急傾斜地の崩壊	H30.11.19	732	H30.11.19	733
II-7341	海部郡	美波町	北河内字久望	久望(23)	急傾斜地の崩壊	H30.11.19	732	H30.11.19	733
I-1884	海部郡	美波町	山河内字打越	打越	急傾斜地の崩壊	H30.11.19	732	H30.11.19	733
I-1885	海部郡	美波町	山河内字なか	なか	急傾斜地の崩壊	H30.11.19	732	H30.11.19	733
I-1886	海部郡	美波町	山河内字白沢	白沢	急傾斜地の崩壊	H30.11.19	732	H30.11.19	733
II-7122	海部郡	美波町	山河内字明丸	明丸(1)	急傾斜地の崩壊	H30.11.19	732	H30.11.19	733
II-7131	海部郡	美波町	山河内字打越	打越(2)	急傾斜地の崩壊	H30.11.19	732	H30.11.19	733
II-7132	海部郡	美波町	山河内字打越	打越(3)	急傾斜地の崩壊	H30.11.19	732	H30.11.19	733
II-7133	海部郡	美波町	山河内字打越	打越(4)	急傾斜地の崩壊	H30.11.19	732	H30.11.19	733
II-7134	海部郡	美波町	山河内字打越	打越(5)	急傾斜地の崩壊	H30.11.19	732	H30.11.19	733
II-7135	海部郡	美波町	山河内字打越	打越(6)	急傾斜地の崩壊	H30.11.19	732	H30.11.19	733
II-7136	海部郡	美波町	山河内字打越	打越(7)	急傾斜地の崩壊	H30.11.19	732	H30.11.19	733
II-7137	海部郡	美波町	山河内字なか	なか(2)	急傾斜地の崩壊	H30.11.19	732	H30.11.19	733
II-7138	海部郡	美波町	山河内字なか	なか(3)	急傾斜地の崩壊	H30.11.19	732	H30.11.19	733
II-7139	海部郡	美波町	山河内字なか	なか(4)	急傾斜地の崩壊	H30.11.19	732	H30.11.19	733
II-7140	海部郡	美波町	山河内字なか	なか(5)	急傾斜地の崩壊	H30.11.19	732	H30.11.19	733
II-7141	海部郡	美波町	山河内字なか	なか(6)	急傾斜地の崩壊	H30.11.19	732	H30.11.19	733
II-7142	海部郡	美波町	山河内字なか	なか(7)	急傾斜地の崩壊	H30.11.19	732	H30.11.19	733
II-7143	海部郡	美波町	山河内字白沢	白沢(2)	急傾斜地の崩壊	H30.11.19	732	H30.11.19	733
II-7144	海部郡	美波町	山河内字白沢	白沢(3)	急傾斜地の崩壊	H30.11.19	732	H30.11.19	733
II-7145	海部郡	美波町	山河内字白沢	白沢(4)	急傾斜地の崩壊	H30.11.19	732	H30.11.19	733
II-7146	海部郡	美波町	山河内字白沢	白沢(5)	急傾斜地の崩壊	H30.11.19	732	H30.11.19	733
II-7147	海部郡	美波町	山河内字白沢	白沢(6)	急傾斜地の崩壊	H30.11.19	732	H30.11.19	733
II-7148	海部郡	美波町	山河内字白沢	白沢(7)	急傾斜地の崩壊	H30.11.19	732	H30.11.19	733
II-7149	海部郡	美波町	山河内字白沢	白沢(8)	急傾斜地の崩壊	H30.11.19	732	H30.11.19	733
II-7150	海部郡	美波町	山河内字白沢	白沢(9)	急傾斜地の崩壊	H30.11.19	732	H30.11.19	733
II-7151	海部郡	美波町	山河内字白沢	白沢(10)	急傾斜地の崩壊	H30.11.19	732	H30.11.19	733
II-7152	海部郡	美波町	山河内字松尾	松尾(1)	急傾斜地の崩壊	H30.11.19	732	H30.11.19	733
II-7153	海部郡	美波町	山河内字松尾	松尾(2)	急傾斜地の崩壊	H30.11.19	732	H30.11.19	733
III-218	海部郡	美波町	恵比寿浜字田井	田井(20)	急傾斜地の崩壊	H30.11.19	732	H30.11.19	733
III-220	海部郡	美波町	恵比寿浜字田井	田井(22)	急傾斜地の崩壊	H30.11.19	732	H30.11.19	733
I-1846	海部郡	美波町	北河内字大戸	大戸	急傾斜地の崩壊	H30.11.19	732	H30.11.19	733
II-7301	海部郡	美波町	北河内字北分	北分(1)	急傾斜地の崩壊	H30.11.19	732	H30.11.19	733
II-7303	海部郡	美波町	北河内字北分	北分(3)	急傾斜地の崩壊	H30.11.19	732	H30.11.19	733
II-7307	海部郡	美波町	北河内字北分	北分(7)	急傾斜地の崩壊	H30.11.19	732	H30.11.19	733
II-7308	海部郡	美波町	北河内字北分	北分(8)	急傾斜地の崩壊	H30.11.19	732	H30.11.19	733
II-7312	海部郡	美波町	北河内字北分	北分(12)	急傾斜地の崩壊	H30.11.19	732	H30.11.19	733

II-7313	海部郡	美波町	北河内字北分	北分(13)	急傾斜地の崩壊	H30.11.19	732	H30.11.19	733
II-7314	海部郡	美波町	北河内字北分	北分(14)	急傾斜地の崩壊	H30.11.19	732	H30.11.19	733
II-7342	海部郡	美波町	北河内字大戸	大戸(2)	急傾斜地の崩壊	H30.11.19	732	H30.11.19	733
II-7343	海部郡	美波町	北河内字大戸	大戸(3)	急傾斜地の崩壊	H30.11.19	732	H30.11.19	733
II-7345	海部郡	美波町	北河内字大戸	大戸(5)	急傾斜地の崩壊	H30.11.19	732	H30.11.19	733
II-7346	海部郡	美波町	北河内字大戸	大戸(6)	急傾斜地の崩壊	H30.11.19	732	H30.11.19	733
II-7347	海部郡	美波町	北河内字大戸	大戸(7)	急傾斜地の崩壊	H30.11.19	732	H30.11.19	733
II-7348	海部郡	美波町	北河内字大戸	大戸(8)	急傾斜地の崩壊	H30.11.19	732	H30.11.19	733
II-7349	海部郡	美波町	北河内字大戸	大戸(9)	急傾斜地の崩壊	H30.11.19	732	H30.11.19	733
II-7350	海部郡	美波町	北河内字大戸	大戸(10)	急傾斜地の崩壊	H30.11.19	732	H30.11.19	733
II-7351	海部郡	美波町	北河内字大戸	大戸(11)	急傾斜地の崩壊	H30.11.19	732	H30.11.19	733
II-7352	海部郡	美波町	北河内字大戸	大戸(12)	急傾斜地の崩壊	H30.11.19	732	H30.11.19	733
II-7354	海部郡	美波町	北河内字大戸	大戸(14)	急傾斜地の崩壊	H30.11.19	732	H30.11.19	733
II-7355	海部郡	美波町	北河内字大戸	大戸(15)	急傾斜地の崩壊	H30.11.19	732	H30.11.19	733
II-7356	海部郡	美波町	北河内字大戸	大戸(16)	急傾斜地の崩壊	H30.11.19	732	H30.11.19	733
II-7357	海部郡	美波町	北河内字大戸	大戸(17)	急傾斜地の崩壊	H30.11.19	732	H30.11.19	733
II-7358	海部郡	美波町	北河内字大戸	大戸(18)	急傾斜地の崩壊	H30.11.19	732	H30.11.19	733
II-7359	海部郡	美波町	北河内字大戸	大戸(19)	急傾斜地の崩壊	H30.11.19	732	H30.11.19	733
II-7360	海部郡	美波町	北河内字大戸	大戸(20)	急傾斜地の崩壊	H30.11.19	732	H30.11.19	733
II-7361	海部郡	美波町	北河内字大戸	大戸(21)	急傾斜地の崩壊	H30.11.19	732	H30.11.19	733
I-1892	海部郡	美波町	阿部	寺谷	急傾斜地の崩壊	H31.3.19	157	H31.3.19	158
I-1893	海部郡	美波町	阿部	東谷	急傾斜地の崩壊	H31.3.19	157	H31.3.19	158
I-1894	海部郡	美波町	阿部	西谷	急傾斜地の崩壊	H31.3.19	157	H31.3.19	158
II-7449	海部郡	美波町	阿部	西谷(2)	急傾斜地の崩壊	H31.3.19	157	H31.3.19	158
II-7450	海部郡	美波町	阿部	西谷(3)	急傾斜地の崩壊	H31.3.19	157	H31.3.19	158
II-7452	海部郡	美波町	阿部	向江(1)	急傾斜地の崩壊	H31.3.19	157	H31.3.19	158
II-7453	海部郡	美波町	阿部	東谷(2)	急傾斜地の崩壊	H31.3.19	157	H31.3.19	158
II-7454	海部郡	美波町	阿部	寺谷(2)	急傾斜地の崩壊	H31.3.19	157	H31.3.19	158
I-1887	海部郡	美波町	伊座利字奥地	奥地(1)	急傾斜地の崩壊	R1.12.20	595	R1.12.20	597
I-1889	海部郡	美波町	伊座利字片山	片山東	急傾斜地の崩壊	R1.12.20	595	R1.12.20	597
I-1890	海部郡	美波町	伊座利字片山	片山(1)	急傾斜地の崩壊	R1.12.20	595	R1.12.20	597
I-1891, II-7456	海部郡	美波町	伊座利字小イザリ	小イザリ(1)	急傾斜地の崩壊	R1.12.20	595	R1.12.20	597
II-7458	海部郡	美波町	伊座利字片山	片山(2)	急傾斜地の崩壊	R1.12.20	595		
I-1888	海部郡	美波町	伊座利字奥地	奥地(2)	急傾斜地の崩壊	R1.12.20	595	R1.12.20	597
II-7455	海部郡	美波町	伊座利字小イザリ	小イザリ(2)	急傾斜地の崩壊	R1.12.20	595	R1.12.20	597
II-7457	海部郡	美波町	伊座利字小イザリ	小イザリ(4)	急傾斜地の崩壊	R1.12.20	595	R1.12.20	597

<土石流>

危険箇所番号 箇所番号	所在地			区域名称	土石災害の発生 因となる自然現象 種類	警戒区域告示		特別警戒区域告示	
	郡・市	町・村	字			年月日	番号	年月日	番号
18-9	海部郡	美波町	山河内	なか谷	土石流	H26.3.28	202	H26.3.28	203
18-13	海部郡	美波町	西河内	丹前谷	土石流	H26.3.28	202	-	-
18-14	海部郡	美波町	西河内	入江谷	土石流	H26.8.25	589	H26.8.25	590
17-12	海部郡	美波町	木岐	牛の谷	土石流	H26.3.28	202	H26.3.28	203
17-11	海部郡	美波町	木岐	喜多地川	土石流	H23.3.24	168	-	-
18-3	海部郡	美波町	北河内字北分	西谷	土石流	H22.10.6	584	H22.10.6	585
18-31	海部郡	美波町	北河内字北分	大谷	土石流	H22.10.6	584	H22.10.6	585

18-32	海部郡	美波町	北河内字北分	八坂谷	土石流	H22.10.6	584	H22.10.6	585
18-5	海部郡	美波町	北河内字本村	池ノ内谷	土石流	H22.10.6	584	H22.10.6	585
18-4	海部郡	美波町	北河内	烏山谷	土石流	H23.3.24	168	-	-
18-33	海部郡	美波町	北河内	藤井谷	土石流	H23.3.24	168	H23.3.24	170
危険箇所番号なし	海部郡	美波町	北河内	池ノ内谷(2)	土石流	H23.3.24	168	H23.3.24	170
危険箇所番号なし	海部郡	美波町	北河内	池ノ内谷(3)	土石流	H23.3.24	168	-	-
18-6	海部郡	美波町	奥河内	奥谷	土石流	H23.3.24	168	-	-
18-20	海部郡	美波町	奥河内	山王谷	土石流	H23.3.24	168	H24.1.12	19
18-46	海部郡	美波町	奥河内	正木谷	土石流	H23.3.24	168	-	-
18-16	海部郡	美波町	奥河内	神極田谷	土石流	H23.3.24	168	H23.3.24	170
18-18	海部郡	美波町	奥河内	寺込川	土石流	H28.11.1	672	H28.11.1	673
18-1	海部郡	美波町	赤松	やぶ内川(原尻)	土石流	H24.1.12	18	H24.1.12	19
17-10	海部郡	美波町	田井	田井西谷	土石流	H26.8.25	589	H26.8.25	590
18-51	海部郡	美波町	赤松	影山谷	土石流	H30.1.26	43	H30.1.26	44
18-2	海部郡	美波町	赤松	宮原谷	土石流	H30.1.26	43	H30.1.26	44
18-22	海部郡	美波町	赤松	越谷	土石流	H30.1.26	43	H30.1.26	44
18-23	海部郡	美波町	赤松	請ン谷	土石流	H30.1.26	43	H30.1.26	44
18-24	海部郡	美波町	赤松	井奥谷	土石流	H30.1.26	43	H30.1.26	44
18-26	海部郡	美波町	赤松	上佐谷	土石流	H30.1.26	43	H30.1.26	44
18-50	海部郡	美波町	赤松	横山谷	土石流	H30.1.26	43	H30.1.26	44
18-52	海部郡	美波町	赤松	あんの谷	土石流	H30.1.26	43	H30.1.26	44
17-7	海部郡	美波町	志和岐	志和岐川谷	土石流	H30.11.19	732	H30.11.19	733
危険箇所番号なし	海部郡	美波町	奥河内	山王谷(2)	土石流	H30.11.19	732	H30.11.19	733
18-19	海部郡	美波町	奥河内	寺島谷	土石流	H30.11.19	732	H30.11.19	733
17-13	海部郡	美波町	志和岐	中の谷	土石流	H30.11.19	732	H30.11.19	733
17-14	海部郡	美波町	西の地	魚呑谷	土石流	H30.11.19	732	H30.11.19	733
18-15	海部郡	美波町	西河内	谷奥谷	土石流	H30.11.19	732	H30.11.19	733
18-17	海部郡	美波町	奥河内	吹田谷	土石流	H30.11.19	732	H30.11.19	733
18-41	海部郡	美波町	奥河内	小田谷	土石流	H30.11.19	732	H30.11.19	733
18-42	海部郡	美波町	奥河内	除内谷	土石流	H30.11.19	732	H30.11.19	733
18-43	海部郡	美波町	奥河内	刈谷谷	土石流	H30.11.19	732	H30.11.19	733
18-21	海部郡	美波町	恵比須浜	山本谷	土石流	H30.11.19	732	H30.11.19	733
18-47	海部郡	美波町	恵比須浜	山添谷	土石流	H30.11.19	732	H30.11.19	733
18-48	海部郡	美波町	恵比須浜	中林谷	土石流	H30.11.19	732	H30.11.19	733
17-16	海部郡	美波町	木岐	日尻谷	土石流	H30.11.19	732	H30.11.19	733
17-17	海部郡	美波町	木岐	浜名谷	土石流	H30.11.19	732	H30.11.19	733
18-11	海部郡	美波町	西河内	伊儀谷	土石流	H30.11.19	732	H30.11.19	733
18-12	海部郡	美波町	西河内	木谷野谷	土石流	H30.11.19	732	H30.11.19	733
18-40	海部郡	美波町	西河内	庄瀬谷	土石流	H30.11.19	732	H30.11.19	733
18-34	海部郡	美波町	山河内字西山	ツバ谷	土石流	H30.11.19	732	H30.11.19	733
18-35	海部郡	美波町	山河内字西山	一番谷	土石流	H30.11.19	732	H30.11.19	733
18-36	海部郡	美波町	山河内字かんば	いぶし谷	土石流	H30.11.19	732	H30.11.19	733
18-37	海部郡	美波町	山河内字かんば	小谷	土石流	H30.11.19	732	H30.11.19	733
18-49	海部郡	美波町	山河内字西山	西山谷	土石流	H30.11.19	732	H30.11.19	733
18-10	海部郡	美波町	山河内	椿野谷	土石流	H30.11.19	732	H30.11.19	733
18-28	海部郡	美波町	北河内	久望谷	土石流	H30.11.19	732	H30.11.19	733
18-53	海部郡	美波町	恵比須浜	いの谷	土石流	H30.11.19	732	H30.11.19	733
18-7	海部郡	美波町	山河内	打山谷	土石流	H30.11.19	732	H30.11.19	733
18-8	海部郡	美波町	山河内	杉谷	土石流	H30.11.19	732	H30.11.19	733
18-38	海部郡	美波町	山河内	白沢谷	土石流	H30.11.19	732	H30.11.19	733
18-39	海部郡	美波町	山河内	松村谷	土石流	H30.11.19	732	H30.11.19	733
18-29	海部郡	美波町	北河内	星越谷	土石流	H30.11.19	732	H30.11.19	733
18-30	海部郡	美波町	北河内	中原谷	土石流	H30.11.19	732	H30.11.19	733
17-4	海部郡	美波町	阿部	阿部東川	土石流	H31.3.19	157	H31.3.19	158
17-6	海部郡	美波町	阿部	常陸谷	土石流	H31.3.19	157	H31.3.19	158
17-5	海部郡	美波町	阿部	阿部西小谷	土石流	H31.3.19	157	H31.3.19	158
17-1	海部郡	美波町	伊座利	片山谷	土石流	R1.12.20	595	R1.12.20	597
17-2	海部郡	美波町	伊座利	奥地谷	土石流	R1.12.20	595	R1.12.20	597
17-3	海部郡	美波町	伊座利	西良谷	土石流	R1.12.20	595	R1.12.20	597

<地すべり>

危険箇所番号 箇所番号	所在地			区域名称	土砂災害の発生 因となる自然現象 の種類	警戒区域告示		特別警戒区域告示	
	郡・市	町・村	字			年月日	番号	年月日	番号
579	海部郡	美波町	奥河内	薬王寺	地すべり	H28.11.1	672	-	-
581	海部郡	美波町	東由岐	東由岐	地すべり	R1.9.24	396	-	-

海陽町指定箇所一覧表

<急傾斜地の崩壊>

危険箇所番号	所在地			区域名称	土砂災害の発生 因となる自然現象種類	警戒区域告示		特別警戒区域告示	
	箇所番号	郡・市	町・村			字	年月日	番号	年月日
II-7623	海部郡	海陽町	平井字下谷	下谷(1)	急傾斜地の崩壊	H21.3.2	131	H21.3.2	134
II-7624	海部郡	海陽町	平井字下谷	下谷(2)	急傾斜地の崩壊	H21.3.2	131	H21.3.2	134
II-7625	海部郡	海陽町	平井字櫻谷	櫻谷(1)	急傾斜地の崩壊	H21.3.2	131	H21.3.2	134
II-7626	海部郡	海陽町	平井字保勢	保勢(1)	急傾斜地の崩壊	H21.3.2	131	H21.3.2	134
II-7627	海部郡	海陽町	平井字杉宇	杉宇(1)	急傾斜地の崩壊	H21.3.2	131	H21.3.2	134
II-7628	海部郡	海陽町	平井字クグルミ	クグルミ(1)	急傾斜地の崩壊	H21.3.2	131	H21.3.2	134
II-7629	海部郡	海陽町	平井字川又	川又(1)	急傾斜地の崩壊	H21.3.2	131	H21.3.2	134
II-7630	海部郡	海陽町	平井字大木屋	大木屋(1)	急傾斜地の崩壊	H21.3.2	131	H21.3.2	134
II-7631	海部郡	海陽町	平井字寒ヶ瀬	寒ヶ瀬(1)	急傾斜地の崩壊	H21.3.2	131	H21.3.2	134
II-7632	海部郡	海陽町	平井字寒ヶ瀬	寒ヶ瀬(2)	急傾斜地の崩壊	H21.3.2	131	H21.3.2	134
II-7633	海部郡	海陽町	平井字王余魚谷	王余魚谷(1)	急傾斜地の崩壊	H21.3.2	131	H21.3.2	134
II-7634	海部郡	海陽町	平井字王余魚谷	王余魚谷(2)	急傾斜地の崩壊	H21.3.2	131	H21.3.2	134
II-7635	海部郡	海陽町	平井字王余魚谷	王余魚谷(3)	急傾斜地の崩壊	H21.3.2	131	H21.3.2	134
II-7636	海部郡	海陽町	平井字平井	平井(1)	急傾斜地の崩壊	H21.3.2	131	H21.3.2	134
II-7637	海部郡	海陽町	平井字平井	平井(2)	急傾斜地の崩壊	H21.3.2	131	H21.3.2	134
II-7638	海部郡	海陽町	平井字平井	平井(3)	急傾斜地の崩壊	H21.3.2	131	H21.3.2	134
II-7639	海部郡	海陽町	平井字平井	平井(4)	急傾斜地の崩壊	H21.3.2	131	H21.3.2	134
II-7518	海部郡	海陽町	四方原字広谷、 杉谷	広谷(1)	急傾斜地の崩壊	H23.3.24	168	H23.3.24	170
I-1920	海部郡	海陽町	小川字皆ノ瀬	皆ノ瀬	急傾斜地の崩壊	H23.3.24	168	H23.3.24	170
I-1921	海部郡	海陽町	小川字小川	小川	急傾斜地の崩壊	H23.3.24	168	H23.3.24	170
II-7561	海部郡	海陽町	小川字上檜木屋	上檜木屋(1)	急傾斜地の崩壊	H23.3.24	168	H23.3.24	170
II-7562	海部郡	海陽町	小川字上檜木屋	上檜木屋(2)	急傾斜地の崩壊	H23.3.24	168	H23.3.24	170
II-7568	海部郡	海陽町	小川字平嵐	平嵐(1)	急傾斜地の崩壊	H23.3.24	168	H23.3.24	170
I-1930	海部郡	海陽町	相川字室津	室津	急傾斜地の崩壊	H23.8.25	563	H23.8.25	565
II-7596	海部郡	海陽町	相川字上大内	中大内(1)	急傾斜地の崩壊	H26.3.28	202	H26.3.28	203
II-7595	海部郡	海陽町	相川字ラボラ	上大内(1)	急傾斜地の崩壊	H26.3.28	202	H26.3.28	203
II-7591	海部郡	海陽町	相川字中皆津	上皆津(1)	急傾斜地の崩壊	H26.3.28	202	H26.3.28	203
II-7593	海部郡	海陽町	相川字大又	大又(2)	急傾斜地の崩壊	H26.3.28	202	H26.3.28	203
II-7592	海部郡	海陽町	相川字大又	大又(1)	急傾斜地の崩壊	H26.3.28	202	H26.3.28	203
I-1976	海部郡	海陽町	奥浦字堤の外	堤の外	急傾斜地の崩壊	H23.8.25	563	H23.8.25	565
I-1980	海部郡	海陽町	鞆浦字立岩、北 町	鞆浦	急傾斜地の崩壊	H23.3.24	168	H23.3.24	170
II-7666	海部郡	海陽町	大里字北山下	北山下(1)	急傾斜地の崩壊	H23.3.24	168	H23.3.24	170
II-7718	海部郡	海陽町	広岡字坂瀬川、 芥附字安井	坂瀬川(1)	急傾斜地の崩壊	H23.3.24	168	H23.3.24	170
I-1986	海部郡	海陽町	広岡字天神後	角坂(1)	急傾斜地の崩壊	H23.3.24	168	H23.3.24	170
I-1987	海部郡	海陽町	角坂字天神後	角坂(2)	急傾斜地の崩壊	H23.3.24	168	H23.3.24	170
II-7720	海部郡	海陽町	角坂字南ノ内	角坂(3)	急傾斜地の崩壊	H23.8.25	563	H23.8.25	565
II-7719	海部郡	海陽町	角坂字南ノ内	南ノ内(2)	急傾斜地の崩壊	H23.3.24	168	H23.3.24	170
I-1988	海部郡	海陽町	芥附字芥附	芥附	急傾斜地の崩壊	H23.3.24	168	H23.3.24	170

I-1989	海部郡	海陽町	芥附字安井	安井	急傾斜地の崩壊	H23.3.24	168	H23.3.24	170
II-7716	海部郡	海陽町	芥附字匠田	匠田(2)	急傾斜地の崩壊	H23.3.24	168	H23.3.24	170
II-7717	海部郡	海陽町	芥附字匠田	匠田(1)	急傾斜地の崩壊	H26.3.28	202	H26.3.28	203
I-1990	海部郡	海陽町	尾崎字尾崎	尾崎	急傾斜地の崩壊	H23.3.24	168	H23.3.24	170
I-1991	海部郡	海陽町	尾崎字八山	八山(1)	急傾斜地の崩壊	H23.3.24	168	H23.3.24	170
I-1992	海部郡	海陽町	尾崎字八山	八山(2)	急傾斜地の崩壊	H23.3.24	168	H23.3.24	170
I-2003	海部郡	海陽町	久保字板取	板取(1)	急傾斜地の崩壊	H23.3.24	168	H23.3.24	170
I-2000	海部郡	海陽町	久保字北田	北田(2)	急傾斜地の崩壊	H26.3.28	202	H26.3.28	203
I-1999	海部郡	海陽町	久保字松本	北田(1)	急傾斜地の崩壊	H26.8.25	589	H26.8.25	590
I-2001	海部郡	海陽町	久保字久保	久保	急傾斜地の崩壊	H26.8.25	589	H26.8.25	590
I-2007	海部郡	海陽町	穴喰浦字古目	古目(1)	急傾斜地の崩壊	H26.3.28	202	H26.3.28	203
I-2014	海部郡	海陽町	穴喰浦字穴喰	穴喰(1)	急傾斜地の崩壊	H26.3.28	202	H26.3.28	203
II-7700	海部郡	海陽町	穴喰浦字正梶	正梶(7)	急傾斜地の崩壊	H26.3.28	202	H26.3.28	203
I-2006	海部郡	海陽町	穴喰浦字正梶	正梶(2)	急傾斜地の崩壊	H23.3.24	168	H23.3.24	170
II-7699	海部郡	海陽町	穴喰浦字正梶、 古目	正梶(6)	急傾斜地の崩壊	H23.3.24	168	H23.3.24	170
II-7730	海部郡	海陽町	小谷字猪ノ鼻	猪ノ鼻(1)	急傾斜地の崩壊	H23.3.24	168	H23.3.24	170
II-7731	海部郡	海陽町	小谷字猪ノ鼻	猪ノ鼻(2)	急傾斜地の崩壊	H23.3.24	168	H23.3.24	170
II-7732	海部郡	海陽町	小谷字猪ノ鼻	猪ノ鼻(3)	急傾斜地の崩壊	H23.3.24	168	H23.3.24	170
II-7733	海部郡	海陽町	小谷字小野	小野(1)	急傾斜地の崩壊	H23.3.24	168	H23.3.24	170
II-7721	海部郡	海陽町	小谷字日比宇	日比宇(1)	急傾斜地の崩壊	H23.8.25	563	H23.8.25	565
II-7722	海部郡	海陽町	小谷字日比宇	日比宇(2)	急傾斜地の崩壊	H23.8.25	563	H23.8.25	565
II-7728	海部郡	海陽町	小谷字落合	落合(3)	急傾斜地の崩壊	H26.3.28	202	H26.3.28	203
I-1960	海部郡	海陽町	富田字西澤	五反田(1)	急傾斜地の崩壊	H26.3.28	202	H26.3.28	203
I-1961	海部郡	海陽町	吉田字西沢・字 前田	前田	急傾斜地の崩壊	H26.3.28	202	H26.3.28	203
I-1969	海部郡	海陽町	榊川字片山・字 外谷口	片山	急傾斜地の崩壊	H26.3.28	202	H26.3.28	203
I-1978	海部郡	海陽町	奥浦字橋ノ本・ 鹿ヶ谷	橋ノ本	急傾斜地の崩壊	H26.3.28	202	H26.3.28	203
II-7734	海部郡	海陽町	塩深字松木原	松木原(1)	急傾斜地の崩壊	H26.3.28	202	H26.3.28	203
II-7735	海部郡	海陽町	塩深字神子屋敷	神子屋敷(1)	急傾斜地の崩壊	H23.3.24	168	H23.3.24	170
I-1922	海部郡	海陽町	平井字大比	大比	急傾斜地の崩壊	H25.3.29	164	H25.3.29	165
I-1926	海部郡	海陽町	神野字奥ノ谷	高尾	急傾斜地の崩壊	H28.11.1	672	H28.11.1	673
I-1931	海部郡	海陽町	相川字柱野	柱野	急傾斜地の崩壊	H28.11.1	672	H28.11.1	673
I-1932	海部郡	海陽町	相川字岡本	相川	急傾斜地の崩壊	H28.11.1	672	H28.11.1	673
I-1934	海部郡	海陽町	相川字中野	中野(1)	急傾斜地の崩壊	H28.11.1	672	H28.11.1	673
I-1935	海部郡	海陽町	相川字中野	中野(2)	急傾斜地の崩壊	H28.11.1	672	H28.11.1	673
II-7589	海部郡	海陽町	相川字岡本	岡本(1)	急傾斜地の崩壊	H28.11.1	672	H28.11.1	673
II-7590	海部郡	海陽町	相川字室津	室津(2)	急傾斜地の崩壊	H28.11.1	672	H28.11.1	673
I-1981	海部郡	海陽町	鞆浦字南町	南町	急傾斜地の崩壊	H28.11.1	672	H28.11.1	673
II-7665	海部郡	海陽町	鞆浦字石堤	東町(1)	急傾斜地の崩壊	H28.11.1	672	H28.11.1	673
I-1996	海部郡	海陽町	日比原字日比原	日比原(1)	急傾斜地の崩壊	H28.11.1	672	H28.11.1	673
I-1993	海部郡	海陽町	日比原字大野	大野	急傾斜地の崩壊	H28.11.1	672	H28.11.1	673
I-1994	海部郡	海陽町	日比原字馳馬	馳馬西1	急傾斜地の崩壊	H28.11.1	672	H28.11.1	673
I-1995	海部郡	海陽町	日比原字馳馬	馳馬	急傾斜地の崩壊	H28.11.1	672	H28.11.1	673

I-1958	海部郡	海陽町	富田字奥ノ谷	富田	急傾斜地の崩壊	H28.11.1	672	H28.11.1	673
I-1959	海部郡	海陽町	富田字西澤	富田(2)	急傾斜地の崩壊	H28.11.1	672	H28.11.1	673
II-7672	海部郡	海陽町	富田字北の谷	北の谷(1)	急傾斜地の崩壊	H28.11.1	672	H28.11.1	673
II-7673	海部郡	海陽町	富田字南沢	南沢(1)	急傾斜地の崩壊	H28.11.1	672	H28.11.1	673
II-7674	海部郡	海陽町	富田字出口	出口(1)	急傾斜地の崩壊	H28.11.1	672	H28.11.1	673
II-7675	海部郡	海陽町	富田字出口	出口(2)	急傾斜地の崩壊	H28.11.1	672	H28.11.1	673
II-7676	海部郡	海陽町	富田字ホキ口	ホキ口(1)	急傾斜地の崩壊	H28.11.1	672	H28.11.1	673
I-1945	海部郡	海陽町	浅川字川ヨリ西	川ヨリ西	急傾斜地の崩壊	H29.5.23	294	H29.5.23	295
I-1942	海部郡	海陽町	浅川字西	西	急傾斜地の崩壊	H29.5.23	294	H29.5.23	295
I-1944	海部郡	海陽町	浅川字中川	中川	急傾斜地の崩壊	H29.5.23	294	H29.5.23	295
I-1947	海部郡	海陽町	浅川字入口・ノドロ	ノドロ(1)	急傾斜地の崩壊	H29.5.23	294	H29.5.23	295
I-1948	海部郡	海陽町	浅川字ノドロ・川ヨリ西	ノドロ(2)	急傾斜地の崩壊	H29.5.23	294	H29.5.23	295
I-1950	海部郡	海陽町	浅川字羽坂	羽坂(1)	急傾斜地の崩壊	H29.5.23	294	H29.5.23	295
II-7466	海部郡	海陽町	浅川字高畠	西(2)	急傾斜地の崩壊	H29.5.23	294	H29.5.23	295
II-7467	海部郡	海陽町	浅川字西	西(3)	急傾斜地の崩壊	H29.5.23	294	H29.5.23	295
II-7468	海部郡	海陽町	浅川字高畠	高畠(1)	急傾斜地の崩壊	H29.5.23	294	H29.5.23	295
II-7469	海部郡	海陽町	浅川字高畠	高畠(2)	急傾斜地の崩壊	H29.5.23	294	H29.5.23	295
II-7488	海部郡	海陽町	浅川字天神前	天神前(1)	急傾斜地の崩壊	H29.5.23	294	H29.5.23	295
II-7489	海部郡	海陽町	浅川字天神前	天神前(2)	急傾斜地の崩壊	H29.5.23	294	H29.5.23	295
II-7490	海部郡	海陽町	浅川字粟浦口	天神前(3)	急傾斜地の崩壊	H29.5.23	294	H29.5.23	295
II-7497	海部郡	海陽町	浅川字イナ	イナ(1)	急傾斜地の崩壊	H29.5.23	294	H29.5.23	295
II-7498	海部郡	海陽町	浅川字イナ	イナ(2)	急傾斜地の崩壊	H29.5.23	294	H29.5.23	295
II-7499	海部郡	海陽町	浅川字イナ	イナ(3)	急傾斜地の崩壊	H29.5.23	294	H29.5.23	295
II-7506	海部郡	海陽町	浅川字広畑	広畠(1)	急傾斜地の崩壊	H29.5.23	294	H29.5.23	295
II-7507	海部郡	海陽町	浅川字一宇谷	一宇谷(1)	急傾斜地の崩壊	H29.5.23	294	H29.5.23	295
II-7508	海部郡	海陽町	浅川字市谷	市谷(1)	急傾斜地の崩壊	H29.5.23	294	H29.5.23	295
II-7509	海部郡	海陽町	浅川字ノドロ・入口	ノドロ(3)	急傾斜地の崩壊	H29.5.23	294	H29.5.23	295
II-7511	海部郡	海陽町	浅川字別当	鍛冶屋(1)	急傾斜地の崩壊	H29.5.23	294	H29.5.23	295
II-7512	海部郡	海陽町	浅川字別当・鍛冶屋	鍛冶屋(2)	急傾斜地の崩壊	H29.5.23	294	H29.5.23	295
II-7514	海部郡	海陽町	浅川字吉尾	浅川(1)	急傾斜地の崩壊	H29.5.23	294	H29.5.23	295
II-7515	海部郡	海陽町	浅川字加島	加島(2)	急傾斜地の崩壊	H29.5.23	294	H29.5.23	295
II-7516	海部郡	海陽町	浅川字大砂	大砂(2)	急傾斜地の崩壊	H29.5.23	294	H29.5.23	295
II-7517	海部郡	海陽町	浅川字山戸	山戸(1)	急傾斜地の崩壊	H29.5.23	294	H29.5.23	295
	海部郡	海陽町	浅川字西福良	まぜのおか	急傾斜地の崩壊	H29.5.23	294	H29.5.23	295
I-1937	海部郡	海陽町	浅川字鯖瀬口・中相	中相	急傾斜地の崩壊	H29.5.23	294	H29.5.23	295
I-1938	海部郡	海陽町	浅川字鯖瀬口	鯖瀬口	急傾斜地の崩壊	H29.5.23	294	H29.5.23	295
I-1939	海部郡	海陽町	浅川字鯖瀬口	小鯖瀬口(1)	急傾斜地の崩壊	H29.5.23	294	H29.5.23	295
I-1940	海部郡	海陽町	浅川字大砂	大砂(1)	急傾斜地の崩壊	H29.5.23	294	H29.5.23	295
I-1941	海部郡	海陽町	浅川字鍛冶屋	加島(1)	急傾斜地の崩壊	H29.5.23	294	H29.5.23	295
I-1943	海部郡	海陽町	浅川字イナ・入口・大田	三浦	急傾斜地の崩壊	H29.5.23	294	H29.5.23	295
I-1946	海部郡	海陽町	浅川字鍛冶屋	粟浦口(1)	急傾斜地の崩壊	H29.5.23	294	H29.5.23	295
II-7460	海部郡	海陽町	浅川字田ノ谷・鯖瀬口・中相	田ノ谷(1)	急傾斜地の崩壊	H29.5.23	294	H29.5.23	295

II-7461	海部郡	海陽町	浅川字柳内	柳内(1)	急傾斜地の崩壊	H29.5.23	294	H29.5.23	295
II-7462	海部郡	海陽町	浅川字柳内	柳内(2)	急傾斜地の崩壊	H29.5.23	294	H29.5.23	295
II-7463	海部郡	海陽町	浅川字柳内	柳内(3)	急傾斜地の崩壊	H29.5.23	294	H29.5.23	295
II-7464	海部郡	海陽町	浅川字柳内	柳内(4)	急傾斜地の崩壊	H29.5.23	294	H29.5.23	295
II-7465	海部郡	海陽町	浅川字粟浦口	柳内(5)	急傾斜地の崩壊	H29.5.23	294	H29.5.23	295
II-7483	海部郡	海陽町	浅川字粟浦奥	粟浦奥(1)	急傾斜地の崩壊	H29.5.23	294	H29.5.23	295
II-7484	海部郡	海陽町	浅川字粟浦奥	粟浦奥(2)	急傾斜地の崩壊	H29.5.23	294	H29.5.23	295
II-7485	海部郡	海陽町	浅川字粟浦口	粟浦奥(3)	急傾斜地の崩壊	H29.5.23	294	H29.5.23	295
II-7486	海部郡	海陽町	浅川字別当	別当(1)	急傾斜地の崩壊	H29.5.23	294	H29.5.23	295
II-7487	海部郡	海陽町	浅川字別当	別当(2)	急傾斜地の崩壊	H29.5.23	294	H29.5.23	295
II-7491	海部郡	海陽町	浅川字片山	片山(1)	急傾斜地の崩壊	H29.5.23	294	H29.5.23	295
II-7492	海部郡	海陽町	浅川字大田	片山(2)	急傾斜地の崩壊	H29.5.23	294	H29.5.23	295
II-7493	海部郡	海陽町	浅川字片山	片山(3)	急傾斜地の崩壊	H29.5.23	294	H29.5.23	295
II-7494	海部郡	海陽町	浅川字大畑	大畑(1)	急傾斜地の崩壊	H29.5.23	294	H29.5.23	295
II-7495	海部郡	海陽町	浅川字大畑	大畑(2)	急傾斜地の崩壊	H29.5.23	294	H29.5.23	295
II-7496	海部郡	海陽町	浅川字大畑	大畑(3)	急傾斜地の崩壊	H29.5.23	294	H29.5.23	295
II-7513	海部郡	海陽町	浅川字別当	粟浦口(2)	急傾斜地の崩壊	H29.5.23	294	H29.5.23	295
I-1936	海部郡	海陽町	浅川字横岡	横岡	急傾斜地の崩壊	H29.5.23	294	H29.5.23	295
II-7470	海部郡	海陽町	浅川字松田屋敷	松田屋敷(1)	急傾斜地の崩壊	H29.5.23	294	H29.5.23	295
II-7471	海部郡	海陽町	浅川字上戸矢・字中戸矢	松田屋敷(2)	急傾斜地の崩壊	H29.5.23	294	H29.5.23	295
II-7472	海部郡	海陽町	浅川字タジマ	桶谷(1)	急傾斜地の崩壊	H29.5.23	294	H29.5.23	295
II-7473	海部郡	海陽町	浅川字松田屋敷	桶谷(2)	急傾斜地の崩壊	H29.5.23	294	H29.5.23	295
II-7474	海部郡	海陽町	浅川字上戸矢	桶谷(3)	急傾斜地の崩壊	H29.5.23	294	H29.5.23	295
II-7475	海部郡	海陽町	浅川字焼尾	焼尾(1)	急傾斜地の崩壊	H29.5.23	294	H29.5.23	295
II-7476	海部郡	海陽町	浅川字西川	焼尾(2)	急傾斜地の崩壊	H29.5.23	294	H29.5.23	295
II-7477	海部郡	海陽町	浅川字竹ノ内	竹ノ内(1)	急傾斜地の崩壊	H29.5.23	294	H29.5.23	295
II-7478	海部郡	海陽町	浅川字竹ノ内	竹ノ内(2)	急傾斜地の崩壊	H29.5.23	294	H29.5.23	295
II-7479	海部郡	海陽町	浅川字竹ノ内	竹ノ内(3)	急傾斜地の崩壊	H29.5.23	294	H29.5.23	295
II-7480	海部郡	海陽町	浅川字荒瀬	新川(1)	急傾斜地の崩壊	H29.5.23	294	H29.5.23	295
II-7481	海部郡	海陽町	浅川字新川	新川(2)	急傾斜地の崩壊	H29.5.23	294	H29.5.23	295
II-7482	海部郡	海陽町	浅川字新川	新川(3)	急傾斜地の崩壊	H29.5.23	294	H29.5.23	295
II-7500	海部郡	海陽町	浅川字大山	大山(1)	急傾斜地の崩壊	H29.5.23	294	H29.5.23	295
II-7501	海部郡	海陽町	浅川字荒瀬	荒瀬(1)	急傾斜地の崩壊	H29.5.23	294	H29.5.23	295
II-7502	海部郡	海陽町	浅川字中谷	中谷(1)	急傾斜地の崩壊	H29.5.23	294	H29.5.23	295
II-7503	海部郡	海陽町	浅川字忠瀬	忠瀬(1)	急傾斜地の崩壊	H29.5.23	294	H29.5.23	295
II-7504	海部郡	海陽町	浅川字南シンサイ谷	北シンサイ谷(1)	急傾斜地の崩壊	H29.5.23	294	H29.5.23	295
II-7505	海部郡	海陽町	浅川字船ヶ谷	船ヶ谷(1)	急傾斜地の崩壊	H29.5.23	294	H29.5.23	295
I-1974	海部郡	海陽町	奥浦字新町、字町内	新町	急傾斜地の崩壊	H30.11.19	732	H30.11.19	733
I-1975	海部郡	海陽町	奥浦字町内	町内	急傾斜地の崩壊	H30.11.19	732	H30.11.19	733
I-1979	海部郡	海陽町	鞆浦字山下	山下	急傾斜地の崩壊	H30.11.19	732	H30.11.19	733
I-1982	海部郡	海陽町	鞆浦字東町、字南町	鞆浦東	急傾斜地の崩壊	H30.11.19	732	H30.11.19	733
I-1963	海部郡	海陽町	中山字丸山	丸山	急傾斜地の崩壊	H30.11.19	732	H30.11.19	733

I-1964	海部郡	海陽町	中山字兼ヶ淵・チウゲ・中屋敷	兼ヶ淵	急傾斜地の崩壊	H30.11.19	732	H30.11.19	733
I-1965	海部郡	海陽町	中山字狭間・中深田	狭間	急傾斜地の崩壊	H30.11.19	732	H30.11.19	733
I-1966	海部郡	海陽町	中山字中屋敷・チウゲ・山ノ神・イヤ谷	中屋敷	急傾斜地の崩壊	H30.11.19	732	H30.11.19	733
II-7653	海部郡	海陽町	中山字カヤノ内	カヤノ内(1)	急傾斜地の崩壊	H30.11.19	732	H30.11.19	733
II-7654	海部郡	海陽町	中山字中深田	五敷田(1)	急傾斜地の崩壊	H30.11.19	732	H30.11.19	733
II-7655	海部郡	海陽町	中山字中深田	五敷田(2)	急傾斜地の崩壊	H30.11.19	732	H30.11.19	733
II-7656	海部郡	海陽町	中山字北地	北地(1)	急傾斜地の崩壊	H30.11.19	732	H30.11.19	733
II-7657	海部郡	海陽町	中山字居敷	居敷(1)	急傾斜地の崩壊	H30.11.19	732	H30.11.19	733
II-7658	海部郡	海陽町	中山字山ノ神・イヤ谷	山ノ神(1)	急傾斜地の崩壊	H30.11.19	732	H30.11.19	733
II-7659	海部郡	海陽町	中山字イヤ谷・西内	イヤ谷(1)	急傾斜地の崩壊	H30.11.19	732	H30.11.19	733
II-7660	海部郡	海陽町	中山字西内	西ノ内(1)	急傾斜地の崩壊	H30.11.19	732	H30.11.19	733
II-7661	海部郡	海陽町	中山字横山	横山(1)	急傾斜地の崩壊	H30.11.19	732	H30.11.19	733
II-7662	海部郡	海陽町	中山字柿谷・五反田	柿谷(3)	急傾斜地の崩壊	H30.11.19	732	H30.11.19	733
II-7663	海部郡	海陽町	中山字柿谷・石堤	柿谷(4)	急傾斜地の崩壊	H30.11.19	732	H30.11.19	733
II-7664	海部郡	海陽町	中山字石堤	石堤	急傾斜地の崩壊	H30.11.19	732	H30.11.19	733
I-1951	海部郡	海陽町	四方原字多ル美、大里字樽見	四方原	急傾斜地の崩壊	H30.11.19	732	H30.11.19	733
II-7519	海部郡	海陽町	大里字杉谷、字樽見、四方原字橋ヶ谷	杉谷(1)	急傾斜地の崩壊	H30.11.19	732	H30.11.19	733
II-7520	海部郡	海陽町	四方原字杉谷、字橋ヶ谷	杉谷(2)	急傾斜地の崩壊	H30.11.19	732	H30.11.19	733
II-7521	海部郡	海陽町	四方原字余口西谷、大里字東井ノ口、字西井ノ口	四郎ヶ鼻(1)	急傾斜地の崩壊	H30.11.19	732	H30.11.19	733
II-7523	海部郡	海陽町	大里字片山、四方原字町西	片山(4)	急傾斜地の崩壊	H30.11.19	732	H30.11.19	733
II-7524	海部郡	海陽町	大里字片山、四方原字町西	片山(5)	急傾斜地の崩壊	H30.11.19	732	H30.11.19	733
II-7525	海部郡	海陽町	大里字五反田	五反田(1)	急傾斜地の崩壊	H30.11.19	732	H30.11.19	733
II-7526	海部郡	海陽町	大里字白水	白水(1)	急傾斜地の崩壊	H30.11.19	732	H30.11.19	733
II-7527	海部郡	海陽町	大里字白水	白水(2)	急傾斜地の崩壊	H30.11.19	732	H30.11.19	733
II-7528	海部郡	海陽町	大里字白水、字吉尾	吉尾(1)	急傾斜地の崩壊	H30.11.19	732	H30.11.19	733
II-7529	海部郡	海陽町	大里字松原、字五反田、浅川字宮ノ後	松原(1)	急傾斜地の崩壊	H30.11.19	732	H30.11.19	733
II-7530	海部郡	海陽町	大里字松原	宮ノ後(1)	急傾斜地の崩壊	H30.11.19	732	H30.11.19	733
II-7531	海部郡	海陽町	大里字松原	宮ノ後(2)	急傾斜地の崩壊	H30.11.19	732	H30.11.19	733
II-7845	海部郡	海陽町	四方原字杉谷、字多ル美	杉谷(3)	急傾斜地の崩壊	H30.11.19	732	H30.11.19	733
II-7846	海部郡	海陽町	大里字奥馬谷、字白水、字古畑	馬谷(1)	急傾斜地の崩壊	H30.11.19	732	H30.11.19	733
I-1929	海部郡	海陽町	相川字村山	村山	急傾斜地の崩壊	H30.11.19	732	H30.11.19	733
I-1933	海部郡	海陽町	相川字中野	相川中野	急傾斜地の崩壊	H30.11.19	732	H30.11.19	733
I-1949	海部郡	海陽町	相川字村山	村山(2)	急傾斜地の崩壊	H30.11.19	732	H30.11.19	733
I-1972	海部郡	海陽町	高園字松木谷	松木谷	急傾斜地の崩壊	H30.11.19	732	H30.11.19	733
I-1973	海部郡	海陽町	脇ノ宮	脇ノ宮	急傾斜地の崩壊	H30.11.19	732	H30.11.19	733
I-1977	海部郡	海陽町	奥浦字鹿ヶ谷	鹿ヶ谷(1)	急傾斜地の崩壊	H30.11.19	732	H30.11.19	733
II-7582	海部郡	海陽町	相川字笹草	笹草(1)	急傾斜地の崩壊	H30.11.19	732	H30.11.19	733
II-7583	海部郡	海陽町	相川字笹草	笹草(2)	急傾斜地の崩壊	H30.11.19	732	H30.11.19	733
II-7584	海部郡	海陽町	相川字笹無谷	笹無谷(1)	急傾斜地の崩壊	H30.11.19	732	H30.11.19	733
II-7585	海部郡	海陽町	相川字笹無谷	笹無谷(2)	急傾斜地の崩壊	H30.11.19	732	H30.11.19	733

II-7586	海部郡	海陽町	相川字笹無谷	笹無谷(3)	急傾斜地の崩壊	H30.11.19	732	H30.11.19	733
II-7587	海部郡	海陽町	相川字笹無谷	笹無谷(4)	急傾斜地の崩壊	H30.11.19	732	H30.11.19	733
II-7588	海部郡	海陽町	相川字笹無谷	笹無谷(5)	急傾斜地の崩壊	H30.11.19	732	H30.11.19	733
II-7597	海部郡	海陽町	相川字上大内	中大内(2)	急傾斜地の崩壊	H30.11.19	732	H30.11.19	733
II-7598	海部郡	海陽町	相川字中大内	下大内(1)	急傾斜地の崩壊	H30.11.19	732	H30.11.19	733
II-7599	海部郡	海陽町	相川字中大内	下大内(2)	急傾斜地の崩壊	H30.11.19	732	H30.11.19	733
II-7600	海部郡	海陽町	相川字下大内	下大内(3)	急傾斜地の崩壊	H30.11.19	732	H30.11.19	733
II-7601	海部郡	海陽町	相川字下大内	下大内(4)	急傾斜地の崩壊	H30.11.19	732	H30.11.19	733
II-7602	海部郡	海陽町	相川字村山	村山(3)	急傾斜地の崩壊	H30.11.19	732	H30.11.19	733
II-7603	海部郡	海陽町	相川字村山	村山(4)	急傾斜地の崩壊	H30.11.19	732	H30.11.19	733
II-7604	海部郡	海陽町	相川字東前	村山(5)	急傾斜地の崩壊	H30.11.19	732	H30.11.19	733
II-7605	海部郡	海陽町	相川字東前	村山(6)	急傾斜地の崩壊	H30.11.19	732	H30.11.19	733
II-7606	海部郡	海陽町	相川字上穴瀬谷	上穴瀬谷(1)	急傾斜地の崩壊	H30.11.19	732	H30.11.19	733
II-7607	海部郡	海陽町	相川字上穴瀬谷	上穴瀬谷(2)	急傾斜地の崩壊	H30.11.19	732	H30.11.19	733
II-7608	海部郡	海陽町	相川字坂越	坂越(1)	急傾斜地の崩壊	H30.11.19	732	H30.11.19	733
II-7641	海部郡	海陽町	奥浦字鹿ヶ谷	鹿ノ谷(3)	急傾斜地の崩壊	H30.11.19	732	H30.11.19	733
II-7642	海部郡	海陽町	奥浦字鹿ヶ谷	鹿ノ谷(4)	急傾斜地の崩壊	H30.11.19	732	H30.11.19	733
II-7643	海部郡	海陽町	奥浦字鹿ヶ谷	鹿ノ谷(5)	急傾斜地の崩壊	H30.11.19	732	H30.11.19	733
II-7644	海部郡	海陽町	奥浦字鹿ヶ谷	鹿ノ谷(6)	急傾斜地の崩壊	H30.11.19	732	H30.11.19	733
II-7645	海部郡	海陽町	奥浦字橋ノ本	西分(1)	急傾斜地の崩壊	H30.11.19	732	H30.11.19	733
I-1923	海部郡	海陽町	小川字上小谷	上小谷(1)	急傾斜地の崩壊	H30.11.19	732	H30.11.19	733
I-1924	海部郡	海陽町	神野字神野前	神野前	急傾斜地の崩壊	H30.11.19	732	H30.11.19	733
I-1925	海部郡	海陽町	神野字猪ノ谷	神野	急傾斜地の崩壊	H30.11.19	732	H30.11.19	733
II-7538	海部郡	海陽町	神野字柿谷	柿谷(1)	急傾斜地の崩壊	H30.11.19	732	H30.11.19	733
II-7539	海部郡	海陽町	神野字柿谷	柿谷(2)	急傾斜地の崩壊	H30.11.19	732	H30.11.19	733
II-7540	海部郡	海陽町	神野字後丸谷	高尾(2)	急傾斜地の崩壊	H30.11.19	732	H30.11.19	733
II-7541	海部郡	海陽町	神野字後丸谷	後丸谷(1)	急傾斜地の崩壊	H30.11.19	732	H30.11.19	733
II-7542	海部郡	海陽町	神野字大谷	大谷(1)	急傾斜地の崩壊	H30.11.19	732	H30.11.19	733
II-7543	海部郡	海陽町	神野字大谷	大谷(2)	急傾斜地の崩壊	H30.11.19	732	H30.11.19	733
II-7544	海部郡	海陽町	神野字三筒	三筒(1)	急傾斜地の崩壊	H30.11.19	732	H30.11.19	733
II-7557	海部郡	海陽町	小川字上小谷	上小谷(2)	急傾斜地の崩壊	H30.11.19	732	H30.11.19	733
II-7558	海部郡	海陽町	小川字上小谷	下小谷(1)	急傾斜地の崩壊	H30.11.19	732	H30.11.19	733
II-7559	海部郡	海陽町	小川字下小谷	下小谷(2)	急傾斜地の崩壊	H30.11.19	732	H30.11.19	733
II-7560	海部郡	海陽町	小川字下小谷	下小谷(3)	急傾斜地の崩壊	H30.11.19	732	H30.11.19	733
II-7563	海部郡	海陽町	小川字上榎木屋	上榎木屋(3)	急傾斜地の崩壊	H30.11.19	732	H30.11.19	733
II-7564	海部郡	海陽町	小川字上榎木屋	上榎木屋(4)	急傾斜地の崩壊	H30.11.19	732	H30.11.19	733
II-7565	海部郡	海陽町	小川字下榎木屋	下榎木屋(1)	急傾斜地の崩壊	H30.11.19	732	H30.11.19	733
II-7566	海部郡	海陽町	小川字下榎木屋	下榎木屋(2)	急傾斜地の崩壊	H30.11.19	732	H30.11.19	733
II-7567	海部郡	海陽町	小川字下榎木屋	下榎木屋(3)	急傾斜地の崩壊	H30.11.19	732	H30.11.19	733
II-7569	海部郡	海陽町	小川字榎ノ瀬	榎ノ瀬(2)	急傾斜地の崩壊	H30.11.19	732	H30.11.19	733
II-7570	海部郡	海陽町	小川字東桑原	東桑原(1)	急傾斜地の崩壊	H30.11.19	732	H30.11.19	733
II-7571	海部郡	海陽町	小川字西桑原	西桑原(1)	急傾斜地の崩壊	H30.11.19	732	H30.11.19	733

II-7572	海部郡	海陽町	小川字西桑原	西桑原(2)	急傾斜地の崩壊	H30.11.19	732	H30.11.19	733
II-7573	海部郡	海陽町	小川字三ヶ尻	三ヶ尻(1)	急傾斜地の崩壊	H30.11.19	732	H30.11.19	733
II-7574	海部郡	海陽町	小川字玉笠	玉笠(1)	急傾斜地の崩壊	H30.11.19	732	H30.11.19	733
II-7575	海部郡	海陽町	小川字玉笠	玉笠(2)	急傾斜地の崩壊	H30.11.19	732	H30.11.19	733
II-7576	海部郡	海陽町	小川字玉笠	玉笠(3)	急傾斜地の崩壊	H30.11.19	732	H30.11.19	733
II-7577	海部郡	海陽町	小川字玉笠	玉笠(4)	急傾斜地の崩壊	H30.11.19	732	H30.11.19	733
II-7578	海部郡	海陽町	小川字櫻ノ瀬	山鳥(1)	急傾斜地の崩壊	H30.11.19	732	H30.11.19	733
II-7579	海部郡	海陽町	小川字櫻ノ瀬	山鳥(2)	急傾斜地の崩壊	H30.11.19	732	H30.11.19	733
II-7580	海部郡	海陽町	小川字大向	大向(1)	急傾斜地の崩壊	H30.11.19	732	H30.11.19	733
II-7581	海部郡	海陽町	小川字大向	大向(2)	急傾斜地の崩壊	H30.11.19	732	H30.11.19	733
I-1953	海部郡	海陽町	多良字片山・字塚ノ本	多良	急傾斜地の崩壊	H30.11.19	732	H30.11.19	733
I-1954	海部郡	海陽町	多良字片山・字砂田、大里字尾ノ鼻	多良(2)	急傾斜地の崩壊	H30.11.19	732	H30.11.19	733
II-7609	海部郡	海陽町	多良字コモク谷	井口(1)	急傾斜地の崩壊	H30.11.19	732	H30.11.19	733
II-7610	海部郡	海陽町	多良字コモク谷	井口(2)	急傾斜地の崩壊	H30.11.19	732	H30.11.19	733
II-7611	海部郡	海陽町	熟田字彦助	坂口(1)	急傾斜地の崩壊	H30.11.19	732	H30.11.19	733
II-7612	海部郡	海陽町	熟田字三崎谷	坂口(2)	急傾斜地の崩壊	H30.11.19	732	H30.11.19	733
II-7613	海部郡	海陽町	熟田字中田	彦助(1)	急傾斜地の崩壊	H30.11.19	732	H30.11.19	733
II-7614	海部郡	海陽町	熟田字中田	彦助(2)	急傾斜地の崩壊	H30.11.19	732	H30.11.19	733
II-7615	海部郡	海陽町	熟田字坂田	中田(1)	急傾斜地の崩壊	H30.11.19	732	H30.11.19	733
II-7616	海部郡	海陽町	熟田字向ヶ谷	中田(2)	急傾斜地の崩壊	H30.11.19	732	H30.11.19	733
II-7617	海部郡	海陽町	熟田字中沢	中沢(1)	急傾斜地の崩壊	H30.11.19	732	H30.11.19	733
II-7618	海部郡	海陽町	熟田字中沢	中沢(2)	急傾斜地の崩壊	H30.11.19	732	H30.11.19	733
II-7619	海部郡	海陽町	熟田字水坂	水坂(1)	急傾斜地の崩壊	H30.11.19	732	H30.11.19	733
II-7620	海部郡	海陽町	熟田字水坂	水坂(2)	急傾斜地の崩壊	H30.11.19	732	H30.11.19	733
II-7621	海部郡	海陽町	熟田字水坂	水坂(3)	急傾斜地の崩壊	H30.11.19	732	H30.11.19	733
II-7622	海部郡	海陽町	吉野字漆ヶ谷	計石(1)	急傾斜地の崩壊	H30.11.19	732	H30.11.19	733
I-1967	海部郡	海陽町	榑川字折王谷・岡	岡	急傾斜地の崩壊	H30.11.19	732	H30.11.19	733
I-1968	海部郡	海陽町	榑川字北・折王谷・岡	榑川	急傾斜地の崩壊	H30.11.19	732	H30.11.19	733
I-1970	海部郡	海陽町	高園字松木谷	高園	急傾斜地の崩壊	H30.11.19	732	H30.11.19	733
I-1971	海部郡	海陽町	高園字松木谷	中ケイ(1)	急傾斜地の崩壊	H30.11.19	732	H30.11.19	733
II-7646	海部郡	海陽町	榑川字小谷口・馬場	小谷口(1)	急傾斜地の崩壊	H30.11.19	732	H30.11.19	733
II-7647	海部郡	海陽町	榑川字小谷口	小谷口(2)	急傾斜地の崩壊	H30.11.19	732	H30.11.19	733
II-7648	海部郡	海陽町	榑川字小谷口・片山・二本松	二本松(1)	急傾斜地の崩壊	H30.11.19	732	H30.11.19	733
II-7649	海部郡	海陽町	榑川字東谷	岡(2)	急傾斜地の崩壊	H30.11.19	732	H30.11.19	733
II-7650	海部郡	海陽町	榑川字東谷・庄田・安蔵谷口	クレ石(1)	急傾斜地の崩壊	H30.11.19	732	H30.11.19	733
II-7651	海部郡	海陽町	榑川字中山口・カウメン・クレ石	クレ石(2)	急傾斜地の崩壊	H30.11.19	732	H30.11.19	733
II-7652	海部郡	海陽町	榑川字カウメン・中山口、中山字中屋敷・兼ヶ淵・チウゲ	クレ石(3)	急傾斜地の崩壊	H30.11.19	732	H30.11.19	733
II-7677	海部郡	海陽町	野江字中澤	中澤(1)	急傾斜地の崩壊	H30.11.19	732	H30.11.19	733
II-7678	海部郡	海陽町	高園字馬路	高車(1)	急傾斜地の崩壊	H30.11.19	732	H30.11.19	733
II-7683	海部郡	海陽町	高園字松木谷・中ケイ	中ケイ(2)	急傾斜地の崩壊	H30.11.19	732	H30.11.19	733
II-7684	海部郡	海陽町	高園字中ケイ	中ケイ(3)	急傾斜地の崩壊	H30.11.19	732	H30.11.19	733

II-7685	海部郡	海陽町	高園字松木谷	松木谷(1)	急傾斜地の崩壊	H30.11.19	732	H30.11.19	733
II-7686	海部郡	海陽町	高園字松木谷	松木谷(2)	急傾斜地の崩壊	H30.11.19	732	H30.11.19	733
II-7687	海部郡	海陽町	芝字西谷・居内	山下(1)	急傾斜地の崩壊	H30.11.19	732	H30.11.19	733
II-7688	海部郡	海陽町	芝字西谷	山下(2)	急傾斜地の崩壊	H30.11.19	732	H30.11.19	733
II-7689	海部郡	海陽町	芝字西谷・柏木谷	西谷(1)	急傾斜地の崩壊	H30.11.19	732	H30.11.19	733
I-1927	海部郡	海陽町	若松字江原	若松	急傾斜地の崩壊	H30.11.19	732	H30.11.19	733
I-1928	海部郡	海陽町	若松字築ノ本・奥ノ谷・土平	築ノ本	急傾斜地の崩壊	H30.11.19	732	H30.11.19	733
I-1952	海部郡	海陽町	吉野字コカロト・字片山	コカロト	急傾斜地の崩壊	H30.11.19	732	H30.11.19	733
I-1955	海部郡	海陽町	大井字薬師前・井口・田尻	田尻	急傾斜地の崩壊	H30.11.19	732	H30.11.19	733
I-1956	海部郡	海陽町	大井字家ノ元	家ノ元	急傾斜地の崩壊	H30.11.19	732	H30.11.19	733
I-1957	海部郡	海陽町	大井字岡ノ下	大井	急傾斜地の崩壊	H30.11.19	732	H30.11.19	733
I-1962	海部郡	海陽町	吉田字長田・字南沢	吉田	急傾斜地の崩壊	H30.11.19	732	H30.11.19	733
II-7532	海部郡	海陽町	吉野字片山	片山(6)	急傾斜地の崩壊	H30.11.19	732	H30.11.19	733
II-7533	海部郡	海陽町	吉野字片山	片山(7)	急傾斜地の崩壊	H30.11.19	732	H30.11.19	733
II-7534	海部郡	海陽町	吉野字片山	片山(8)	急傾斜地の崩壊	H30.11.19	732	H30.11.19	733
II-7535	海部郡	海陽町	吉野字下川原	下川原(1)	急傾斜地の崩壊	H30.11.19	732	H30.11.19	733
II-7536	海部郡	海陽町	吉野字下川原	下川原(2)	急傾斜地の崩壊	H30.11.19	732	H30.11.19	733
II-7537	海部郡	海陽町	吉野字小松	小松(1)	急傾斜地の崩壊	H30.11.19	732	H30.11.19	733
II-7545	海部郡	海陽町	若松字イツリハ	イツリハ(1)	急傾斜地の崩壊	H30.11.19	732	H30.11.19	733
II-7546	海部郡	海陽町	若松字大野	堂ノ鼻(1)	急傾斜地の崩壊	H30.11.19	732	H30.11.19	733
II-7547	海部郡	海陽町	若松字上江原	上江原(1)	急傾斜地の崩壊	H30.11.19	732	H30.11.19	733
II-7548	海部郡	海陽町	若松字上江原	上江原(2)	急傾斜地の崩壊	H30.11.19	732	H30.11.19	733
II-7549	海部郡	海陽町	若松字原谷	江原(1)	急傾斜地の崩壊	H30.11.19	732	H30.11.19	733
II-7550	海部郡	海陽町	若松字原谷	江原(2)	急傾斜地の崩壊	H30.11.19	732	H30.11.19	733
II-7551	海部郡	海陽町	若松字原谷	江原(3)	急傾斜地の崩壊	H30.11.19	732	H30.11.19	733
II-7552	海部郡	海陽町	若松字大野・土平・原谷	小谷(1)	急傾斜地の崩壊	H30.11.19	732	H30.11.19	733
II-7553	海部郡	海陽町	若松字原谷	小谷(2)	急傾斜地の崩壊	H30.11.19	732	H30.11.19	733
II-7554	海部郡	海陽町	若松字大森・八分一	大森(1)	急傾斜地の崩壊	H30.11.19	732	H30.11.19	733
II-7555	海部郡	海陽町	若松字東ノ前	東ノ前(1)	急傾斜地の崩壊	H30.11.19	732	H30.11.19	733
II-7556	海部郡	海陽町	若松字奥ノ谷	奥ノ谷(1)	急傾斜地の崩壊	H30.11.19	732	H30.11.19	733
II-7667	海部郡	海陽町	大井字田尻	田尻(2)	急傾斜地の崩壊	H30.11.19	732	H30.11.19	733
II-7668	海部郡	海陽町	大井字池ノ上	池ノ上(1)	急傾斜地の崩壊	H30.11.19	732	H30.11.19	733
II-7670	海部郡	海陽町	大井字上川原	上川原(1)	急傾斜地の崩壊	H30.11.19	732	H30.11.19	733
II-7671	海部郡	海陽町	大井字岩谷	山下(3)	急傾斜地の崩壊	H30.11.19	732	H30.11.19	733
II-7679	海部郡	海陽町	富田字出口	中村(1)	急傾斜地の崩壊	H30.11.19	732	H30.11.19	733
II-7680	海部郡	海陽町	吉田字中村	中村(2)	急傾斜地の崩壊	H30.11.19	732	H30.11.19	733
II-7681	海部郡	海陽町	吉田字南沢	長田(1)	急傾斜地の崩壊	H30.11.19	732	H30.11.19	733
II-7682	海部郡	海陽町	吉田字出口	出口(1)	急傾斜地の崩壊	H30.11.19	732	H30.11.19	733
II-7669	海部郡	海陽町	大井字大谷	大谷(3)	急傾斜地の崩壊	H30.11.19	732	H30.11.19	733
I-2013	海部郡	海陽町	穴喰浦字竹ヶ島	竹ヶ島(1)	急傾斜地の崩壊	R1.9.24	396	R1.9.24	398
I-2096	海部郡	海陽町	穴喰浦字竹ヶ島	竹ヶ島(2)	急傾斜地の崩壊	R1.9.24	396	R1.9.24	398
II-7695	海部郡	海陽町	穴喰浦字竹ヶ島	竹ヶ島(3)	急傾斜地の崩壊	R1.9.24	396	R1.9.24	398

I-2008	海部郡	海陽町	穴喰浦字古目	古目(2)	急傾斜地の崩壊	R1.9.24	396	R1.9.24	398
I-2015	海部郡	海陽町	小谷字落合	落合(1)	急傾斜地の崩壊	R1.9.24	396	R1.9.24	398
I-2016	海部郡	海陽町	小谷字北河内	北河内(1)	急傾斜地の崩壊	R1.9.24	396	R1.9.24	398
II-7723	海部郡	海陽町	小谷字北河内	北河内(2)	急傾斜地の崩壊	R1.9.24	396	R1.9.24	398
II-7724	海部郡	海陽町	小谷字北河内	北河内(3)	急傾斜地の崩壊	R1.9.24	396	R1.9.24	398
II-7725	海部郡	海陽町	小谷字北河内	北河内(4)	急傾斜地の崩壊	R1.9.24	396	R1.9.24	398
II-7726	海部郡	海陽町	小谷字北河内	北河内(5)	急傾斜地の崩壊	R1.9.24	396	R1.9.24	398
II-7727	海部郡	海陽町	小谷字落合	落合(2)	急傾斜地の崩壊	R1.9.24	396	R1.9.24	398
II-7729	海部郡	海陽町	小谷字落合	落合(4)	急傾斜地の崩壊	R1.9.24	396	R1.9.24	398
II-7736	海部郡	海陽町	久尾字蔭	蔭(1)	急傾斜地の崩壊	R1.9.24	396	R1.9.24	398
II-7737	海部郡	海陽町	久尾字大久保	大久保	急傾斜地の崩壊	R1.9.24	396	R1.9.24	398
II-7738	海部郡	海陽町	船津字北路	北路(1)	急傾斜地の崩壊	R1.9.24	396	R1.9.24	398
II-7740	海部郡	海陽町	船津字北路	北路(3)	急傾斜地の崩壊	R1.9.24	396	R1.9.24	398
II-7742	海部郡	海陽町	船津字宮前	宮前(1)	急傾斜地の崩壊	R1.9.24	396	R1.9.24	398
II-7743	海部郡	海陽町	船津字宮前	宮前(2)	急傾斜地の崩壊	R1.9.24	396	R1.9.24	398
II-7744	海部郡	海陽町	船津字中越	中越(1)	急傾斜地の崩壊	R1.9.24	396	R1.9.24	398
II-7745	海部郡	海陽町	船津字僧都谷	僧都谷(1)	急傾斜地の崩壊	R1.9.24	396	R1.9.24	398
II-7746	海部郡	海陽町	船津字僧都谷	僧都谷(2)	急傾斜地の崩壊	R1.9.24	396	R1.9.24	398
II-7747	海部郡	海陽町	船津字僧都谷	僧都谷(3)	急傾斜地の崩壊	R1.9.24	396	R1.9.24	398
II-7748	海部郡	海陽町	船津字僧都谷	僧都谷(4)	急傾斜地の崩壊	R1.9.24	396	R1.9.24	398
I-1997	海部郡	海陽町	日比原字日比原、久保字安養寺	日比原(2)	急傾斜地の崩壊	R1.9.24	396	R1.9.24	398
I-1998	海部郡	海陽町	久保字安養寺	安養寺(1)	急傾斜地の崩壊	R1.9.24	396	R1.9.24	398
I-2002	海部郡	海陽町	久保字安養寺	安養寺(2)	急傾斜地の崩壊	R1.9.24	396	R1.9.24	398
I-2004	海部郡	海陽町	久保字板取	板取(2)	急傾斜地の崩壊	R1.9.24	396	R1.9.24	398
I-2097	海部郡	海陽町	久保字板取	板取	急傾斜地の崩壊	R1.9.24	396	R1.9.24	398
II-7703	海部郡	海陽町	穴喰浦字那佐	那佐(6)	急傾斜地の崩壊	R1.9.24	396	R1.9.24	398
II-7710	海部郡	海陽町	久保字板取	板取(4)	急傾斜地の崩壊	R1.9.24	396	R1.9.24	398
II-7711	海部郡	海陽町	久保字板取	板取(5)	急傾斜地の崩壊	R1.9.24	396	R1.9.24	398
II-7712	海部郡	海陽町	久保字板取	板取(6)	急傾斜地の崩壊	R1.9.24	396	R1.9.24	398
II-7713	海部郡	海陽町	久保字板取、穴喰浦字松原	板取(7)	急傾斜地の崩壊	R1.9.24	396	R1.9.24	398
II-7714	海部郡	海陽町	久保字板取	板取(8)	急傾斜地の崩壊	R1.9.24	396	R1.9.24	398
II-7715	海部郡	海陽町	久保字板取	板取(9)	急傾斜地の崩壊	R1.9.24	396	R1.9.24	398
II-7847	海部郡	海陽町	久保字板取、穴喰浦字松原	板取(10)	急傾斜地の崩壊	R1.9.24	396	R1.9.24	398
II-7690	海部郡	海陽町	穴喰浦字古目	古目(3)	急傾斜地の崩壊	R1.9.24	396	R1.9.24	398
II-7698	海部郡	海陽町	穴喰浦字古目	正梶(5)	急傾斜地の崩壊	R1.9.24	396	R1.9.24	398
I-2010	海部郡	海陽町	四方原字多ル美、大里字樽見	那佐(1)	急傾斜地の崩壊	R1.9.24	396	R1.9.24	398
I-2011	海部郡	海陽町	穴喰浦字那佐、鞆浦字那佐	那佐(2)	急傾斜地の崩壊	R1.9.24	396	R1.9.24	398
I-2095	海部郡	海陽町	穴喰浦字那佐	那佐(3)	急傾斜地の崩壊	R1.9.24	396	R1.9.24	398
II-7701	海部郡	海陽町	穴喰浦字那佐	那佐(4)	急傾斜地の崩壊	R1.9.24	396	R1.9.24	398
II-7702	海部郡	海陽町	穴喰浦字那佐	那佐(5)	急傾斜地の崩壊	R1.9.24	396	R1.9.24	398
II-7704	海部郡	海陽町	穴喰浦字那佐	那佐(7)	急傾斜地の崩壊	R1.9.24	396	R1.9.24	398

II-7705	海部郡	海陽町	穴喰浦字那佐	那佐(8)	急傾斜地の崩壊	R1.9.24	396	R1.9.24	398
II-7706	海部郡	海陽町	穴喰浦字那佐	那佐(9)	急傾斜地の崩壊	R1.9.24	396	R1.9.24	398
II-7707	海部郡	海陽町	穴喰浦字那佐	那佐(10)	急傾斜地の崩壊	R1.9.24	396	R1.9.24	398
II-7708	海部郡	海陽町	穴喰浦字那佐	那佐(11)	急傾斜地の崩壊	R1.9.24	396	R1.9.24	398
II-7709	海部郡	海陽町	鞆浦字那佐	那佐(12)	急傾斜地の崩壊	R1.9.24	396	R1.9.24	398
I-1983	海部郡	海陽町	久尾字久尾	久尾	急傾斜地の崩壊	R1.12.20	595	R1.12.20	597
I-1984	海部郡	海陽町	船津字船津	船津(1)	急傾斜地の崩壊	R1.12.20	595	R1.12.20	597
I-1985	海部郡	海陽町	船津字船津	船津(2)	急傾斜地の崩壊	R1.12.20	595	R1.12.20	597
II-7739	海部郡	海陽町	船津字北路	北路(2)	急傾斜地の崩壊	R1.12.20	595	R1.12.20	597
II-7741	海部郡	海陽町	船津字船津	船津(3)	急傾斜地の崩壊	R1.12.20	595	R1.12.20	597
II-7522	海部郡	海陽町	浅川字一宇谷、宇市谷	杉谷(4)	急傾斜地の崩壊	R1.12.20	595	R1.12.20	597
I-2005	海部郡	海陽町	穴喰浦字正梶	正梶(1)	急傾斜地の崩壊	R1.9.24	396	R1.9.24	398
I-2009	海部郡	海陽町	穴喰浦字古目	水床	急傾斜地の崩壊	R1.9.24	396	R1.9.24	398
I-2012	海部郡	海陽町	穴喰浦字古目	角井	急傾斜地の崩壊	R1.9.24	396	R1.9.24	398
II-7691	海部郡	海陽町	穴喰浦字古目	古目(4)	急傾斜地の崩壊	R1.9.24	396	R1.9.24	398
II-7692	海部郡	海陽町	穴喰浦字金目	金目(1)	急傾斜地の崩壊	R1.9.24	396	R1.9.24	398
II-7693	海部郡	海陽町	穴喰浦字金目	金目(2)	急傾斜地の崩壊	R1.9.24	396	R1.9.24	398
II-7694	海部郡	海陽町	穴喰浦字金目	金目(3)	急傾斜地の崩壊	R1.9.24	396	R1.9.24	398
II-7696	海部郡	海陽町	穴喰浦正梶	正梶(3)	急傾斜地の崩壊	R1.9.24	396	R1.9.24	398
II-7697	海部郡	海陽町	穴喰浦正梶	正梶(4)	急傾斜地の崩壊	R1.9.24	396	R1.9.24	398

＜土石流＞

危険箇所番号 箇所番号	所在地			区域名称	土砂災害の発生 因となる自然現象 の種類	警戒区域告示		特別警戒区域告示	
	郡・市	町・村	字			年月日	番号	年月日	番号
20-21	海部郡	海陽町	平井	寒ヶ瀬谷	土石流	H21.3.2	131	H21.3.2	134
20-22	海部郡	海陽町	小川	志尾谷	土石流	H23.3.24	168	H23.3.24	170
20-23	海部郡	海陽町	小川	平嵐谷	土石流	H23.3.24	168	H23.3.24	170
20-05	海部郡	海陽町	相川	大谷	土石流	H23.8.25	563	H23.8.25	565
20-06	海部郡	海陽町	相川	中野谷	土石流	H23.8.25	563	—	—
20-07	海部郡	海陽町	相川	笹草谷川	土石流	H23.8.25	563	—	—
21-16	海部郡	海陽町	櫛川	東谷	土石流	H23.8.25	563	H23.8.25	565
21-02	海部郡	海陽町	櫛川	折王谷	土石流	H26.3.28	202	H26.3.28	203
20-27	海部郡	海陽町	熟田	水坂谷	土石流	H26.3.28	202	H26.3.28	203
22-02	海部郡	海陽町	尾崎	八山谷	土石流	H23.3.24	168	H23.3.24	170
22-04	海部郡	海陽町	久保	安養寺谷	土石流	H23.3.24	168	H23.3.24	170
22-05	海部郡	海陽町	久保	北田谷	土石流	H23.3.24	168	H23.3.24	170
22-11	海部郡	海陽町	芥附	たつみ谷	土石流	H23.3.24	168	H23.3.24	170
20-10	海部郡	海陽町	浅川	高畠谷	土石流	H23.3.24	168	H23.3.24	170
20-11	海部郡	海陽町	浅川	西谷	土石流	H23.3.24	168	H23.3.24	170
22-03	海部郡	海陽町	日比原	日比原谷	土石流	H23.3.24	168	—	—
22-12	海部郡	海陽町	角坂	寺谷川谷	土石流	H23.8.25	563	H23.8.25	565
22-01	海部郡	海陽町	小谷	芝谷	土石流	H26.8.25	589	H26.8.25	590
21-06	海部郡	海陽町	鞆浦	東光寺谷	土石流	H28.11.1	672	H28.11.1	673
21-07	海部郡	海陽町	鞆浦	小那佐谷	土石流	H28.11.1	672	H28.11.1	673
21-08	海部郡	海陽町	鞆浦	那佐公園谷	土石流	H28.11.1	672	H28.11.1	673
22-16	海部郡	海陽町	日比原	馳馬谷	土石流	H28.11.1	672	H28.11.1	673
22-08	海部郡	海陽町	穴喰浦	吉原谷	土石流	H28.11.1	672	H28.11.1	673
22-06	海部郡	海陽町	穴喰浦	正梶谷	土石流	H28.11.1	672	H28.11.1	673
21-01	海部郡	海陽町	富田	奥ノ谷	土石流	H28.11.1	672	H28.11.1	673
21-10	海部郡	海陽町	富田	南谷	土石流	H28.11.1	672	H28.11.1	673
20-9	海部郡	海陽町	浅川	追谷	土石流	H29.5.23	294	H29.5.23	295
20-12	海部郡	海陽町	浅川	正福寺の谷	土石流	H29.5.23	294	H29.5.23	295
20-13	海部郡	海陽町	浅川	東の奥	土石流	H29.5.23	294	H29.5.23	295
20-14	海部郡	海陽町	浅川	不動谷	土石流	H29.5.23	294	H29.5.23	295
20-15	海部郡	海陽町	浅川	馬路谷	土石流	H29.5.23	294		
20-16	海部郡	海陽町	浅川	中屋敷谷	土石流	H29.5.23	294		
20-18	海部郡	海陽町	浅川	柳内谷	土石流	H29.5.23	294		
20-19	海部郡	海陽町	浅川	櫛谷	土石流	H29.5.23	294	H29.5.23	295
21-3	海部郡	海陽町	中山字兼ヶ淵・子ウゲ・中屋敷	兼ヶ淵谷	土石流	H30.11.19	732	H30.11.19	733
21-13	海部郡	海陽町	中山字柿谷・五反田	柿谷	土石流	H30.11.19	732	H30.11.19	733
21-18	海部郡	海陽町	中山字狭間・中深田	狭間谷	土石流	H30.11.19	732	H30.11.19	733

4-9 土砂災害警戒区域等の指定状況

21-4	海部郡	海陽町	奥浦	一宇谷	土石流	H30.11.19	732	H30.11.19	733
20-1	海部郡	海陽町	小川	ゆんだ谷	土石流	H30.11.19	732	H30.11.19	733
20-2	海部郡	海陽町	神野	猪の谷	土石流	H30.11.19	732	H30.11.19	733
20-28	海部郡	海陽町	神野	七川	土石流	H30.11.19	732	H30.11.19	733
20-25	海部郡	海陽町	神野	岸谷	土石流	H30.11.19	732	H30.11.19	733
20-8	海部郡	海陽町	熟田	坂口	土石流	H30.11.19	732	H30.11.19	733
21-14	海部郡	海陽町	芝	ノーズイ谷	土石流	H30.11.19	732	H30.11.19	733
21-15	海部郡	海陽町	櫛川	小々谷	土石流	H30.11.19	732	H30.11.19	733
20-4	海部郡	海陽町	若松	奥の谷	土石流	H30.11.19	732	H30.11.19	733
21-9	海部郡	海陽町	大井	田尻谷	土石流	H30.11.19	732	H30.11.19	733
I-22-19	海部郡	海陽町	小谷	鍛冶屋谷	土石流	R1.9.24	396	R1.9.24	398
II-22-10	海部郡	海陽町	小谷字板ヶ谷	村尾谷	土石流	R1.9.24	396	R1.9.24	398
II-22-13	海部郡	海陽町	久尾字久尾	寺谷	土石流	R1.9.24	396	R1.9.24	398
II-22-18	海部郡	海陽町	船津字僧都谷	ねんが谷	土石流	R1.9.24	396	R1.9.24	398
22-14	海部郡	海陽町	穴喰浦	那佐東谷	土石流	R1.9.24	396	R1.9.24	398
22-15	海部郡	海陽町	穴喰浦	大西谷	土石流	R1.9.24	396	R1.9.24	398
22-17	海部郡	海陽町	穴喰浦	那佐西谷	土石流	R1.9.24	396	R1.9.24	398
22-9	海部郡	海陽町	穴喰浦	西の谷	土石流	R1.12.20	595	R1.12.20	597
I-22-7	海部郡	海陽町	船津字船津	船津谷	土石流	R1.12.20	595	R1.12.20	597

<地すべり>

危険箇所番号 箇所番号	所在地			区域名称	土砂災害の発生 因となる自然現 象種類	警戒区域告示		特別警戒区域告示	
	郡・市	町・村	字			年月日	番号	年月日	番号
582	海部郡	海陽町	小川	小川	地すべり	H26.3.28	202	-	-
589	海部郡	海陽町	日比原	日比原	地すべり	H28.11.1	672	-	-

板野町指定箇所一覧表

<急傾斜地の崩壊>

危険箇所番号	所在地			区域名称	土砂災害の発生 因となる自然現象 種類	警戒区域告示		特別警戒区域告示	
	箇所番号	郡・市	町・村			字	年月日	番号	年月日
II-4209	板野郡	板野町	大坂字有竹	有竹(1)	急傾斜地の崩壊	H20.9.16	541	H20.9.16	542
II-4210	板野郡	板野町	大坂字有竹	有竹(2)	急傾斜地の崩壊	H20.9.16	541	H20.9.16	542
II-4211	板野郡	板野町	大坂字南唱谷	北唱谷(1)	急傾斜地の崩壊	H20.9.16	541	H20.9.16	542
II-4212	板野郡	板野町	大坂字北唱谷	北唱谷(2)	急傾斜地の崩壊	H20.9.16	541	H20.9.16	542
II-4213	板野郡	板野町	大坂字栞立	栞立	急傾斜地の崩壊	H20.9.16	541	H20.9.16	542
II-4214	板野郡	板野町	大坂字宮本	櫛木屋	急傾斜地の崩壊	H22.3.19	139	H22.3.19	140
II-4215	板野郡	板野町	大坂字川北	川北	急傾斜地の崩壊	H22.3.19	139	H22.3.19	140
II-4216	板野郡	板野町	大坂字新太郎、 川東	新太郎	急傾斜地の崩壊	H22.3.19	139	H22.3.19	140
II-4217	板野郡	板野町	大坂字川東	川東	急傾斜地の崩壊	H22.3.19	139	H22.3.19	140
II-4218	板野郡	板野町	大坂字東淵	大坂	急傾斜地の崩壊	H22.3.19	139	H22.3.19	140
II-4219	板野郡	板野町	大坂字西淵	西淵(1)	急傾斜地の崩壊	H22.3.19	139	H22.3.19	140
II-4220	板野郡	板野町	大坂字西淵	西淵(2)	急傾斜地の崩壊	H22.3.19	139	H22.3.19	140
II-4221	板野郡	板野町	大坂字ハリ	東谷	急傾斜地の崩壊	H22.3.19	139	H22.3.19	140
II-4208	板野郡	板野町	大坂字古田	古田	急傾斜地の崩壊	H23.3.24	168	H23.3.24	170
I-897	板野郡	板野町	大寺字岡山路	岡山路	急傾斜地の崩壊	H23.3.24	168	H23.3.24	170
II-4222	板野郡	板野町	大寺字亀山下	亀山下	急傾斜地の崩壊	H23.3.24	168	H23.3.24	170
I-898	板野郡	板野町	吹田字奥宮	吹田	急傾斜地の崩壊	H23.3.24	168	H23.3.24	170
I-899	板野郡	板野町	吹田字奥宮、平 山	奥宮	急傾斜地の崩壊	H23.3.24	168	H23.3.24	170
I-900	板野郡	板野町	川端字諏訪	諏訪(1)	急傾斜地の崩壊	H23.3.24	168	H23.3.24	170
II-4223	板野郡	板野町	川端字富ノ谷口	富ノ谷	急傾斜地の崩壊	H23.3.24	168	H23.3.24	170
II-4224	板野郡	板野町	川端字中谷山	金泉寺東	急傾斜地の崩壊	H24.1.12	18	H24.1.12	19
II-4225	板野郡	板野町	川端字芦谷山、 権現	権現	急傾斜地の崩壊	H25.11.8	679	H25.11.8	680
II-4226	板野郡	板野町	川端字岩鞍、芦 谷、芦谷山、諏 訪	諏訪(2)	急傾斜地の崩壊	H25.11.8	679	H25.11.8	680
II-4202	板野郡	板野町	犬伏字西浦谷・ 那東字堀切、船 越前	堀切	急傾斜地の崩壊	H25.11.8	679	H25.11.8	680
II-4203	板野郡	板野町	犬伏字大通、福 若谷	大通り	急傾斜地の崩壊	H25.11.8	679	H25.11.8	680
II-4204	板野郡	板野町	犬伏字蔵ノ谷	蔵ノ谷	急傾斜地の崩壊	H25.11.8	679	H25.11.8	680
II-4205	板野郡	板野町	犬伏字東谷、蔵 佐原、馬越	犬伏馬越	急傾斜地の崩壊	H25.11.8	679	H25.11.8	680
II-4206	板野郡	板野町	犬伏字平山、宮 ノ下、大坪	大坪	急傾斜地の崩壊	H24.1.12	18	H24.1.12	19
II-4207	板野郡	板野町	犬伏字平山、大 坪、通り谷	平山	急傾斜地の崩壊	H24.1.12	18	H24.1.12	19
II-4198	板野郡	板野町	黒谷字谷向、蛭 子山	谷向	急傾斜地の崩壊	H25.11.8	679	H25.11.8	680
II-4199	板野郡	板野町	羅漢字山崎	山崎(1)※	急傾斜地の崩壊	H25.11.8	679	H25.11.8	680
II-4200	板野郡	板野町	羅漢字平山、山 崎	山崎(2)	急傾斜地の崩壊	H25.11.8	679	H25.11.8	680
II-4201	板野郡	板野町	那東字居内、キ ビガ谷	居内	急傾斜地の崩壊	H25.11.8	679	H25.11.8	680

※は上板町と重複箇所

<土石流>

危険箇所番号	所在地			区域名称	土砂災害の発生 因となる自然現象 種類	警戒区域告示		特別警戒区域告示	
	箇所番号	郡・市	町・村			字	年月日	番号	年月日
26-08	板野郡	板野町	大坂字関東	関東谷	土石流	H18.11.10	1210	-	-

4-9 土砂災害警戒区域等の指定状況

26-02	板野郡	板野町	大坂字南唱谷	南唱谷	土石流	H22.3.19	139	-	-
26-05	板野郡	板野町	大坂字ハリ、西 淵	大東谷	土石流	H22.3.19	139	-	-
26-06	板野郡	板野町	大坂字奥	東谷川	土石流	H22.3.19	139	H22.3.19	140
26-07	板野郡	板野町	大坂字川北	西谷川	土石流	H22.3.19	139	-	-
26-09	板野郡	板野町	大坂字川走	川走谷	土石流	H22.3.19	139	-	-
26-10	板野郡	板野町	吹田	中央谷	土石流	H23.3.24	168	-	-
26-03	板野郡	板野町	犬伏	長谷川	土石流	H23.3.24	168	-	-
26-04	板野郡	板野町	犬伏	蔵ノ谷	土石流	H23.3.24	168	-	-

<地すべり>

危険箇所番号	所在地			区域名称	土砂災害の発生 因となる自然現 象種類	警戒区域告示		特別警戒区域告示	
	郡・市	町・村	字			年月日	番号	年月日	番号
413	板野郡	板野町	大坂	大坂(2)	地すべり	H25.3.29	164	-	-
414	板野郡	板野町	大坂	大坂(3)	地すべり	H25.3.29	164	-	-
415	板野郡	板野町	川端	川端	地すべり	H25.3.29	164	-	-
416	板野郡	板野町	犬伏	犬伏	地すべり	H25.3.29	164	-	-
421	板野郡	板野町	那東	那東	地すべり	H25.3.29	164	-	-
422	板野郡	板野町	羅漢	羅漢	地すべり	H25.3.29	164	-	-

板野町指定箇所一覧表

<急傾斜地の崩壊>

危険箇所番号	所在地			区域名称	土砂災害の発生 因となる自然現象種類	警戒区域告示		特別警戒区域告示	
	箇所番号	郡・市	町・村			字	年月日	番号	年月日
II-3751	板野郡	上板町	神宅字大山	大山(1)	急傾斜地の崩壊	H21.8.21	520	H21.8.21	524
II-3749	板野郡	上板町	神宅字大谷	大谷(1)	急傾斜地の崩壊	H22.6.17	362	H22.6.17	364
II-3753	板野郡	上板町	神宅字寺屋敷	寺屋敷(1)	急傾斜地の崩壊	H22.6.17	362	H22.6.17	364
I-789	板野郡	上板町	西分字山崎	山崎	急傾斜地の崩壊	H22.6.17	362	H22.6.17	364
II-3744	板野郡	上板町	西分字山崎	山崎(2)	急傾斜地の崩壊	H22.6.17	362	H22.6.17	364
II-3745	板野郡	上板町	西分字山崎	山崎(3)	急傾斜地の崩壊	H22.6.17	362	H22.6.17	364
II-4199	板野郡	上板町	西分字山崎	山崎(1)※	急傾斜地の崩壊	H25.11.8	679	H25.11.8	680
II-7752	板野郡	上板町	西分字祝山	祝山(1)	急傾斜地の崩壊	H22.6.17	362	H22.6.17	364
II-3754	板野郡	上板町	泉谷字寺ノ下	寺ノ下(1)	急傾斜地の崩壊	H22.6.17	362	H22.6.17	364
II-3755	板野郡	上板町	泉谷字浦田	浦田(1)	急傾斜地の崩壊	H22.6.17	362	H22.6.17	364
II-3756	板野郡	上板町	泉谷字上下段	上下段(1)	急傾斜地の崩壊	H22.6.17	362	H22.6.17	364
II-3757	板野郡	上板町	泉谷字瀧ヶ山	瀧ヶ山(1)	急傾斜地の崩壊	H22.6.17	362	H22.6.17	364
II-3758	板野郡	上板町	泉谷字カニハ	カニハ(1)	急傾斜地の崩壊	H22.6.17	362	H22.6.17	364
II-3759	板野郡	上板町	引野字鳶谷	鳶谷(1)	急傾斜地の崩壊	H22.6.17	362	H22.6.17	364
II-3760	板野郡	上板町	引野字宮ヶ谷	宮ヶ谷(1)	急傾斜地の崩壊	H22.6.17	362	H22.6.17	364
II-3761	板野郡	上板町	引野字宮ヶ谷	宮ヶ谷(2)	急傾斜地の崩壊	H22.6.17	362	-	-
I-790	板野郡	上板町	引野字青谷	青谷(1)	急傾斜地の崩壊	H22.6.17	362	H22.6.17	364
II-3752	板野郡	上板町	神宅字大山	日ノ谷口	急傾斜地の崩壊	R1.9.24	396	R1.9.24	398
III-20	板野郡	上板町	神宅字大谷	大谷(2)	急傾斜地の崩壊	R1.9.24	396		
III-21	板野郡	上板町	神宅字空田、坂口	坂口(1)	急傾斜地の崩壊	R1.9.24	396	R1.9.24	398
III-22	板野郡	上板町	神宅字坂口	坂口(2)	急傾斜地の崩壊	R1.9.24	396		
III-23	板野郡	上板町	神宅字横山ノ下	横山ノ下(1)	急傾斜地の崩壊	R1.9.24	396	R1.9.24	398
III-24	板野郡	上板町	神宅字台山	台山	急傾斜地の崩壊	R1.9.24	396	R1.9.24	398
III-25	板野郡	上板町	泉谷字上下段、車谷	上下段	急傾斜地の崩壊	R1.9.24	396	R1.9.24	398
III-26	板野郡	上板町	泉谷字西地、野神、寺ノ下	西地	急傾斜地の崩壊	R1.9.24	396	R1.9.24	398
III-27	板野郡	上板町	泉谷字寺ノ下、西地	西縁口	急傾斜地の崩壊	R1.9.24	396	R1.9.24	398
III-28	板野郡	上板町	引野字宮ヶ谷、字西光寺	宮ヶ谷(3)	急傾斜地の崩壊	R1.9.24	396	R1.9.24	398
III-29	板野郡	上板町	引野字山田原、安楽寺谷、宮ヶ谷、大畑	山田原	急傾斜地の崩壊	R1.9.24	396	R1.9.24	398

<土石流>

危険箇所番号	所在地			区域名称	土砂災害の発生 因となる自然現象種類	警戒区域告示		特別警戒区域告示	
	箇所番号	郡・市	町・村			字	年月日	番号	年月日
405-II-04	板野郡	上板町	神宅字祝谷	祝谷小谷	土石流	H22.6.17	362	-	-
405-I-08	板野郡	上板町	神宅字横山ノ下	台山谷川	土石流	H22.6.17	362	H22.6.17	364
405-I-09	板野郡	上板町	神宅字神宮寺	小谷川	土石流	H22.6.17	362	H22.6.17	364
405-I-12	板野郡	上板町	神宅字大谷	大谷川	土石流	H22.6.17	362	-	-
405-II-03	板野郡	上板町	神宅	二股谷川	土石流	H22.6.17	362	H22.6.17	364
405-I-10	板野郡	上板町	神宅	宮ヶ谷川	土石流	H22.6.17	362	H22.6.17	364
405-I-11	板野郡	上板町	神宅	大山谷川	土石流	H22.6.17	362	H22.6.17	364
405-II-02	板野郡	上板町	泉谷字西地	引野谷	土石流	H22.6.17	362	H22.6.17	364
405-I-05	板野郡	上板町	泉谷	鳶ヶ谷川	土石流	H22.6.17	362	H22.6.17	364
405-I-06	板野郡	上板町	泉谷	鳶ヶ谷北谷	土石流	H22.6.17	362	H22.6.17	364
405-I-07	板野郡	上板町	泉谷字上下段	馬木谷川	土石流	H22.6.17	362	H22.6.17	364
405-I-01	板野郡	上板町	引野字関堀	関堀谷川	土石流	H22.6.17	362	H22.6.17	364
405-I-02	板野郡	上板町	引野字関堀	関堀谷川支流	土石流	H22.6.17	362	H22.6.17	364
405-I-03	板野郡	上板町	引野字天神前	前坂口谷川	土石流	H22.6.17	362	H22.6.17	364

4-9 土砂災害警戒区域等の指定状況

405-II-01	板野郡	上板町	引野字天神前	前坂口谷川支流	土石流	H22.6.17	362	-	-
407-I-013	阿波市 板野郡	土成町 上板町	高尾 引野字安楽寺	安楽寺谷川※	土石流	R1.12.20	595	R1.12.20	597

つるぎ町指定箇所一覧表

〈急傾斜地の崩壊〉

危険箇所番号	所在地			区域名称	土砂災害の発生 因となる自然現象 種類	警戒区域告示		特別警戒区域告示	
	箇所番号	郡・市	町・村			字	年月日	番号	年月日
I-524	美馬郡	つるぎ町	半田字紙屋	紙屋(1)	急傾斜地の崩壊	H21.10.30	653	H21.10.30	654
I-525	美馬郡	つるぎ町	半田字紙屋	紙屋(2)	急傾斜地の崩壊	H20.9.16	541	H20.9.16	542
I-526	美馬郡	つるぎ町	半田字紙屋	紙屋(3)	急傾斜地の崩壊	H20.9.16	541	H20.9.16	542
II-1848	美馬郡	つるぎ町	半田字紙屋	紙屋(4)	急傾斜地の崩壊	H20.9.16	541	H20.9.16	542
II-1851	美馬郡	つるぎ町	半田字紙屋	紙屋(7)	急傾斜地の崩壊	H21.10.30	653	H21.10.30	654
II-1852	美馬郡	つるぎ町	半田字紙屋	紙屋(8)	急傾斜地の崩壊	H20.9.16	541	H20.9.16	542
II-1853	美馬郡	つるぎ町	半田字紙屋	紙屋(9)	急傾斜地の崩壊	H21.10.30	653	H21.10.30	654
II-1855	美馬郡	つるぎ町	半田字紙屋	紙屋(11)	急傾斜地の崩壊	H20.9.16	541	H20.9.16	542
II-1856	美馬郡	つるぎ町	半田字紙屋	紙屋(12)	急傾斜地の崩壊	H20.9.16	541	H20.9.16	542
II-1857	美馬郡	つるぎ町	半田字紙屋	紙屋(13)	急傾斜地の崩壊	H21.10.30	653	H21.10.30	654
II-1858	美馬郡	つるぎ町	半田字紙屋	紙屋(14)	急傾斜地の崩壊	H21.10.30	653	H21.10.30	654
II-1859	美馬郡	つるぎ町	半田字紙屋	紙屋(15)	急傾斜地の崩壊	H21.10.30	653	H21.10.30	654
II-1860	美馬郡	つるぎ町	半田字紙屋	紙屋(16)	急傾斜地の崩壊	H21.10.30	653	H21.10.30	654
II-1861	美馬郡	つるぎ町	半田字紙屋	紙屋(17)	急傾斜地の崩壊	H20.9.16	541	H20.9.16	542
I-464	美馬郡	つるぎ町	半田字中藪	中藪(1)	急傾斜地の崩壊	H20.9.16	541	H20.9.16	542
I-466	美馬郡	つるぎ町	半田字中藪	中藪(3)	急傾斜地の崩壊	H20.9.16	541	H20.9.16	542
I-471	美馬郡	つるぎ町	半田字天皇	天皇	急傾斜地の崩壊	H21.5.20	310	H21.5.20	311
I-477	美馬郡	つるぎ町	半田字東久保	東久保(1)	急傾斜地の崩壊	H21.5.20	310	H21.5.20	311
I-478	美馬郡	つるぎ町	半田字東久保	東久保(2)	急傾斜地の崩壊	H21.5.20	310	H21.5.20	311
II-1569	美馬郡	つるぎ町	半田字東久保	東久保(9)	急傾斜地の崩壊	H21.5.20	310	H21.5.20	311
II-1575	美馬郡	つるぎ町	半田字東久保	東久保(15)	急傾斜地の崩壊	H21.5.20	310	H21.5.20	311
II-1576	美馬郡	つるぎ町	半田字東久保	東久保(16)	急傾斜地の崩壊	H21.5.20	310	H21.5.20	311
I-480	美馬郡	つるぎ町	半田字木ノ内	木ノ内	急傾斜地の崩壊	H21.5.20	310	H21.5.20	311
I-479	美馬郡	つるぎ町	半田字木ノ内	木ノ内(2)	急傾斜地の崩壊	H21.5.20	310	H21.5.20	311
II-1579	美馬郡	つるぎ町	半田字木ノ内	木ノ内(3)	急傾斜地の崩壊	H21.5.20	310	H21.5.20	311
II-1849	美馬郡	つるぎ町	半田字葛城	葛城(14)	急傾斜地の崩壊	H21.10.30	653	H21.10.30	654
II-1854	美馬郡	つるぎ町	半田字葛城	葛城(15)	急傾斜地の崩壊	H21.10.30	653	H21.10.30	654
II-1863 II-1864	美馬郡	つるぎ町	半田字葛城	葛城(16)	急傾斜地の崩壊	H21.10.30	653	H21.10.30	654
II-1865	美馬郡	つるぎ町	半田字葛城	葛城(18)	急傾斜地の崩壊	H21.10.30	653	H21.10.30	654
II-1866	美馬郡	つるぎ町	半田字葛城	葛城(19)	急傾斜地の崩壊	H21.10.30	653	H21.10.30	654
II-1850	美馬郡	つるぎ町	半田字中熊	中熊(12)	急傾斜地の崩壊	H21.10.30	653	H21.10.30	654
I-511	美馬郡	つるぎ町	半田字上蓮	上蓮(1)	急傾斜地の崩壊	H22.10.6	584	H22.10.6	585
I-512	美馬郡	つるぎ町	半田字上蓮	上蓮(2)	急傾斜地の崩壊	H22.10.6	584	H22.10.6	585
II-1794	美馬郡	つるぎ町	半田字上蓮	上蓮(3)	急傾斜地の崩壊	H22.10.6	584	H22.10.6	585
II-1795	美馬郡	つるぎ町	半田字上蓮	上蓮(4)	急傾斜地の崩壊	H22.10.6	584	H22.10.6	585
II-1796	美馬郡	つるぎ町	半田字上蓮	上蓮(5)	急傾斜地の崩壊	H22.10.6	584	H22.10.6	585
II-1797	美馬郡	つるぎ町	半田字上蓮	上蓮(6)	急傾斜地の崩壊	H22.10.6	584	H22.10.6	585
II-1798	美馬郡	つるぎ町	半田字上蓮	上蓮(7)	急傾斜地の崩壊	H22.10.6	584	H22.10.6	585

II-1799	美馬郡	つるぎ町	半田字上蓮	上蓮(8)	急傾斜地の崩壊	H22.10.6	584	H22.10.6	585
I-509	美馬郡	つるぎ町	半田字上蓮	坂根(1)	急傾斜地の崩壊	H22.10.6	584	H22.10.6	585
I-510	美馬郡	つるぎ町	半田字坂根	坂根(3)	急傾斜地の崩壊	H22.10.6	584	H22.10.6	585
II-1781	美馬郡	つるぎ町	半田字坂根	坂根(4)	急傾斜地の崩壊	H22.10.6	584	H22.10.6	585
II-1782	美馬郡	つるぎ町	半田字坂根	坂根(5)	急傾斜地の崩壊	H22.10.6	584	H22.10.6	585
II-1785	美馬郡	つるぎ町	半田字坂根	坂根(8)	急傾斜地の崩壊	H22.10.6	584	H22.10.6	585
II-1787	美馬郡	つるぎ町	半田字坂根	坂根(10)	急傾斜地の崩壊	H22.10.6	584	H22.10.6	585
II-1788	美馬郡	つるぎ町	半田字坂根	坂根(11)	急傾斜地の崩壊	H22.10.6	584	H22.10.6	585
II-1789	美馬郡	つるぎ町	半田字坂根	坂根(12)	急傾斜地の崩壊	H22.10.6	584	H22.10.6	585
II-1790	美馬郡	つるぎ町	半田字坂根	坂根(13)	急傾斜地の崩壊	H22.10.6	584	H22.10.6	585
II-1791	美馬郡	つるぎ町	半田字坂根	坂根(14)	急傾斜地の崩壊	H22.10.6	584	H22.10.6	585
II-1792	美馬郡	つるぎ町	半田字坂根	坂根(15)	急傾斜地の崩壊	H22.10.6	584	H22.10.6	585
II-1783	美馬郡	つるぎ町	半田字下尾尻	坂根(6)	急傾斜地の崩壊	H22.10.6	584	H22.10.6	585
I-513	美馬郡	つるぎ町	半田字日谷尾	日谷尾(1)	急傾斜地の崩壊	H22.10.6	584	H22.10.6	585
II-1802	美馬郡	つるぎ町	半田字日谷尾	日谷尾(2)	急傾斜地の崩壊	H22.10.6	584	H22.10.6	585
II-1804	美馬郡	つるぎ町	半田字日谷尾	日谷尾(4)	急傾斜地の崩壊	H22.10.6	584	H22.10.6	585
II-1805	美馬郡	つるぎ町	半田字日谷尾	日谷尾(5)	急傾斜地の崩壊	H22.10.6	584	H22.10.6	585
II-1793	美馬郡	つるぎ町	半田字小井野	小井野	急傾斜地の崩壊	H22.10.6	584	H22.10.6	585
I-474	美馬郡	つるぎ町	半田字田井	田井(3)	急傾斜地の崩壊	H23.3.24	168	H23.3.24	170
II-1875	美馬郡	つるぎ町	半田字櫻尾	櫻尾(1)	急傾斜地の崩壊	H28.3.31	230	H28.3.31	231
II-1876	美馬郡	つるぎ町	半田字櫻尾	櫻尾(2)	急傾斜地の崩壊	H28.3.31	230	H28.3.31	231
II-1877	美馬郡	つるぎ町	半田字櫻尾	櫻尾(3)	急傾斜地の崩壊	H28.3.31	230	H28.3.31	231
II-1878	美馬郡	つるぎ町	半田字上喜来	櫻尾(4)	急傾斜地の崩壊	H28.3.31	230	H28.3.31	231
I-498	美馬郡	つるぎ町	半田字日開野	日開野(2)	急傾斜地の崩壊	H23.3.24	168	H23.3.24	170
I-499	美馬郡	つるぎ町	半田字日開野	日開野(3)	急傾斜地の崩壊	H23.3.24	168	H23.3.24	170
I-494	美馬郡	つるぎ町	半田字下竹	下竹(2)	急傾斜地の崩壊	H24.11.21	807	H24.11.21	808
I-495	美馬郡	つるぎ町	半田字下竹	下竹(3)	急傾斜地の崩壊	H24.11.21	807	H24.11.21	808
I-500	美馬郡	つるぎ町	半田字高清	川又(1)	急傾斜地の崩壊	H24.11.21	807	H24.11.21	808
I-501	美馬郡	つるぎ町	半田字高清	高清(1)	急傾斜地の崩壊	H24.11.21	807	H24.11.21	808
I-502	美馬郡	つるぎ町	半田字高清	高清(2)	急傾斜地の崩壊	H24.11.21	807	H24.11.21	808
I-503	美馬郡	つるぎ町	半田字高清	高清(3)	急傾斜地の崩壊	H24.11.21	807	H24.11.21	808
II-1738	美馬郡	つるぎ町	半田字日開野	日開野(11)	急傾斜地の崩壊	H24.11.21	807	H24.11.21	808
II-1739	美馬郡	つるぎ町	半田字日開野	日開野(12)	急傾斜地の崩壊	H24.11.21	807	H24.11.21	808
II-1740	美馬郡	つるぎ町	半田字日開野	日開野(13)	急傾斜地の崩壊	H24.11.21	807	H24.11.21	808
II-1741	美馬郡	つるぎ町	半田字日開野	日開野(14)	急傾斜地の崩壊	H24.11.21	807	H24.11.21	808
II-1746	美馬郡	つるぎ町	半田字高清	川又(2)	急傾斜地の崩壊	H24.11.21	807	H24.11.21	808
II-1747	美馬郡	つるぎ町	半田字高清	川又(3)	急傾斜地の崩壊	H24.11.21	807	H24.11.21	808
II-1748	美馬郡	つるぎ町	半田字高清	高清(4)	急傾斜地の崩壊	H24.11.21	807	H24.11.21	808
II-1749	美馬郡	つるぎ町	半田字高清	高清(5)	急傾斜地の崩壊	H24.11.21	807	H24.11.21	808
II-1750	美馬郡	つるぎ町	半田字高清	高清(6)	急傾斜地の崩壊	H24.11.21	807	H24.11.21	808
II-1751	美馬郡	つるぎ町	半田字高清	高清(7)	急傾斜地の崩壊	H24.11.21	807	H24.11.21	808
II-1752	美馬郡	つるぎ町	半田字高清	高清(8)	急傾斜地の崩壊	H24.11.21	807	H24.11.21	808

II-1898	美馬市	つるぎ町	半田字長野	長野(9)	急傾斜地の崩壊	H29.3.17	131	H29.3.17	132
II-1899	美馬市	つるぎ町	半田字長野	長野(10)	急傾斜地の崩壊	H29.3.17	131	H29.3.17	132
II-1900	美馬市	つるぎ町	半田字小谷	長野(11)	急傾斜地の崩壊	H29.3.17	131	H29.3.17	132
II-1862	美馬市	つるぎ町	半田字紙屋	紙屋(18)	急傾斜地の崩壊	H29.3.17	131	-	-
I-533	美馬市	つるぎ町	半田字小谷	小谷(1)	急傾斜地の崩壊	H29.3.17	131	H29.3.17	132
II-1901	美馬市	つるぎ町	半田字小谷	小谷(2)	急傾斜地の崩壊	H29.3.17	131	H29.3.17	132
II-1902	美馬市	つるぎ町	半田字小谷	小谷(3)	急傾斜地の崩壊	H29.3.17	131	H29.3.17	132
II-1903	美馬市	つるぎ町	半田字小谷	小谷(4)	急傾斜地の崩壊	H29.3.17	131	H29.3.17	132
II-1904	美馬市	つるぎ町	半田字小谷	小谷(5)	急傾斜地の崩壊	H29.3.17	131	H29.3.17	132
II-1905	美馬市	つるぎ町	半田字小谷	小谷(6)	急傾斜地の崩壊	H29.3.17	131	H29.3.17	132
II-1906	美馬市	つるぎ町	半田字小谷	小谷(7)	急傾斜地の崩壊	H29.3.17	131	H29.3.17	132
II-1907	美馬市	つるぎ町	半田字小谷	小谷(8)	急傾斜地の崩壊	H29.3.17	131	H29.3.17	132
II-1908	美馬市	つるぎ町	半田字小谷	小谷(9)	急傾斜地の崩壊	H29.3.17	131	H29.3.17	132
II-1909	美馬市	つるぎ町	半田字小谷	小谷(10)	急傾斜地の崩壊	H29.3.17	131	H29.3.17	132
II-1910	美馬市	つるぎ町	半田字小谷	小谷(11)	急傾斜地の崩壊	H29.3.17	131	H29.3.17	132
II-1911	美馬市	つるぎ町	半田字小谷	小谷(12)	急傾斜地の崩壊	H29.3.17	131	H29.3.17	132
II-1912	美馬市	つるぎ町	半田字小谷	小谷(13)	急傾斜地の崩壊	H29.3.17	131	H29.3.17	132
II-1913	美馬市	つるぎ町	半田字小谷	小谷(14)	急傾斜地の崩壊	H29.3.17	131	H29.3.17	132
II-1914	美馬市	つるぎ町	半田字小谷	小谷(15)	急傾斜地の崩壊	H29.3.17	131	H29.3.17	132
II-1915	美馬市	つるぎ町	半田字小谷	小谷(16)	急傾斜地の崩壊	H29.3.17	131	H29.3.17	132
II-1916	美馬市	つるぎ町	半田字小谷	小谷(17)	急傾斜地の崩壊	H29.3.17	131	H29.3.17	132
II-1917	美馬市	つるぎ町	半田字小谷	小谷(18)	急傾斜地の崩壊	H29.3.17	131	H29.3.17	132
II-1918	美馬市	つるぎ町	半田字小谷	小谷(19)	急傾斜地の崩壊	H29.3.17	131	H29.3.17	132
II-1919	美馬市	つるぎ町	半田字小谷	小谷(20)	急傾斜地の崩壊	H29.3.17	131	H29.3.17	132
II-1920	美馬市	つるぎ町	半田字小谷	小谷(21)	急傾斜地の崩壊	H29.3.17	131	H29.3.17	132
II-1921	美馬市	つるぎ町	半田字小谷	小谷(22)	急傾斜地の崩壊	H29.3.17	131	H29.3.17	132
II-1922	美馬市	つるぎ町	半田字小谷	小谷(23)	急傾斜地の崩壊	H29.3.17	131	H29.3.17	132
II-1923	美馬市	つるぎ町	半田字小谷	小谷(24)	急傾斜地の崩壊	H29.3.17	131	H29.3.17	132
I-600	美馬郡	つるぎ町	貞光字長瀬	長瀬(1)	急傾斜地の崩壊	H21.10.30	653	H21.10.30	654
II-2399	美馬郡	つるぎ町	貞光字長瀬	長瀬(22)	急傾斜地の崩壊	H21.10.30	653	H21.10.30	654
II-2400	美馬郡	つるぎ町	貞光字長瀬	長瀬(23)	急傾斜地の崩壊	H21.10.30	653	H21.10.30	654
II-2401	美馬郡	つるぎ町	貞光字長瀬	長瀬(24)	急傾斜地の崩壊	H21.10.30	653	H21.10.30	654
I-580	美馬郡	つるぎ町	貞光字西山	西山(1)	急傾斜地の崩壊	H23.3.24	168	H23.3.24	170
I-581	美馬郡	つるぎ町	貞光字西山	西山(2)	急傾斜地の崩壊	H23.3.24	168	H23.3.24	170
II-2194	美馬郡	つるぎ町	貞光字西山	西山(5)	急傾斜地の崩壊	H23.3.24	168	H23.3.24	170
II-2195	美馬郡	つるぎ町	貞光字西山	西山(6)	急傾斜地の崩壊	H23.3.24	168	-	-
II-2196	美馬郡	つるぎ町	貞光字西山	西山(7)	急傾斜地の崩壊	H23.3.24	168	H23.3.24	170
II-2197	美馬郡	つるぎ町	貞光字西山	西山(8)	急傾斜地の崩壊	H23.3.24	168	H23.3.24	170
I-587	美馬郡	つるぎ町	貞光字辻	辻(1)	急傾斜地の崩壊	H23.3.24	168	H23.3.24	170
I-588	美馬郡	つるぎ町	貞光字辻	辻(2)	急傾斜地の崩壊	H23.3.24	168	H23.3.24	170
II-2237	美馬郡	つるぎ町	貞光字平石	平石(1)	急傾斜地の崩壊	H23.3.24	168	H23.3.24	170
II-2241	美馬郡	つるぎ町	貞光字平石	平石(5)	急傾斜地の崩壊	H23.3.24	168	H23.3.24	170

II-2242	美馬郡	つるぎ町	貞光字平石	平石(6)	急傾斜地の崩壊	H23.3.24	168	—	—
I-605	美馬郡	つるぎ町	貞光字宮平	宮平(1)	急傾斜地の崩壊	H25.11.8	679	H25.11.8	680
II-2492	美馬郡	つるぎ町	貞光字宮平	宮平(5)	急傾斜地の崩壊	H25.11.8	679	H25.11.8	680
II-2493	美馬郡	つるぎ町	貞光字宮平	宮平(6)	急傾斜地の崩壊	H25.11.8	679	H25.11.8	680
II-2342	美馬郡	つるぎ町	貞光字宮平	吉良(3)	急傾斜地の崩壊	H25.11.8	679	H25.11.8	680
II-2361	美馬郡	つるぎ町	貞光字宮平	吉良(22)	急傾斜地の崩壊	H25.11.8	679	H25.11.8	680
II-2341	美馬郡	つるぎ町	貞光字横野	吉良(2)	急傾斜地の崩壊	H25.11.8	679	—	—
II-2350	美馬郡	つるぎ町	貞光字横野	吉良(11)	急傾斜地の崩壊	H25.11.8	679	H25.11.8	680
II-2351	美馬郡	つるぎ町	貞光字横野	吉良(12)	急傾斜地の崩壊	H25.11.8	679	H25.11.8	680
II-2338	美馬郡	つるぎ町	貞光字横野	横野(1)	急傾斜地の崩壊	H25.11.8	679	H25.11.8	680
II-2339	美馬郡	つるぎ町	貞光字横野	横野(2)	急傾斜地の崩壊	H25.11.8	679	H25.11.8	680
II-2340	美馬郡	つるぎ町	貞光字横野	横野(3)	急傾斜地の崩壊	H25.11.8	679	H25.11.8	680
II-2343	美馬郡	つるぎ町	貞光字吉良	吉良(4)	急傾斜地の崩壊	H25.11.8	679	H25.11.8	680
II-2348	美馬郡	つるぎ町	貞光字吉良	吉良(9)	急傾斜地の崩壊	H25.11.8	679	H25.11.8	680
II-2349	美馬郡	つるぎ町	貞光字吉良	吉良(10)	急傾斜地の崩壊	H25.11.8	679	H25.11.8	680
II-2352	美馬郡	つるぎ町	貞光字吉良	吉良(13)	急傾斜地の崩壊	H25.11.8	679	H25.11.8	680
II-2353	美馬郡	つるぎ町	貞光字吉良	吉良(14)	急傾斜地の崩壊	H25.11.8	679	H25.11.8	680
II-2356	美馬郡	つるぎ町	貞光字吉良	吉良(17)	急傾斜地の崩壊	H25.11.8	679	—	—
II-2358	美馬郡	つるぎ町	貞光字吉良	吉良(19)	急傾斜地の崩壊	H25.11.8	679	H25.11.8	680
II-2359	美馬郡	つるぎ町	貞光字吉良	吉良(20)	急傾斜地の崩壊	H25.11.8	679	H25.11.8	680
II-2360	美馬郡	つるぎ町	貞光字吉良	吉良(21)	急傾斜地の崩壊	H25.11.8	679	H25.11.8	680
II-2519	美馬郡	つるぎ町	貞光字日浦	日浦(1)	急傾斜地の崩壊	H25.11.8	679	H25.11.8	680
II-2521	美馬郡	つるぎ町	貞光字日浦	日浦(3)	急傾斜地の崩壊	H25.11.8	679	H25.11.8	680
II-2523	美馬郡	つるぎ町	貞光字日浦	日浦(5)	急傾斜地の崩壊	H25.11.8	679	H25.11.8	680
II-2524	美馬郡	つるぎ町	貞光字日浦	日浦(6)	急傾斜地の崩壊	H25.11.8	679	H25.11.8	680
II-2535	美馬郡	つるぎ町	貞光字猿飼	猿飼(2)	急傾斜地の崩壊	H25.11.8	679	H25.11.8	680
II-2536	美馬郡	つるぎ町	貞光字猿飼	猿飼(3)	急傾斜地の崩壊	H25.11.8	679	H25.11.8	680
II-2538	美馬郡	つるぎ町	貞光字猿飼	猿飼(5)	急傾斜地の崩壊	H25.11.8	679	H25.11.8	680
II-2539	美馬郡	つるぎ町	貞光字猿飼	猿飼(6)	急傾斜地の崩壊	H25.11.8	679	H25.11.8	680
II-2540	美馬郡	つるぎ町	貞光字猿飼	猿飼(7)	急傾斜地の崩壊	H25.11.8	679	H25.11.8	680
II-2541	美馬郡	つるぎ町	貞光字猿飼	猿飼(8)	急傾斜地の崩壊	H25.11.8	679	H25.11.8	680
II-2542	美馬郡	つるぎ町	貞光字成谷	成谷	急傾斜地の崩壊	H25.11.8	679	H25.11.8	680
I-593	美馬市	つるぎ町	貞光字別所	別所	急傾斜地の崩壊	H29.3.17	131	H29.3.17	132
II-2288	美馬市	つるぎ町	貞光字別所	別所(2)	急傾斜地の崩壊	H29.3.17	131	H29.3.17	132
II-2289	美馬市	つるぎ町	貞光字別所	別所(3)	急傾斜地の崩壊	H29.3.17	131	H29.3.17	132
II-2290	美馬市	つるぎ町	貞光字別所	別所(4)	急傾斜地の崩壊	H29.3.17	131	H29.3.17	132
II-2291	美馬市	つるぎ町	貞光字別所	別所(5)	急傾斜地の崩壊	H29.3.17	131	H29.3.17	132
I-602	美馬市	つるぎ町	貞光字平野	平野(1)	急傾斜地の崩壊	H29.3.17	131	H29.3.17	132
II-2441	美馬市	つるぎ町	貞光字平野	平野(6)	急傾斜地の崩壊	H29.3.17	131	H29.3.17	132
II-2442	美馬市	つるぎ町	貞光字平野	平野(7)	急傾斜地の崩壊	H29.3.17	131	H29.3.17	132
II-2446	美馬市	つるぎ町	貞光字平野	平野(11)	急傾斜地の崩壊	H29.3.17	131	H29.3.17	132
II-2447	美馬市	つるぎ町	貞光字家賀道下	家賀道下(1)	急傾斜地の崩壊	H29.3.17	131	H29.3.17	132

II-2102	美馬郡	つるぎ町	一字字川又	川又(14)	急傾斜地の崩壊	H21.8.21	520	H21.8.21	524
II-2103	美馬郡	つるぎ町	一字字川又	川又(15)	急傾斜地の崩壊	H21.8.21	520	H21.8.21	524
II-2104	美馬郡	つるぎ町	一字字川又	川又(16)	急傾斜地の崩壊	H21.8.21	520	H21.8.21	524
II-2105	美馬郡	つるぎ町	一字字川又	川又(17)	急傾斜地の崩壊	H21.8.21	520	H21.8.21	524
II-2139	美馬郡	つるぎ町	一字字廣澤	広沢(1)	急傾斜地の崩壊	H21.8.21	520	H21.8.21	524
II-2140	美馬郡	つるぎ町	一字字廣澤	広沢(2)	急傾斜地の崩壊	H21.8.21	520	H21.8.21	524
II-2141	美馬郡	つるぎ町	一字字廣澤	広沢(3)	急傾斜地の崩壊	H21.8.21	520	H21.8.21	524
II-2142	美馬郡	つるぎ町	一字字廣澤	広沢(4)	急傾斜地の崩壊	H21.8.21	520	H21.8.21	524
I-571	美馬郡	つるぎ町	一字字桑平	桑平(1)	急傾斜地の崩壊	H21.8.21	520	H21.8.21	524
II-2126	美馬郡	つるぎ町	一字字桑平	桑平(2)	急傾斜地の崩壊	H21.8.21	520	H21.8.21	524
II-2127	美馬郡	つるぎ町	一字字桑平	桑平(3)	急傾斜地の崩壊	H21.8.21	520	H21.8.21	524
II-2128	美馬郡	つるぎ町	一字字桑平	桑平(4)	急傾斜地の崩壊	H21.8.21	520	H21.8.21	524
II-2129	美馬郡	つるぎ町	一字字桑平	桑平(5)	急傾斜地の崩壊	H21.8.21	520	H21.8.21	524
II-2130	美馬郡	つるぎ町	一字字桑平	桑平(6)	急傾斜地の崩壊	H21.8.21	520	H21.8.21	524
II-2131	美馬郡	つるぎ町	一字字桑平	桑平(7)	急傾斜地の崩壊	H21.8.21	520	H21.8.21	524
II-2132	美馬郡	つるぎ町	一字字桑平	桑平(8)	急傾斜地の崩壊	H21.8.21	520	H21.8.21	524
II-2133	美馬郡	つるぎ町	一字字桑平	桑平(9)	急傾斜地の崩壊	H21.8.21	520	H21.8.21	524
II-2134	美馬郡	つるぎ町	一字字桑平	桑平(10)	急傾斜地の崩壊	H21.8.21	520	H21.8.21	524
II-2135	美馬郡	つるぎ町	一字字桑平	桑平(11)	急傾斜地の崩壊	H21.8.21	520	H21.8.21	524
II-2136	美馬郡	つるぎ町	一字字桑平	桑平(12)	急傾斜地の崩壊	H21.8.21	520	H21.8.21	524
II-2137	美馬郡	つるぎ町	一字字桑平	桑平(13)	急傾斜地の崩壊	H21.8.21	520	H21.8.21	524
II-2138	美馬郡	つるぎ町	一字字桑平	桑平(14)	急傾斜地の崩壊	H21.8.21	520	H21.8.21	524
II-2143	美馬郡	つるぎ町	一字字漆野瀬	漆野瀬(1)	急傾斜地の崩壊	H21.8.21	520	H21.8.21	524
II-2144	美馬郡	つるぎ町	一字字漆野瀬	漆野瀬(2)	急傾斜地の崩壊	H21.8.21	520	H21.8.21	524
II-2145	美馬郡	つるぎ町	一字字葛籠	葛籠(2)	急傾斜地の崩壊	H21.8.21	520	H21.8.21	524
II-2146	美馬郡	つるぎ町	一字字葛籠	葛籠(3)	急傾斜地の崩壊	H21.8.21	520	H21.8.21	524
II-2147	美馬郡	つるぎ町	一字字葛籠	葛籠(4)	急傾斜地の崩壊	H21.8.21	520	H21.8.21	524
I-535	美馬郡	つるぎ町	一字字赤松	赤松(1)	急傾斜地の崩壊	H22.10.6	584	H22.10.6	585
I-2020	美馬郡	つるぎ町	一字字赤松	赤松(4)	急傾斜地の崩壊	H22.10.6	584	H22.10.6	585
I-538	美馬郡	つるぎ町	一字字赤松	赤松(5)	急傾斜地の崩壊	H22.10.6	584	H22.10.6	585
I-539	美馬郡	つるぎ町	一字字赤松	赤松(6)	急傾斜地の崩壊	H22.10.6	584	H22.10.6	585
I-540	美馬郡	つるぎ町	一字字赤松	赤松(7)	急傾斜地の崩壊	H22.10.6	584	H22.10.6	585
I-541	美馬郡	つるぎ町	一字字赤松	赤松(8)	急傾斜地の崩壊	H22.10.6	584	H22.10.6	585
I-542	美馬郡	つるぎ町	一字字赤松	赤松(9)	急傾斜地の崩壊	H22.10.6	584	—	—
II-1949	美馬郡	つるぎ町	一字字赤松	赤松(16)	急傾斜地の崩壊	H22.10.6	584	H22.10.6	585
II-1950	美馬郡	つるぎ町	一字字赤松	赤松(17)	急傾斜地の崩壊	H22.10.6	584	H22.10.6	585
II-1951	美馬郡	つるぎ町	一字字赤松	赤松(18)	急傾斜地の崩壊	H22.10.6	584	H22.10.6	585
II-1952	美馬郡	つるぎ町	一字字赤松	赤松(19)	急傾斜地の崩壊	H22.10.6	584	H22.10.6	585
II-1954	美馬郡	つるぎ町	一字字赤松	赤松(21)	急傾斜地の崩壊	H22.10.6	584	H22.10.6	585
I-534	美馬郡	つるぎ町	一字字赤松	古見	急傾斜地の崩壊	H23.3.24	168	H23.3.24	170
II-1956	美馬郡	つるぎ町	一字字中横	中横(2)	急傾斜地の崩壊	H22.10.6	584	H22.10.6	585
II-1941	美馬郡	つるぎ町	一字字寺地	寺地(1)	急傾斜地の崩壊	H22.10.6	584	H22.10.6	585

I-562	美馬郡	つるぎ町	一字字白井	白井(1)	急傾斜地の崩壊	H26.8.25	589	H26.8.25	590
II-2073	美馬郡	つるぎ町	一字字白井	白井(2)	急傾斜地の崩壊	H26.8.25	589	H26.8.25	590
II-2074	美馬郡	つるぎ町	一字字白井	白井(3)	急傾斜地の崩壊	H26.8.25	589	H26.8.25	590
II-2076	美馬郡	つるぎ町	一字字白井	白井(5)	急傾斜地の崩壊	H26.8.25	589	H26.8.25	590
II-2077	美馬郡	つるぎ町	一字字白井	白井(6)	急傾斜地の崩壊	H26.8.25	589	H26.8.25	590
II-2078	美馬郡	つるぎ町	一字字白井	白井(7)	急傾斜地の崩壊	H26.8.25	589	H26.8.25	590
II-2079	美馬郡	つるぎ町	一字字白井	白井(8)	急傾斜地の崩壊	H26.8.25	589	H26.8.25	590
II-2080	美馬郡	つるぎ町	一字字白井	白井(9)	急傾斜地の崩壊	H26.8.25	589	H26.8.25	590
II-2081	美馬郡	つるぎ町	一字字白井	白井(10)	急傾斜地の崩壊	H26.8.25	589	H26.8.25	590
II-2082	美馬郡	つるぎ町	一字字白井	白井(11)	急傾斜地の崩壊	H26.8.25	589	H26.8.25	590
II-2083	美馬郡	つるぎ町	一字字白井	白井(12)	急傾斜地の崩壊	H26.8.25	589	H26.8.25	590
I-561	美馬郡	つるぎ町	一字字大屋内	大屋内(1)	急傾斜地の崩壊	H26.8.25	589	H26.8.25	590
II-2067	美馬郡	つるぎ町	一字字大屋内	大屋内(2)	急傾斜地の崩壊	H26.8.25	589	H26.8.25	590
II-2068	美馬郡	つるぎ町	一字字大屋内	大屋内(3)	急傾斜地の崩壊	H26.8.25	589	H26.8.25	590
I-560	美馬郡	つるぎ町	一字字出羽	出羽(1)	急傾斜地の崩壊	H26.8.25	589	H26.8.25	590
II-2065	美馬郡	つるぎ町	一字字出羽	出羽(2)	急傾斜地の崩壊	H26.8.25	589	H26.8.25	590
II-2066	美馬郡	つるぎ町	一字字出羽	出羽(3)	急傾斜地の崩壊	H26.8.25	589	H26.8.25	590
II-2059	美馬郡	つるぎ町	一字字漆日浦	漆日浦(1)	急傾斜地の崩壊	H26.8.25	589	H26.8.25	590
II-2060	美馬郡	つるぎ町	一字字漆日浦	漆日浦(2)	急傾斜地の崩壊	H26.8.25	589	H26.8.25	590
II-2062	美馬郡	つるぎ町	一字字漆日浦	漆日浦(4)	急傾斜地の崩壊	H26.8.25	589	H26.8.25	590
II-2063	美馬郡	つるぎ町	一字字漆日浦	漆日浦(5)	急傾斜地の崩壊	H26.8.25	589	H26.8.25	590
II-2064	美馬郡	つるぎ町	一字字漆日浦	漆日浦(6)	急傾斜地の崩壊	H26.8.25	589	H26.8.25	590
I-557	美馬市	つるぎ町	一字字明谷	明谷	急傾斜地の崩壊	H29.3.17	131	H29.3.17	132
I-558	美馬市	つるぎ町	一字字明谷	明谷(2)	急傾斜地の崩壊	H29.3.17	131	H29.3.17	132
I-559	美馬市	つるぎ町	一字字明谷	明谷(3)	急傾斜地の崩壊	H29.3.17	131	H29.3.17	132
I-2023	美馬市	つるぎ町	一字字明谷	明谷(4)	急傾斜地の崩壊	H29.3.17	131	H29.3.17	132
II-2043	美馬市	つるぎ町	一字字明谷	明谷(5)	急傾斜地の崩壊	H29.3.17	131	H29.3.17	132
II-2044	美馬市	つるぎ町	一字字明谷	明谷(6)	急傾斜地の崩壊	H29.3.17	131	H29.3.17	132
II-2045	美馬市	つるぎ町	一字字明谷	明谷(7)	急傾斜地の崩壊	H29.3.17	131	H29.3.17	132
II-2046	美馬市	つるぎ町	一字字明谷	明谷(8)	急傾斜地の崩壊	H29.3.17	131	H29.3.17	132
II-2047	美馬市	つるぎ町	一字字明谷	明谷(9)	急傾斜地の崩壊	H29.3.17	131	H29.3.17	132
II-2048	美馬市	つるぎ町	一字字明谷	明谷(10)	急傾斜地の崩壊	H29.3.17	131	H29.3.17	132
II-2049	美馬市	つるぎ町	一字字明谷	明谷(11)	急傾斜地の崩壊	H29.3.17	131	H29.3.17	132
II-2050	美馬市	つるぎ町	一字字明谷	明谷(12)	急傾斜地の崩壊	H29.3.17	131	H29.3.17	132
II-2051	美馬市	つるぎ町	一字字明谷	明谷(13)	急傾斜地の崩壊	H29.3.17	131	H29.3.17	132
II-2052	美馬市	つるぎ町	一字字明谷	明谷(14)	急傾斜地の崩壊	H29.3.17	131	H29.3.17	132
I-563	美馬市	つるぎ町	一字字河内	河内	急傾斜地の崩壊	H29.3.17	131	H29.3.17	132
I-564	美馬市	つるぎ町	一字字河内	河内(2)	急傾斜地の崩壊	H29.3.17	131	H29.3.17	132
I-565	美馬市	つるぎ町	一字字河内	河内(3)	急傾斜地の崩壊	H29.3.17	131	H29.3.17	132
I-566	美馬市	つるぎ町	一字字河内	河内(4)	急傾斜地の崩壊	H29.3.17	131	H29.3.17	132
II-2084	美馬市	つるぎ町	一字字河内	河内(5)	急傾斜地の崩壊	H29.3.17	131	H29.3.17	132
II-1957	美馬市	つるぎ町	一字字中野	中野(1)	急傾斜地の崩壊	H29.3.17	131	H29.3.17	132

II-1958	美馬市	つるぎ町	一字字中野	中野(2)	急傾斜地の崩壊	H29.3.17	131	H29.3.17	132
II-1959	美馬市	つるぎ町	一字字中野	中野(3)	急傾斜地の崩壊	H29.3.17	131	H29.3.17	132
II-1960	美馬市	つるぎ町	一字字中野	中野(4)	急傾斜地の崩壊	H29.3.17	131	H29.3.17	132
II-2069	美馬市	つるぎ町	一字字大佐古	大佐古(1)	急傾斜地の崩壊	H29.3.17	131	H29.3.17	132
II-2070	美馬市	つるぎ町	一字字大佐古	大佐古(2)	急傾斜地の崩壊	H29.3.17	131	H29.3.17	132
II-2071	美馬市	つるぎ町	一字字大佐古	大佐古(3)	急傾斜地の崩壊	H29.3.17	131	H29.3.17	132
II-2072	美馬市	つるぎ町	一字字大佐古	大佐古(4)	急傾斜地の崩壊	H29.3.17	131	H29.3.17	132
II-2085	美馬市	つるぎ町	一字字大佐古	平井(1)	急傾斜地の崩壊	H29.3.17	131	H29.3.17	132
II-2086	美馬市	つるぎ町	一字字大佐古	平井(2)	急傾斜地の崩壊	H29.3.17	131	H29.3.17	132
II-2087	美馬市	つるぎ町	一字字大佐古	平井(3)	急傾斜地の崩壊	H29.3.17	131	H29.3.17	132
II-2088	美馬市	つるぎ町	一字字大佐古	平井(4)	急傾斜地の崩壊	H29.3.17	131	H29.3.17	132
I-572	美馬市	つるぎ町	一字字葛籠	葛籠(1)	急傾斜地の崩壊	H29.3.17	131	H29.3.17	132
II-2053	美馬郡	つるぎ町	一字字臼木	臼木(1)	急傾斜地の崩壊	H30.3.29	221	H30.3.29	222
II-2035	美馬郡	つるぎ町	一字字平	平(1)	急傾斜地の崩壊	H30.3.29	221	H30.3.29	222
II-2036	美馬郡	つるぎ町	一字字平	平(2)	急傾斜地の崩壊	H30.3.29	221	H30.3.29	222
II-2037	美馬郡	つるぎ町	一字字平	平(3)	急傾斜地の崩壊	H30.3.29	221	H30.3.29	222
II-2038	美馬郡	つるぎ町	一字字平	平(4)	急傾斜地の崩壊	H30.3.29	221	H30.3.29	222
II-2039	美馬郡	つるぎ町	一字字平	平(5)	急傾斜地の崩壊	H30.3.29	221	H30.3.29	222
II-2040	美馬郡	つるぎ町	一字字平	平(6)	急傾斜地の崩壊	H30.3.29	221	H30.3.29	222
II-2041	美馬郡	つるぎ町	一字字平	平(7)	急傾斜地の崩壊	H30.3.29	221	H30.3.29	222
II-2042	美馬郡	つるぎ町	一字字平	平(8)	急傾斜地の崩壊	H30.3.29	221	H30.3.29	222
II-2054	美馬郡	つるぎ町	一字字漆日浦	臼木(2)	急傾斜地の崩壊	H30.3.29	221	H30.3.29	222
II-2055	美馬郡	つるぎ町	一字字漆日浦	臼木(3)	急傾斜地の崩壊	H30.3.29	221	H30.3.29	222
II-2056	美馬郡	つるぎ町	一字字漆日浦	臼木(4)	急傾斜地の崩壊	H30.3.29	221	H30.3.29	222
II-2057	美馬郡	つるぎ町	一字字明谷	臼木(5)	急傾斜地の崩壊	H30.3.29	221	H30.3.29	222
I-551	美馬郡	つるぎ町	一字字大野	大野(1)	急傾斜地の崩壊	H30.3.29	221	H30.3.29	222
I-552	美馬郡	つるぎ町	一字字伊良原	伊良原(1)	急傾斜地の崩壊	H30.3.29	221	H30.3.29	222
I-553	美馬郡	つるぎ町	一字字久藪	久藪(1)	急傾斜地の崩壊	H30.3.29	221	H30.3.29	222
I-554	美馬郡	つるぎ町	一字字久藪	久藪(2)	急傾斜地の崩壊	H30.3.29	221	H30.3.29	222
I-555	美馬郡	つるぎ町	一字字久藪	久藪(3)	急傾斜地の崩壊	H30.3.29	221	H30.3.29	222
I-556	美馬郡	つるぎ町	一字字久藪	久藪(4)	急傾斜地の崩壊	H30.3.29	221	H30.3.29	222
I-2022	美馬郡	つるぎ町	一字字伊良原	伊良原(2)	急傾斜地の崩壊	H30.3.29	221	H30.3.29	222
II-1995	美馬郡	つるぎ町	一字字十家	十家(1)	急傾斜地の崩壊	H30.3.29	221	H30.3.29	222
II-1996	美馬郡	つるぎ町	一字字十家	十家(2)	急傾斜地の崩壊	H30.3.29	221	H30.3.29	222
II-1997	美馬郡	つるぎ町	一字字十家	十家(3)	急傾斜地の崩壊	H30.3.29	221	H30.3.29	222
II-1998	美馬郡	つるぎ町	一字字十家	十家(4)	急傾斜地の崩壊	H30.3.29	221	H30.3.29	222
II-1999	美馬郡	つるぎ町	一字字十家	十家(5)	急傾斜地の崩壊	H30.3.29	221	H30.3.29	222
II-2000	美馬郡	つるぎ町	一字字十家	十家(6)	急傾斜地の崩壊	H30.3.29	221	H30.3.29	222
II-2004	美馬郡	つるぎ町	一字字子安	子安(1)	急傾斜地の崩壊	H30.3.29	221	H30.3.29	222
II-2005	美馬郡	つるぎ町	一字字子安	子安(2)	急傾斜地の崩壊	H30.3.29	221	H30.3.29	222
II-2006	美馬郡	つるぎ町	一字字久藪	久藪(16)	急傾斜地の崩壊	H30.3.29	221	H30.3.29	222
II-2007	美馬郡	つるぎ町	一字字子安	子安(4)	急傾斜地の崩壊	H30.3.29	221	H30.3.29	222

II-2008	美馬郡	つるぎ町	一字字大野	大野(2)	急傾斜地の崩壊	H30.3.29	221	H30.3.29	222
II-2009	美馬郡	つるぎ町	一字字大野	大野(3)	急傾斜地の崩壊	H30.3.29	221	H30.3.29	222
II-2010	美馬郡	つるぎ町	一字字大野	大野(4)	急傾斜地の崩壊	H30.3.29	221	H30.3.29	222
II-2011	美馬郡	つるぎ町	一字字大野	大野(5)	急傾斜地の崩壊	H30.3.29	221	H30.3.29	222
II-2012	美馬郡	つるぎ町	一字字大野	大野(6)	急傾斜地の崩壊	H30.3.29	221	H30.3.29	222
II-2013	美馬郡	つるぎ町	一字字大野	大野(7)	急傾斜地の崩壊	H30.3.29	221	H30.3.29	222
II-2014	美馬郡	つるぎ町	一字字大野	大野(8)	急傾斜地の崩壊	H30.3.29	221	H30.3.29	222
II-2015	美馬郡	つるぎ町	一字字伊良原	伊良原(3)	急傾斜地の崩壊	H30.3.29	221	H30.3.29	222
II-2016	美馬郡	つるぎ町	一字字伊良原	伊良原(4)	急傾斜地の崩壊	H30.3.29	221	H30.3.29	222
II-2017	美馬郡	つるぎ町	一字字伊良原	伊良原(5)	急傾斜地の崩壊	H30.3.29	221	H30.3.29	222
II-2018	美馬郡	つるぎ町	一字字伊良原	伊良原(6)	急傾斜地の崩壊	H30.3.29	221	H30.3.29	222
II-2019	美馬郡	つるぎ町	一字字伊良原	伊良原(7)	急傾斜地の崩壊	H30.3.29	221	H30.3.29	222
II-2020	美馬郡	つるぎ町	一字字伊良原	伊良原(8)	急傾斜地の崩壊	H30.3.29	221	H30.3.29	222
II-2021	美馬郡	つるぎ町	一字字伊良原	伊良原(9)	急傾斜地の崩壊	H30.3.29	221	H30.3.29	222
II-2022	美馬郡	つるぎ町	一字字久藪	久藪(5)	急傾斜地の崩壊	H30.3.29	221	H30.3.29	222
II-2023	美馬郡	つるぎ町	一字字久藪	久藪(6)	急傾斜地の崩壊	H30.3.29	221	H30.3.29	222
II-2024	美馬郡	つるぎ町	一字字久藪	久藪(7)	急傾斜地の崩壊	H30.3.29	221	H30.3.29	222
II-2025	美馬郡	つるぎ町	一字字久藪	久藪(8)	急傾斜地の崩壊	H30.3.29	221	H30.3.29	222
II-2026	美馬郡	つるぎ町	一字字久藪	久藪(9)	急傾斜地の崩壊	H30.3.29	221	H30.3.29	222
II-2027	美馬郡	つるぎ町	一字字久藪	久藪(10)	急傾斜地の崩壊	H30.3.29	221	H30.3.29	222
II-2028	美馬郡	つるぎ町	一字字久藪	久藪(11)	急傾斜地の崩壊	H30.3.29	221	H30.3.29	222
II-2029	美馬郡	つるぎ町	一字字久藪	久藪(12)	急傾斜地の崩壊	H30.3.29	221	H30.3.29	222
II-2031	美馬郡	つるぎ町	一字字久藪	久藪(14)	急傾斜地の崩壊	H30.3.29	221	H30.3.29	222
II-2032	美馬郡	つるぎ町	一字字久藪	久藪(15)	急傾斜地の崩壊	H30.3.29	221	H30.3.29	222
II-2033	美馬郡	つるぎ町	一字字九藤中	九藤中(1)	急傾斜地の崩壊	H30.3.29	221	H30.3.29	222
I-460	美馬郡	つるぎ町	半田字東毛田	東毛田(1)	急傾斜地の崩壊	H30.3.29	221	H30.3.29	222
I-461	美馬郡	つるぎ町	半田字松生	松生(1)	急傾斜地の崩壊	H30.3.29	221	H30.3.29	222
I-462	美馬郡	つるぎ町	半田字松生	松生(2)	急傾斜地の崩壊	H30.3.29	221	H30.3.29	222
I-463	美馬郡	つるぎ町	半田字中藪	西崎西	急傾斜地の崩壊	H30.3.29	221	H30.3.29	222
I-468	美馬郡	つるぎ町	半田字小野	小野(2)	急傾斜地の崩壊	H30.3.29	221	H30.3.29	222
I-469	美馬郡	つるぎ町	半田字小野	小野(3)	急傾斜地の崩壊	H30.3.29	221	H30.3.29	222
I-470	美馬郡	つるぎ町	半田字小野	小野	急傾斜地の崩壊	H30.3.29	221	H30.3.29	222
II-1547	美馬郡	つるぎ町	半田字東毛田	東毛田(2)	急傾斜地の崩壊	H30.3.29	221	H30.3.29	222
II-1548	美馬郡	つるぎ町	半田字松生	松生(3)	急傾斜地の崩壊	H30.3.29	221	H30.3.29	222
II-1550	美馬郡	つるぎ町	半田字中藪	中藪(4)	急傾斜地の崩壊	H30.3.29	221	H30.3.29	222
II-1551	美馬郡	つるぎ町	半田字小野、天皇、逢坂	逢坂(2)	急傾斜地の崩壊	H30.3.29	221	H30.3.29	222
II-1552	美馬郡	つるぎ町	半田字小野	小野(4)	急傾斜地の崩壊	H30.3.29	221	H30.3.29	222
II-1555	美馬郡	つるぎ町	半田字小野	小野(7)	急傾斜地の崩壊	H30.3.29	221	H30.3.29	222
II-1556	美馬郡	つるぎ町	半田字小野	小野(8)	急傾斜地の崩壊	H30.3.29	221	H30.3.29	222
II-1976	美馬郡	つるぎ町	一字字蔭	蔭(1)	急傾斜地の崩壊	H30.3.29	221	H30.3.29	222
II-1977	美馬郡	つるぎ町	一字字蔭	蔭(2)	急傾斜地の崩壊	H30.3.29	221	H30.3.29	222
II-1978	美馬郡	つるぎ町	一字字蔭	蔭(3)	急傾斜地の崩壊	H30.3.29	221	H30.3.29	222

II-1979	美馬郡	つるぎ町	一字字蔭	蔭(4)	急傾斜地の崩壊	H30.3.29	221	H30.3.29	222
II-1980	美馬郡	つるぎ町	一字字蔭	蔭(5)	急傾斜地の崩壊	H30.3.29	221	H30.3.29	222
II-1981	美馬郡	つるぎ町	一字字蔭	蔭(6)	急傾斜地の崩壊	H30.3.29	221	H30.3.29	222
II-1982	美馬郡	つるぎ町	一字字蔭	蔭(7)	急傾斜地の崩壊	H30.3.29	221	H30.3.29	222
II-1983	美馬郡	つるぎ町	一字字蔭	蔭(8)	急傾斜地の崩壊	H30.3.29	221	H30.3.29	222
II-1984	美馬郡	つるぎ町	一字字剪宇	蔭(9)	急傾斜地の崩壊	H30.3.29	221	H30.3.29	222
II-1985	美馬郡	つるぎ町	一字字剪宇	蔭(10)	急傾斜地の崩壊	H30.3.29	221	H30.3.29	222
II-1986	美馬郡	つるぎ町	一字字剪宇	蔭(11)	急傾斜地の崩壊	H30.3.29	221	H30.3.29	222
II-1987	美馬郡	つるぎ町	一字字剪宇	蔭(12)	急傾斜地の崩壊	H30.3.29	221	H30.3.29	222
II-1988	美馬郡	つるぎ町	一字字檜地	剪宇(2)	急傾斜地の崩壊	H30.3.29	221	H30.3.29	222
II-1989	美馬郡	つるぎ町	一字字剪宇	剪宇(3)	急傾斜地の崩壊	H30.3.29	221	H30.3.29	222
II-1990	美馬郡	つるぎ町	一字字剪宇	剪宇(4)	急傾斜地の崩壊	H30.3.29	221	H30.3.29	222
II-1991	美馬郡	つるぎ町	一字字剪宇	剪宇(5)	急傾斜地の崩壊	H30.3.29	221	H30.3.29	222
II-1992	美馬郡	つるぎ町	一字字剪宇	剪宇(6)	急傾斜地の崩壊	H30.3.29	221	H30.3.29	222
II-1993	美馬郡	つるぎ町	一字字剪宇	剪宇(7)	急傾斜地の崩壊	H30.3.29	221	H30.3.29	222
II-1994	美馬郡	つるぎ町	一字字剪宇	剪宇(8)	急傾斜地の崩壊	H30.3.29	221	H30.3.29	222
I-543	美馬郡	つるぎ町	一字字一字	一字(1)	急傾斜地の崩壊	H30.3.29	221	H30.3.29	222
I-544	美馬郡	つるぎ町	一字字一字	一字(2)	急傾斜地の崩壊	H30.3.29	221	H30.3.29	222
II-1961	美馬郡	つるぎ町	一字字一字	一字(3)	急傾斜地の崩壊	H30.3.29	221	H30.3.29	222
II-1962	美馬郡	つるぎ町	一字字一字	一字(4)	急傾斜地の崩壊	H30.3.29	221	H30.3.29	222
II-1963	美馬郡	つるぎ町	一字字一字	一字(5)	急傾斜地の崩壊	H30.3.29	221	H30.3.29	222
II-1964	美馬郡	つるぎ町	一字字一字	一字(6)	急傾斜地の崩壊	H30.3.29	221	H30.3.29	222
II-1965	美馬郡	つるぎ町	一字字一字	一字(7)	急傾斜地の崩壊	H30.3.29	221	H30.3.29	222
II-1966	美馬郡	つるぎ町	一字字一字	一字(8)	急傾斜地の崩壊	H30.3.29	221	H30.3.29	222
II-1967	美馬郡	つるぎ町	一字字一字	一字(9)	急傾斜地の崩壊	H30.3.29	221	H30.3.29	222
II-1968	美馬郡	つるぎ町	一字字一字	一字(10)	急傾斜地の崩壊	H30.3.29	221	H30.3.29	222
II-1969	美馬郡	つるぎ町	一字字一字	一字(11)	急傾斜地の崩壊	H30.3.29	221	H30.3.29	222
II-1970	美馬郡	つるぎ町	一字字一字	一字(12)	急傾斜地の崩壊	H30.3.29	221	H30.3.29	222
II-1971	美馬郡	つるぎ町	一字字一字	一字(13)	急傾斜地の崩壊	H30.3.29	221	H30.3.29	222
II-1972	美馬郡	つるぎ町	一字字一字	一字(14)	急傾斜地の崩壊	H30.3.29	221	H30.3.29	222
II-1973	美馬郡	つるぎ町	一字字一字	一字(15)	急傾斜地の崩壊	H30.3.29	221	H30.3.29	222
II-1974	美馬郡	つるぎ町	一字字一字	一字(16)	急傾斜地の崩壊	H30.3.29	221	H30.3.29	222
II-1975	美馬郡	つるぎ町	一字字一字	一字(17)	急傾斜地の崩壊	H30.3.29	221	H30.3.29	222
I-545	美馬郡	つるぎ町	一字字剪宇	剪宇(1)	急傾斜地の崩壊	H30.3.29	221	H30.3.29	222
III-1	美馬郡	つるぎ町	一字字木地屋	木地屋(9)	急傾斜地の崩壊	H30.3.29	221	H30.3.29	222
II-2496	美馬郡	つるぎ町	貞光字三木枋	三木枋(1)	急傾斜地の崩壊	H31.3.19	157	H31.3.19	158
II-2497	美馬郡	つるぎ町	貞光字三木枋、長瀬	三木枋(2)	急傾斜地の崩壊	H31.3.19	157	H31.3.19	158
II-2498	美馬郡	つるぎ町	貞光字三木枋	三木枋(3)	急傾斜地の崩壊	H31.3.19	157	H31.3.19	158
II-2499	美馬郡	つるぎ町	貞光字三木枋	三木枋(4)	急傾斜地の崩壊	H31.3.19	157	H31.3.19	158
II-2501	美馬郡	つるぎ町	貞光字川見、日浦川向	川見(1)	急傾斜地の崩壊	H31.3.19	157	H31.3.19	158
II-2502	美馬郡	つるぎ町	貞光字日浦川向	川見(2)	急傾斜地の崩壊	H31.3.19	157	H31.3.19	158
II-2503	美馬郡	つるぎ町	貞光字日浦川向、三木枋	川見(3)	急傾斜地の崩壊	H31.3.19	157	H31.3.19	158

II-2504	美馬郡	つるぎ町	貞光字川見	川見(4)	急傾斜地の崩壊	H31.3.19	157	H31.3.19	158
II-2505	美馬郡	つるぎ町	貞光字川見、日浦川向	川見(5)	急傾斜地の崩壊	H31.3.19	157	H31.3.19	158
II-2506	美馬郡	つるぎ町	貞光字川見	川見(6)	急傾斜地の崩壊	H31.3.19	157	H31.3.19	158
II-2507	美馬郡	つるぎ町	貞光字川見	川見(7)	急傾斜地の崩壊	H31.3.19	157	H31.3.19	158
II-2509	美馬郡	つるぎ町	貞光字川見、日浦川向	川見(9)	急傾斜地の崩壊	H31.3.19	157	H31.3.19	158
II-2512	美馬郡	つるぎ町	貞光字川見、日浦川向	川見(12)	急傾斜地の崩壊	H31.3.19	157	H31.3.19	158
II-2513	美馬郡	つるぎ町	貞光字川見西	川見西(1)	急傾斜地の崩壊	H31.3.19	157	H31.3.19	158
II-2514	美馬郡	つるぎ町	貞光字川見西	川見西(2)	急傾斜地の崩壊	H31.3.19	157	H31.3.19	158
II-2515	美馬郡	つるぎ町	貞光字日浦川向	川見津(1)	急傾斜地の崩壊	H31.3.19	157	H31.3.19	158
II-2516	美馬郡	つるぎ町	貞光字日浦川向、川見津	川見津(2)	急傾斜地の崩壊	H31.3.19	157	H31.3.19	158
II-2517	美馬郡	つるぎ町	貞光字日浦川向、川見津	川見津(3)	急傾斜地の崩壊	H31.3.19	157	H31.3.19	158
II-2518	美馬郡	つるぎ町	貞光字川見津	川見津(4)	急傾斜地の崩壊	H31.3.19	157	H31.3.19	158
II-2525	美馬郡	つるぎ町	貞光字日浦川向	日浦川向(1)	急傾斜地の崩壊	H31.3.19	157	H31.3.19	158
II-2526	美馬郡	つるぎ町	貞光字日浦川向	日浦川向(2)	急傾斜地の崩壊	H31.3.19	157	H31.3.19	158
II-2527	美馬郡	つるぎ町	貞光字日浦川向	日浦川向(3)	急傾斜地の崩壊	H31.3.19	157	H31.3.19	158
II-2528	美馬郡	つるぎ町	貞光字日浦川向	日浦川向(4)	急傾斜地の崩壊	H31.3.19	157	H31.3.19	158
II-2529	美馬郡	つるぎ町	貞光字日浦川向、川見西	日浦川向(5)	急傾斜地の崩壊	H31.3.19	157	H31.3.19	158
II-2530	美馬郡	つるぎ町	貞光字日浦川向	日浦川向(6)	急傾斜地の崩壊	H31.3.19	157	H31.3.19	158
II-2531	美馬郡	つるぎ町	貞光字日浦川向	日浦川向(7)	急傾斜地の崩壊	H31.3.19	157	H31.3.19	158
II-2532	美馬郡	つるぎ町	貞光字日浦川向	日浦川向(8)	急傾斜地の崩壊	H31.3.19	157	H31.3.19	158
II-2533	美馬郡	つるぎ町	貞光字猿飼	日浦川向(9)	急傾斜地の崩壊	H31.3.19	157	H31.3.19	158
I-485	美馬郡	つるぎ町	半田字蔭名	日浦(5)	急傾斜地の崩壊	H31.3.19	157	H31.3.19	158
I-486	美馬郡	つるぎ町	半田字蔭名	蔭名(1)	急傾斜地の崩壊	H31.3.19	157	H31.3.19	158
II-1594	美馬郡	つるぎ町	半田字蔭名	日浦(20)	急傾斜地の崩壊	H31.3.19	157	H31.3.19	158
II-1611	美馬郡	つるぎ町	半田字蔭名	日浦(37)	急傾斜地の崩壊	H31.3.19	157	H31.3.19	158
II-1616	美馬郡	つるぎ町	半田字蔭名	蔭名(2)	急傾斜地の崩壊	H31.3.19	157	H31.3.19	158
II-1617	美馬郡	つるぎ町	半田字蔭名	蔭名(3)	急傾斜地の崩壊	H31.3.19	157	H31.3.19	158
II-1618	美馬郡	つるぎ町	半田字蔭名	蔭名(4)	急傾斜地の崩壊	H31.3.19	157	H31.3.19	158
II-1619	美馬郡	つるぎ町	半田字蔭名	蔭名(5)	急傾斜地の崩壊	H31.3.19	157	H31.3.19	158
II-1620	美馬郡	つるぎ町	半田字蔭名	蔭名(6)	急傾斜地の崩壊	H31.3.19	157	H31.3.19	158
II-1621	美馬郡	つるぎ町	半田字蔭名	蔭名(7)	急傾斜地の崩壊	H31.3.19	157	H31.3.19	158
II-1622	美馬郡	つるぎ町	半田字蔭名	蔭名(8)	急傾斜地の崩壊	H31.3.19	157	H31.3.19	158
II-1623	美馬郡	つるぎ町	半田字蔭名	蔭名(9)	急傾斜地の崩壊	H31.3.19	157	H31.3.19	158
II-1624	美馬郡	つるぎ町	半田字蔭名	蔭名(10)	急傾斜地の崩壊	H31.3.19	157	H31.3.19	158
II-1625	美馬郡	つるぎ町	半田字蔭名	蔭名(11)	急傾斜地の崩壊	H31.3.19	157	H31.3.19	158
II-1626	美馬郡	つるぎ町	半田字蔭名	蔭名(12)	急傾斜地の崩壊	H31.3.19	157	H31.3.19	158
II-1627	美馬郡	つるぎ町	半田字蔭名	蔭名(13)	急傾斜地の崩壊	H31.3.19	157	H31.3.19	158
II-1628	美馬郡	つるぎ町	半田字蔭名	蔭名(14)	急傾斜地の崩壊	H31.3.19	157	H31.3.19	158
II-1629	美馬郡	つるぎ町	半田字蔭名	蔭名(15)	急傾斜地の崩壊	H31.3.19	157	H31.3.19	158
II-1630	美馬郡	つるぎ町	半田字蔭名	蔭名(16)	急傾斜地の崩壊	H31.3.19	157	H31.3.19	158
II-1631	美馬郡	つるぎ町	半田字蔭名	蔭名(17)	急傾斜地の崩壊	H31.3.19	157	H31.3.19	158
II-1632	美馬郡	つるぎ町	半田字蔭名	蔭名(18)	急傾斜地の崩壊	H31.3.19	157	H31.3.19	158

II-1662	美馬郡	つるぎ町	半田字平良石	平良石(18)	急傾斜地の崩壊	H31.3.19	157	H31.3.19	158
II-1663	美馬郡	つるぎ町	半田字平良石	平良石(19)	急傾斜地の崩壊	H31.3.19	157	H31.3.19	158
II-1664	美馬郡	つるぎ町	半田字平良石	平良石(20)	急傾斜地の崩壊	H31.3.19	157	H31.3.19	158
II-1665	美馬郡	つるぎ町	半田字平良石	平良石(21)	急傾斜地の崩壊	H31.3.19	157	H31.3.19	158
II-1666	美馬郡	つるぎ町	半田字平良石	平良石(22)	急傾斜地の崩壊	H31.3.19	157	H31.3.19	158
II-1667	美馬郡	つるぎ町	半田字平良石	平良石(23)	急傾斜地の崩壊	H31.3.19	157	H31.3.19	158
II-1668	美馬郡	つるぎ町	半田字平良石	平良石(24)	急傾斜地の崩壊	H31.3.19	157	H31.3.19	158
II-1670	美馬郡	つるぎ町	半田字平良石	平良石(26)	急傾斜地の崩壊	H31.3.19	157	H31.3.19	158
II-1671	美馬郡	つるぎ町	半田字平良石	平良石(27)	急傾斜地の崩壊	H31.3.19	157	H31.3.19	158
II-1672	美馬郡	つるぎ町	半田字平良石	平良石(28)	急傾斜地の崩壊	H31.3.19	157	H31.3.19	158
II-1673	美馬郡	つるぎ町	半田字平良石	平良石(29)	急傾斜地の崩壊	H31.3.19	157	H31.3.19	158
II-1674	美馬郡	つるぎ町	半田字平良石	平良石(30)	急傾斜地の崩壊	H31.3.19	157	H31.3.19	158
II-1675	美馬郡	つるぎ町	半田字平良石	平良石(31)	急傾斜地の崩壊	H31.3.19	157	H31.3.19	158
II-1676	美馬郡	つるぎ町	半田字平良石	平良石(32)	急傾斜地の崩壊	H31.3.19	157	H31.3.19	158
I-481	美馬郡	つるぎ町半田	日浦	日浦(1)	急傾斜地の崩壊	H31.3.19	157	H31.3.19	158
II-1595	美馬郡	つるぎ町半田	日浦	日浦(21)	急傾斜地の崩壊	H31.3.19	157	H31.3.19	158
II-1596	美馬郡	つるぎ町半田	日浦	日浦(22)	急傾斜地の崩壊	H31.3.19	157	H31.3.19	158
II-1597	美馬郡	つるぎ町半田	日浦	日浦(23)	急傾斜地の崩壊	H31.3.19	157	H31.3.19	158
II-1598	美馬郡	つるぎ町半田	日浦	日浦(24)	急傾斜地の崩壊	H31.3.19	157	H31.3.19	158
II-1599	美馬郡	つるぎ町半田	日浦	日浦(25)	急傾斜地の崩壊	H31.3.19	157	H31.3.19	158
II-1583	美馬郡	つるぎ町半田	日浦	日浦(9)	急傾斜地の崩壊	H31.3.19	157	H31.3.19	158
II-1584	美馬郡	つるぎ町半田	日浦	日浦(10)	急傾斜地の崩壊	H31.3.19	157	H31.3.19	158
II-1585	美馬郡	つるぎ町半田	日浦	日浦(11)	急傾斜地の崩壊	H31.3.19	157	H31.3.19	158
II-1613	美馬郡	つるぎ町半田	日浦	日浦(39)	急傾斜地の崩壊	H31.3.19	157	H31.3.19	158
II-1615	美馬郡	つるぎ町半田	日浦	日浦(41)	急傾斜地の崩壊	H31.3.19	157	H31.3.19	158
I-482	美馬郡	つるぎ町半田	日浦	日浦(2)	急傾斜地の崩壊	H31.3.19	157	H31.3.19	158
II-1592	美馬郡	つるぎ町半田	日浦	日浦(18)	急傾斜地の崩壊	H31.3.19	157	H31.3.19	158
II-1593	美馬郡	つるぎ町半田	日浦	日浦(19)	急傾斜地の崩壊	H31.3.19	157	H31.3.19	158
II-2394	美馬郡	つるぎ町	貞光字長瀬	長瀬(17)	急傾斜地の崩壊	H31.3.19	157	H31.3.19	158
I-594	美馬郡	つるぎ町	貞光字皆瀬川向	皆瀬(1)	急傾斜地の崩壊	H31.3.19	157	H31.3.19	158
I-595	美馬郡	つるぎ町	貞光字捨子谷南	捨子(2)	急傾斜地の崩壊	H31.3.19	157	H31.3.19	158
II-2292	美馬郡	つるぎ町	貞光字竹屋敷	乙部(1)	急傾斜地の崩壊	H31.3.19	157	H31.3.19	158
II-2293	美馬郡	つるぎ町	貞光字竹屋敷	乙部(2)	急傾斜地の崩壊	H31.3.19	157	H31.3.19	158
II-2294	美馬郡	つるぎ町	貞光字竹屋敷	乙部(3)	急傾斜地の崩壊	H31.3.19	157	H31.3.19	158
II-2295	美馬郡	つるぎ町	貞光字竹屋敷	乙部(4)	急傾斜地の崩壊	H31.3.19	157	H31.3.19	158
II-2301	美馬郡	つるぎ町	貞光字皆瀬川向	皆瀬川向(1)	急傾斜地の崩壊	H31.3.19	157	H31.3.19	158
II-2302	美馬郡	つるぎ町	貞光字捨子谷南	皆瀬川向(2)	急傾斜地の崩壊	H31.3.19	157	H31.3.19	158
II-2303	美馬郡	つるぎ町	貞光字捨子谷南	皆瀬川向(3)	急傾斜地の崩壊	H31.3.19	157	H31.3.19	158
II-2304	美馬郡	つるぎ町	貞光字捨子谷南	皆瀬川向(4)	急傾斜地の崩壊	H31.3.19	157	H31.3.19	158
II-2306	美馬郡	つるぎ町	貞光字捨子谷南	捨子谷南(2)	急傾斜地の崩壊	H31.3.19	157	H31.3.19	158
II-2307	美馬郡	つるぎ町	貞光字捨子谷南	捨子谷南(3)	急傾斜地の崩壊	H31.3.19	157	H31.3.19	158
II-2308	美馬郡	つるぎ町	貞光字捨子谷南	捨子谷南(4)	急傾斜地の崩壊	H31.3.19	157	H31.3.19	158

II-2309	美馬郡	つるぎ町	貞光字捨子谷南	捨子谷南(5)	急傾斜地の崩壊	H31.3.19	157	H31.3.19	158
II-2310	美馬郡	つるぎ町	貞光字捨子谷南	捨子谷南(6)	急傾斜地の崩壊	H31.3.19	157	H31.3.19	158
II-2312	美馬郡	つるぎ町	貞光字捨子谷南	捨子谷南(8)	急傾斜地の崩壊	H31.3.19	157	H31.3.19	158
II-2323	美馬郡	つるぎ町	貞光字竹屋敷	竹屋敷(1)	急傾斜地の崩壊	H31.3.19	157	H31.3.19	158
II-2324	美馬郡	つるぎ町	貞光字竹屋敷	竹屋敷(2)	急傾斜地の崩壊	H31.3.19	157	H31.3.19	158
II-2326	美馬郡	つるぎ町	貞光字竹屋敷	竹屋敷(4)	急傾斜地の崩壊	H31.3.19	157	H31.3.19	158
II-2327	美馬郡	つるぎ町	貞光字竹屋敷	竹屋敷(5)	急傾斜地の崩壊	H31.3.19	157	H31.3.19	158
II-2330	美馬郡	つるぎ町	貞光字捨子谷南	中山(1)	急傾斜地の崩壊	H31.3.19	157	H31.3.19	158
II-2372	美馬郡	つるぎ町	貞光字宅熊	宅熊(1)	急傾斜地の崩壊	H31.3.19	157	H31.3.19	158
II-2373	美馬郡	つるぎ町	貞光字宅熊	宅熊(2)	急傾斜地の崩壊	H31.3.19	157	H31.3.19	158
II-2374	美馬郡	つるぎ町	貞光字宅熊	宅熊(3)	急傾斜地の崩壊	H31.3.19	157	H31.3.19	158
II-2284	美馬郡	つるぎ町貞光	岡	岡(13)	急傾斜地の崩壊	H31.3.19	157	H31.3.19	158
II-2236	美馬郡	つるぎ町貞光	白村	大久保(7)	急傾斜地の崩壊	H31.3.19	157	H31.3.19	158
II-2313	美馬郡	つるぎ町貞光	捨子谷北	捨子谷北(1)	急傾斜地の崩壊	H31.3.19	157	H31.3.19	158
II-2314	美馬郡	つるぎ町貞光	捨子谷北	捨子谷北(2)	急傾斜地の崩壊	H31.3.19	157	H31.3.19	158
II-2315	美馬郡	つるぎ町貞光	捨子谷北	捨子谷北(3)	急傾斜地の崩壊	H31.3.19	157	H31.3.19	158
II-2316	美馬郡	つるぎ町貞光	捨子谷北	捨子谷北(4)	急傾斜地の崩壊	H31.3.19	157	H31.3.19	158
II-2317	美馬郡	つるぎ町貞光	捨子谷北	捨子谷北(5)	急傾斜地の崩壊	H31.3.19	157	H31.3.19	158
II-2318	美馬郡	つるぎ町貞光	捨子谷北	捨子谷北(6)	急傾斜地の崩壊	H31.3.19	157	H31.3.19	158
II-2319	美馬郡	つるぎ町貞光	捨子谷北	捨子谷北(7)	急傾斜地の崩壊	H31.3.19	157	H31.3.19	158
II-2320	美馬郡	つるぎ町貞光	捨子谷北	捨子谷北(8)	急傾斜地の崩壊	H31.3.19	157	H31.3.19	158
II-2321	美馬郡	つるぎ町貞光	捨子谷北	捨子谷北(9)	急傾斜地の崩壊	H31.3.19	157	H31.3.19	158
II-2322	美馬郡	つるぎ町貞光	捨子谷北	捨子谷北(10)	急傾斜地の崩壊	H31.3.19	157	H31.3.19	158
II-2296	美馬郡	つるぎ町貞光	皆瀬	皆瀬(2)	急傾斜地の崩壊	H31.3.19	157	H31.3.19	158
II-2297	美馬郡	つるぎ町貞光	皆瀬	皆瀬(3)	急傾斜地の崩壊	H31.3.19	157	H31.3.19	158
II-2298	美馬郡	つるぎ町貞光	皆瀬	皆瀬(4)	急傾斜地の崩壊	H31.3.19	157	H31.3.19	158
II-2299	美馬郡	つるぎ町貞光	皆瀬	皆瀬(5)	急傾斜地の崩壊	H31.3.19	157	H31.3.19	158
II-2300	美馬郡	つるぎ町貞光	皆瀬	皆瀬(6)	急傾斜地の崩壊	H31.3.19	157	H31.3.19	158
II-2167	美馬郡	つるぎ町貞光	白村	宮内(3)	急傾斜地の崩壊	H31.3.19	157	H31.3.19	158
II-2180	美馬郡	つるぎ町貞光	白村	宮内(16)	急傾斜地の崩壊	H31.3.19	157	H31.3.19	158
II-2181	美馬郡	つるぎ町貞光	白村	宮内(17)	急傾斜地の崩壊	H31.3.19	157	H31.3.19	158
II-2182	美馬郡	つるぎ町貞光	白村	宮内(18)	急傾斜地の崩壊	H31.3.19	157	H31.3.19	158
II-2183	美馬郡	つるぎ町貞光	白村	宮内(19)	急傾斜地の崩壊	H31.3.19	157	H31.3.19	158
II-2184	美馬郡	つるぎ町貞光	白村	宮内(20)	急傾斜地の崩壊	H31.3.19	157	H31.3.19	158
II-2187	美馬郡	つるぎ町貞光	白村	宮内(23)	急傾斜地の崩壊	H31.3.19	157	H31.3.19	158
II-2188	美馬郡	つるぎ町貞光	白村	宮内(24)	急傾斜地の崩壊	H31.3.19	157	H31.3.19	158
II-2189	美馬郡	つるぎ町貞光	白村	宮内(25)	急傾斜地の崩壊	H31.3.19	157	H31.3.19	158
II-2190	美馬郡	つるぎ町貞光	白村	宮内(26)	急傾斜地の崩壊	H31.3.19	157	H31.3.19	158
II-2191	美馬郡	つるぎ町貞光	白村	宮内(27)	急傾斜地の崩壊	H31.3.19	157	H31.3.19	158
II-2192	美馬郡	つるぎ町貞光	白村	宮内(28)	急傾斜地の崩壊	H31.3.19	157	H31.3.19	158
II-2233	美馬郡	つるぎ町貞光	白村	大久保(5)	急傾斜地の崩壊	H31.3.19	157	H31.3.19	158
II-2234	美馬郡	つるぎ町貞光	白村	大久保(6)	急傾斜地の崩壊	H31.3.19	157	H31.3.19	158

I-586	美馬郡	つるぎ町	大坊	大坊(1)	急傾斜地の崩壊	H31.3.19	157		
II-2204	美馬郡	つるぎ町	浦山	大坊(6)	急傾斜地の崩壊	H31.3.19	157	H31.3.19	158
II-2254	美馬郡	つるぎ町	浦山	浦山(3)	急傾斜地の崩壊	H31.3.19	157	H31.3.19	158
II-2177	美馬郡	つるぎ町	宮内	宮内(13)	急傾斜地の崩壊	H31.3.19	157	H31.3.19	158
II-2179	美馬郡	つるぎ町	白村	宮内(15)	急傾斜地の崩壊	H31.3.19	157	H31.3.19	158
II-2185	美馬郡	つるぎ町	白村	宮内(21)	急傾斜地の崩壊	H31.3.19	157	H31.3.19	158
II-2186	美馬郡	つるぎ町	白村	宮内(22)	急傾斜地の崩壊	H31.3.19	157	H31.3.19	158
II-2207	美馬郡	つるぎ町	柴内	柴内(1)	急傾斜地の崩壊	H31.3.19	157	H31.3.19	158
II-2208	美馬郡	つるぎ町	柴内	柴内(2)	急傾斜地の崩壊	H31.3.19	157	H31.3.19	158
II-2209	美馬郡	つるぎ町	柴内	柴内(3)	急傾斜地の崩壊	H31.3.19	157	H31.3.19	158
II-2210	美馬郡	つるぎ町	柴内	柴内(4)	急傾斜地の崩壊	H31.3.19	157	H31.3.19	158
II-2211	美馬郡	つるぎ町	柴内	柴内(5)	急傾斜地の崩壊	H31.3.19	157	H31.3.19	158
II-2212	美馬郡	つるぎ町	柴内	柴内(6)	急傾斜地の崩壊	H31.3.19	157	H31.3.19	158
II-2213	美馬郡	つるぎ町	柴内	柴内(7)	急傾斜地の崩壊	H31.3.19	157	H31.3.19	158
II-2215	美馬郡	つるぎ町	柴内	柴内(9)	急傾斜地の崩壊	H31.3.19	157	H31.3.19	158
II-2216	美馬郡	つるぎ町	柴内	柴内(10)	急傾斜地の崩壊	H31.3.19	157	H31.3.19	158
II-2217	美馬郡	つるぎ町	柴内	柴内(11)	急傾斜地の崩壊	H31.3.19	157	H31.3.19	158
II-2218	美馬郡	つるぎ町	柴内	柴内(12)	急傾斜地の崩壊	H31.3.19	157	H31.3.19	158
II-2219	美馬郡	つるぎ町	柴内	柴内(13)	急傾斜地の崩壊	H31.3.19	157	H31.3.19	158
II-2220	美馬郡	つるぎ町	柴内	柴内(14)	急傾斜地の崩壊	H31.3.19	157	H31.3.19	158
II-2221	美馬郡	つるぎ町	柴内	柴内(15)	急傾斜地の崩壊	H31.3.19	157	H31.3.19	158
II-2222	美馬郡	つるぎ町	柴内	柴内(16)	急傾斜地の崩壊	H31.3.19	157	H31.3.19	158
II-2223	美馬郡	つるぎ町	柴内	柴内(17)	急傾斜地の崩壊	H31.3.19	157	H31.3.19	158
II-2224	美馬郡	つるぎ町	柴内	柴内(18)	急傾斜地の崩壊	H31.3.19	157	H31.3.19	158
II-2225	美馬郡	つるぎ町	柴内	柴内(19)	急傾斜地の崩壊	H31.3.19	157	H31.3.19	158
II-2226	美馬郡	つるぎ町	柴内	柴内(20)	急傾斜地の崩壊	H31.3.19	157	H31.3.19	158
II-2227	美馬郡	つるぎ町	柴内	柴内(21)	急傾斜地の崩壊	H31.3.19	157	H31.3.19	158
II-2228	美馬郡	つるぎ町	柴内	柴内(22)	急傾斜地の崩壊	H31.3.19	157	H31.3.19	158
II-2229	美馬郡	つるぎ町	柴内	柴内(23)	急傾斜地の崩壊	H31.3.19	157	H31.3.19	158
II-2230	美馬郡	つるぎ町	白村	大久保(1)	急傾斜地の崩壊	H31.3.19	157	H31.3.19	158
II-2232	美馬郡	つるぎ町	岡	大久保(3)	急傾斜地の崩壊	H31.3.19	157	H31.3.19	158
I-590	美馬郡	つるぎ町	貞光字浦山	浦山(2)	急傾斜地の崩壊	H31.3.19	157	H31.3.19	158
II-2244	美馬郡	つるぎ町	貞光字引地	引地(1)	急傾斜地の崩壊	H31.3.19	157	H31.3.19	158
II-2246	美馬郡	つるぎ町	貞光字引地	引地(3)	急傾斜地の崩壊	H31.3.19	157	H31.3.19	158
II-2247	美馬郡	つるぎ町	貞光字引地	引地(4)	急傾斜地の崩壊	H31.3.19	157	H31.3.19	158
II-2248	美馬郡	つるぎ町	貞光字引地	引地(5)	急傾斜地の崩壊	H31.3.19	157	H31.3.19	158
II-2249	美馬郡	つるぎ町	貞光字引地	引地(6)	急傾斜地の崩壊	H31.3.19	157	H31.3.19	158
II-2250	美馬郡	つるぎ町	貞光字引地	引地(7)	急傾斜地の崩壊	H31.3.19	157	H31.3.19	158
II-2251	美馬郡	つるぎ町	貞光字引地	引地(8)	急傾斜地の崩壊	H31.3.19	157	H31.3.19	158
II-2252	美馬郡	つるぎ町	貞光字引地	引地(9)	急傾斜地の崩壊	H31.3.19	157	H31.3.19	158
II-2253	美馬郡	つるぎ町	貞光字引地	引地(10)	急傾斜地の崩壊	H31.3.19	157	H31.3.19	158
II-2255	美馬郡	つるぎ町	貞光字浦山	浦山(4)	急傾斜地の崩壊	H31.3.19	157	H31.3.19	158

II-1813	美馬郡	つるぎ町	半田字上喜来	上喜来(6)	急傾斜地の崩壊	H31.3.25	171	H31.3.25	172
II-1814	美馬郡	つるぎ町	半田字上喜来	上喜来(7)	急傾斜地の崩壊	H31.3.25	171	H31.3.25	172
II-1815	美馬郡	つるぎ町	半田字上喜来	上喜来(8)	急傾斜地の崩壊	H31.3.25	171	H31.3.25	172
II-1816	美馬郡	つるぎ町	半田字上喜来	上喜来(9)	急傾斜地の崩壊	H31.3.25	171	H31.3.25	172
II-1817	美馬郡	つるぎ町	半田字上喜来	上喜来(10)	急傾斜地の崩壊	H31.3.25	171	H31.3.25	172
II-1818	美馬郡	つるぎ町	半田字上喜来	上喜来(11)	急傾斜地の崩壊	H31.3.25	171	H31.3.25	172
II-1688	美馬郡	つるぎ町	半田字白石	白石(11)	急傾斜地の崩壊	H31.3.25	171	H31.3.25	172
II-1689	美馬郡	つるぎ町	半田字白石	白石(12)	急傾斜地の崩壊	H31.3.25	171	H31.3.25	172
II-1692	美馬郡	つるぎ町	半田字日開野	白石(15)	急傾斜地の崩壊	H31.3.25	171	H31.3.25	172
II-1695	美馬郡	つるぎ町	半田字白石	白石(18)	急傾斜地の崩壊	H31.3.25	171	H31.3.25	172
I-493	美馬郡	つるぎ町	半田字平良石	平良石(33)	急傾斜地の崩壊	H31.3.25	171	H31.3.25	172
I-496	美馬郡	つるぎ町	半田字下竹	下竹(4)	急傾斜地の崩壊	H31.3.25	171	H31.3.25	172
II-1645	美馬郡	つるぎ町	半田字平良石	一ノ瀬	急傾斜地の崩壊	H31.3.25	171	H31.3.25	172
II-1717	美馬郡	つるぎ町	半田字下竹	下竹(8)	急傾斜地の崩壊	H31.3.25	171	H31.3.25	172
II-1718	美馬郡	つるぎ町	半田字下竹	下竹(9)	急傾斜地の崩壊	H31.3.25	171	H31.3.25	172
II-1719	美馬郡	つるぎ町	半田字下竹	下竹(10)	急傾斜地の崩壊	H31.3.25	171	H31.3.25	172
II-1720	美馬郡	つるぎ町	半田字下竹	下竹(11)	急傾斜地の崩壊	H31.3.25	171	H31.3.25	172
II-1721	美馬郡	つるぎ町	半田字下竹	下竹(12)	急傾斜地の崩壊	H31.3.25	171	H31.3.25	172
II-1722	美馬郡	つるぎ町	半田字下竹	下竹(13)	急傾斜地の崩壊	H31.3.25	171	H31.3.25	172
II-1723	美馬郡	つるぎ町	半田字下竹	下竹(14)	急傾斜地の崩壊	H31.3.25	171	H31.3.25	172
II-1724	美馬郡	つるぎ町	半田字下竹	下竹(15)	急傾斜地の崩壊	H31.3.25	171	H31.3.25	172
II-1725	美馬郡	つるぎ町	半田字下竹	下竹(16)	急傾斜地の崩壊	H31.3.25	171	H31.3.25	172
II-1726	美馬郡	つるぎ町	半田字下竹	下竹(17)	急傾斜地の崩壊	H31.3.25	171	H31.3.25	172
II-1727	美馬郡	つるぎ町	半田字下竹	下竹(18)	急傾斜地の崩壊	H31.3.25	171	H31.3.25	172
II-1728	美馬郡	つるぎ町	半田字下竹	下竹(19)	急傾斜地の崩壊	H31.3.25	171	H31.3.25	172
II-1563	美馬郡	つるぎ町	半田字平良石	東久保(3)	急傾斜地の崩壊	H31.3.25	171	H31.3.25	172
II-1564	美馬郡	つるぎ町	半田字平良石	東久保(4)	急傾斜地の崩壊	H31.3.25	171	H31.3.25	172
II-1565	美馬郡	つるぎ町	半田字平良石	東久保(5)	急傾斜地の崩壊	H31.3.25	171		
II-1646	美馬郡	つるぎ町	半田字平良石	平良石(2)	急傾斜地の崩壊	H31.3.25	171	H31.3.25	172
II-1649	美馬郡	つるぎ町	半田字平良石	平良石(5)	急傾斜地の崩壊	H31.3.25	171	H31.3.25	172
II-2275	美馬郡	つるぎ町貞光	岡	岡(4)	急傾斜地の崩壊	H31.3.25	171	H31.3.25	172
II-2276	美馬郡	つるぎ町貞光	岡	岡(5)	急傾斜地の崩壊	H31.3.25	171	H31.3.25	172
II-2277	美馬郡	つるぎ町貞光	岡	岡(6)	急傾斜地の崩壊	H31.3.25	171	H31.3.25	172
II-2280	美馬郡	つるぎ町貞光	岡	岡(9)	急傾斜地の崩壊	H31.3.25	171	H31.3.25	172
II-2331	美馬郡	つるぎ町貞光	中山	中山(2)	急傾斜地の崩壊	H31.3.25	171	H31.3.25	172
II-2332	美馬郡	つるぎ町貞光	中山	中山(3)	急傾斜地の崩壊	H31.3.25	171	H31.3.25	172
II-2333	美馬郡	つるぎ町貞光	中山	中山(4)	急傾斜地の崩壊	H31.3.25	171	H31.3.25	172
II-2334	美馬郡	つるぎ町貞光	中山	中山(5)	急傾斜地の崩壊	H31.3.25	171	H31.3.25	172
II-2335	美馬郡	つるぎ町貞光	中山	中山(6)	急傾斜地の崩壊	H31.3.25	171	H31.3.25	172
II-2336	美馬郡	つるぎ町貞光	中山	中山(7)	急傾斜地の崩壊	H31.3.25	171	H31.3.25	172
II-2337	美馬郡	つるぎ町貞光	中山	中山(8)	急傾斜地の崩壊	H31.3.25	171	H31.3.25	172
II-2329	美馬郡	つるぎ町貞光	竹屋敷	竹屋敷(7)	急傾斜地の崩壊	H31.3.25	171	H31.3.25	172

I-536	美馬郡	つるぎ町一宇	赤松	赤松(2)	急傾斜地の崩壊	H31.3.25	171	H31.3.25	172
I-537	美馬郡	つるぎ町一宇	赤松	赤松(3)	急傾斜地の崩壊	H31.3.25	171	H31.3.25	172
I-546	美馬郡	つるぎ町一宇	一宇切越	一宇切越	急傾斜地の崩壊	H31.3.25	171	H31.3.25	172
I-547	美馬郡	つるぎ町一宇	切越	切越(2)	急傾斜地の崩壊	H31.3.25	171	H31.3.25	172
I-548	美馬郡	つるぎ町一宇	切越	切越(3)	急傾斜地の崩壊	H31.3.25	171	H31.3.25	172
II-1924	美馬郡	つるぎ町一宇	木地屋	木地屋(1)	急傾斜地の崩壊	H31.3.25	171	H31.3.25	172
II-1925	美馬郡	つるぎ町一宇	木地屋	木地屋(2)	急傾斜地の崩壊	H31.3.25	171	H31.3.25	172
II-1926	美馬郡	つるぎ町一宇	木地屋	木地屋(3)	急傾斜地の崩壊	H31.3.25	171	H31.3.25	172
II-1927	美馬郡	つるぎ町一宇	木地屋	木地屋(4)	急傾斜地の崩壊	H31.3.25	171	H31.3.25	172
II-1928	美馬郡	つるぎ町一宇	木地屋	木地屋(5)	急傾斜地の崩壊	H31.3.25	171	H31.3.25	172
II-1929	美馬郡	つるぎ町一宇	木地屋	木地屋(6)	急傾斜地の崩壊	H31.3.25	171	H31.3.25	172
II-1930	美馬郡	つるぎ町一宇	木地屋	木地屋(7)	急傾斜地の崩壊	H31.3.25	171	H31.3.25	172
II-1931	美馬郡	つるぎ町一宇	木地屋	木地屋(8)	急傾斜地の崩壊	H31.3.25	171	H31.3.25	172
II-1932	美馬郡	つるぎ町一宇	大横	大横(1)	急傾斜地の崩壊	H31.3.25	171	H31.3.25	172
II-1933	美馬郡	つるぎ町一宇	大横	大横(2)	急傾斜地の崩壊	H31.3.25	171	H31.3.25	172
II-1934	美馬郡	つるぎ町一宇	大横	大横(3)	急傾斜地の崩壊	H31.3.25	171	H31.3.25	172
II-1935	美馬郡	つるぎ町一宇	大横	大横(4)	急傾斜地の崩壊	H31.3.25	171	H31.3.25	172
II-1936	美馬郡	つるぎ町一宇	大横	大横(5)	急傾斜地の崩壊	H31.3.25	171	H31.3.25	172
II-1937	美馬郡	つるぎ町一宇	大横	大横(6)	急傾斜地の崩壊	H31.3.25	171	H31.3.25	172
II-1938	美馬郡	つるぎ町一宇	大横	大横(7)	急傾斜地の崩壊	H31.3.25	171	H31.3.25	172
II-1939	美馬郡	つるぎ町一宇	大横	大横(8)	急傾斜地の崩壊	H31.3.25	171	H31.3.25	172
II-1943	美馬郡	つるぎ町一宇	赤松	赤松(10)	急傾斜地の崩壊	H31.3.25	171	H31.3.25	172
II-1944	美馬郡	つるぎ町一宇	赤松	赤松(11)	急傾斜地の崩壊	H31.3.25	171	H31.3.25	172
II-1945	美馬郡	つるぎ町一宇	赤松	赤松(12)	急傾斜地の崩壊	H31.3.25	171	H31.3.25	172
II-1946	美馬郡	つるぎ町一宇	赤松	赤松(13)	急傾斜地の崩壊	H31.3.25	171	H31.3.25	172
II-1947	美馬郡	つるぎ町一宇	赤松	赤松(14)	急傾斜地の崩壊	H31.3.25	171	H31.3.25	172
II-1955	美馬郡	つるぎ町一宇	中横	中横(1)	急傾斜地の崩壊	H31.3.25	171	H31.3.25	172
I-585	美馬郡	つるぎ町	前田・大坊	前田(3)	急傾斜地の崩壊	H31.3.25	171	H31.3.25	172
I-589	美馬郡	つるぎ町	大坊	大坊(9)	急傾斜地の崩壊	H31.3.25	171	H31.3.25	172
II-2198	美馬郡	つるぎ町	大坊	前田(4)	急傾斜地の崩壊	H31.3.25	171	H31.3.25	172
II-2200	美馬郡	つるぎ町	大坊	大坊(2)	急傾斜地の崩壊	H31.3.25	171		
II-2201	美馬郡	つるぎ町	大坊	大坊(3)	急傾斜地の崩壊	H31.3.25	171	H31.3.25	172
II-2202	美馬郡	つるぎ町	大坊	大坊(4)	急傾斜地の崩壊	H31.3.25	171	H31.3.25	172
II-2205	美馬郡	つるぎ町	大坊	大坊(7)	急傾斜地の崩壊	H31.3.25	171	H31.3.25	172
II-2206	美馬郡	つるぎ町	平石	大坊(8)	急傾斜地の崩壊	H31.3.25	171	H31.3.25	172
II-2238	美馬郡	つるぎ町	平石	平石(2)	急傾斜地の崩壊	H31.3.25	171	H31.3.25	172
II-2239	美馬郡	つるぎ町	平石	平石(3)	急傾斜地の崩壊	H31.3.25	171	H31.3.25	172
II-2240	美馬郡	つるぎ町	平石	平石(4)	急傾斜地の崩壊	H31.3.25	171	H31.3.25	172
II-2243	美馬郡	つるぎ町	平石	平石(7)	急傾斜地の崩壊	H31.3.25	171	H31.3.25	172
I-591	美馬郡	つるぎ町	岡	岡(1)	急傾斜地の崩壊	H31.3.25	171	H31.3.25	172
II-2231	美馬郡	つるぎ町	岡	大久保(2)	急傾斜地の崩壊	H31.3.25	171	H31.3.25	172
II-2154	美馬郡	つるぎ町	貞光宇太田東山	僧地(1)	急傾斜地の崩壊	H31.3.25	171	H31.3.25	172

II-2155	美馬郡	つるぎ町	貞光字僧地	僧地(2)	急傾斜地の崩壊	H31.3.25	171	H31.3.25	172
II-2156	美馬郡	つるぎ町	貞光字僧地	僧地(3)	急傾斜地の崩壊	H31.3.25	171	H31.3.25	172
II-2157	美馬郡	つるぎ町	貞光字僧地	僧地(4)	急傾斜地の崩壊	H31.3.25	171	H31.3.25	172
II-2158	美馬郡	つるぎ町	貞光字僧地	僧地(5)	急傾斜地の崩壊	H31.3.25	171	H31.3.25	172
I-596	美馬郡	つるぎ町	貞光字捨子谷南	捨子谷南(1)	急傾斜地の崩壊	H31.3.25	171	H31.3.25	172
II-2305	美馬郡	つるぎ町	貞光字捨子谷北	捨子	急傾斜地の崩壊	H31.3.25	171	H31.3.25	172
II-2311	美馬郡	つるぎ町	貞光字捨子谷南	捨子谷南(7)	急傾斜地の崩壊	H31.3.25	171	H31.3.25	172
II-2325	美馬郡	つるぎ町	貞光字竹屋敷	竹屋敷(3)	急傾斜地の崩壊	H31.3.25	171	H31.3.25	172
II-2328	美馬郡	つるぎ町	貞光字宅熊	竹屋敷(6)	急傾斜地の崩壊	H31.3.25	171	H31.3.25	172
I-597	美馬郡	つるぎ町	貞光字東丸井	丸井	急傾斜地の崩壊	R1.9.24	396	R1.9.24	398
II-2362	美馬郡	つるぎ町	貞光字森ノ本	森ノ本	急傾斜地の崩壊	R1.9.24	396	R1.9.24	398
II-2363	美馬郡	つるぎ町	貞光字西丸井	西丸井	急傾斜地の崩壊	R1.9.24	396	R1.9.24	398
II-2402	美馬郡	つるぎ町	貞光字東丸井	東丸井	急傾斜地の崩壊	R1.9.24	396	R1.9.24	398
II-2403	美馬郡	つるぎ町	貞光字木屋	木屋(1)	急傾斜地の崩壊	R1.9.24	396	R1.9.24	398
II-2404	美馬郡	つるぎ町	貞光字木屋	木屋(2)	急傾斜地の崩壊	R1.9.24	396	R1.9.24	398
II-2405	美馬郡	つるぎ町	貞光字木屋	木屋(3)	急傾斜地の崩壊	R1.9.24	396	R1.9.24	398
II-2406	美馬郡	つるぎ町	貞光字木屋	木屋(4)	急傾斜地の崩壊	R1.9.24	396	R1.9.24	398
II-2407	美馬郡	つるぎ町	貞光字木屋	木屋(6)	急傾斜地の崩壊	R1.9.24	396	R1.9.24	398
II-2408	美馬郡	つるぎ町	貞光字木屋	木屋(7)	急傾斜地の崩壊	R1.9.24	396	R1.9.24	398
II-2409	美馬郡	つるぎ町	貞光字木屋	木屋(8)	急傾斜地の崩壊	R1.9.24	396	R1.9.24	398
II-2410	美馬郡	つるぎ町	貞光字木屋	木屋(9)	急傾斜地の崩壊	R1.9.24	396	R1.9.24	398
II-2411	美馬郡	つるぎ町	貞光字木屋	木屋(10)	急傾斜地の崩壊	R1.9.24	396	R1.9.24	398
I-592	美馬郡	つるぎ町	岡	岡(2)	急傾斜地の崩壊	R1.9.24	396	R1.9.24	398
I-577	美馬郡	つるぎ町	貞光字江ノ脇	江ノ脇(1)	急傾斜地の崩壊	R1.9.24	396	R1.9.24	398
II-2159	美馬郡	つるぎ町	貞光字江ノ脇、宮内	江ノ脇(2)	急傾斜地の崩壊	R1.9.24	396	R1.9.24	398
II-2160	美馬郡	つるぎ町	貞光字江ノ脇	江ノ脇(3)	急傾斜地の崩壊	R1.9.24	396	R1.9.24	398
II-2161	美馬郡	つるぎ町	貞光字江ノ脇	江ノ脇(4)	急傾斜地の崩壊	R1.9.24	396	R1.9.24	398
II-2166	美馬郡	つるぎ町	貞光字江ノ脇	江ノ脇(9)	急傾斜地の崩壊	R1.9.24	396	R1.9.24	398
II-1714	美馬郡	つるぎ町	半田字下竹	下竹(5)	急傾斜地の崩壊	R1.9.24	396	R1.9.24	398
II-1715	美馬郡	つるぎ町	半田字下竹	下竹(6)	急傾斜地の崩壊	R1.9.24	396	R1.9.24	398
II-1716	美馬郡	つるぎ町	半田字下竹	下竹(7)	急傾斜地の崩壊	R1.9.24	396	R1.9.24	398
II-2203	美馬郡	つるぎ町	浦山	大坊(5)	急傾斜地の崩壊	R1.9.24	396	R1.9.24	398
II-1729	美馬郡	つるぎ町	半田字白石	下竹(20)	急傾斜地の崩壊	R1.11.11	490	R1.11.11	492
I-465	美馬郡	つるぎ町	半田字中藪	中藪(2)	急傾斜地の崩壊	R1.12.20	595	R1.12.20	597
I-467	美馬郡	つるぎ町	半田字逢坂	逢坂(1)	急傾斜地の崩壊	R1.12.20	595	R1.12.20	597
II-1549	美馬郡	つるぎ町	半田字松生	松生(4)	急傾斜地の崩壊	R1.12.20	595	R1.12.20	597
II-1553	美馬郡	つるぎ町	半田字小野	小野(5)	急傾斜地の崩壊	R1.12.20	595	R1.12.20	597
II-1554	美馬郡	つるぎ町	半田字小野	小野(6)	急傾斜地の崩壊	R1.12.20	595	R1.12.20	597
I-472	美馬郡	つるぎ町	半田字田井	田井(1)	急傾斜地の崩壊	R1.12.20	595	R1.12.20	597
I-473	美馬郡	つるぎ町	半田字田井	田井(2)	急傾斜地の崩壊	R1.12.20	595	R1.12.20	597
I-475	美馬郡	つるぎ町	半田字田井	田井(4)	急傾斜地の崩壊	R1.12.20	595	R1.12.20	597
I-489	美馬郡	つるぎ町	半田字西久保	西地住宅	急傾斜地の崩壊	R1.12.20	595	R1.12.20	597

II-1557	美馬郡	つるぎ町	半田字田井	田井(6)	急傾斜地の崩壊	R1.12.20	595	R1.12.20	597
II-1558	美馬郡	つるぎ町	半田字田井	田井(7)	急傾斜地の崩壊	R1.12.20	595	R1.12.20	597
II-1561	美馬郡	つるぎ町	半田字田井	田井(10)	急傾斜地の崩壊	R1.12.20	595	R1.12.20	597
II-1562	美馬郡	つるぎ町	半田字田井	田井(11)	急傾斜地の崩壊	R1.12.20	595	R1.12.20	597
II-1669	美馬郡	つるぎ町	半田字西久保	平良石(25)	急傾斜地の崩壊	R1.12.20	595	R1.12.20	597
I-601	美馬郡	つるぎ町	貞光字長瀬	長瀬(2)	急傾斜地の崩壊	R1.12.20	595	R1.12.20	597
II-2380	美馬郡	つるぎ町	貞光字長瀬	長瀬(3)	急傾斜地の崩壊	R1.12.20	595	R1.12.20	597
II-2381	美馬郡	つるぎ町	貞光字長瀬	長瀬(4)	急傾斜地の崩壊	R1.12.20	595	R1.12.20	597
II-2382	美馬郡	つるぎ町	貞光字長瀬	長瀬(5)	急傾斜地の崩壊	R1.12.20	595		
II-2383	美馬郡	つるぎ町	貞光字長瀬	長瀬(6)	急傾斜地の崩壊	R1.12.20	595	R1.12.20	597
II-2384	美馬郡	つるぎ町	貞光字長瀬	長瀬(7)	急傾斜地の崩壊	R1.12.20	595	R1.12.20	597
II-2385	美馬郡	つるぎ町	貞光字長瀬	長瀬(8)	急傾斜地の崩壊	R1.12.20	595	R1.12.20	597
II-2386	美馬郡	つるぎ町	貞光字長瀬	長瀬(9)	急傾斜地の崩壊	R1.12.20	595	R1.12.20	597
II-2387	美馬郡	つるぎ町	貞光字長瀬	長瀬(10)	急傾斜地の崩壊	R1.12.20	595	R1.12.20	597
II-2388	美馬郡	つるぎ町	貞光字長瀬	長瀬(11)	急傾斜地の崩壊	R1.12.20	595	R1.12.20	597
II-2389	美馬郡	つるぎ町	貞光字長瀬	長瀬(12)	急傾斜地の崩壊	R1.12.20	595	R1.12.20	597
II-2390	美馬郡	つるぎ町	貞光字長瀬	長瀬(13)	急傾斜地の崩壊	R1.12.20	595	R1.12.20	597
II-2391	美馬郡	つるぎ町	貞光字長瀬	長瀬(14)	急傾斜地の崩壊	R1.12.20	595	R1.12.20	597
II-2392	美馬郡	つるぎ町	貞光字長瀬	長瀬(15)	急傾斜地の崩壊	R1.12.20	595	R1.12.20	597
II-2393	美馬郡	つるぎ町	貞光字長瀬	長瀬(16)	急傾斜地の崩壊	R1.12.20	595	R1.12.20	597
II-2395	美馬郡	つるぎ町	貞光字長瀬	長瀬(18)	急傾斜地の崩壊	R1.12.20	595	R1.12.20	597
II-2396	美馬郡	つるぎ町	貞光字長瀬	長瀬(19)	急傾斜地の崩壊	R1.12.20	595	R1.12.20	597
II-2397	美馬郡	つるぎ町	貞光字長瀬	長瀬(20)	急傾斜地の崩壊	R1.12.20	595	R1.12.20	597
II-2398	美馬郡	つるぎ町	貞光字長瀬	長瀬(21)	急傾斜地の崩壊	R1.12.20	595	R1.12.20	597
I-574	美馬郡	つるぎ町	貞光字太田西	西(2)	急傾斜地の崩壊	R1.12.20	595	R1.12.20	597
I-575	美馬郡	つるぎ町	貞光字太田西	西(3)	急傾斜地の崩壊	R1.12.20	595	R1.12.20	597
I-576	美馬郡	つるぎ町	貞光字太田西	西(4)	急傾斜地の崩壊	R1.12.20	595	R1.12.20	597
II-2148	美馬郡	つるぎ町	貞光字太田東	東(1)	急傾斜地の崩壊	R1.12.20	595		
II-2149	美馬郡	つるぎ町	貞光字太田東	東(2)	急傾斜地の崩壊	R1.12.20	595	R1.12.20	597
II-2152	美馬郡	つるぎ町	貞光字太田東	東(5)	急傾斜地の崩壊	R1.12.20	595	R1.12.20	597
I-504	美馬郡	つるぎ町	半田字青野	青野(1)	急傾斜地の崩壊	R1.12.20	595	R1.12.20	597
II-1773	美馬郡	つるぎ町	半田字高清	高清(30)	急傾斜地の崩壊	R1.12.20	595	R1.12.20	597
I-505	美馬郡	つるぎ町	半田字下尾尻	下尾尻(1)	急傾斜地の崩壊	R1.12.20	595	R1.12.20	597
I-506	美馬郡	つるぎ町	半田字下尾尻	下尾尻(2)	急傾斜地の崩壊	R1.12.20	595	R1.12.20	597
I-507	美馬郡	つるぎ町	半田字下尾尻	下尾尻(3)	急傾斜地の崩壊	R1.12.20	595	R1.12.20	597
I-508	美馬郡	つるぎ町	半田字下尾尻	下尾尻(4)	急傾斜地の崩壊	R1.12.20	595	R1.12.20	597
II-1777	美馬郡	つるぎ町	半田字下尾尻	下尾尻(5)	急傾斜地の崩壊	R1.12.20	595	R1.12.20	597
II-1778	美馬郡	つるぎ町	半田字下尾尻	下尾尻(6)	急傾斜地の崩壊	R1.12.20	595	R1.12.20	597
II-1779	美馬郡	つるぎ町	半田字下尾尻	下尾尻(7)	急傾斜地の崩壊	R1.12.20	595	R1.12.20	597
II-1780	美馬郡	つるぎ町	半田字下尾尻	下尾尻(8)	急傾斜地の崩壊	R1.12.20	595	R1.12.20	597
II-1800	美馬郡	つるぎ町	半田字折坂	折坂(1)	急傾斜地の崩壊	R1.12.20	595	R1.12.20	597
II-1801	美馬郡	つるぎ町	半田字折坂	折坂(2)	急傾斜地の崩壊	R1.12.20	595	R1.12.20	597

I-582	美馬郡	つるぎ町	西山	西山(3)	急傾斜地の崩壊	R1.12.20	595	R1.12.20	597
II-2193	美馬郡	つるぎ町	西山	西山(4)	急傾斜地の崩壊	R1.12.20	595	R1.12.20	597
I-584	美馬郡	つるぎ町	前田・大坊	前田(2)	急傾斜地の崩壊	R1.12.20	595	R1.12.20	597
II-2199	美馬郡	つるぎ町	前田	前田(5)	急傾斜地の崩壊	R1.12.20	595	R1.12.20	597
I-583	美馬郡	つるぎ町	前田	前田(1)	急傾斜地の崩壊	R1.12.20	595	R1.12.20	597
I-573	美馬郡	つるぎ町	江ノ脇・太田西	西(1)	急傾斜地の崩壊	R1.12.20	595	R1.12.20	597
II-2279	美馬郡	つるぎ町貞光	岡	岡(8)	急傾斜地の崩壊	R1.9.24	396	R1.9.24	398
II-2281	美馬郡	つるぎ町貞光	岡	岡(10)	急傾斜地の崩壊	R1.9.24	396	R1.9.24	398
II-2282	美馬郡	つるぎ町貞光	岡	岡(11)	急傾斜地の崩壊	R1.9.24	396	R1.9.24	398
II-2283	美馬郡	つるぎ町貞光	岡	岡(12)	急傾斜地の崩壊	R1.9.24	396	R1.9.24	398
II-2285	美馬郡	つるぎ町貞光	岡	岡(14)	急傾斜地の崩壊	R1.9.24	396	R1.9.24	398
II-2286	美馬郡	つるぎ町貞光	岡	岡(15)	急傾斜地の崩壊	R1.9.24	396	R1.9.24	398
II-2287	美馬郡	つるぎ町貞光	岡	岡(16)	急傾斜地の崩壊	R1.9.24	396	R1.9.24	398
I-599	美馬郡	つるぎ町貞光	谷向	谷向(1)	急傾斜地の崩壊	R1.9.24	396	R1.9.24	398
II-2364	美馬郡	つるぎ町貞光	西谷	西谷(1)	急傾斜地の崩壊	R1.9.24	396	R1.9.24	398
II-2365	美馬郡	つるぎ町貞光	西谷	西谷(2)	急傾斜地の崩壊	R1.9.24	396	R1.9.24	398
II-2366	美馬郡	つるぎ町貞光	西谷	西谷(3)	急傾斜地の崩壊	R1.9.24	396	R1.9.24	398
II-2367	美馬郡	つるぎ町貞光	西谷	西谷(4)	急傾斜地の崩壊	R1.9.24	396	R1.9.24	398
II-2368	美馬郡	つるぎ町貞光	西谷	西谷(5)	急傾斜地の崩壊	R1.9.24	396	R1.9.24	398
II-2370	美馬郡	つるぎ町貞光	西谷	西谷(7)	急傾斜地の崩壊	R1.9.24	396	R1.9.24	398
II-2371	美馬郡	つるぎ町貞光	平野	平野(12)(旧西谷(8))	急傾斜地の崩壊	R1.9.24	396	R1.9.24	398
II-2375	美馬郡	つるぎ町貞光	谷向	谷向(2)	急傾斜地の崩壊	R1.9.24	396	R1.9.24	398
II-2376	美馬郡	つるぎ町貞光	谷向	谷向(3)	急傾斜地の崩壊	R1.9.24	396	R1.9.24	398
II-2377	美馬郡	つるぎ町貞光	谷向	谷向(4)	急傾斜地の崩壊	R1.9.24	396	R1.9.24	398
II-2378	美馬郡	つるぎ町貞光	平野	平野(13)(旧谷向(5))	急傾斜地の崩壊	R1.9.24	396	R1.9.24	398
II-2379	美馬郡	つるぎ町貞光	谷向	谷向(6)	急傾斜地の崩壊	R1.9.24	396	R1.9.24	398
II-2412	美馬郡	つるぎ町貞光	広谷	広谷(1)	急傾斜地の崩壊	R1.9.24	396	R1.9.24	398
II-2413	美馬郡	つるぎ町貞光	広谷	広谷(2)	急傾斜地の崩壊	R1.9.24	396	R1.9.24	398
II-2414	美馬郡	つるぎ町貞光	広谷東	広谷(3)	急傾斜地の崩壊	R1.9.24	396	R1.9.24	398
II-2415	美馬郡	つるぎ町貞光	広谷東	広谷(4)	急傾斜地の崩壊	R1.9.24	396	R1.9.24	398
II-2416	美馬郡	つるぎ町貞光	広谷影、平野	広谷影(1)	急傾斜地の崩壊	R1.9.24	396	R1.9.24	398
II-2417	美馬郡	つるぎ町貞光	広谷影	広谷影(2)	急傾斜地の崩壊	R1.9.24	396	R1.9.24	398
II-2418	美馬郡	つるぎ町貞光	広谷影	広谷影(3)	急傾斜地の崩壊	R1.9.24	396	R1.9.24	398
II-2419	美馬郡	つるぎ町貞光	広谷影	広谷影(4)	急傾斜地の崩壊	R1.9.24	396	R1.9.24	398
II-2420	美馬郡	つるぎ町貞光	広谷影	広谷影(5)	急傾斜地の崩壊	R1.9.24	396	R1.9.24	398
II-2421	美馬郡	つるぎ町貞光	広谷影	広谷影(6)	急傾斜地の崩壊	R1.9.24	396	R1.9.24	398
II-2423	美馬郡	つるぎ町貞光	長木影、広谷東	長木影(3)(旧広谷東(1))	急傾斜地の崩壊	R1.9.24	396	R1.9.24	398
II-2424	美馬郡	つるぎ町貞光	長木影	長木影(4)(旧広谷東(2))	急傾斜地の崩壊	R1.9.24	396	R1.9.24	398
II-2425	美馬郡	つるぎ町貞光	長木影	長木影(5)(旧広谷東(3))	急傾斜地の崩壊	R1.9.24	396	R1.9.24	398
II-2426	美馬郡	つるぎ町貞光	広谷東、長木影	広谷東(4)	急傾斜地の崩壊	R1.9.24	396	R1.9.24	398
II-2427	美馬郡	つるぎ町貞光	広谷東	広谷東(5)	急傾斜地の崩壊	R1.9.24	396	R1.9.24	398
II-2428	美馬郡	つるぎ町貞光	広谷	広谷(5)(旧長木(1))	急傾斜地の崩壊	R1.9.24	396	R1.9.24	398

II-2429	美馬郡	つるぎ町貞光	長木	長木(2)	急傾斜地の崩壊	R1.9.24	396	R1.9.24	398
II-2430	美馬郡	つるぎ町貞光	長木	長木(3)	急傾斜地の崩壊	R1.9.24	396	R1.9.24	398
II-2431	美馬郡	つるぎ町貞光	長木	長木(4)	急傾斜地の崩壊	R1.9.24	396	R1.9.24	398
II-2432	美馬郡	つるぎ町貞光	長木	長木(5)	急傾斜地の崩壊	R1.9.24	396	R1.9.24	398
II-2433	美馬郡	つるぎ町貞光	長木	長木(6)	急傾斜地の崩壊	R1.9.24	396	R1.9.24	398
II-2434	美馬郡	つるぎ町貞光	長木、長木影	長木(7)	急傾斜地の崩壊	R1.9.24	396	R1.9.24	398
II-2435	美馬郡	つるぎ町貞光	長木影	長木影(1)	急傾斜地の崩壊	R1.9.24	396	R1.9.24	398
II-2436	美馬郡	つるぎ町貞光	長木影	長木影(2)	急傾斜地の崩壊	R1.9.24	396	R1.9.24	398
II-2439	美馬郡	つるぎ町貞光	平野	平野(4)	急傾斜地の崩壊	R1.9.24	396	R1.9.24	398
II-2440	美馬郡	つるぎ町貞光	平野	平野(5)	急傾斜地の崩壊	R1.9.24	396	R1.9.24	398
II-2443	美馬郡	つるぎ町貞光	平野	平野(8)	急傾斜地の崩壊	R1.9.24	396	R1.9.24	398
II-2444	美馬郡	つるぎ町貞光	平野	平野(9)	急傾斜地の崩壊	R1.9.24	396	R1.9.24	398
II-2445	美馬郡	つるぎ町貞光	平野	平野(10)	急傾斜地の崩壊	R1.9.24	396	R1.9.24	398
I-578	美馬郡	つるぎ町貞光	宮内	宮内(1)	急傾斜地の崩壊	R1.9.24	396	R1.9.24	398
I-579	美馬郡	つるぎ町貞光	宮内	宮内(2)	急傾斜地の崩壊	R1.9.24	396	R1.9.24	398
II-2170	美馬郡	つるぎ町貞光	宮内	宮内(6)	急傾斜地の崩壊	R1.9.24	396	R1.9.24	398
II-2171	美馬郡	つるぎ町貞光	宮内	宮内(7)	急傾斜地の崩壊	R1.9.24	396	R1.9.24	398
II-2172	美馬郡	つるぎ町貞光	宮内	宮内(8)	急傾斜地の崩壊	R1.9.24	396	R1.9.24	398
II-2173	美馬郡	つるぎ町貞光	宮内	宮内(9)	急傾斜地の崩壊	R1.9.24	396	R1.9.24	398
II-2174	美馬郡	つるぎ町貞光	宮内	宮内(10)	急傾斜地の崩壊	R1.9.24	396	R1.9.24	398
II-2175	美馬郡	つるぎ町貞光	宮内	宮内(11)	急傾斜地の崩壊	R1.9.24	396	R1.9.24	398
II-2176	美馬郡	つるぎ町貞光	白村	宮内(12)	急傾斜地の崩壊	R1.9.24	396	R1.9.24	398
II-1566	美馬郡	つるぎ町半田	東久保	東久保(6)	急傾斜地の崩壊	R1.11.11	490	R1.11.11	492
II-1568	美馬郡	つるぎ町半田	東久保	東久保(8)	急傾斜地の崩壊	R1.11.11	490	R1.11.11	492
I-487	美馬郡	つるぎ町半田	西久保	西久保(1)	急傾斜地の崩壊	R1.12.20	595	R1.12.20	597
I-488	美馬郡	つるぎ町半田	西久保	西久保(2)	急傾斜地の崩壊	R1.12.20	595	R1.12.20	597
II-1639	美馬郡	つるぎ町半田	西久保	西久保(3)	急傾斜地の崩壊	R1.12.20	595	R1.12.20	597
II-1641	美馬郡	つるぎ町半田	西久保	西久保(5)	急傾斜地の崩壊	R1.12.20	595	R1.12.20	597
II-1643	美馬郡	つるぎ町半田	西久保	西久保(7)	急傾斜地の崩壊	R1.12.20	595	R1.12.20	597
II-1644	美馬郡	つるぎ町半田	西久保	西久保(8)	急傾斜地の崩壊	R1.12.20	595	R1.12.20	597

<土石流>

危険箇所番号 箇所番号	所在地			区域名称	土砂災害の発生 因となる自然現象 の種類	警戒区域告示		特別警戒区域告示	
	郡・市	町・村	字			年月日	番号	年月日	番号
半田-I-17	美馬郡	つるぎ町	半田字紙屋	古内谷	土石流	H20.9.16	541	H20.9.16	542
半田-I-18	美馬郡	つるぎ町	半田字紙屋	大泉谷	土石流	H20.9.16	541	H20.9.16	542
半田-II-29	美馬郡	つるぎ町	半田字紙屋	日之口谷	土石流	H20.9.16	541	H20.9.16	542
半田-II-30	美馬郡	つるぎ町	半田字紙屋	みょうげん谷II	土石流	H20.9.16	541	H20.9.16	542
半田-II-31	美馬郡	つるぎ町	半田字紙屋	ヤナギヤ谷II	土石流	H20.9.16	541	H20.9.16	542
半田-II-28	美馬郡	つるぎ町	半田字紙屋	南谷	土石流	H21.10.30	653	H21.10.30	654
半田-I-2	美馬郡	つるぎ町	半田字中藪	中藪谷	土石流	H20.9.16	541	H20.9.16	542
半田-I-3	美馬郡	つるぎ町	半田字中藪	中藪谷	土石流	H20.9.16	541	H20.9.16	542
半田-I-5	美馬郡	つるぎ町	半田字木ノ内	京ヤ谷	土石流	H21.5.20	310	-	-
半田-I-6	美馬郡	つるぎ町	半田字上ノ原	火ノ口谷	土石流	H21.5.20	310	H21.5.20	311
半田-I-7	美馬郡	つるぎ町	半田字東久保	馬の久保谷	土石流	H21.5.20	310	H21.5.20	311
半田-II-25	美馬郡	つるぎ町	半田字葛城	紙屋東谷	土石流	H21.10.30	653	H21.10.30	654
半田-II-15	美馬郡	つるぎ町	半田字坂根	坂根谷	土石流	H22.10.6	584	H22.10.6	585
半田-II-16	美馬郡	つるぎ町	半田字坂根	宮谷	土石流	H22.10.6	584	H22.10.6	585
半田-II-17	美馬郡	つるぎ町	半田字上蓮	西谷	土石流	H22.10.6	584	H22.10.6	585
半田-II-18	美馬郡	つるぎ町	半田字上蓮	上蓮1号谷	土石流	H22.10.6	584	H22.10.6	585
半田-II-19	美馬郡	つるぎ町	半田字上蓮	上蓮2号谷	土石流	H22.10.6	584	H22.10.6	585
半田-II-20	美馬郡	つるぎ町	半田字上蓮	ニシ谷	土石流	H22.10.6	584	H22.10.6	585
半田-II-50	美馬郡	つるぎ町	半田字上蓮	小井野谷	土石流	H22.10.6	584	H22.10.6	585
半田-I-31	美馬郡	つるぎ町	半田字田井	井黒谷	土石流	H23.3.24	168	H23.3.24	170

4-9 土砂災害警戒区域等の指定状況

半田-I-25	美馬郡	つるぎ町	半田字日開野	サルサカ谷	土石流	H23.3.24	168	H23.3.24	170
半田-I-26	美馬郡	つるぎ町	半田字日開野	宮の谷	土石流	H23.3.24	168	H23.3.24	170
半田-I-37	美馬郡	つるぎ町	半田字日開野	日開野下谷	土石流	H24.11.21	807	H24.11.21	808
半田-I-8	美馬郡	つるぎ町	半田字高清	川又谷	土石流	H24.11.21	807	H24.11.21	808
半田-I-9	美馬郡	つるぎ町	半田字高清	中塚谷	土石流	H24.11.21	807	H24.11.21	808
半田-I-10	美馬郡	つるぎ町	半田字高清	高清谷	土石流	H24.11.21	807	H24.11.21	808
半田-II-3	美馬郡	つるぎ町	半田字高清	高清北谷	土石流	H24.11.21	807	H24.11.21	808
半田-II-4	美馬郡	つるぎ町	半田字高清	高清東谷	土石流	H24.11.21	807	H24.11.21	808
半田-II-5	美馬郡	つるぎ町	半田字高清	高清南谷	土石流	H24.11.21	807	—	—
半田-II-6	美馬郡	つるぎ町	半田字高清	高清支谷	土石流	H24.11.21	807	H24.11.21	808
半田-II-7	美馬郡	つるぎ町	半田字高清	ヨモジの谷	土石流	H24.11.21	807	H24.11.21	808
半田-II-8	美馬郡	つるぎ町	半田字高清	ヨモジ下谷	土石流	H24.11.21	807	H24.11.21	808
半田-II-9	美馬郡	つるぎ町	半田字青野	青野谷	土石流	H24.11.21	807	H24.11.21	808
半田-I-20	美馬市	つるぎ町	半田字佐古戸	樋口谷	土石流	H29.3.17	131	—	—
半田-II-24	美馬市	つるぎ町	半田字佐古戸	佐古戸東谷	土石流	H29.3.17	131	H29.3.17	132
半田-II-32	美馬市	つるぎ町	半田字佐古戸	黒尾谷	土石流	H29.3.17	131	H29.3.17	132
半田-II-33	美馬市	つるぎ町	半田字佐古戸	佐古戸谷	土石流	H29.3.17	131	H29.3.17	132
半田-I-19	美馬市	つるぎ町	半田字佐古戸	万才谷	土石流	H29.3.17	131	H29.3.17	132
半田-I-16	美馬市	つるぎ町	半田字小谷	大惣川	土石流	H29.3.17	131	H29.3.17	132
半田-II-26	美馬市	つるぎ町	半田字小谷	大惣谷	土石流	H29.3.17	131	H29.3.17	132
半田-II-27	美馬市	つるぎ町	半田字小谷	小谷支谷	土石流	H29.3.17	131	H29.3.17	132
貞光-I-16	美馬郡	つるぎ町	貞光字長瀬	長瀬谷	土石流	H21.10.30	653	—	—
貞光-I-04	美馬郡	つるぎ町	貞光字太田西	西谷	土石流	H23.3.24	168	H23.3.24	170
貞光-I-05	美馬郡	つるぎ町	貞光字太田西	山の神谷	土石流	H23.3.24	168	H23.3.24	170
貞光-I-06	美馬郡	つるぎ町	貞光字太田西	猿ヶ谷	土石流	H23.3.24	168	H23.3.24	170
貞光-I-20	美馬郡	つるぎ町	貞光字大坊	南谷	土石流	H23.3.24	168	H23.3.24	170
貞光-I-21	美馬郡	つるぎ町	貞光字野口	辻の谷	土石流	H23.3.24	168	H23.3.24	170
貞光-I-22	美馬郡	つるぎ町	貞光字西山	西山南谷	土石流	H23.3.24	168	H23.3.24	170
貞光-I-23	美馬郡	つるぎ町	貞光字西山	西山谷	土石流	H23.3.24	168	H23.3.24	170
貞光-I-25	美馬郡	つるぎ町	貞光字西山	尻無谷	土石流	H23.3.24	168	H23.3.24	170
貞光-II-18	美馬郡	つるぎ町	貞光字日浦	日浦谷	土石流	H25.11.8	679	H25.11.8	680
貞光-II-12	美馬市	つるぎ町	貞光字家賀道下	家賀道下谷	土石流	H29.3.17	131	H29.3.17	132
貞光-II-13	美馬市	つるぎ町	貞光字平野	ねぎ谷	土石流	H29.3.17	131	H29.3.17	132
貞光-II-20	美馬市	つるぎ町	貞光字別所	引地谷	土石流	H29.3.17	131	H29.3.17	132
一字-I-1	美馬郡	つるぎ町	一字字太刀之本	太刀之本谷	土石流	H20.9.16	541	H20.9.16	542
一字-II-4	美馬郡	つるぎ町	一字字奥大野	奥大野谷	土石流	H20.12.11	730	H20.12.11	731
一字-I-4	美馬郡	つるぎ町	一字字川又	川又谷	土石流	H21.8.21	520	H21.8.21	524
一字-II-3	美馬郡	つるぎ町	一字字川又	川又下谷	土石流	H21.8.21	520	H21.8.21	524
一字-II-6	美馬郡	つるぎ町	一字字廣澤	土須谷	土石流	H21.8.21	520	H21.8.21	524
一字-II-5	美馬郡	つるぎ町	一字字實平	実平谷	土石流	H21.8.21	520	H21.8.21	524
一字-I-8	美馬郡	つるぎ町	一字字赤松	西の谷	土石流	H22.10.6	584	H22.10.6	585
一字-II-13	美馬郡	つるぎ町	一字字赤松	赤松庄内谷	土石流	H22.10.6	584	H22.10.6	585
一字-II-8	美馬郡	つるぎ町	一字字白井	黒笠谷	土石流	H27.3.31	239	H27.3.31	240
一字-I-5	美馬郡	つるぎ町	一字字大屋内	大屋内谷	土石流	H27.3.31	239	H27.3.31	240
一字-II-9	美馬郡	つるぎ町	一字字白井	白井谷	土石流	H27.3.31	239	H27.3.31	240
一字-I-3	美馬市	つるぎ町	一字字中野	犬追谷	土石流	H29.3.17	131	—	—
一字-II-2	美馬市	つるぎ町	一字字河内	中谷	土石流	H29.3.17	131	H29.3.17	132
一字-I-6	美馬市	つるぎ町	一字字明谷	明谷	土石流	H29.3.17	131	—	—
一字-II-7	美馬郡	つるぎ町	一字字平	平谷	土石流	H30.3.29	221	H30.3.29	222
一字-I-2	美馬郡	つるぎ町	一字字伊良原	中央谷	土石流	H30.3.29	221	H30.3.29	222
一字-II-1	美馬郡	つるぎ町	一字字子安	子安谷	土石流	H30.3.29	221	H30.3.29	222
一字-II-10	美馬郡	つるぎ町	一字字久敷	久敷谷	土石流	H30.3.29	221	—	—
半田-I-4	美馬郡	つるぎ町	半田字天皇	木の内谷	土石流	H30.3.29	221	H30.3.29	222
半田-I-35	美馬郡	つるぎ町	半田字松生	下女谷	土石流	H30.3.29	221	H30.3.29	222
半田-I-36	美馬郡	つるぎ町	半田字松生	法曹谷	土石流	H30.3.29	221	H30.3.29	222
半田-II-1	美馬郡	つるぎ町	半田字中敷	西崎西谷	土石流	H30.3.29	221	H30.3.29	222
半田-II-49	美馬郡	つるぎ町	半田字東毛田	唐沢谷	土石流	H30.3.29	221	H30.3.29	222
一字-II-15	美馬郡	つるぎ町	一字字一字	土釜谷	土石流	H30.3.29	221	H30.3.29	222
貞光-II-17	美馬郡	つるぎ町	貞光字三木枋、 長瀬	端谷	土石流	H31.3.19	157	H31.3.19	158
半田-I-29	美馬郡	つるぎ町	半田字蔭名	日ノ浦谷	土石流	H31.3.19	157	H31.3.19	158
半田-II-41	美馬郡	つるぎ町	半田字蔭名	馬越谷	土石流	H31.3.19	157	H31.3.19	158
半田-II-42	美馬郡	つるぎ町	半田字蔭名	蔭名下谷	土石流	H31.3.19	157	H31.3.19	158
半田-II-43	美馬郡	つるぎ町	半田字蔭名	蔭名谷	土石流	H31.3.19	157	H31.3.19	158
半田-II-45	美馬郡	つるぎ町	半田字日浦	日浦3号谷	土石流	H31.3.19	157	H31.3.19	158
半田-II-46	美馬郡	つるぎ町	半田字日浦	日浦2号谷	土石流	H31.3.19	157	H31.3.19	158
半田-II-47	美馬郡	つるぎ町	半田字日浦	日浦1号谷	土石流	H31.3.19	157	H31.3.19	158
半田-I-30	美馬郡	つるぎ町	半田字日浦	井川谷	土石流	H31.3.19	157	H31.3.19	158
半田-II-44	美馬郡	つるぎ町半田	日浦	日浦奥谷	土石流	H31.3.19	157	H31.3.19	158
貞光-I-12	美馬郡	つるぎ町	貞光字捨子谷南	支所谷	土石流	H31.3.19	157	—	—
貞光-II-5	美馬郡	つるぎ町	貞光字皆瀬川向	捨子北谷	土石流	H31.3.19	157	H31.3.19	158
貞光-II-6	美馬郡	つるぎ町	貞光字皆瀬川向	源家谷	土石流	H31.3.19	157	H31.3.19	158
貞光-II-7	美馬郡	つるぎ町	貞光字皆瀬川向	捨子谷	土石流	H31.3.19	157	H31.3.19	158
貞光-II-8	美馬郡	つるぎ町	貞光字捨子谷南	捨子南谷	土石流	H31.3.19	157	H31.3.19	158
貞光-II-9	美馬郡	つるぎ町	貞光字端山	皆瀬川向谷	土石流	H31.3.19	157	H31.3.19	158
半田-I-14	美馬郡	つるぎ町	半田字下喜来	喜来東谷	土石流	H31.3.25	171	H31.3.25	172
半田-I-15	美馬郡	つるぎ町	半田字下喜来	谷野奥谷	土石流	H31.3.25	171	H31.3.25	172
半田-I-21	美馬郡	つるぎ町	半田字下喜来	しろえ谷	土石流	H31.3.25	171	H31.3.25	172
半田-I-22	美馬郡	つるぎ町	半田字下喜来	田口谷	土石流	H31.3.25	171	H31.3.25	172

半田-I-23	美馬郡	つるぎ町	半田字下喜来	かぞろ谷	土石流	H31.3.25	171	H31.3.25	172	
半田-I-24	美馬郡	つるぎ町	半田字日開野	日開野谷	土石流	H31.3.25	171	H31.3.25	172	
半田-I-27	美馬郡	つるぎ町	半田字下喜来	あずきあら谷	土石流	H31.3.25	171	H31.3.25	172	
半田-II-21	美馬郡	つるぎ町	半田字下喜来	六良屋谷(旧日開野中央谷)	土石流	H31.3.25	171	H31.3.25	172	
半田-II-22	美馬郡	つるぎ町	半田字下喜来	あらいぜ谷(旧共進谷)	土石流	H31.3.25	171	H31.3.25	172	
半田-II-23	美馬郡	つるぎ町	半田字上喜来	喜来谷	土石流	H31.3.25	171	H31.3.25	172	
半田-II-34	美馬郡	つるぎ町	半田字下喜来	コウリヤ谷	土石流	H31.3.25	171	H31.3.25	172	
半田-II-35	美馬郡	つるぎ町	半田字日開野	茶屋敷谷	土石流	H31.3.25	171	H31.3.25	172	
半田-II-36	美馬郡	つるぎ町	半田字日開野	釜土谷	土石流	H31.3.25	171	H31.3.25	172	
半田-II-38	美馬郡	つるぎ町	半田字平良石	曾我谷	土石流	H31.3.25	171	H31.3.25	172	
半田-II-39	美馬郡	つるぎ町	半田字曾我谷	一ノ瀬谷	土石流	H31.3.25	171			
一字-I-7	美馬郡	つるぎ町	大横	深谷	土石流	H31.3.25	171	H31.3.25	172	
一字-I-9	美馬郡	つるぎ町	古見	古見谷	土石流	H31.3.25	171	H31.3.25	172	
一字-I-10	美馬郡	つるぎ町	古見	から谷	土石流	H31.3.25	171	H31.3.25	172	
一字-II-11	美馬郡	つるぎ町	木地屋	大佐古谷	土石流	H31.3.25	171	H31.3.25	172	
一字-II-12	美馬郡	つるぎ町	木地屋	木地屋谷	土石流	H31.3.25	171	H31.3.25	172	
一字-II-14	美馬郡	つるぎ町	古見	一手谷	土石流	H31.3.25	171	H31.3.25	172	
半田-II-2	美馬郡	つるぎ町	半田字高岩	下竹谷	土石流	R1.9.24	396	R1.9.24	398	
貞光-II-14	美馬郡	つるぎ町	貞光字森ノ本	(瀬倉谷)	土石流	R1.9.24	396	R1.9.24	398	
貞光-II-15	美馬郡	つるぎ町	貞光字森ノ本	(盛ノ本谷)	土石流	R1.9.24	396	R1.9.24	398	
貞光-II-19	美馬郡	つるぎ町	貞光字西丸井	(西丸井谷)	土石流	R1.9.24	396	R1.9.24	398	
貞光-I-11	美馬郡	つるぎ町	岡・宮内	北谷	土石流	R1.9.24	396			
貞光-II-3	美馬郡	つるぎ町	岡	若宮谷	土石流	R1.9.24	396	R1.9.24	398	
貞光-I-7	美馬郡	つるぎ町	貞光字江ノ脇	第二畠枝谷	土石流	R1.9.24	396	R1.9.24	398	
貞光-I-8	美馬郡	つるぎ町	貞光字江ノ脇	畠枝谷	土石流	R1.9.24	396	R1.9.24	398	
半田-I-11	美馬郡	つるぎ町	半田字下尾尻	藤村谷	土石流	R1.12.20	595	R1.12.20	597	
半田-I-13	美馬郡	つるぎ町	半田字下尾尻	下屋谷	土石流	R1.12.20	595			
半田-II-10	美馬郡	つるぎ町	半田字下尾尻	宮の下谷	土石流	R1.12.20	595	R1.12.20	597	
半田-II-11	美馬郡	つるぎ町	半田字下尾尻	聖瀬上谷	土石流	R1.12.20	595	R1.12.20	597	
半田-II-12	美馬郡	つるぎ町	半田字坂根	坂根下谷	土石流	R1.12.20	595	R1.12.20	597	
半田-II-13	美馬郡	つるぎ町	半田字坂根	岡の久保谷	土石流	R1.12.20	595			
半田-II-14	美馬郡	つるぎ町	半田字坂根	坂根上谷	土石流	R1.12.20	595			
半田-I-1	美馬郡	つるぎ町	半田字中藪	西崎谷	土石流	R1.12.20	595	R1.12.20	597	
半田-I-32	美馬郡	つるぎ町	半田字田井	山下谷	土石流	R1.12.20	595	R1.12.20	597	
半田-I-33	美馬郡	つるぎ町	半田字田井	山内谷	土石流	R1.12.20	595			
半田-I-34	美馬郡	つるぎ町	半田字田井	田井北谷	土石流	R1.12.20	595	R1.12.20	597	
半田-II-48	美馬郡	つるぎ町	半田字田井	日光神社谷	土石流	R1.12.20	595	R1.12.20	597	
貞光-I-17	美馬郡	つるぎ町	貞光字長瀬	西尾谷	土石流	R1.12.20	595	R1.12.20	597	
貞光-I-18	美馬郡	つるぎ町	貞光字長瀬	西尾上谷	土石流	R1.12.20	595	R1.12.20	597	
貞光-II-16	美馬郡	つるぎ町	貞光字長瀬	長瀬上谷	土石流	R1.12.20	595	R1.12.20	597	
貞光-I-24	美馬郡	つるぎ町	西山	尻無東谷	土石流	R1.12.20	595			
貞光-II-21	美馬郡	つるぎ町	前田・別所	瀧氏谷	土石流	R1.12.20	595			
貞光-I-19	美馬郡	つるぎ町	別所	別所谷	土石流	R1.12.20	595			
貞光-I-1	美馬郡	つるぎ町	貞光字太田東山	五木底谷	土石流	R1.12.20	595	R1.12.20	597	
貞光-I-2	美馬郡	つるぎ町	貞光字太田東山	太田谷	土石流	R1.12.20	595	R1.12.20	597	
貞光-I-3	美馬郡	つるぎ町	貞光字太田西	太田川	土石流	R1.12.20	595	R1.12.20	597	
貞光-II-1	美馬郡	つるぎ町	貞光字太田東山	道満谷	土石流	R1.12.20	595	R1.12.20	597	
貞光-II-2	美馬郡	つるぎ町	貞光字太田西山	西谷	土石流	R1.12.20	595	R1.12.20	597	
貞光-I-14	美馬郡	つるぎ町	貞光	広瀬北谷	土石流	H18.11.10	1210	R1.12.20	597	
貞光-I-15	美馬郡	つるぎ町	貞光	広瀬谷	土石流	H18.11.10	1210	R1.12.20	597	
I-13	美馬郡	つるぎ町	貞光	広谷	広谷谷	土石流	R1.9.24	396	R1.9.24	398
II-10	美馬郡	つるぎ町	貞光	谷向	カラダニ	土石流	R1.9.24	396	R1.9.24	398
II-11	美馬郡	つるぎ町	貞光	中山、広谷	中山谷	土石流	R1.9.24	396	R1.9.24	398
貞光-II-4	美馬郡	つるぎ町	貞光	岡3号谷	土石流	R1.9.24	396	R1.9.24	398	
貞光-III-1	美馬郡	つるぎ町	貞光	岡1号谷	土石流	R1.9.24	396	R1.9.24	398	
貞光-III-3	美馬郡	つるぎ町	貞光	岡4号谷	土石流	R1.9.24	396	R1.9.24	398	
貞光-I-9	美馬郡	つるぎ町	貞光	宮内谷	土石流	R1.9.24	396	R1.9.24	398	
貞光-I-10	美馬郡	つるぎ町	貞光	宮内	東山谷	土石流	R1.9.24	396	R1.9.24	398
半田-I-28	美馬郡	つるぎ町	半田	西久保	栢尾谷	土石流	R1.12.20	595		
半田-II-40	美馬郡	つるぎ町	半田	平良石	鹿老渡谷	土石流	R1.12.20	595	R1.12.20	597

<地すべり>

危険箇所番号 箇所番号	所在地			区域名称	土砂災害の発生 因となる自然現象 の種類	警戒区域告示		特別警戒区域告示	
	郡・市	町・村	字			年月日	番号	年月日	番号
167	美馬郡	つるぎ町	半田字猿飼	大藤※	地すべり	H29.2.21	77	—	—
269	美馬郡	つるぎ町	半田字長野	長野	地すべり	H30.3.29	221	—	—
255	美馬郡	つるぎ町	半田字下竹	高岩	地すべり	H30.3.29	221	—	—
268	美馬郡	つるぎ町	半田字葛城	葛城	地すべり	H30.3.29	221	—	—
263	美馬郡	つるぎ町	半田字猿飼	猿飼	地すべり	R1.12.20	595	—	—
	美馬郡	つるぎ町	半田字小谷	小谷	地すべり	R4.2.10	75	—	—
	美馬郡	つるぎ町	半田字日浦	藤野日浦	地すべり	R4.2.10	75	—	—
	美馬郡	つるぎ町	貞光字柴内・太田西山	柴内	地すべり	R4.2.10	75	—	—
	美馬郡	つるぎ町	貞光字吉良・横野	吉良	地すべり	R4.2.10	75	—	—
	美馬郡	つるぎ町	貞光字引地・浦山	貞光引地	地すべり	R4.2.10	75	—	—

美馬郡	つるぎ町	貞光字家賀道上・家賀道下	家賀道上	地すべり	R4.2.10	75	-	-
美馬郡	つるぎ町	貞光字川見西・日浦川向	川見	地すべり	R4.2.10	75	-	-
美馬郡	つるぎ町	貞光字日浦川向・三木栃	三木栃	地すべり	R4.2.10	75	-	-
美馬郡	つるぎ町	貞光字僧地・太田東山	僧地	地すべり	R4.2.10	75	-	-
美馬郡	つるぎ町	一字字久藪	久藪	地すべり	R4.2.10	75	-	-
美馬郡	つるぎ町	一字字中横・切越	赤松	地すべり	R4.2.10	75	-	-
美馬郡	つるぎ町	一字字明谷、平	明谷	地すべり	R4.2.10	75	-	-
美馬郡	つるぎ町	半田字折坂	折原	地すべり	R5.3.28	108	-	-
美馬郡	つるぎ町	半田字日谷尾、坂根	日谷尾	地すべり	R5.3.28	108	-	-
美馬郡	つるぎ町	半田字蔭名、上蔭、日浦、平良石	蔭名	地すべり	R5.3.28	108	-	-
美馬郡	つるぎ町	半田字上喜来	上喜来	地すべり	R5.3.28	108	-	-
美馬郡	つるぎ町	半田字白石、猿飼	白石上	地すべり	R5.3.28	108	-	-
美馬郡	つるぎ町	半田字高清	高清	地すべり	R5.3.28	108	-	-
美馬郡	つるぎ町	半田字折坂	折坂下	地すべり	R5.3.28	108	-	-
美馬郡	つるぎ町	半田字東久保	東久保	地すべり	R5.3.28	108	-	-
美馬郡	つるぎ町	半田字小井野	小井野	地すべり	R5.3.28	108	-	-
美馬郡	つるぎ町	貞光字岡、前田、別所	岡	地すべり	R5.3.28	108	-	-
美馬郡	つるぎ町	貞光字平野、西谷	平野	地すべり	R5.3.28	108	-	-
美馬郡	つるぎ町	貞光字長木、廣谷影、廣谷東、長木影	長木	地すべり	R5.3.28	108	-	-
美馬郡	つるぎ町	貞光字木屋	木屋	地すべり	R5.3.28	108	-	-
美馬郡	つるぎ町	一字字剪宇	剪宇	地すべり	R5.3.28	108	-	-
美馬郡	つるぎ町	一字字子安	子安	地すべり	R5.3.28	108	-	-
美馬郡	つるぎ町	一字字十家	十家	地すべり	R5.3.28	108	-	-
美馬郡	つるぎ町	一字字寺地	寺地	地すべり	R5.3.28	108	-	-
美馬郡	つるぎ町	一字字白井	白井	地すべり	R5.3.28	108	-	-
美馬郡	つるぎ町	一字字太刀之本	太刀之本	地すべり	R5.3.28	108	-	-
美馬郡	つるぎ町	一字字漆日浦、臼木	漆日浦	地すべり	R5.3.28	108	-	-
美馬郡	つるぎ町	一字字木地屋、西丸井	木地屋	地すべり	R5.3.28	108	-	-
美馬郡	つるぎ町	一字字大横	大横	地すべり	R5.3.28	108	-	-
美馬郡	つるぎ町	一字字河内	河内	地すべり	R5.3.28	108	-	-
美馬郡	つるぎ町	一字字出羽、白井、大屋内	出羽	地すべり	R5.3.28	108	-	-
美馬郡	つるぎ町	一字字實平	実平	地すべり	R5.3.28	108	-	-
美馬郡	つるぎ町	一字字廣澤	広沢	地すべり	R5.3.28	108	-	-
美馬郡	つるぎ町	一字字大横	大横東	地すべり	R5.3.28	108	-	-

東みよし町指定箇所一覧表

<急傾斜地の崩壊>

危険箇所番号	所在地			区域名称	土砂災害の発生 因となる自然現象 種類	警戒区域告示		特別警戒区域告示	
	箇所番号	郡・市	町・村			字	年月日	番号	年月日
I-27	三好郡	東みよし町	足代	台	急傾斜地の崩壊	H26.3.28	202	H26.3.28	203
I-30	三好郡	東みよし町	足代	笠楯(1)	急傾斜地の崩壊	H26.3.28	202	H26.3.28	203
I-26	三好郡	東みよし町	足代字伊月	伊月	急傾斜地の崩壊	H21.3.2	131	H21.3.2	134
II-73	三好郡	東みよし町	足代字宮谷	宮谷	急傾斜地の崩壊	H21.3.2	131	H21.3.2	134
I-31	三好郡	東みよし町	屋間(行常)	行常	急傾斜地の崩壊	H21.8.21	520	H21.8.21	524
I-34	三好郡	東みよし町	屋間(原)	屋間(1)	急傾斜地の崩壊	H18.11.10	1210	H22.3.19	140
I-33	三好郡	東みよし町	屋間(中屋)	屋間(2)	急傾斜地の崩壊	H21.5.20	310	H21.5.20	311
I-35	三好郡	東みよし町	屋間(松岡)	松岡	急傾斜地の崩壊	H21.5.20	310	H21.5.20	311
I-38	三好郡	東みよし町	屋間(土取)	光北	急傾斜地の崩壊	H22.6.17	362	H22.6.17	364
I-55	三好郡	東みよし町	屋間(友清)	中津(1)	急傾斜地の崩壊	H21.3.2	131	H21.3.2	134
II-65	三好郡	東みよし町	屋間(中津)	中津(2)	急傾斜地の崩壊	H21.3.2	131	H21.3.2	134
I-56	三好郡	東みよし町	屋間(ミツマサ)	ミツマサ	急傾斜地の崩壊	H22.6.17	362	H22.6.17	364
II-64	三好郡	東みよし町	屋間(平山)	平山	急傾斜地の崩壊	H21.3.2	131	H21.3.2	134
I-37	三好郡	東みよし町	屋間(寺前、城山の下)	寺前	急傾斜地の崩壊	H22.3.19	139	H22.3.19	140
I-52	三好郡	東みよし町	屋間(土取)	城山の下(1)	急傾斜地の崩壊	H22.3.19	139	H22.3.19	140
I-322	三好郡	東みよし町	西庄字出口	鍛冶屋敷(1)	急傾斜地の崩壊	H21.8.21	520	H21.8.21	524
I-323	三好郡	東みよし町	西庄字池上	鍛冶屋敷(2)	急傾斜地の崩壊	H21.8.21	520	H21.8.21	524
I-333	三好郡	東みよし町	西庄字中名	五名下	急傾斜地の崩壊	H18.7.4	780	H24.1.12	19
II-1142	三好郡	東みよし町	西庄字山田	山田(1)	急傾斜地の崩壊	H21.3.2	131	H21.3.2	134
I-338	三好郡	東みよし町	西庄字森清	森清(1)	急傾斜地の崩壊	H26.3.28	202	H26.3.28	203
II-1148	三好郡	東みよし町	西庄字友竹	友竹	急傾斜地の崩壊	H26.3.28	202	H26.3.28	203
II-1149	三好郡	東みよし町	西庄字馬場下	馬場下	急傾斜地の崩壊	H26.3.28	202	H26.3.28	203
II-1154	三好郡	東みよし町	西庄字日浦	日浦(5)	急傾斜地の崩壊	H26.3.28	202	H26.3.28	203
II-1152	三好郡	東みよし町	西庄字日浦	日浦(3)	急傾斜地の崩壊	H27.3.31	239	H27.3.31	240
II-1153	三好郡	東みよし町	西庄字日浦	日浦(4)	急傾斜地の崩壊	H27.3.31	239	H27.3.31	240
I-325	三好郡	東みよし町	西庄字桑内	桑内	急傾斜地の崩壊	H27.3.31	239	H27.3.31	240
I-334	三好郡	東みよし町	西庄字泉野	泉野(1)	急傾斜地の崩壊	H27.3.31	239	H27.3.31	240
II-1161	三好郡	東みよし町	西庄字新田向	新田向	急傾斜地の崩壊	H27.3.31	239	H27.3.31	240
II-1182	三好郡	東みよし町	西庄字国政	国政(4)	急傾斜地の崩壊	H26.3.28	202	H26.3.28	203
II-1183	三好郡	東みよし町	西庄字国政	国政(5)	急傾斜地の崩壊	H26.3.28	202	H26.3.28	203
II-1184	三好郡	東みよし町	西庄字国政	国政(6)	急傾斜地の崩壊	H26.3.28	202	H26.3.28	203
II-1192	三好郡	東みよし町	西庄字重高	重高(2)	急傾斜地の崩壊	H26.3.28	202	H26.3.28	203
I-324	三好郡	東みよし町	西庄字絵堂	加茂山	急傾斜地の崩壊	H26.3.28	202	H26.3.28	203
I-327	三好郡	東みよし町	西庄字白内	白内	急傾斜地の崩壊	H26.3.28	202	H26.3.28	203
I-335	三好郡	東みよし町	中庄(西山路)	西山路	急傾斜地の崩壊	H21.5.20	310	H21.5.20	311
I-340	三好郡	東みよし町	加茂(西町)	西町	急傾斜地の崩壊	H21.3.2	131	H21.3.2	134
I-341	三好郡	東みよし町	加茂(西町)	新居田	急傾斜地の崩壊	H21.3.2	131	H21.3.2	134
I-342	三好郡	東みよし町	加茂(西町)	炭焼(1)	急傾斜地の崩壊	H21.3.2	131	H21.3.2	134

II-1097	三好郡	東みよし町	加茂(西町)	炭焼(2)	急傾斜地の崩壊	H21.3.2	131	H21.3.2	134
II-1098	三好郡	東みよし町	加茂(西町)	赤池	急傾斜地の崩壊	H21.3.2	131	H21.3.2	134
II-1099	三好郡	東みよし町	加茂(谷の向)	貞広上	急傾斜地の崩壊	H22.3.19	139	H22.3.19	140
II-1103	三好郡	東みよし町	加茂(中村上)	中村上	急傾斜地の崩壊	H22.3.19	139	H22.3.19	140
II-1100	三好郡	東みよし町	加茂(山根)	山根	急傾斜地の崩壊	H22.6.17	362	H22.6.17	364
II-1102	三好郡	東みよし町	加茂(山の上)	山の上(2)	急傾斜地の崩壊	H22.6.17	362	H22.6.17	364
I-330	三好郡	東みよし町	毛田	毛田(1)	急傾斜地の崩壊	H23.3.24	168	H23.3.24	170
I-331	三好郡	東みよし町	毛田	大藤(1)	急傾斜地の崩壊	H26.3.28	202	H26.3.28	203
II-1125	三好郡	東みよし町	毛田	大藤(5)	急傾斜地の崩壊	H26.3.28	202	H26.3.28	203
II-1127	三好郡	東みよし町	毛田	大藤(7)	急傾斜地の崩壊	H26.3.28	202	H26.3.28	203
I-345	三好郡	東みよし町	毛田	大藤(3)	急傾斜地の崩壊	H27.3.31	239	H27.3.31	240
I-346	三好郡	東みよし町	毛田	下日浦	急傾斜地の崩壊	H27.3.31	239	H27.3.31	240
II-1138	三好郡	東みよし町	毛田	上名(2)	急傾斜地の崩壊	H27.3.31	239	H27.3.31	240
II-1139	三好郡	東みよし町	毛田	蔭(1)	急傾斜地の崩壊	H27.3.31	239	H27.3.31	240
I-332	三好郡	東みよし町	毛田	橋谷	急傾斜地の崩壊	H29.2.21	77	H29.2.21	78
I-344	三好郡	東みよし町	毛田	大藤(2)	急傾斜地の崩壊	H29.2.21	77	H29.2.21	78
II-1124	三好郡	東みよし町	毛田	大藤(4)	急傾斜地の崩壊	H29.2.21	77	H29.2.21	78
II-1126	三好郡	東みよし町	毛田	大藤(6)	急傾斜地の崩壊	H29.2.21	77	H29.2.21	78
II-1128	三好郡	東みよし町	毛田	大藤(8)	急傾斜地の崩壊	H29.2.21	77	H29.2.21	78
II-1134	三好郡	東みよし町	毛田	西村(1)	急傾斜地の崩壊	H29.2.21	77	H29.2.21	78
II-1135	三好郡	東みよし町	毛田	西村(2)	急傾斜地の崩壊	H29.2.21	77	H29.2.21	78
II-1136	三好郡	東みよし町	毛田	西村(3)	急傾斜地の崩壊	H29.2.21	77	H29.2.21	78
II-1137	三好郡	東みよし町	毛田	上名(1)	急傾斜地の崩壊	H29.2.21	77	H29.2.21	78
II-1140	三好郡	東みよし町	毛田	蔭(2)	急傾斜地の崩壊	H29.2.21	77	H29.2.21	78
II-1141	三好郡	東みよし町	毛田	蔭(3)	急傾斜地の崩壊	H29.2.21	77	H29.2.21	78
I-39	三好郡	東みよし町	東山字内野	内野	急傾斜地の崩壊	H26.3.28	202	H26.3.28	203
I-40	三好郡	東みよし町	東山	小見	急傾斜地の崩壊	H26.3.28	202	H26.3.28	203
I-59	三好郡	東みよし町	東山	小見(3)	急傾斜地の崩壊	H26.3.28	202	H26.3.28	203
I-42	三好郡	東みよし町	東山	小見(2)	急傾斜地の崩壊	H26.3.28	202	H26.3.28	203
I-49	三好郡	東みよし町	東山字増川	常楽(1)	急傾斜地の崩壊	H26.3.28	202	H26.3.28	203
I-50	三好郡	東みよし町	東山字増川	増川(1)	急傾斜地の崩壊	H26.3.28	202	H26.3.28	203
II-96	三好郡	東みよし町	東山字増川	棟木(5)	急傾斜地の崩壊	H26.3.28	202	H26.3.28	203
II-97	三好郡	東みよし町	東山字増川	棟木(6)	急傾斜地の崩壊	H26.3.28	202	H26.3.28	203
II-128	三好郡	東みよし町	東山字増川	増川(7)	急傾斜地の崩壊	H26.3.28	202	H26.3.28	203
II-129	三好郡	東みよし町	東山字増川	増川(8)	急傾斜地の崩壊	H26.3.28	202	H26.3.28	203
I-57	三好郡	東みよし町	東山字石木	石木(1)	急傾斜地の崩壊	H26.3.28	202	H26.3.28	203
II-100	三好郡	東みよし町	東山字石木	石木(4)	急傾斜地の崩壊	H26.3.28	202	H26.3.28	203
II-101	三好郡	東みよし町	東山字石木	石木(5)	急傾斜地の崩壊	H26.3.28	202	H26.3.28	203
II-102	三好郡	東みよし町	東山字石木	石木(6)	急傾斜地の崩壊	H26.3.28	202	H26.3.28	203
II-103	三好郡	東みよし町	東山字石木	石木(7)	急傾斜地の崩壊	H26.3.28	202	H26.3.28	203
II-104	三好郡	東みよし町	東山字石木	石木(8)	急傾斜地の崩壊	H26.3.28	202	H26.3.28	203
II-141	三好郡	東みよし町	東山字内野	内野(4)	急傾斜地の崩壊	H26.3.28	202	H26.3.28	203

I-43	三好郡	東みよし町	東山字男山	西の岡(1)	急傾斜地の崩壊	H28.3.31	230	H28.3.31	231
I-44	三好郡	東みよし町	東山字男山	在所(1)	急傾斜地の崩壊	H28.3.31	230	H28.3.31	231
II-81	三好郡	東みよし町	東山字男山	男山(1)	急傾斜地の崩壊	H28.3.31	230	H28.3.31	231
II-82	三好郡	東みよし町	東山字男山	男山(2)	急傾斜地の崩壊	H28.3.31	230	H28.3.31	231
II-83	三好郡	東みよし町	東山字男山	男山(3)	急傾斜地の崩壊	H28.3.31	230	H28.3.31	231
II-120	三好郡	東みよし町	東山字男山	男山(4)	急傾斜地の崩壊	H28.3.31	230	H28.3.31	231
II-121	三好郡	東みよし町	東山字男山	男山(5)	急傾斜地の崩壊	H28.3.31	230	H28.3.31	231
I-45	三好郡	東みよし町	東山字葛籠	つづら上	急傾斜地の崩壊	H28.3.31	230	H28.3.31	231
II-84	三好郡	東みよし町	東山字葛籠	葛籠(1)	急傾斜地の崩壊	H28.3.31	230	H28.3.31	231
II-85	三好郡	東みよし町	東山字葛籠	葛籠(2)	急傾斜地の崩壊	H28.3.31	230	H28.3.31	231
II-86	三好郡	東みよし町	東山字葛籠	葛籠(3)	急傾斜地の崩壊	H28.3.31	230	H28.3.31	231
II-87	三好郡	東みよし町	東山字葛籠	葛籠(4)	急傾斜地の崩壊	H28.3.31	230	H28.3.31	231
II-88	三好郡	東みよし町	東山字葛籠	葛籠(5)	急傾斜地の崩壊	H28.3.31	230	H28.3.31	231
II-89	三好郡	東みよし町	東山字葛籠	葛籠(6)	急傾斜地の崩壊	H28.3.31	230	H28.3.31	231
II-90	三好郡	東みよし町	東山字葛籠	葛籠(7)	急傾斜地の崩壊	H28.3.31	230	H28.3.31	231
II-91	三好郡	東みよし町	東山字葛籠	葛籠(8)	急傾斜地の崩壊	H28.3.31	230	H28.3.31	231
II-116	三好郡	東みよし町	東山字中村	中村(2)	急傾斜地の崩壊	H28.3.31	230	H28.3.31	231
II-117	三好郡	東みよし町	東山字中村	中村(3)	急傾斜地の崩壊	H28.3.31	230	H28.3.31	231
II-118	三好郡	東みよし町	東山字中村	中村(4)	急傾斜地の崩壊	H28.3.31	230	H28.3.31	231
II-119	三好郡	東みよし町	東山字中村	中村(5)	急傾斜地の崩壊	H28.3.31	230	H28.3.31	231
II-142	三好郡	東みよし町	東山字法市	法市(1)	急傾斜地の崩壊	H28.3.31	230	H28.3.31	231
II-143	三好郡	東みよし町	東山字法市	法市(2)	急傾斜地の崩壊	H28.3.31	230	H28.3.31	231
II-144	三好郡	東みよし町	東山字法市	法市(3)	急傾斜地の崩壊	H28.3.31	230	H28.3.31	231
II-145	三好郡	東みよし町	東山字法市	法市(4)	急傾斜地の崩壊	H28.3.31	230	H28.3.31	231
II-146	三好郡	東みよし町	東山字法市	法市(5)	急傾斜地の崩壊	H28.3.31	230	H28.3.31	231
II-147	三好郡	東みよし町	東山字法市	法市(6)	急傾斜地の崩壊	H28.3.31	230	H28.3.31	231
II-148	三好郡	東みよし町	東山字法市	法市(7)	急傾斜地の崩壊	H28.3.31	230	H28.3.31	231
II-149	三好郡	東みよし町	東山字法市	法市(8)	急傾斜地の崩壊	H28.3.31	230	H28.3.31	231
II-150	三好郡	東みよし町	東山字法市	法市(9)	急傾斜地の崩壊	H28.3.31	230	H28.3.31	231
危険箇所番号なし	三好郡	東みよし町	東山字法市	法市(12)	急傾斜地の崩壊	H28.3.31	230	H28.3.31	231
危険箇所番号なし	三好郡	東みよし町	東山字法市	法市(13)	急傾斜地の崩壊	H28.3.31	230	H28.3.31	231
II-151	三好郡	東みよし町	東山字ハタ	畑(2)	急傾斜地の崩壊	H28.3.31	230	H28.3.31	231
II-152	三好郡	東みよし町	東山字ハタ	畑(3)	急傾斜地の崩壊	H28.3.31	230	H28.3.31	231
I-54	三好郡	東みよし町	屋間	坪井谷	急傾斜地の崩壊	H31.3.19	157	H31.3.19	158
II-66	三好郡	東みよし町	足代	山田	急傾斜地の崩壊	H31.3.19	157	H31.3.19	158
II-72	三好郡	東みよし町	足代字聖神	聖神	急傾斜地の崩壊	H31.3.19	157	H31.3.19	158
危険箇所番号なし	三好郡	東みよし町	屋間	屋間(3)	急傾斜地の崩壊	H31.3.19	157	H31.3.19	158
I-53	三好郡	東みよし町	屋間	城山の下(2)	急傾斜地の崩壊	R1.12.20	595	R1.12.20	597
I-336	三好郡	東みよし町	中庄	江口	急傾斜地の崩壊	R1.12.20	595	R1.12.20	597
I-337	三好郡	東みよし町	毛田	毛田(2)	急傾斜地の崩壊	R1.12.20	595	R1.12.20	597
II-1202	三好郡	東みよし町	中庄	城谷	急傾斜地の崩壊	R1.12.20	595	R1.12.20	597
I-28	三好郡	東みよし町	足代	上ノ段	急傾斜地の崩壊	R1.12.20	595	R1.12.20	597

I-29	三好郡	東みよし町	足代	山口	急傾斜地の崩壊	R1.12.20	595	R1.12.20	597
II-67	三好郡	東みよし町	足代	西ダイ	急傾斜地の崩壊	R1.12.20	595	R1.12.20	597
II-68	三好郡	東みよし町	足代	ダイの西	急傾斜地の崩壊	R1.12.20	595	R1.12.20	597
II-69	三好郡	東みよし町	足代	東台	急傾斜地の崩壊	R1.12.20	595	R1.12.20	597
II-75	三好郡	東みよし町	足代	足代中屋	急傾斜地の崩壊	R1.12.20	595	R1.12.20	597
II-70	三好郡	東みよし町	足代字井坪	井坪(1)	急傾斜地の崩壊	R1.12.20	595	R1.12.20	597
II-71	三好郡	東みよし町	足代字井坪	井坪(2)	急傾斜地の崩壊	R1.12.20	595	R1.12.20	597
II-74	三好郡	東みよし町	足代字笠楯	笠楯(2)	急傾斜地の崩壊	R1.12.20	595	R1.12.20	597
II-76	三好郡	東みよし町	足代字百々路	百々路	急傾斜地の崩壊	R1.12.20	595	R1.12.20	597
II-98	三好郡	東みよし町	東山字石木	石木(2)	急傾斜地の崩壊	R1.12.20	595	R1.12.20	597
II-99	三好郡	東みよし町	東山字石木	石木(3)	急傾斜地の崩壊	R1.12.20	595	R1.12.20	597
II-105	三好郡	東みよし町	東山字石木	石木(9)	急傾斜地の崩壊	R1.12.20	595	R1.12.20	597
II-106	三好郡	東みよし町	東山字石木	石木(10)	急傾斜地の崩壊	R1.12.20	595	R1.12.20	597
II-107	三好郡	東みよし町	東山字石木	石木(11)	急傾斜地の崩壊	R1.12.20	595	R1.12.20	597
II-109	三好郡	東みよし町	東山字石木	石木(13)	急傾斜地の崩壊	R1.12.20	595	R1.12.20	597
II-110	三好郡	東みよし町	東山字石木	石木(14)	急傾斜地の崩壊	R1.12.20	595	R1.12.20	597
II-111	三好郡	東みよし町	東山字石木	石木(15)	急傾斜地の崩壊	R1.12.20	595	R1.12.20	597
II-122	三好郡	東みよし町	東山字石木	小見(4)	急傾斜地の崩壊	R1.12.20	595	R1.12.20	597
II-123	三好郡	東みよし町	東山字小見	小見(5)	急傾斜地の崩壊	R1.12.20	595	R1.12.20	597
II-138	三好郡	東みよし町	東山字内野	内野(1)	急傾斜地の崩壊	R1.12.20	595	R1.12.20	597
II-139	三好郡	東みよし町	東山字内野	内野(2)	急傾斜地の崩壊	R1.12.20	595	R1.12.20	597
II-140	三好郡	東みよし町	東山字内野	内野(3)	急傾斜地の崩壊	R1.12.20	595	R1.12.20	597
I-326	三好郡	東みよし町	西庄字宮浦	宮の浦	急傾斜地の崩壊	R1.12.20	595	R1.12.20	597
I-328	三好郡	東みよし町	西庄字国政	国政(1)	急傾斜地の崩壊	R1.12.20	595	R1.12.20	597
I-347	三好郡	東みよし町	西庄字馬路	馬路	急傾斜地の崩壊	R1.12.20	595	R1.12.20	597
I-348	三好郡	東みよし町	西庄字三枝	三枝(1)	急傾斜地の崩壊	R1.12.20	595	R1.12.20	597
I-349	三好郡	東みよし町	西庄字五名上	五名上	急傾斜地の崩壊	R1.12.20	595	R1.12.20	597
I-350	三好郡	東みよし町	西庄字谷合	谷合(1)	急傾斜地の崩壊	R1.12.20	595	R1.12.20	597
II-1144	三好郡	東みよし町	西庄字長田	長田	急傾斜地の崩壊	R1.12.20	595	R1.12.20	597
II-1145	三好郡	東みよし町	西庄字中屋	西庄中屋	急傾斜地の崩壊	R1.12.20	595	R1.12.20	597
II-1146	三好郡	東みよし町	西庄字樋尻川	樋尻川	急傾斜地の崩壊	R1.12.20	595	R1.12.20	597
II-1147	三好郡	東みよし町	西庄字谷奥	谷奥	急傾斜地の崩壊	R1.12.20	595	R1.12.20	597
II-1150	三好郡	東みよし町	西庄字日浦	日浦(1)	急傾斜地の崩壊	R1.12.20	595	R1.12.20	597
II-1155	三好郡	東みよし町	西庄字加茂山	加茂山(1)	急傾斜地の崩壊	R1.12.20	595	R1.12.20	597
II-1156	三好郡	東みよし町	西庄字加茂山	加茂山(2)	急傾斜地の崩壊	R1.12.20	595	R1.12.20	597
II-1158	三好郡	東みよし町	西庄字土久保	土久保(2)	急傾斜地の崩壊	R1.12.20	595	R1.12.20	597
II-1159	三好郡	東みよし町	西庄字下屋敷	下屋敷(1)	急傾斜地の崩壊	R1.12.20	595	R1.12.20	597
II-1160	三好郡	東みよし町	西庄字下屋敷	下屋敷(2)	急傾斜地の崩壊	R1.12.20	595	R1.12.20	597
II-1162	三好郡	東みよし町	西庄字横日谷	横日谷(1)	急傾斜地の崩壊	R1.12.20	595	R1.12.20	597
II-1163	三好郡	東みよし町	西庄字横日谷	横日谷(2)	急傾斜地の崩壊	R1.12.20	595	R1.12.20	597
II-1164	三好郡	東みよし町	西庄字横日谷	横日谷(3)	急傾斜地の崩壊	R1.12.20	595	R1.12.20	597
II-1165	三好郡	東みよし町	西庄字泉野	泉野(2)	急傾斜地の崩壊	R1.12.20	595	R1.12.20	597

II-1166	三好郡	東みよし町	西庄字泉野	泉野(3)	急傾斜地の崩壊	R1.12.20	595	R1.12.20	597
II-1167	三好郡	東みよし町	西庄字泉野	泉野(4)	急傾斜地の崩壊	R1.12.20	595	R1.12.20	597
II-1168	三好郡	東みよし町	西庄字中名	中名(1)	急傾斜地の崩壊	R1.12.20	595	R1.12.20	597
II-1169	三好郡	東みよし町	西庄字中名	中名(2)	急傾斜地の崩壊	R1.12.20	595	R1.12.20	597
II-1170	三好郡	東みよし町	西庄字新田上	新田上(1)	急傾斜地の崩壊	R1.12.20	595	R1.12.20	597
II-1171	三好郡	東みよし町	西庄字新田上	新田上(2)	急傾斜地の崩壊	R1.12.20	595	R1.12.20	597
II-1172	三好郡	東みよし町	西庄字小伝	小伝(1)	急傾斜地の崩壊	R1.12.20	595	#VALUE!	
II-1173	三好郡	東みよし町	西庄字小伝	小伝(2)	急傾斜地の崩壊	R1.12.20	595	R1.12.20	597
II-1174	三好郡	東みよし町	西庄字三枝	三枝(2)	急傾斜地の崩壊	R1.12.20	595	R1.12.20	597
II-1175	三好郡	東みよし町	西庄字宮浦	宮浦	急傾斜地の崩壊	R1.12.20	595	R1.12.20	597
II-1176	三好郡	東みよし町	西庄字藤尾	藤尾(1)	急傾斜地の崩壊	R1.12.20	595	R1.12.20	597
II-1177	三好郡	東みよし町	西庄字藤尾	藤尾(2)	急傾斜地の崩壊	R1.12.20	595	R1.12.20	597
II-1178	三好郡	東みよし町	西庄字大久保	無双田	急傾斜地の崩壊	R1.12.20	595	R1.12.20	597
II-1179	三好郡	東みよし町	西庄字宗本	宗本	急傾斜地の崩壊	R1.12.20	595	R1.12.20	597
II-1180	三好郡	東みよし町	西庄字国政	国政(2)	急傾斜地の崩壊	R1.12.20	595	R1.12.20	597
II-1181	三好郡	東みよし町	西庄字国政	国政(3)	急傾斜地の崩壊	R1.12.20	595	R1.12.20	597
II-1185	三好郡	東みよし町	西庄字谷合	谷合(2)	急傾斜地の崩壊	R1.12.20	595	R1.12.20	597
II-1186	三好郡	東みよし町	西庄字谷合	谷合(3)	急傾斜地の崩壊	R1.12.20	595	R1.12.20	597
II-1187	三好郡	東みよし町	西庄字谷合	谷合(4)	急傾斜地の崩壊	R1.12.20	595	R1.12.20	597
II-1188	三好郡	東みよし町	西庄字谷合	谷合(5)	急傾斜地の崩壊	R1.12.20	595	R1.12.20	597
II-1189	三好郡	東みよし町	西庄字谷合	谷合(6)	急傾斜地の崩壊	R1.12.20	595	R1.12.20	597
II-1190	三好郡	東みよし町	西庄字森清	森清(2)	急傾斜地の崩壊	R1.12.20	595	R1.12.20	597
II-1191	三好郡	東みよし町	西庄字重高	重高(1)	急傾斜地の崩壊	R1.12.20	595	R1.12.20	597
II-1193	三好郡	東みよし町	西庄字重高	重高(3)	急傾斜地の崩壊	R1.12.20	595	R1.12.20	597
II-1194	三好郡	東みよし町	西庄字重高	重高(4)	急傾斜地の崩壊	R1.12.20	595	R1.12.20	597
II-1195	三好郡	東みよし町	西庄字重高	重高(5)	急傾斜地の崩壊	R1.12.20	595	R1.12.20	597
II-1196	三好郡	東みよし町	西庄字野根上	野根上(2)	急傾斜地の崩壊	R1.12.20	595	R1.12.20	597
II-1197	三好郡	東みよし町	西庄字新発地	新発地(1)	急傾斜地の崩壊	R1.12.20	595	R1.12.20	597
II-1198	三好郡	東みよし町	西庄字新発地	新発地(2)	急傾斜地の崩壊	R1.12.20	595	R1.12.20	597
II-1199	三好郡	東みよし町	西庄字新発地	新発地(3)	急傾斜地の崩壊	R1.12.20	595	R1.12.20	597
II-1200	三好郡	東みよし町	西庄字新発地	新発地(4)	急傾斜地の崩壊	R1.12.20	595	R1.12.20	597
II-1201	三好郡	東みよし町	西庄字新発地	新発地(5)	急傾斜地の崩壊	R1.12.20	595	R1.12.20	597
危険箇所番号なし	三好郡	東みよし町	西庄字宮浦	宮浦(2)	急傾斜地の崩壊	R1.12.20	595	R1.12.20	597
危険箇所番号なし	三好郡	東みよし町	西庄字野根上	野根上(3)	急傾斜地の崩壊	R1.12.20	595	R1.12.20	597
危険箇所番号なし	三好郡	東みよし町	西庄字新発地	新発地(6)	急傾斜地の崩壊	R1.12.20	595	R1.12.20	597
I-51	三好郡	東みよし町	東山字滝久保	増川(2)	急傾斜地の崩壊	R1.12.20	595	R1.12.20	597
I-339	三好郡	東みよし町	中庄	奥村(1)	急傾斜地の崩壊	R1.12.20	595	R1.12.20	597
II-1118	三好郡	東みよし町	毛田	野田俵	急傾斜地の崩壊	R1.12.20	595	R1.12.20	597
II-1203	三好郡	東みよし町	中庄	古野(1)	急傾斜地の崩壊	R1.12.20	595	R1.12.20	597
II-1204	三好郡	東みよし町	中庄	古野(2)	急傾斜地の崩壊	R1.12.20	595	R1.12.20	597
II-1205	三好郡	東みよし町	中庄	古野(3)	急傾斜地の崩壊	R1.12.20	595	R1.12.20	597
II-1206	三好郡	東みよし町	中庄	古野(4)	急傾斜地の崩壊	R1.12.20	595	R1.12.20	597

II-1207	三好郡	東みよし町	中庄	古野(5)	急傾斜地の崩壊	R1.12.20	595	R1.12.20	597
II-1208	三好郡	東みよし町	中庄	中尾(1)	急傾斜地の崩壊	R1.12.20	595	R1.12.20	597
II-1209	三好郡	東みよし町	中庄	中尾(2)	急傾斜地の崩壊	R1.12.20	595	R1.12.20	597
II-1210	三好郡	東みよし町	中庄	明合(1)	急傾斜地の崩壊	R1.12.20	595	R1.12.20	597
II-1211	三好郡	東みよし町	中庄	明合(2)	急傾斜地の崩壊	R1.12.20	595	R1.12.20	597
II-1212	三好郡	東みよし町	中庄	明合(3)	急傾斜地の崩壊	R1.12.20	595	R1.12.20	597
II-1213	三好郡	東みよし町	中庄	明合(4)	急傾斜地の崩壊	R1.12.20	595	R1.12.20	597
II-1214	三好郡	東みよし町	中庄	奥村(2)	急傾斜地の崩壊	R1.12.20	595	R1.12.20	597
II-1215	三好郡	東みよし町	中庄	坊六(1)	急傾斜地の崩壊	R1.12.20	595	R1.12.20	597
II-1216	三好郡	東みよし町	中庄	坊六(2)	急傾斜地の崩壊	R1.12.20	595	R1.12.20	597
I-343	三好郡	東みよし町	毛田	吉森(1)	急傾斜地の崩壊	R1.12.20	595	R1.12.20	597
II-1095	三好郡	東みよし町	毛田	吉森(2)	急傾斜地の崩壊	R1.12.20	595	R1.12.20	597
II-1096	三好郡	東みよし町	毛田	東井出上	急傾斜地の崩壊	R1.12.20	595	R1.12.20	597
II-1115	三好郡	東みよし町	毛田	寺の前(1)	急傾斜地の崩壊	R1.12.20	595	R1.12.20	597
II-1119	三好郡	東みよし町	毛田	木藤前(1)	急傾斜地の崩壊	R1.12.20	595	R1.12.20	597
II-1120	三好郡	東みよし町	毛田	木藤前(2)	急傾斜地の崩壊	R1.12.20	595	R1.12.20	597
II-1121	三好郡	東みよし町	毛田	木藤前(3)	急傾斜地の崩壊	R1.12.20	595	R1.12.20	597
II-1122	三好郡	東みよし町	毛田	木藤浦	急傾斜地の崩壊	R1.12.20	595	R1.12.20	597
II-1123	三好郡	東みよし町	毛田	木藤	急傾斜地の崩壊	R1.12.20	595	R1.12.20	597
II-1129	三好郡	東みよし町	毛田	宗森(1)	急傾斜地の崩壊	R1.12.20	595	R1.12.20	597
II-1130	三好郡	東みよし町	毛田	宗森(2)	急傾斜地の崩壊	R1.12.20	595	R1.12.20	597
II-1131	三好郡	東みよし町	毛田	宗森(3)	急傾斜地の崩壊	R1.12.20	595	R1.12.20	597
II-1132	三好郡	東みよし町	毛田	中谷(1)	急傾斜地の崩壊	R1.12.20	595	R1.12.20	597
II-1133	三好郡	東みよし町	毛田	中谷(2)	急傾斜地の崩壊	R1.12.20	595	R1.12.20	597
I-32	三好郡	東みよし町	東山ハタ	畑	急傾斜地の崩壊	R1.12.20	595	R1.12.20	597
I-41	三好郡	東みよし町	東山貞安	岸下	急傾斜地の崩壊	R1.12.20	595	R1.12.20	597
I-46	三好郡	東みよし町	東山光清、貞安	岸上	急傾斜地の崩壊	R1.12.20	595	R1.12.20	597
I-58	三好郡	東みよし町	東山光清	光清	急傾斜地の崩壊	R1.12.20	595	R1.12.20	597
II-112	三好郡	東みよし町	東山貞安	東山(1)	急傾斜地の崩壊	R1.12.20	595	R1.12.20	597
II-113	三好郡	東みよし町	東山貞安	東山(2)	急傾斜地の崩壊	R1.12.20	595	R1.12.20	597
II-114	三好郡	東みよし町	東山貞安	東山(3)	急傾斜地の崩壊	R1.12.20	595	R1.12.20	597
II-1101	三好郡	東みよし町	加茂	山の上(1)	急傾斜地の崩壊	R1.12.20	595	R1.12.20	597
I-47	三好郡	東みよし町	東山字滝久保	滝久保(1)	急傾斜地の崩壊	R1.12.20	595	R1.12.20	597
I-48	三好郡	東みよし町	東山字柳沢	柳沢(1)	急傾斜地の崩壊	R1.12.20	595	R1.12.20	597
II-79	三好郡	東みよし町	東山字滝久保	滝久保(4)	急傾斜地の崩壊	R1.12.20	595	R1.12.20	597
II-80	三好郡	東みよし町	東山字滝久保	滝久保(5)	急傾斜地の崩壊	R1.12.20	595	R1.12.20	597
II-92	三好郡	東みよし町	東山字増川	棟木(1)	急傾斜地の崩壊	R1.12.20	595	R1.12.20	597
II-93	三好郡	東みよし町	東山字増川	棟木(2)	急傾斜地の崩壊	R1.12.20	595	R1.12.20	597
I-329	三好郡	東みよし町	東みよし町毛田	黒長谷	急傾斜地の崩壊	R1.12.20	595	R1.12.20	597
II-94	三好郡	東みよし町	東山字増川	棟木(3)	急傾斜地の崩壊	R1.12.20	595	R1.12.20	597
II-95	三好郡	東みよし町	東山字増川	棟木(4)	急傾斜地の崩壊	R1.12.20	595	R1.12.20	597
II-124	三好郡	東みよし町	東山字増川	増川(3)	急傾斜地の崩壊	R1.12.20	595	R1.12.20	597

II-125	三好郡	東みよし町	東山字増川	増川(4)	急傾斜地の崩壊	R1.12.20	595	R1.12.20	597
II-127	三好郡	東みよし町	東山字増川	増川(6)	急傾斜地の崩壊	R1.12.20	595	R1.12.20	597
II-130	三好郡	東みよし町	東山字増川	常楽(2)	急傾斜地の崩壊	R1.12.20	595	R1.12.20	597
II-131	三好郡	東みよし町	東山字増川	常楽(3)	急傾斜地の崩壊	R1.12.20	595	R1.12.20	597
II-132	三好郡	東みよし町	東山字増川	常楽(4)	急傾斜地の崩壊	R1.12.20	595	R1.12.20	597
II-133	三好郡	東みよし町	東山字柳沢	柳沢(2)	急傾斜地の崩壊	R1.12.20	595	R1.12.20	597
II-134	三好郡	東みよし町	東山字柳沢	柳沢(3)	急傾斜地の崩壊	R1.12.20	595	R1.12.20	597
II-135	三好郡	東みよし町	東山字柳沢	柳沢(4)	急傾斜地の崩壊	R1.12.20	595	R1.12.20	597
II-136	三好郡	東みよし町	東山字柳沢	柳沢(5)	急傾斜地の崩壊	R1.12.20	595	R1.12.20	597
II-137	三好郡	東みよし町	東山字柳沢	柳沢(6)	急傾斜地の崩壊	R1.12.20	595	R1.12.20	597
II-1104	三好郡	東みよし町	東みよし町毛田	谷ノ西(1)	急傾斜地の崩壊	R1.12.20	595	R1.12.20	597
II-1105	三好郡	東みよし町	東みよし町毛田	谷ノ西(2)	急傾斜地の崩壊	R1.12.20	595	R1.12.20	597
II-1106	三好郡	東みよし町	東みよし町毛田	谷ノ西(3)	急傾斜地の崩壊	R1.12.20	595	R1.12.20	597
II-1107	三好郡	東みよし町	東みよし町毛田	谷ノ西(4)	急傾斜地の崩壊	R1.12.20	595	R1.12.20	597
II-1108	三好郡	東みよし町	東みよし町毛田	谷ノ西(5)	急傾斜地の崩壊	R1.12.20	595	R1.12.20	597
II-1109	三好郡	東みよし町	東みよし町毛田	谷ノ西(6)	急傾斜地の崩壊	R1.12.20	595	R1.12.20	597
II-1110	三好郡	東みよし町	東みよし町毛田	谷ノ西(7)	急傾斜地の崩壊	R1.12.20	595	R1.12.20	597
II-1111	三好郡	東みよし町	東みよし町毛田	谷ノ西(8)	急傾斜地の崩壊	R1.12.20	595	R1.12.20	597
II-1112	三好郡	東みよし町	東みよし町毛田	谷ノ西(9)	急傾斜地の崩壊	R1.12.20	595	R1.12.20	597
II-1113	三好郡	東みよし町	東みよし町毛田	谷ノ西(10)	急傾斜地の崩壊	R1.12.20	595	R1.12.20	597
II-1114	三好郡	東みよし町	東みよし町毛田	谷ノ西(11)	急傾斜地の崩壊	R1.12.20	595	R1.12.20	597
II-1117	三好郡	東みよし町	東みよし町毛田	谷東	急傾斜地の崩壊	R1.12.20	595	R1.12.20	597
II-1143	三好郡	東みよし町	西庄字池上	池上	急傾斜地の崩壊	R4.2.10	75	R4.2.10	77

<土石流>

危険箇所番号 箇所番号	所在地			区域名称	土砂災害の発生 因となる自然現 象の種類	警戒区域告示		特別警戒区域告示	
	郡・市	町・村	字			年月日	番号	年月日	番号
482-I-09	三好郡	東みよし町	足代	子守谷	土石流	H27.3.31	239	-	-
482-I-10	三好郡	東みよし町	足代	京福谷	土石流	H29.2.21	77	H29.2.21	78
482-I-11	三好郡	東みよし町	足代	湯谷	土石流	H29.2.21	77	-	-
482-II-03	三好郡	東みよし町	足代	トガ谷	土石流	H29.2.21	77	-	-
482-II-02	三好郡	東みよし町	屋間	馬木谷	土石流	H29.2.21	77	-	-
486-II-01	三好郡	東みよし町	中庄、毛田	奥村谷	土石流	H29.2.21	77	H29.2.21	78
486-II-02	三好郡	東みよし町	毛田	大藤西谷	土石流	H29.2.21	77	H29.2.21	78
482-I-03	三好郡	東みよし町	屋間(松岡ノ上、 松岡、市ノ下、立 法寺、中ノ番、宮 内)	出雲谷	土石流	H21.5.20	310	-	-
482-I-06	三好郡	東みよし町	屋間(原・大蓮 寺、天神東、天 神前、正力、馬 四郎、栗林、荒 神前)	原谷	土石流	H22.3.19	139	-	-
482-I-07	三好郡	東みよし町	屋間(竿堂、友 清ほか)	中屋谷	土石流	H22.6.17	362	-	-
482-I-08	三好郡	東みよし町	屋間(友清ほか)	金江谷	土石流	H22.6.17	362	H22.6.17	364
482-I-04	三好郡	東みよし町	屋間	松岡谷	土石流	H28.3.31	230	-	-
482-I-05	三好郡	東みよし町	屋間	木来谷	土石流	H28.3.31	230	-	-
482-II-04	三好郡	東みよし町	足代	西小森谷	土石流	H28.3.31	230	-	-
482-I-12	三好郡	東みよし町	足代字伊月	伊月谷	土石流	H21.3.2	131	-	-
486-I-02	三好郡	東みよし町	毛田字谷の西、 谷の東(黒長谷)	山口谷川	土石流	H20.12.11	730	H20.12.11	731
486-I-03	三好郡	東みよし町	中庄(山口)	山口谷小谷	土石流	H22.6.17	362	-	-
486-I-05	三好郡	東みよし町	中庄(村道南)	東山路谷	土石流	H20.9.16	541	H20.9.16	542
486-I-06	三好郡	東みよし町	中庄(山陰、村 道南)	山路谷	土石流	H21.5.20	310	H21.5.20	311
486-I-07	三好郡	東みよし町	中庄(山陰、村 道南)	不動谷川	土石流	H21.5.20	310	H21.5.20	311

486-I-08	三好郡	東みよし町	中庄(山陰、村道南)	祖谷の谷	土石流	H21.5.20	310	H21.5.20	311
486-I-09	三好郡	東みよし町	中庄(山陰、村道南)	西山路谷	土石流	H21.5.20	310	-	-
486-I-10	三好郡	東みよし町	中庄(山陰、村道南)	山畠谷	土石流	H21.5.20	310	H21.5.20	311
486-I-11	三好郡	東みよし町	西庄字出口、加茂	ニュージ谷※1	土石流	H18.11.10	1210	H21.8.21	524
486-I-13	三好郡	東みよし町	西庄字浪内	丹田谷	土石流	H21.8.21	520	H21.8.21	524
486-I-14	三好郡	東みよし町	西庄字浪内	上丹田谷	土石流	H21.8.21	520	H21.8.21	524
486-I-12	三好郡	東みよし町	西庄字宗本	引地谷川	土石流	H26.3.28	202	H26.3.28	203
486-I-19	三好郡	東みよし町	加茂(西町)	美濃田一号谷	土石流	H20.9.16	541	H20.9.16	542
486-I-20	三好郡	東みよし町	加茂(西町)	美濃田二号谷	土石流	H20.9.16	541	H20.9.16	542
486-II-13	三好郡	東みよし町	加茂(西町)	深谷	土石流	H20.9.16	541	-	-
486-II-11	三好郡	東みよし町	加茂(山の上、おくなり、中川原)	おくなり川	土石流	H22.6.17	362	H22.6.17	364
486-I-17	三好郡	東みよし町	加茂(山根、中村上、広末)	天神谷	土石流	H22.3.19	139	H22.3.19	140
486-I-18	三好郡	東みよし町	加茂(谷の向、貞広)	稲持谷	土石流	H22.3.19	139	H22.3.19	140
486-I-15	三好郡	東みよし町	加茂	祖谷ノ谷	土石流	H23.3.24	168	H23.3.24	170
486-II-12	三好郡	東みよし町	加茂	坊の谷	土石流	H23.3.24	168	H23.3.24	170
486-I-21	三好郡	東みよし町	加茂	高野谷川※2	土石流	H23.3.24	168	H23.3.24	170
485-II-01	三好郡	東みよし町	加茂	岩風呂谷※2	土石流	H24.1.12	18	H24.1.12	19
482-II-1	三好郡	東みよし町	東山字増川	焼谷	土石流	H26.3.28	202	H26.3.28	203
482-I-02	三好郡	東みよし町	屋間	埤井谷	土石流	R1.12.20	595	R1.12.20	597
486-I-01	三好郡	東みよし町	中庄	東三好橋谷	土石流	R1.12.20	595	R1.12.20	597
486-I-04	三好郡	東みよし町	中庄	城谷	土石流	R1.12.20	595	R1.12.20	597
486-II-05	三好郡	東みよし町	毛田	西山谷川	土石流	R1.12.20	595	R1.12.20	597
486-II-06	三好郡	東みよし町	毛田	西山谷小谷	土石流	R1.12.20	595	R1.12.20	597
482-I-1	三好郡	東みよし町三好市	屋間・東山字柳沢、三好市池田町津宮ノ久保	敷地谷※	土石流	R1.12.20	595	R1.12.20	597
486-II-03	三好郡	東みよし町	毛田	猪の谷	土石流	R1.12.20	595	R1.12.20	597
486-II-04	三好郡	東みよし町	毛田	大師谷	土石流	R1.12.20	595	R1.12.20	597
486-II-7	三好郡	東みよし町	東みよし町毛田	東川谷	土石流	R1.12.20	595	R1.12.20	597
486-I-16	三好郡	東みよし町	加茂(山根、熊丸、よばい田)	赤ハデ谷	土石流	R4.3.29	206	R4.3.29	206

<地すべり>

危険箇所番号 箇所番号	所在地			区域名称	土砂災害の発生 因となる自然現象 種類	警戒区域告示		特別警戒区域告示	
	郡・市	町・村	字			年月日	番号	年月日	番号
167	三好郡	東みよし町	毛田	大藤	地すべり	H29.2.21	77	-	-
1	三好郡	東みよし町	東山字男山	男山	地すべり	H28.3.31	230	-	-
13	三好郡	東みよし町	東山字法市、字ハタ	法市	地すべり	H28.3.31	230	-	-
161	三好郡	東みよし町	西庄字加茂山、字土久保、字無双田、字岡田、字榎佐古、字絵堂、字馬場下、字中屋、字友竹、字樋尻川、字下屋敷、字三歩一、字日浦	加茂山	地すべり	R1.12.20	595	-	-
166	三好郡	東みよし町	西庄字森清、字国政、字重高、字谷合、字国政	森清	地すべり	R1.12.20	595	-	-
危険箇所番号なし	三好郡	東みよし町	西庄字引地、宗本	宗本	地すべり	R1.12.20	595	-	-
危険箇所番号なし	三好郡	東みよし町	西庄字野根上、字新発地、字立石	奥森清	地すべり	R1.12.20	595	-	-
155	三好郡	東みよし町	中庄	江口	地すべり	R1.12.20	595	-	-
156	三好郡	東みよし町	毛田	毛田	地すべり	R1.12.20	595	-	-
003	三好郡	東みよし町	東山	貞安	地すべり	R1.12.20	595	-	-
007	三好郡	東みよし町	足代	三好中屋	地すべり	R1.12.20	595	-	-
004	三好郡	東みよし町	足代	百々路	地すべり	R1.12.20	595	-	-
005	三好郡	東みよし町	東山	増川	地すべり	R1.12.20	595	-	-
008	三好郡	東みよし町	東山	石木	地すべり	R1.12.20	595	-	-
009	三好郡	東みよし町	東山	路木	地すべり	R1.12.20	595	-	-
159	三好郡	東みよし町	毛田	黒長谷	地すべり	R1.12.20	595	-	-
160	三好郡	東みよし町	西庄	泉野	地すべり	R1.12.20	595	-	-
162	三好郡	東みよし町	西庄	桑内	地すべり	R1.12.20	595	-	-
163	三好郡	東みよし町	西庄	五名	地すべり	R1.12.20	595	-	-
164	三好郡	東みよし町	西庄	白内	地すべり	R1.12.20	595	-	-
168	三好郡	東みよし町	中庄、毛田	明地	地すべり	R1.12.20	595	-	-
	三好郡	東みよし町	毛田	木藤中	地すべり	R4.2.10	75	-	-

4-10 山地に起因する災害危険地一覧表

山地に起因する災害危険地一覧表

令和5年4月1日現在

地区番号	山腹崩壊危険地区 地区名	所 在 地 郡市	町村・大字	字	面積(ha)	備考
201-1	上山	徳島市	入田町	金治 401	3.00	
201-2	猪の頭	"	"	月の宮430	3.00	
201-3	日和田	"	"	安都部 4	3.00	
201-4	海先 1	"	"	海先	10.00	
201-5	海先 2	"	"	海先 6-23	3.00	
201-6	海先 3	"	"	海先	5.00	
201-7	紅葉山	"	"	紅葉山	2.00	
201-8	西矢野 1	"	国府町	西矢野	21.00	
201-9	西矢野 2	"	"	延命	10.00	
201-10	赤坂	"	一宮町	赤坂東山	3.00	
201-11	赤坂西山	"	"	赤坂西山	8.00	
201-12	舟戸	"	"	赤坂西山	4.00	
201-13	一宮	"	"	宇和山西山	2.00	
201-14	本丁	"	下町	北山	7.00	
201-15	僧津山	"	"	僧津山	9.00	
201-16	北山	"	上八万町	北山20	1.00	
201-17	西山	"	"	西地	17.00	
201-18	日比字	"	"	東山 5-1	4.00	
201-19	中通	"	洪野町	学頭 57-1	2.00	
201-20	中山	"	八多町	中山	47.00	
201-21	棟	"	飯谷町	棟	4.00	
201-22	飯谷	"	"	杉尾	3.00	
	小 計 22 地区				171.00	
202-1	三津	鳴門市	北灘町	上三津	5.00	
202-2	桜井西	"	"	桜井	8.00	
202-3	桜井東	"	"	桜井	1.00	
202-4	大川筋 1	"	"	大川筋	7.00	
202-5	折野 1	"	"	川筋	10.00	
202-6	大川筋 2	"	"	大川筋	15.00	
202-7	大川筋 3	"	"	大川筋	19.00	
202-8	折野 2	"	"	川筋	11.00	
202-9	東地 1	"	"	東地	13.00	
202-10	東地上	"	"	折野上東地	3.00	
202-11	東地下	"	"	折野上東地	3.00	
202-12	東地 2	"	"	東地	10.00	
202-13	上東地	"	"	上東地	40.00	
202-14	堂床	"	"	堂床	24.00	
202-15	宿毛谷西	"	"	宿毛谷	2.00	
202-16	宿毛谷東	"	"	宿毛谷	1.00	
202-17	クロハエ	"	"	クロハエ	4.00	
202-18	相ヶ谷	"	"	相ヶ谷	3.00	
202-19	大浦ロク地	"	"	ロク地	4.00	
202-20	西傍示 1	"	"	西傍示	7.00	
202-21	東傍示	"	"	東傍示	3.00	
202-22	西傍示 2	"	"	西傍示	8.00	
202-23	ハシカ谷	"	"	ハシカ谷	2.00	
202-24	音谷	"	"	大岸	2.00	
202-25	樋殿	"	大麻町	樋殿谷25-1	5.00	
202-26	山ノ下	"	"	山ノ下	56.00	
202-27	貝ヶ谷	"	"	貝ヶ谷	6.00	
202-28	絵	"	"	西谷山	1.00	
202-29	勝明寺谷	"	"	勝明寺谷	5.00	
202-30	東中谷	"	"	東中谷	4.00	
202-31	山田	"	"	山田	2.00	
202-32	桐原	"	"	桐原	4.00	
202-33	下田	"	"	下田	12.00	
202-34	東山谷 1	"	"	東山谷	4.00	
202-35	東山谷 2	"	"	東山谷	11.00	
202-36	タケキ谷	"	"	タケキ谷	14.00	
202-37	寺内	"	"	寺内	2.00	
202-38	西口	"	"	西口	3.00	
202-39	楠木上	"	北灘町	中山	4.00	
202-40	楠木	"	"	西山	6.00	
202-41	楠木下	"	"	中山	2.00	
202-42	東山上	"	"	東山	8.00	
202-43	東山下	"	"	東山	1.00	
202-44	小海	"	瀬戸町	小海	1.00	

4-10 山地に起因する災害危険地一覧表

地区番号	山腹崩壊危険地区 地区名	所 在 地 郡市	町村・大字	字	面積(ha)	備考
202-45	湊谷	"	"	湊谷	3.00	
202-46	明神西	"	"	張	2.00	
202-47	張	"	"	張	7.00	
202-48	明神北	"	"	馬越	6.00	
202-49	明神南	"	"	丸山	4.00	
202-50	丸山	"	"	丸山	7.00	
202-51	越浦 1	"	"	越浦	7.00	
202-52	越浦 2	"	"	越浦	12.00	
202-53	地廻南	"	"	地廻り武	4.00	
202-54	地廻北	"	"	地廻り参	8.00	
202-55	上戸	"	"	上戸	5.00	
202-56	西山	"	"	西山	7.00	
202-57	中山	"	"	中山	2.00	
202-58	東山	"	"	東山	9.00	
202-59	大島田	"	"	下畑	7.00	
202-60	大毛	"	鳴門町	大毛249-1	2.00	
202-61	大谷	"	"	大谷	7.00	
202-62	三ッ石	"	"	芙蓉山下	6.00	
202-63	南大手	"	"	南大手	7.00	
202-64	土佐泊	"	"	土佐泊	1.00	
202-65	脇口	"	"	脇口	2.00	
202-66	見白	"	撫養町	見白	2.00	
202-67	八幡	"	"	八幡	5.00	
202-68	北殿町	"	"	北殿町	2.00	
	小 計 68 地区				480.00	
203-1	井口	小松島市	田浦町	井口前山	3.00	
203-2	愚山寺	"	"	愚山寺谷	2.00	
203-3	送場	"	"	送場岡山34	1.00	
203-4	仮家	"	"	仮家 107	1.00	
203-5	鳥居本	"	"	鳥居本	2.00	
203-6	金山	"	"	金山	4.00	
203-7	赤石	"	立江町	赤石	2.00	
	小 計 7 地区				15.00	
301-1	奥立川 1	勝浦郡	勝浦町	字奥立川	16.00	
301-2	奥立川 2	"	"	字奥立川	27.00	
301-3	中立川 1	"	"	字中立川	33.00	
301-4	口立川 1	"	"	字口立川	9.00	
301-5	口立川 2	"	"	字口立川	6.00	
301-6	中立川 2	"	"	字中立川	2.00	
301-7	立川	"	"	字立川202-56	2.00	
301-8	定岡	"	"	字定岡	3.00	
301-9	婆羅尾	"	"	字東婆羅尾	7.00	
301-10	倉瀬	"	"	字倉瀬	2.00	
	小 計 10 地区				107.00	
302-1	割谷	勝浦郡	上勝町	殿川内	14.00	
302-2	西中谷	"	"	字殿川内16-2	83.00	
302-3	大堰	"	"	字大堰	24.00	
302-4	雄中面	"	"	字雄中面	19.00	
302-5	若木	"	"	字南浦23	1.00	
302-6	樫原	"	"	字樫原144	4.00	
302-7	茶蔵本	"	"	字茶蔵本17	6.00	
302-8	川口	"	"	字川口25	4.00	
302-9	菅蔵	"	"	字上菅蔵	8.00	
302-10	中須	"	"	字中須	2.00	
302-11	木屋谷	"	"	字中尾4-51	6.00	
302-12	横峯	"	"	字横峯	42.00	
302-13	平間	"	"	字平間111	9.00	
302-14	堂久保	"	"	字堂久保	8.00	
302-15	下地 1	"	"	字下地	11.00	
302-16	下地 2	"	"	字下地186-1	6.00	
302-17	下地 3	"	"	字下地26-2	3.00	
302-18	中津	"	"	字中津	4.00	
302-19	北若木	"	"	字北若木34-2	1.00	
302-20	市宇	"	"	字市宇	6.00	
302-21	梅ノ木	"	"	梅ノ木	2.40	
302-22	愛宕西	"	"	愛宕西	3.00	
302-23	川北	"	"	川北	26.90	

4-10 山地に起因する災害危険地一覧表

4-10 山地に起因する災害危険地一覧表

山地に起因する災害危険地一覧表					令和5年4月1日現在	
地区番号	山腹崩壊危険地区 地区名	所 在 地 郡 市 町 村・大字			面積(ha)	備考
302-24	樋口	勝浦郡	上勝町	字樋口38-1	8.00	
302-25	南山	〃	〃	南山	90.92	
302-26	敷ノ内	〃	〃	山本5-1	2.00	
	小 計	26 地区			394.22	
321-1	大川原	名東郡	佐那河内村	字大川原	12.00	
321-2	府能	〃	〃	字奥川股	4.00	
321-3	奥川股	〃	〃	字奥川股	3.00	
321-4	宮前	〃	〃	字宮前	5.00	
321-5	中辺1	〃	〃	字中辺	5.00	
321-6	中辺2	〃	〃	字中辺86	4.00	
321-7	中辺3	〃	〃	字中辺107	4.00	
321-8	西ノハナ	〃	〃	字西ノハナ	3.00	
321-9	根郷1	〃	〃	字根郷	17.00	
321-10	根郷2	〃	〃	字根郷	10.00	
321-11	高樋	〃	〃	字高樋	13.00	
321-12	明見谷	〃	〃	字百尾	3.00	
321-13	栗見坂	〃	〃	字栗見坂10-3	6.00	
321-14	二ノ瀬	〃	〃	字仔ノ93-11	10.00	
321-15	奥川股2	〃	〃	奥川股	3.00	
321-16	戎浦	〃	〃	戎浦60-4ほか	21.00	
321-17	下野	〃	〃	下野97-26	14.60	
321-18	奥川股3	〃	〃	奥川股	15.00	
	小 計	18 地区			152.60	
341-1	下浦	名西郡	石井町	字下浦	4.00	
341-2	堂学寺	〃	〃	字城ノ内	6.00	
341-3	城之内	〃	〃	字城ノ内	3.00	
341-4	山路西	〃	〃	字石井山路	2.00	
341-5	山路	〃	〃	字石井山路	4.00	
341-6	天堂	〃	〃	字石井山路	7.00	
341-7	利包	〃	〃	字利包	5.00	
341-8	茶白山	〃	〃	字白鳥	4.00	
341-9	尼寺	〃	〃	字尼寺	3.00	
341-10	内谷	〃	〃	字石井	12.00	
341-11	高良池	〃	〃	石井2 6 5 2ほか	11.00	
	小 計	11 地区			61.00	
342-101	江田	名西郡	神山町	江田	8.00	国有林
342-102	江田	〃	〃	江田	9.00	国有林
342-103	江田	〃	〃	江田	6.00	国有林
342-104	江田	〃	〃	江田	6.00	国有林
342-1	奥屋敷1	〃	〃	字奥屋敷89	3.00	
342-2	奥屋敷2	〃	〃	字奥屋敷	11.00	
342-3	本根川	〃	〃	字本根川417	14.00	
342-4	下殿宮	〃	〃	字殿宮	6.00	
342-5	殿宮南	〃	〃	字殿宮	12.00	
342-6	名ヶ平	〃	〃	字名ヶ平	4.00	
342-7	一字夫	〃	〃	字一字夫	5.00	
342-8	川又西	〃	〃	字川又南191	6.00	
342-9	大中尾1	〃	〃	字大中尾	14.00	
342-10	大中尾2	〃	〃	字大中尾	7.00	
342-11	中津下	〃	〃	字中津865	15.00	
342-12	南矢治	〃	〃	字中津946	24.00	
342-13	櫻谷	〃	〃	字櫻谷319	4.00	
342-14	櫻谷東	〃	〃	字櫻谷	4.00	
342-15	蔭	〃	〃	字蔭92-2	11.00	
342-16	左右山	〃	〃	字左右山	6.00	
342-17	稲原	〃	〃	字西稲原	6.00	
342-18	北西稲原	〃	〃	字北西稲原	50.00	
342-19	稲原北	〃	〃	字北中稲原67	19.00	
342-20	南山	〃	〃	字南山13-1	13.00	
342-21	京地	〃	〃	字京地	3.00	
342-22	釘貫西	〃	〃	字釘貫538	37.00	
342-23	釘貫南	〃	〃	字釘貫	5.00	
342-24	釘貫中	名西郡	神山町	字釘貫	7.00	
342-25	釘貫東	〃	〃	字釘貫482	8.00	
342-26	上黒口	〃	〃	字黒口	11.00	
342-27	地野	〃	〃	字地野	2.00	
342-28	石堂	〃	〃	字石堂	28.30	

地区番号	山腹崩壊危険地区 地区名	所 在 地 郡 市 町 村・大字			面積(ha)	備考
342-29	西野間	〃	〃	字西野間	16.00	
342-30	柴小屋	〃	〃	字南野間	11.00	
342-31	野間谷	〃	〃	字南野間	15.00	
342-32	神領中津	〃	〃	字中津	7.00	
342-33	西上角	〃	〃	字西上角	11.00	
342-34	板狭	〃	〃	字西小野403	17.00	
342-35	小野	〃	〃	字本小野138	20.00	
342-36	府中	〃	〃	字宮分	11.00	
342-37	宇度木	〃	〃	字宇度木	23.00	
342-38	上河内	〃	〃	字上河内	10.00	
342-39	代次1	〃	〃	字代次120-1	15.00	
342-40	二ノ宮1	〃	〃	字二ノ宮	10.00	
342-41	代次2	〃	〃	字代次	15.00	
342-42	二ノ宮2	〃	〃	字二ノ宮	4.00	
342-43	川平1	〃	〃	字長代35-2	3.00	
342-44	川平2	〃	〃	長代	7.00	
342-45	東青井夫1	〃	〃	字東青井夫	2.00	
342-46	東青井夫2	〃	〃	字東青井夫	5.00	
342-47	青井夫口	〃	〃	字西分	19.00	
342-48	中内	〃	〃	字中内	8.00	
342-49	鬼籠野中内	〃	〃	字中内	7.00	
342-50	小原	〃	〃	字小原	15.00	
342-51	西分	〃	〃	字西分248-1	3.00	
342-52	川東	〃	〃	字東分272	12.00	
342-53	地野々	〃	〃	字地野々	1.00	
342-54	五反地	〃	〃	字五反地	14.00	
342-55	一ノ坂1	〃	〃	字一ノ坂	12.00	
342-56	一ノ坂2	〃	〃	字一ノ坂	3.00	
342-57	河口	〃	〃	字河口	32.00	
342-58	白嶽	〃	〃	字白嶽	4.00	
342-59	下地	〃	〃	字下地	26.00	
342-60	高瀬	〃	〃	字舊ノ辻	5.00	
342-61	阿保坂北	〃	〃	阿保坂	3.00	
342-62	中津下2	〃	〃	字中津2 0 3ほか	12.00	
342-63	宇度木2	〃	〃	宇度木	16.05	
342-64	西青井夫	〃	〃	字西青井夫	8.10	
342-65	中喜来	〃	〃	中喜来	16.70	
	小 計	69 地区			783.15	
404-1	平山	板野郡	板野町	字平山	5.00	
404-2	船城谷	〃	〃	字船城谷	5.00	
404-3	瓢谷	〃	〃	字瓢谷4-14	6.00	
404-4	キビガ谷	〃	〃	字フツ谷7-3	4.00	
404-5	犬伏	〃	〃	字フツ谷ニ4-4	7.00	
404-6	ハリ	〃	〃	字ハリ96-17	5.00	
404-7	西瀬	〃	〃	字西瀬	15.00	
404-8	楠木屋	〃	〃	字楠木屋	4.00	
404-9	川北	〃	〃	字川北79-3	3.00	
404-10	川東	〃	〃	字川東46-2	7.00	
404-11	甚佐原	〃	〃	字甚佐原	6.00	
404-12	拝立	〃	〃	字拝立86-2	7.00	
404-13	南唱谷	〃	〃	字南唱谷34	1.00	
404-14	椋木原	〃	〃	字椋木原41-2	4.00	
404-15	岡山路	〃	〃	字西山64	3.00	
404-16	中谷山1	〃	〃	字中谷山	1.00	
404-17	藤の谷	〃	〃	字富士谷7-27	3.00	
404-18	三軒屋	〃	〃	字富士谷2	6.00	
404-19	中谷山2	〃	〃	字中谷山16-1	2.00	
404-20	芦谷山北	〃	〃	字フツ谷ニヤ8-3	6.00	
404-21	芦谷山	〃	〃	字フツ谷ニヤ7	4.00	
	小 計	21 地区			104.00	
405-1	上下段	板野郡	上板町	字西緑口21	11.00	
405-2	西緑口	〃	〃	字西緑口8	7.00	
405-3	浦田	〃	〃	字浦田	31.00	
405-4	滝ヶ山	〃	〃	字ウラクヤマ33	6.00	
405-5	台山	〃	〃	字台山	2.00	
405-6	空田	〃	〃	字ウツクニヤ36	4.00	
405-7	祝山	〃	〃	字ウツクニヤ7	6.00	

4-10 山地に起因する災害危険地一覧表

4-10 山地に起因する災害危険地一覧表

山地に起因する災害危険地一覧表							令和5年4月1日現在	
地区番号	山腹崩壊危険地区		所在地			面積(ha)	備考	
	地区名	所	郡市	町村・大字	字			
405-8	祝谷	祝野郡	上板町	祝谷		9.00		
	小計	8地区				76.00		
204-1	大田井町 赤水	阿南市	大田井町			12.00		
204-2	太田井前	"	細野町	谷尻		11.00		
204-3	臼台前	"	"	中上		35.00		
204-4	大井	"	大井町			20.00		
204-5	十八女	"	十八女町	静		36.00		
204-6	西加茂南	"	水井町			39.00		
204-7	黒川東	"	阿瀬比町	阿利田		8.00		
204-8	貝ノ河	"	加茂町	貝ノ河		11.00		
204-9	加茂谷	"	"	黒河		4.00		
204-10	東醍醐	"	"	東ながせ		3.00		
204-11	フケ	"	"	フケ		3.00		
204-12	橋川	"	下大野町	橋川		8.00		
204-13	天信トンネル	"	新野町	元信		9.00		
204-14	真信	"	"	前田		12.00		
204-15	友常東	"	"	友常		6.00		
204-16	海老一生活トンネル	"	"	林		11.00		
204-17	秋山	"	"	秋山 243-1		6.00		
204-18	廿枝	"	"	宮前		2.00		
204-19	浦ノ内	"	桑野町	西谷		4.00		
204-20	浦ノ内	"	内原町	竹ノ内		10.00		
204-21	会下	"	長生町	寺ノ前		9.00		
204-22	井関西	"	宝田町	井関		5.00		
204-23	井関	"	"	井関		2.00		
204-24	学原北	"	富岡町	滝の下		5.00		
204-25	学原南	"	見能林町	北勘高		1.00		
204-26	才見	"	日開野町	王子山		1.00		
204-27	米島	"	才見町	旭越山		1.00		
204-28	池の上	"	鯨町	亀埼		1.00		
204-29	亀崎	"	"	亀埼		7.00		
204-30	中林	"	中林町	大浜		1.00		
204-31	見能林	"	見能林町	南勘高		4.00		
204-32	津峰	"	津乃峰町	長浜		1.00		
204-33	橋	"	"	東分		2.00		
204-34	大湯	"	大湯町	大湯		3.00		
204-35	高崎山	"	見能林町	南林		1.00		
204-36	荒神ノ上	"	橋町	汐谷山		9.00		
204-37	下原	"	福井町	下原		15.00		
204-38	古津	"	"	古津		11.00		
204-39	小谷上	"	"	露口		15.00		
204-40	大官南	"	"	棚田		7.00		
204-41	大官北	"	"	大宮		4.00		
204-42	湊	"	橋町	関地		17.00		
204-43	鶴川	"	"	壺升ヶ森		4.00		
204-44	袴傍示	"	"	袴傍示		5.00		
204-45	赤崎西	"	福井町	赤崎		13.00		
204-46	上大野城山	"	椿町			3.00		
204-47	小杭西	"	"	香		8.00		
204-48	大曲西	"	"			4.00		
204-49	小曲り	"	"	小曲り		6.00		
204-50	橋ヶ浦	"	"	田ノ浦		1.00		
204-51	大江	"	"	大江		4.00		
204-52	働々向	"	"	豊野		14.00		
204-53	西八毛原	"	"	八原毛西		18.00		
204-54	横尾	"	"	須屋西側		13.00		
204-55	高瀬下	"	"	須屋東側		5.00		
204-56	平松	"	"	平松西側		4.00		
204-57	橋ヶ浦西	"	"	平松東側		9.00		
204-58	尻杭西	"	"	尻杭		9.00		
204-59	尻杭東	"	椿町			9.00		
204-60	伊島	"	伊島町	瀬戸		8.00		
	小計	60地区				509.00		
368-101	東俣	那賀郡	那賀町上那賀	東俣 他2		1.00	国有林	
368-102	東俣	"	"	東俣 他2		1.00	国有林	
368-103	東俣	"	"	東俣 他2		2.00	国有林	
368-104	東俣	"	"	東俣		5.00	国有林	

地区番号	山腹崩壊危険地区		所在地			面積(ha)	備考
	地区名	郡市	町村・大字	字			
368-201	楢戸	那賀郡	那賀町木沢	楢戸		2.00	国有林
368-202	しもあれ	"	"	しもあれ		1.00	国有林
368-203	釜ヶ谷	"	"	釜ヶ谷		1.00	国有林
368-204	釜ヶ谷	"	"	釜ヶ谷		1.00	国有林
368-205	釜ヶ谷	"	"	釜ヶ谷		1.00	国有林
368-206	釜ヶ谷	"	"	釜ヶ谷		2.00	国有林
368-207	釜ヶ谷	"	"	釜ヶ谷		1.00	国有林
368-208	釜ヶ谷	"	"	釜ヶ谷		2.00	国有林
368-209	釜ヶ谷	"	"	釜ヶ谷		2.00	国有林
368-210	しもあれ	"	"	しもあれ		1.00	国有林
368-211	釜ヶ谷	"	"	釜ヶ谷		1.00	国有林
368-301	高野瀬(下)	那賀郡	那賀町木頭	高野瀬		4.00	国有林
368-302	高野瀬(上)	"	"	高野瀬		2.00	国有林
363-1	小仁字上(南)	那賀郡	那賀町驚敷	川西		20.00	
363-2	小仁字下(北)	"	"	松ノ木		13.00	
363-3	南川	"	"	松ノ木		6.00	
363-4	土佐 金比羅神社	"	"	南町		2.00	
363-5	和食郷 役場裏山	"	"	南川		7.00	
363-6	中山	"	"	喜安		1.00	
363-7	小延	"	"	八幡原		8.00	
363-8	北地上	"	"	北地		21.00	
363-9	氷柱観音	"	"	田野		36.00	
364-1	双俣谷口西	那賀郡	那賀町相生			6.00	
364-2	花瀬1	"	"	花瀬		4.00	
364-3	日浦	"	"	花瀬		61.00	
364-4	花瀬2	"	"	字花瀬264-13		1.00	
364-5	蔭谷北1	"	"	字蔭谷北		6.00	
364-6	蔭谷北2	"	"	土佐田山		3.00	
364-7	蔭谷	"	"	字ナカヤマ72		3.00	
364-8	朴野下	"	"	向原		13.00	
364-9	竹ヶ谷	"	"	薩摩5		2.00	
364-10	竹ヶ谷 因幡谷口上	"	"	豊後		6.00	
364-11	竹ヶ谷 櫛谷口上	"	"	加賀		2.00	
364-12	内山 橋上	"	"	持力瀬		11.00	
364-13	内山	"	"	字井ノ元		4.00	
364-14	西納上	"	"	字杉谷		5.00	
364-15	西納	"	"	字西納		7.00	
364-16	請ノ谷大平	"	"	大平		3.00	
364-17	桑の木	"	"	字桑の木		10.00	
364-18	請ノ谷上平間	"	"	上平間		1.00	
364-19	請ノ谷口北	"	"	大平		5.00	
364-20	請ノ谷	"	"	字釜ノ平		3.00	
364-21	木屋ノ谷北	"	"	西木屋ノ谷		6.00	
364-22	大久保西	"	"	木屋ノ谷		8.00	
364-23	古屋敷	"	"	字古屋敷		3.00	
364-24	杉山	"	"	字杉山		12.00	
364-25	杉山下	"	"	字杉山1-17		2.00	
364-26	吉野東	"	"	松ノ下		9.00	
364-27	雑	"	"	字雑		13.00	
364-28	殿谷	"	"	字殿谷		12.00	
364-29	延野1	"	"	字延野		4.00	
364-30	北ノ前	"	"	字アヅマヒス		12.00	
364-31	延野2	"	"	字テラマエ		2.00	
364-32	井ノ谷	"	"	字井ノ谷		11.00	
364-33	立割	"	"	字立割		1.00	
364-34	大西谷口	"	"	字立割		7.10	
364-35	谷内1	"	"	下傍示		5.00	
364-36	谷内2	"	"	下傍示		15.00	
364-37	馬路 八幡神社	"	"	桑内		5.00	
364-38	牛輪	"	"	字シヤコウ谷		5.00	
364-39	小山谷	"	"	原田		9.00	
364-40	朝生	"	"	字朝生カマシ		18.00	
364-41	内山上	"	"	字日浦		4.00	
364-42	横谷	"	"	横谷		0.80	
364-43	入野	"	"	福ヶ谷		8.70	
364-44	宮ノ谷	"	"	宮ノ谷		2.00	
364-45	内山2	"	"	橋谷		0.96	

4-10 山地に起因する災害危険地一覧表

山地に起因する災害危険地一覧表 令和5年4月1日現在

地区番号	山腹崩壊危険地区 地区名	所 在 地 郡 市 町 村・大字	字	面積(ha)	備考
365-1	西侯中	那賀郡	那賀町上那賀	26.00	
365-2	ナラ谷口	〃	〃	4.00	
365-3	海川西侯口上	〃	〃	6.00	西侯
365-4	上海川 国道上	〃	〃	8.00	カイカワ
365-5	上海川	〃	〃	4.00	字ヒウラ
365-6	上用知	〃	〃	8.00	中須向イ
365-7	下用知1	〃	〃	4.00	字下用地
365-8	下用知2	〃	〃	3.00	字下用地
365-9	椎ノ尾	〃	〃	5.00	字オホミヤ
365-10	藤平口	〃	〃	17.00	藤平口
365-11	大殿	〃	〃	7.00	ツンボ石
365-12	堂の尾	〃	〃	3.00	字横倉山1-1
365-13	成瀬1	〃	〃	7.00	字日浦平
365-14	中尾下	〃	〃	5.00	中尾
365-15	成瀬2	〃	〃	15.00	字ネギヤシキ
365-16	丈ヶ谷	〃	〃	3.00	字ウハラマツ26
365-17	御所谷	〃	〃	7.00	字御所谷
365-18	下司	〃	〃	14.00	字シモシノケヤ
365-19	日真対岸(下司東側)	〃	〃	10.00	
365-20	轟谷	〃	〃	45.00	轟谷
365-21	西ノ谷	〃	〃	9.00	字轟75-6
365-22	拝宮上1	〃	〃	5.00	井の元
365-23	拝宮上2	〃	〃	7.00	字拝宮上
365-24	拝宮	〃	〃	9.00	字鍛冶屋谷
365-25	日真	〃	〃	8.00	日真
365-26	出会橋南口	〃	〃	5.00	
365-27	大戸	〃	〃	19.00	字大戸
365-28	大戸下	〃	〃	4.00	字スンサコ
365-29	長安口橋上	〃	〃	32.00	風穴
365-30	菖蒲	〃	〃	6.00	字大谷向
365-31	櫛曾根	〃	〃	3.00	字藤ノ平
365-32	長安北	〃	〃	11.00	坂本
365-33	長安	〃	〃	6.00	庵ノ本
365-34	長安下	〃	〃	2.00	字庵ノ本
365-35	長安口	〃	〃	5.00	字向井20-2
365-36	谷山霧越谷口上	〃	〃	13.00	谷山
365-37	寒葉谷	〃	〃	10.00	字オオミゾ
365-38	深森明神	〃	〃	11.00	明神
365-39	下モ向	〃	〃	2.00	字下モ何
365-40	野々尻	〃	〃	11.00	字野々尻11
365-41	古屋	〃	〃	20.00	字北傍示34-1
365-42	谷口上	〃	〃	10.00	字檀ノ平ラ
365-43	谷口	〃	〃	14.00	字長サコ3
365-44	谷口下	〃	〃	5.00	字オオカゴ
365-45	小計奥溝	〃	〃	25.00	字奥溝
365-46	小浜大橋北	〃	〃	7.00	西ノ谷
365-47	白ヶ谷	〃	〃	3.00	橋詰
365-48	白ヶ谷下	〃	〃	7.00	字ミヤコ谷
365-49	白ヶ谷口	〃	〃	2.00	石田12
365-50	小計	〃	〃	2.00	小計
365-51	兎ヶ藪向	〃	〃	8.00	中村
365-52	小計下	〃	〃	26.00	田屋敷
365-53	水崎	〃	〃	8.00	字水崎
365-54	水崎下	〃	〃	7.00	藤ヶ丸2
365-55	下水崎	〃	〃	16.00	下水崎
365-56	田ノ久保下	〃	〃	30.00	滝倉
365-57	海川	〃	〃	24.00	字東侯
365-58	小屋木	〃	〃	2.20	小屋木
365-59	深森	〃	〃	2.30	東畑
365-60	深森2	〃	〃	2.30	東畑
365-61	トチガダニ	〃	〃	0.89	ゴンギョウ
365-62	白石	〃	〃	4.43	神西平
365-63	海川	〃	〃	12.10	西侯
366-1	槍戸9号向	那賀郡	那賀町木沢	30.00	槍戸
366-2	笹原谷上	〃	〃	62.00	
366-3	飛石橋下	〃	〃	30.00	
366-4	岩倉下	〃	〃	2.00	下南山1-6

4-10 山地に起因する災害危険地一覧表

地区番号	山腹崩壊危険地区 地区名	所 在 地 郡 市 町 村・大字	字	面積(ha)	備考
366-5	しもあれ	〃	〃	5.00	しもあれ
366-6	五郎谷上	〃	〃	18.00	峯
366-7	藤ヶ内	〃	〃	9.00	字藤ヶ内
366-8	川成	〃	〃	28.00	東畑
366-9	東畑	〃	〃	7.00	字東畑
366-10	橋谷口上	〃	〃	23.00	橋谷
366-11	東浦	〃	〃	36.00	森西
366-12	横谷	〃	〃	30.00	字横谷
366-13	新居田	〃	〃	5.00	字東侯
366-14	四季美谷温泉	〃	〃	12.00	夏切
366-15	新居田	〃	〃	23.00	東侯
366-16	瀬津1	〃	〃	14.00	字瀬津廻り78
366-17	瀬津2	〃	〃	12.00	字瀬津廻り56
366-18	小島	〃	〃	8.00	字弥なせ5-1
366-19	沢谷下	〃	〃	3.00	字塚ヶ瀧
366-20	亀井	〃	〃	11.00	字亀井
366-21	下沢谷	〃	〃	9.00	字オカタ
366-22	瀬津3	〃	〃	17.00	字瀬津廻り
366-23	五倍木1	〃	〃	7.00	字五倍木回り
366-24	五倍木2	〃	〃	4.00	字五倍木
366-25	沢谷1	〃	〃	30.00	
366-26	沢谷2	〃	〃	33.00	
366-27	沢谷3	〃	〃	53.00	下屋敷
366-28	掛盤	〃	〃	10.00	字掛盤
366-29	名古屋ノ瀬	〃	〃	11.00	字名古屋ノ瀬
366-30	寺内1	〃	〃	14.00	字寺内
366-31	寺内2	〃	〃	12.00	井地岡
366-32	高野	〃	〃	3.00	字東畑39
366-33	岸峯	〃	〃	34.00	与沢回り
366-34	与沢	〃	〃	7.00	字与沢廻り
366-35	符殿	〃	〃	11.00	字符殿
366-36	阿津江	〃	〃	5.00	字阿津江
366-37	大用知1	〃	〃	3.00	
366-38	大用知2	〃	〃	15.00	
366-39	追立上	〃	〃	4.00	字追立
366-40	追立1	〃	〃	13.00	追立
366-41	追立2	〃	〃	6.00	字追立
366-42	追立下	〃	〃	1.00	字追立
366-43	向エ	〃	〃	4.00	向エ
366-44	前田	〃	〃	3.00	うつつ谷日浦
366-45	かしむね向イ	〃	〃	43.00	鉢久保
366-46	岩倉2	〃	〃	13.08	下南山
366-47	うつつ谷	〃	〃	0.40	うつつ谷58-1、58-3
366-48	みさご山	〃	〃	12.00	みさご山
366-49	黒滝山	〃	〃	7.10	黒滝山
366-50	みさご山2	〃	〃	6.44	ミサゴ山
367-1	ジロウギユウ南	那賀郡	那賀町木頭	63.00	
367-2	高ノ瀬	〃	〃	14.00	字高ノ瀬
367-3	治平谷口	〃	〃	8.00	高野瀬5-1
367-4	高野瀬1	〃	〃	8.00	高野瀬
367-5	高野瀬2	〃	〃	4.00	高野瀬
367-6	高野瀬3	〃	〃	20.00	高野瀬
367-7	日和田	〃	〃	8.00	日和田
367-8	千本谷奥	〃	〃	10.00	字千本
367-9	シモヒノキ	〃	〃	52.00	
367-10	千本谷	〃	〃	4.00	字千本谷
367-11	上北川	〃	〃	7.00	蔭
367-12	宇井ノ瀬	〃	〃	5.00	ウイノセ
367-13	北川陰	〃	〃	17.00	字陰
367-14	小藪	〃	〃	8.00	小藪
367-15	久井谷口1	〃	〃	20.00	
367-16	久井谷口2	〃	〃	25.00	
367-17	久井谷口3	〃	〃	31.00	
367-18	久井谷口4	〃	〃	16.00	
367-19	押ノ久	〃	〃	15.00	字押ノ久上
367-20	栗宇谷口	〃	〃	33.00	
367-21	菖蒲野ヤマシロタニ	〃	〃	11.00	菖蒲野

4-10 山地に起因する災害危険地一覧表

山地に起因する災害危険地一覧表

令和5年4月1日現在

地区番号	山腹崩壊危険地区 地区名	所在地			面積(ha)	備考
		郡市	町村・大字	字		
367-13	北川陰	那賀郡	那賀町木頭	字陰	17.00	
367-14	小藪	〃	〃	小藪	8.00	
367-15	久井谷口1	〃	〃		20.00	
367-16	久井谷口2	〃	〃		25.00	
367-17	久井谷口3	〃	〃		31.00	
367-18	久井谷口4	〃	〃		16.00	
367-19	拝ノ久	〃	〃	字拝ノ久上	15.00	
367-20	栗宇谷口	〃	〃		33.00	
367-21	菖蒲野ヤマシロタニ	〃	〃	菖蒲野	11.00	
367-22	菖蒲野宮ヶ谷口	〃	〃	宮ノ平	1.00	
367-23	カジュウ谷南	〃	〃	折字谷	3.00	
367-24	折字谷	〃	〃	折字谷50-1	4.00	
367-25	石畳折字谷口	〃	〃	石畳	10.00	
367-26	棚谷	〃	〃	字棚谷	7.00	
367-27	コサン谷下	〃	〃	棚谷口	2.00	
367-28	棚谷口	〃	〃	字棚谷	9.00	
367-29	南川林道口	〃	〃		18.00	
367-30	上屋地	〃	〃	上屋地	17.00	
367-31	下屋地	〃	〃	字下屋地	4.00	
367-32	瀬川口上	〃	〃		9.00	
367-33	野田小屋	〃	〃		58.00	
367-34	ワルタニ上	〃	〃		14.00	
367-35	グユミ谷上	〃	〃		10.00	
367-36	御朱印谷南	〃	〃	字御朱印谷山	10.00	
367-37	字井ノ内1	〃	〃	字井ノ内	13.00	
367-38	南川大谷下	〃	〃		44.00	
367-39	アブラ谷上	〃	〃		14.00	
367-40	字井ノ内2	〃	〃	字字井ノ内	10.00	
367-41	野久保	〃	〃		13.00	
367-42	野久保谷口	〃	〃		2.00	
367-43	日早	〃	〃	字日早	13.00	
367-44	トゴエ谷	〃	〃	字カミヒラ	10.00	
367-45	和無田	〃	〃	ヨシノ	10.00	
367-46	南宇	〃	〃	ナカムラ	15.00	
367-47	タカノコ	〃	〃	字タカノコ	6.00	
367-48	後谷	〃	〃	字後谷	8.00	
367-49	出原	〃	〃	字ミツイシ	16.00	
367-50	出原ヨコマチ	〃	〃	ヨコマチ	6.00	
367-51	星越	〃	〃	キウノリ	15.00	
367-52	助	〃	〃	日浦	2.00	
367-53	中谷	〃	〃	字中谷	7.00	
367-54	御朱印谷山	〃	〃	御朱印谷山18-3/21	9.00	
367-55	平野	〃	〃	平野	8.20	
367-56	九文名	〃	〃	九文名	5.30	
367-57	本村	〃	〃	本村	1.00	
367-58	蛭谷	〃	〃	東蛭谷	16.00	
367-59	高野瀬4	〃	〃	高野瀬	7.00	
367-60	中谷2	〃	〃	字中谷	5.00	
	小計 243 地区				2,656.30	
381-1	徳竹	海部郡	美波町由岐	本村	9.00	
381-2	西の谷	〃	〃	西谷	6.00	
381-3	東由岐	〃	〃	東地	5.00	
381-4	木岐	〃	〃	徳竹	3.00	
382-1	八郎山	海部郡	美波町日和佐	大越	3.00	
382-2	大越	〃	〃	しらかし	9.00	
382-3	山河内東	〃	〃	なか	15.00	
382-4	山河内	〃	〃	なか	11.00	
382-5	丹前	〃	〃	丹前	13.00	
382-6	新庄	〃	〃	弁財天	10.00	
382-7	奥湯川南	〃	〃	奥湯	11.00	
382-8	丸島	〃	〃	外ノ牟井	9.00	
382-9	赤松	〃	〃	日浦	9.00	
382-10	日浦1	〃	〃	日浦	3.00	
382-11	日浦2	〃	〃	日浦	22.00	
382-12	栗作1	〃	〃	栗作	5.00	
382-13	栗作2	〃	〃	栗作	8.00	
382-14	新家	〃	〃	遠野	5.00	

4-10 山地に起因する災害危険地一覧表

地区番号	山腹崩壊危険地区 地区名	所在地			面積(ha)	備考
		郡市	町村・大字	字		
367-22	菖蒲野宮ヶ谷口	〃	〃	宮ノ平	1.00	
367-23	カジュウ谷南	〃	〃	折字谷	3.00	
367-24	折字谷	〃	〃	折字谷50-1	4.00	
367-25	石畳折字谷口	〃	〃	石畳	10.00	
367-26	棚谷	〃	〃	字棚谷	7.00	
367-27	コサン谷下	〃	〃	棚谷口	2.00	
367-28	棚谷口	〃	〃	字棚谷	9.00	
367-29	南川林道口	〃	〃		18.00	
367-30	上屋地	〃	〃	上屋地	1700%	
367-31	下屋地	〃	〃	字下屋地	4.00	
367-32	瀬川口上	〃	〃		9.00	
367-33	野田小屋	〃	〃		58.00	
367-34	ワルタニ上	〃	〃		14.00	
367-35	グユミ谷上	〃	〃		10.00	
367-36	御朱印谷南	〃	〃	字御朱印谷山	10.00	
367-37	字井ノ内1	〃	〃	字井ノ内	13.00	
367-38	南川大谷下	〃	〃		44.00	
367-39	アブラ谷上	〃	〃		14.00	
367-40	字井ノ内2	〃	〃	字字井ノ内	10.00	
367-41	野久保	〃	〃		13.00	
367-42	野久保谷口	〃	〃		2.00	
367-43	日早	〃	〃	字日早	13.00	
367-44	トゴエ谷	〃	〃	字カミヒラ	10.00	
367-45	和無田	〃	〃	ヨシノ	10.00	
367-46	南宇	〃	〃	ナカムラ	15.00	
367-47	タカノコ	〃	〃	字タカノコ	6.00	
367-48	後谷	〃	〃	字後谷	8.00	
367-49	出原	〃	〃	字ミツイシ	16.00	
367-50	出原ヨコマチ	〃	〃	ヨコマチ	6.00	
367-51	星越	〃	〃	キウノリ	15.00	
367-52	助	〃	〃	日浦	2.00	
367-53	中谷	〃	〃	字中谷	7.00	
367-54	御朱印谷山	〃	〃	御朱印谷山18-3/21	9.00	
367-55	平野	〃	〃	平野	8.20	
367-56	九文名	〃	〃	九文名	5.30	
367-57	本村	〃	〃	本村	1.00	
367-58	蛭谷	〃	〃	東蛭谷	16.00	
367-59	高野瀬4	〃	〃	高野瀬	7.00	
367-60	中谷2	〃	〃	字中谷	5.00	
	小計 244 地区				2,662.30	
381-1	徳竹	海部郡	美波町由岐	本村	9.00	
381-2	西の谷	〃	〃	西谷	6.00	
381-3	東由岐	〃	〃	東地	5.00	
381-4	木岐	〃	〃	徳竹	3.00	
382-1	八郎山	海部郡	美波町日和佐	大越	3.00	
382-2	大越	〃	〃	しらかし	9.00	
382-3	山河内東	〃	〃	なか	15.00	
382-4	山河内	〃	〃	なか	11.00	
382-5	丹前	〃	〃	丹前	13.00	
382-6	新庄	〃	〃	弁財天	10.00	
382-7	奥湯川南	〃	〃	奥湯	11.00	
382-8	丸島	〃	〃	外ノ牟井	9.00	
382-9	赤松	〃	〃	日浦	9.00	
382-10	日浦1	〃	〃	日浦	3.00	
382-11	日浦2	〃	〃	日浦	22.00	
382-12	栗作1	〃	〃	栗作	5.00	
382-13	栗作2	〃	〃	栗作	8.00	
382-14	新家	〃	〃	遠野	5.00	
382-15	影野	〃	〃	影野	51.00	
382-16	寺野1	〃	〃	寺野	15.00	
382-17	寺野2	〃	〃	寺野	14.00	
382-18	阿地屋1	〃	〃	阿地屋	5.00	
382-19	阿地屋2	〃	〃	新発谷	40.00	
382-20	久望	〃	〃	久望	2.00	
382-21	永田	〃	〃	永田	2.00	
382-22	西山	〃	〃	西山	0.95	
382-23	西山2	〃	〃	西山	4.30	

4-10 山地に起因する災害危険地一覧表

4-10 山地に起因する災害危険地一覧表

山地に起因する災害危険地一覧表						令和5年4月1日現在	
地区番号	山腹崩壊危険地区 地区名	所在地			面積(ha)	備考	
		郡	市	町・村・大字			
	小計 27 地区				290.25		
383-1	内山	海部郡		牟岐町 内山	6.00		
383-2	芝ノ原	"	"	しもたちばな	4.00		
383-3	芝原	"	"	むかえ	3.00		
383-4	笠松	"	"	喜来	1.00		
383-5	橘	"	"	橘	2.00		
383-6	新田	"	"	やました	2.00		
383-7	小松	"	"	ふるわん	3.00		
383-8	赤水 1	"	"	小松	4.00		
383-9	赤水 2	"	"	川又	4.00		
383-10	関	"	"	関	4.00		
383-11	山田	"	"	奥前	2.00		
383-12	大谷	"	"	大谷	1.00		
383-13	ほりた	"	"	ほりた	22.11		
	小計 13 地区				58.11		
388-101	皆ノ瀬	海部郡		海陽町海南 皆ノ瀬山	1.00	国有林	
388-102	皆ノ瀬	"	"	皆ノ瀬山	2.00	国有林	
388-103	皆ノ瀬	"	"	皆ノ瀬山	1.00	国有林	
384-1	楳木屋谷	"	"		14.00		
384-2	川又 1	"	"	川又	11.00		
384-3	川又 2	"	"	字川又	2.00		
384-4	海部川	"	"		4.00		
384-5	川又 3	"	"	字川又	1.00		
384-6	大木屋	"	"	大木屋	5.00		
384-7	大比	"	"	大比	7.00		
384-8	杉宇	"	"	杉宇	6.00		
384-9	平井	"	"	寒ヶ瀬	1.00		
384-10	寒ヶ瀬	"	"	寒ヶ瀬	11.00		
384-11	玉余魚谷	"	"	字玉余魚谷	10.00		
384-12	櫻谷	"	"	櫻谷	5.00		
384-13	青木の下	"	"	皆ノ瀬	5.00		
384-14	櫻木屋 1	"	"	櫻木屋	15.00		
384-15	櫻木屋 2	"	"	櫻木屋	6.00		
384-16	櫻木屋 3	"	"	下櫻木屋	14.00		
384-17	恵屋	"	"	恵屋28-1	1.00		
384-18	北峯 1	"	"	字北峯	2.00		
384-19	上小谷 1	"	"	字上小谷	2.00		
384-20	上小谷 2	"	"	上小谷	29.00		
384-21	下小谷	"	"	字下小谷	2.00		
384-22	北峯 2	"	"	椋野々	12.00		
384-23	平嵐	"	"	字平嵐	11.00		
384-24	西桑原	"	"	西桑原	1.00		
384-25	櫻ノ瀬	"	"	桑原谷	3.00		
384-26	玉笠 1	"	"	字玉笠	4.00		
384-27	玉笠 2	"	"	玉笠	7.00		
384-28	神野 1	"	"	神野前	15.00		
384-29	柿谷	"	"	柿谷	9.00		
384-30	神野 2	"	"	三箇	6.00		
384-31	三箇	"	"	三箇	2.00		
384-32	上若松	"	"	原谷	17.00		
384-33	若松 1	"	"	字原谷	9.00		
384-34	若松 2	"	"	字原谷	6.00		
384-35	若松 3	"	"	イツリハ	10.00		
384-36	下若松	"	"	東ノ前	13.00		
384-37	上皆津	"	"	上皆津	4.00		
384-38	上大内 1	"	"	大又	13.00		
384-39	上大内 2	"	"	上大内	10.00		
384-40	穴瀬谷	"	"	上穴瀬谷	20.00		
384-41	穴瀬	海部郡		海陽町海南 字穴瀬	3.00		
384-42	柱野 1	"	"	柱野	2.00		
384-43	柱野 2	"	"	字柱野	1.00		
384-44	足谷	"	"	日浦	2.00		
384-45	岡本 1	"	"	岡本	8.00		
384-46	岡本 2	"	"	字岡本	3.00		
384-47	岡木	"	"	笹草	2.00		
384-48	笹草	"	"	笹草	11.00		

地区番号	山腹崩壊危険地区 地区名	所在地			面積(ha)	備考
		郡	市	町・村・大字		
384-49	熱田 1	"	"	水坂	15.00	
384-50	熱田 2	"	"	計石	4.00	
384-51	吉野	"	"	字片山	3.00	
384-52	多良 1	"	"	井口	1.00	
384-53	多良 2	"	"	片山	5.00	
384-54	多良 3	"	"	片山	2.00	
384-55	日浦	"	"	樽見	3.00	
384-56	馬谷	"	"	杉谷	2.00	
384-57	松原	"	"	吉尾	3.00	
384-58	五反田	"	"	五反田	1.00	
384-59	浅川小南	"	"	川ヨリ西	1.00	
384-60	南阿波ビケニツ公園	"	"	入口	1.00	
384-61	新川	"	"	新川	4.00	
384-62	伊勢田	"	"	西川	3.00	
384-63	焼尾	"	"	タジマ	5.00	
384-64	樋谷	"	"	樋谷	4.00	
384-65	伊勢田下	"	"	西	10.00	
384-66	加島	"	"	加島	1.00	
384-67	浅川	"	"	大砂	3.00	
384-68	大木屋 2	"	"	大木屋	13.00	
384-69	小川	"	"	小川	9.00	
384-70	中野	"	"	中野	5.00	
385-1	大井	海部郡		海陽町海部 上川原	5.00	
385-2	富田 2	"	"	五反田	7.00	
385-3	富田 1	"	"	南沢	7.00	
385-4	吉田 1	"	"	前田	3.00	
385-5	中吉野	"	"	出口	7.00	
385-6	楠川	"	"	岡	2.00	
385-7	中山 2	"	"	字中谷	4.00	
385-8	吉田 2	"	"	山ノ神	1.00	
385-9	中山 3	"	"	中屋敷	3.00	
385-10	中山 4	"	"	北地	9.00	
385-11	中山 5	"	"	字柿谷	14.00	
385-12	中山 6	"	"	字柿谷	12.00	
385-13	中山 1	"	"	五敷田	7.00	
385-14	母川	"	"	中沢	10.00	
385-15	野江	"	"	南前	4.00	
385-16	脇ノ宮	"	"	中ケイ	5.00	
385-17	奥浦	"	"	堤ノ外	2.00	
385-18	瀬浦 1	"	"	大宮	2.00	
385-19	瀬浦 2	"	"	大宮	2.00	
385-20	鹿ヶ谷 2	"	"	字鹿ヶ谷	1.00	
385-21	鹿ヶ谷 1	"	"	鹿ヶ谷	4.00	
385-22	那佐	"	"	那佐	5.00	
386-1	石西	海部郡		海陽町穴喰 東谷	1.00	
386-2	東谷川	"	"	東谷	7.00	
386-3	池ヶ谷 1	"	"	池ヶ谷	5.00	
386-4	池ヶ谷 2	"	"	池ヶ谷	10.00	
386-5	久尾 1	"	"	字久尾	10.00	
386-6	久尾 2	"	"	久尾	9.00	
386-7	久尾 3	"	"	字北路	14.00	
386-8	北路	"	"	字北路	3.00	
386-9	船津 1	"	"	船津	3.00	
386-10	船津谷	"	"	字船津	6.00	
386-11	船津 2	"	"	字船津谷	2.00	
386-12	半ヶ石馬ヶ石	"	"	船津	5.00	
386-13	小谷	"	"	小谷	8.00	
386-14	中谷	"	"	中谷	11.00	
386-15	穴喰川	"	"	猪ノ鼻	18.00	
386-16	猪鼻	"	"	猪鼻	17.00	
386-17	角坂 1	"	"	田古	3.00	
386-18	日比字	"	"	字日比字	23.00	
386-19	北河内	"	"	字北河内	5.00	
386-20	落合	"	"	落合	2.00	
386-21	広岡 1	"	"	車ノ口	20.00	
386-22	広岡 2	"	"	車ノ口	1.00	

山地に起因する災害危険地一覧表

令和5年4月1日現在

地区番号	山腹崩壊危険地区 地区名	所在地			面積(ha)	備考
		郡市	町村・大字	字		
386-23	広岡3	海部郡	海陽町穴喰	広岡	2.00	
386-24	角坂2	〃	〃	天神後	6.00	
386-25	芥附1	〃	〃	田中	2.00	
386-26	芥附2	〃	〃	字芥付	2.00	
386-27	安井	〃	〃	安井	3.00	
386-28	日比原	〃	〃	馳馬	13.00	
386-29	穴喰浦	〃	〃	正田	3.00	
386-30	久保1	〃	〃	北田	2.00	
386-31	久保2	〃	〃	松本	1.00	
386-32	古目	〃	〃	古目	4.00	
386-33	金目	〃	〃	金目	3.00	
386-34	古目2	〃	〃	古目	2.40	
	小計 129地区				801.40	
407-1	金地	阿波市	土成町	浦池金地834	10.00	
407-2	日吉	〃	〃	秋月字明月96-1	2.00	
407-3	西の宮1	〃	〃	浦池西ノ宮570	3.00	
407-4	西の宮2	〃	〃	浦池西ノ宮567	2.00	
407-5	万代	〃	〃	浦池万代1405-1	2.00	
407-6	千代	〃	〃	浦池西山2301	2.00	
407-7	浦ノ池1	〃	〃	浦池東山2516	20.00	
407-8	浦ノ池2	〃	〃	浦池東山2531	2.00	
407-9	成当	〃	〃	浦池金蔵92-2	3.00	
407-10	檉原	〃	〃	土成字鈴川38-1	4.00	
407-11	太田尾	〃	〃	宮川内字太田尾	12.00	
407-12	清延	〃	〃	宮川内字八町56	5.00	
407-13	相坂	〃	〃	宮川内字藤ヶ内17	20.00	
407-14	苜庭	〃	〃	宮川内字苜庭38	33.00	
407-15	太鼓坂	〃	〃	宮川内字上畑89-3	4.00	
407-16	上畑	〃	〃	宮川内字上畑96	10.00	
407-17	平間	〃	〃	宮川内字平間55	14.00	
407-18	宮の下1	〃	〃	宮川内字宮ノ尾7-1	2.00	
407-19	宮の下2	〃	〃	宮川内字宮ノ尾	2.00	
421-1	大月	阿波市	市場町	大月261	8.00	
421-2	小竹	〃	〃	小竹	7.00	
421-3	岩野	〃	〃	岩野	10.00	
421-4	中ノ名	〃	〃	中ノ名	1.00	
421-5	中ノ名下	〃	〃	中ノ名142	2.00	
421-6	中ノ名上	〃	〃	中ノ名1	2.00	
421-7	桶根地	〃	〃	奥日開谷	2.00	
421-8	仁賀木下	〃	〃	仁賀木	12.00	
421-9	為後	〃	〃	為後	3.00	
421-10	為後上	〃	〃	為後70-1	6.00	
421-11	為後下	〃	〃	野田原331	5.00	
421-12	野田原1	〃	〃	野田原	6.00	
421-13	大北	〃	〃	平地340	2.00	
421-14	座主下	〃	〃	平地337-2	2.00	
421-15	座主中	〃	〃	座主	2.00	
421-16	座主上	〃	〃	座主58	4.00	
421-17	平地	〃	〃	平地	6.00	
421-18	野田原2	〃	〃	野田原	8.00	
421-19	稲荷	〃	〃	稲荷	4.00	
421-20	僧都谷口	〃	〃	僧都	6.00	
421-21	僧都口	〃	〃	僧都	2.00	
421-22	高西谷下	〃	〃	高西1	21.00	
421-23	八坂	〃	〃	八坂	3.00	
421-24	日吉	〃	〃	日吉	1.00	
421-25	坤山上	〃	〃	坤山	1.00	
421-26	坤山	阿波市	市場町	坤山22	2.00	
421-27	芋地谷	〃	〃	小竹68	7.00	
421-28	宇佐	〃	〃	宇佐141-1	3.00	
422-1	伊沢北向1	阿波市	阿波町	伊沢谷東縁	5.00	
422-2	伊沢北向2	〃	〃	伊沢谷東縁	9.00	
422-3	大未谷	〃	〃	真重	28.00	
422-4	亀底谷	〃	〃	亀底	2.00	
422-5	北久保谷	〃	〃	北久保184	3.00	
422-6	北久保	〃	〃	北久保	2.00	

地区番号	山腹崩壊危険地区 地区名	所在地			面積(ha)	備考
		郡市	町村・大字	字		
422-7	南谷	〃	〃	広野	4.00	
422-8	藤ヶ谷下	〃	〃	系下37-2	2.00	
422-9	藤ヶ谷上	〃	〃	系下87	1.00	
422-10	芋場	〃	〃	芋場	2.00	
422-11	芝生谷上	〃	〃	棚ヶ窪	3.00	
422-12	芝生谷下	〃	〃	棚ヶ窪	11.00	
422-13	桜ノ岡東	〃	〃	桜ノ岡	27.00	
422-14	桜ノ岡谷	〃	〃	桜ノ岡	9.00	
422-15	桜ノ岡	〃	〃	桜ノ岡	6.00	
422-16	橘谷	〃	〃	桜ノ岡	8.00	
422-17	十善地	〃	〃	十善地	6.00	
422-18	郷司谷	〃	〃	中長峰	12.00	
422-19	ウサギ谷	〃	〃	大久保	4.00	
422-20	谷口	〃	〃	大久保	7.00	
422-21	北内谷	〃	〃	大久保	11.00	
422-22	柏谷	〃	〃	柏谷左右	13.00	
422-23	松谷	〃	〃	麩谷	15.00	
422-24	北正広	〃	〃	北正広	11.60	
	小計 71地区				491.60	
441-1	敷地南	吉野川市	鴨島町	字田生	3.00	
441-2	敷地	〃	〃	字敷地	1.00	
441-3	敷地東	〃	〃	字新林1623-1	13.00	
441-4	飯尾	〃	〃	字古林ノ裾	4.00	
441-5	飯尾東	〃	〃	字天神1878-1	11.00	
441-6	高ノ原	〃	〃	字下山	14.00	
441-7	壇	〃	〃	字壇	10.00	
441-8	山路	〃	〃	字黒岩2474-1	24.00	
442-1	西出目	吉野川市	川島町	字西出目	7.00	
442-2	唐戸	〃	〃	字唐戸	4.00	
442-3	蓮池谷	〃	〃	字蓮池	8.00	
442-4	源光寺	〃	〃	字山ノ原2983	5.00	
442-5	桑村	〃	〃	字桑村	1.00	
442-6	平倉	〃	〃	字平倉	3.00	
443-1	船戸1	吉野川市	山川町	字藤生	2.00	
443-2	船戸2	〃	〃	字藤生36	14.00	
443-3	引地	〃	〃	字引地	3.00	
443-4	真田	〃	〃	字真田	3.00	
443-5	塚穴	〃	〃	字塚穴	6.00	
443-6	片岸	〃	〃	字天神佐古18	14.00	
443-7	大峰	〃	〃	字大峰70-1	23.00	
443-8	奥野井上	〃	〃	字奥野井	9.00	
443-9	奥野井下	〃	〃	字奥野井	2.00	
443-10	大内	〃	〃	字大内	4.00	
443-11	久宗	〃	〃	字久宗425	24.00	
443-12	奥川田	〃	〃	字久宗	2.00	
443-13	迎坂	〃	〃	字迎坂	2.00	
443-14	坂田1	〃	〃	字青木	3.00	
443-15	坂田2	〃	〃	字浦山坂田	7.00	
443-16	坂田3	〃	〃	字坂田	21.00	
443-17	西麓	〃	〃	字西麓77-1	11.00	
443-18	東麓	〃	〃	字西麓141	8.00	
444-1	桁山谷	吉野川市	美郷	字小竹	12.00	
444-2	桁山谷下	〃	〃	字小竹	6.00	
444-3	横山下	〃	〃	字横山	12.00	
444-4	大平谷上	〃	〃	字大平	5.00	
444-5	大平谷下	〃	〃	字大平	14.00	
444-6	田平	〃	〃	字田平	32.00	
444-7	倉籬県道上	吉野川市	美郷	字滝ヶ山	4.00	
444-8	古井	〃	〃	字古井	3.00	
444-9	照尾	〃	〃	字照尾256-1	4.00	
444-10	宗田	〃	〃	字宗田	2.00	
444-11	殿河	〃	〃	字殿河	31.00	
444-12	中の谷	〃	〃	字中の谷	12.00	
444-13	東山	〃	〃	字大野	2.00	
444-14	上谷	〃	〃	字上谷	5.00	
444-15	栗の木谷	〃	〃	字栗の木	12.00	

山地に起因する災害危険地一覧表

令和5年4月1日現在

地区番号	山腹崩壊危険地区 地区名	所在地			面積(ha)	備考
		郡市	町村・大字	字		
444-16	古土地	吉野川市	美郷	字天神	11.00	
444-17	古土地下	〃	〃	字古土地	5.00	
444-18	土地地谷東	〃	〃	字毛無	8.00	
	小計 50 地区				446.00	
207-101	川上	美馬市	木屋平	川上	13.00	国有林
207-102	白枝谷	美馬市	木屋平	川上	13.00	国有林
461-1	苦尾	美馬市	脇町	字苦尾	12.00	
461-2	栗野	〃	〃	字栗野	12.00	
461-3	西ノ谷	〃	〃	字ハナオレ	12.00	
461-4	中野	〃	〃	字カハ ^ハ 村13	12.00	
461-5	下中野 1	〃	〃	字カマガダケ	7.00	
461-6	下中野 2	〃	〃	カマガダケ	8.00	
461-7	中八	〃	〃	字ハ ^ハ ノ30-1	15.00	
461-8	川熊	〃	〃	字川熊	4.00	
461-9	芋穴	〃	〃	字芋穴	17.00	
461-10	横倉上	〃	〃	字芋穴587	18.00	
461-11	横倉中	〃	〃	字横倉579	13.00	
461-12	横倉下	〃	〃	字横倉387	9.00	
461-13	川原柴	〃	〃	字川原柴324	16.00	
461-14	暮畑	〃	〃	字暮畑	2.00	
461-15	井口東	〃	〃	字井口東137	11.00	
461-16	安車尾	〃	〃	字井口東	7.00	
461-17	池の奥	〃	〃	字フ ^ト 729-3	14.00	
461-18	西大谷	〃	〃	下大滝	1.00	
461-19	下大滝	〃	〃	字下大滝	45.00	
461-20	神田山	〃	〃	字神田山	22.00	
461-21	中屋敷	〃	〃	字チ ^チ ノ21	13.00	
461-22	東大谷	〃	〃	字井坪48	15.00	
461-23	番匠屋	〃	〃	字番匠屋	36.00	
461-24	小森下	〃	〃	字小森	22.00	
461-25	小森	〃	〃	字中尾34	11.00	
461-26	中尾	〃	〃	字中尾12	11.00	
461-27	白木	〃	〃	字上白木	10.00	
461-28	段	〃	〃	段	8.00	
461-29	柴床	〃	〃	字柴床	14.00	
461-30	段名	〃	〃	段名	1.00	
461-31	城谷	〃	〃	字城山	10.00	
461-32	国見丸	〃	〃	字新町	6.00	
461-33	大工町	〃	〃	字大工町	14.00	
461-34	佐尾原	〃	〃	字佐尾原	3.00	
461-35	清水	〃	〃	字清水	14.00	
461-36	相立	〃	〃	字相立	6.00	
461-37	平間	〃	〃	字平間	6.00	
461-38	夏子	〃	〃	字夏子	16.00	
461-39	西俣名	〃	〃	字西俣名	7.00	
461-40	広棚左岸	〃	〃	字西俣名	10.00	
461-41	広棚右岸	〃	〃	字西俣名	5.00	
461-42	広棚	〃	〃	西赤谷	4.00	
461-43	出葉	〃	〃	字出葉	25.00	
461-44	釜ノ池 1	〃	〃	釜ノ池	12.00	
461-45	釜ノ池 2	〃	〃	字釜ノ池	12.00	
461-46	御所野	〃	〃	字東俣名	20.00	
461-47	古屋敷 1	〃	〃	東俣名	7.00	
461-48	古屋敷 2	〃	〃	東俣名	5.00	
461-49	古屋敷 3	〃	〃	字古屋敷	15.00	
461-50	横野東	〃	〃	字横野東	10.00	
461-51	横野	〃	〃	字東俣名	27.00	
461-52	桐野	〃	〃	字桐野	11.00	
461-53	東阿串左岸	美馬市	脇町	字東赤谷名	11.00	
461-54	東阿串右岸	〃	〃	字東赤谷名	13.00	
461-55	阿串左岸	〃	〃	字東赤谷名	10.00	
461-56	阿串右岸	〃	〃	字東赤谷名	7.00	
461-57	東赤谷名	〃	〃	字東赤谷名	11.00	
461-58	吉竹	〃	〃	字吉竹	11.00	
461-59	八久保	〃	〃	字八久保	9.00	
461-60	曾江	〃	〃	字曾江名	8.00	

地区番号	山腹崩壊危険地区 地区名	所在地			面積(ha)	備考
		郡市	町村・大字	字		
461-61	拝原	〃	〃	字サ ^サ ノカマ	2.00	
461-62	庄	〃	〃	字庄	1.00	
461-63	西赤谷	〃	〃	西赤谷	5.00	
461-64	上の原	〃	〃	字東山	0.60	
462-1	突落	美馬市	美馬町	字突落	3.00	
462-2	八幡西	〃	〃	字八幡	4.00	
462-3	露口 1	〃	〃	字露口	8.00	
462-4	夏弥喜	〃	〃	字夏弥喜	7.00	
462-5	露口 2	〃	〃	字露口	8.00	
462-6	露口 3	〃	〃	字露口	7.00	
462-7	中村	〃	〃	字芹佐古	33.00	
462-8	立見山	〃	〃	字立見山	18.00	
462-9	藤宇東 1	〃	〃	字藤宇	12.00	
462-10	藤宇東 2	〃	〃	字藤宇	3.00	
462-11	平野	〃	〃	字野田ノ井	34.00	
462-12	野田ノ井	〃	〃	字ヤ ^ヤ ノ ^ノ 井	3.00	
462-13	猿坂北	〃	〃	観音	6.00	
462-14	猿坂	〃	〃	猿坂	13.00	
462-15	長江三木尾東	〃	〃	字猿坂	2.00	
462-16	梅ヶ久保 1	〃	〃	字梅ヶ久保	11.00	
462-17	梅ヶ久保 2	〃	〃	字梅ヶ久保	9.00	
462-18	土ヶ久保	〃	〃	字西段	7.00	
462-19	西段	〃	〃	字西段	3.00	
462-20	正部 1	〃	〃	字正部	23.00	
462-21	正部 2	〃	〃	字正部	3.00	
462-22	入倉	〃	〃	字入倉91-1	3.00	
462-23	切久保 1	〃	〃	字切久保	8.00	
462-24	切久保 2	〃	〃	字切久保	4.00	
462-25	清田上 1	〃	〃	字清田	9.00	
462-26	清田上 2	〃	〃	字清田	6.00	
462-27	大寄	〃	〃	字大寄251	1.00	
462-28	切久保 3	〃	〃	字切久保	11.00	
462-29	坊僧	〃	〃	字坊僧	9.00	
462-30	岡	〃	〃	字岡	17.00	
462-31	突出	〃	〃	下突出	2.00	
462-32	岡 2	〃	〃	岡	1.96	
466-1	葛生 1	美馬市	穴吹町	字葛生	4.00	
466-2	葛生向	〃	〃	字葛生	24.00	
466-3	葛生 2	〃	〃	字葛生	17.00	
466-4	藤原奥	〃	〃	字藤原	23.00	
466-5	田野内	〃	〃	字田野内	16.00	
466-6	北又奥上	〃	〃	北又	5.00	
466-7	北又奥	〃	〃	字北又	17.00	
466-8	北又中	〃	〃	字北又	13.00	
466-9	北又	〃	〃	字北又	23.00	
466-10	葛生 3	〃	〃	字葛生	9.00	
466-11	大佐古	〃	〃	字生子屋敷	13.00	
466-12	生子屋敷西	〃	〃	字生子屋敷	12.00	
466-13	高橋東	〃	〃	字生子屋敷	8.00	
466-14	高橋	〃	〃	字高橋	16.00	
466-15	古宮	〃	〃	字古宮	4.00	
466-16	半平	〃	〃	字半平	14.00	
466-17	伊加谷	〃	〃	字伊加谷	14.00	
466-18	鍵掛上	〃	〃	字鍵掛	14.00	
466-19	鍵掛下	〃	〃	字鍵掛	34.00	
466-20	左手	〃	〃	字首野877	6.00	
466-21	藤四合地	〃	〃	字四合地108	7.00	
466-22	四合地	〃	〃	字四合地	9.00	
466-23	大内	〃	〃	字大内	35.00	
466-24	田尾	美馬市	穴吹町	字大内	3.00	
466-25	田方	〃	〃	字田方	89.00	
466-26	知野	〃	〃	字知野	2.00	
466-27	調子野 1	〃	〃	字調子野	6.00	
466-28	東クロカワ谷	〃	〃	字調子野	12.00	
466-29	調子野 2	〃	〃	字調子野	14.00	
466-30	宮内 1	〃	〃	字宮内	6.00	

4-10 山地に起因する災害危険地一覽表

山地に起因する災害危険地一覽表 令和5年4月1日現在

地区番号	山腹崩壊危険地区 地区名	所在地			面積(ha)	備考
		郡市	町村・大字	字		
466-31	カミサコ谷	美馬市	穴吹町	字調子野	9.00	
466-32	宮内2	〃	〃	字宮内	24.00	
466-33	猿飼	〃	〃	字猿飼	4.00	
466-34	西谷	〃	〃	字西谷	21.00	
466-35	中野宮	〃	〃	字中野宮615	3.00	
466-36	仕出原	〃	〃	字仕出原	9.00	
466-37	馬内	〃	〃	馬内	1.00	
466-38	初草	〃	〃	字初草343	8.00	
466-39	上谷1	〃	〃	字山神東134	9.00	
466-40	上谷2	〃	〃	字上谷岡	3.00	
466-41	岡	〃	〃	字岡	10.00	
466-42	川原田	〃	〃	字西成戸	4.00	
466-43	三島上	〃	〃	字三島	19.00	
466-44	三島下	〃	〃	字三谷	10.00	
466-45	宮城1	〃	〃	字三谷520-2	10.00	
466-46	宮城2	〃	〃	字三谷1616-2	10.00	
466-47	宮城3	〃	〃	字三谷622	7.00	
466-48	宮城4	〃	〃	字三谷731	8.00	
466-49	丸山	〃	〃	丸山	6.00	
466-50	平間	〃	〃	平間	2.00	
445-1	谷口カケ	〃	〃	字谷口カケ	12.00	
445-2	谷口	〃	〃	字太合61	10.00	
445-3	日々字	〃	〃	字日々字	19.00	
445-4	麻衣	〃	〃	字麻衣	9.00	
445-5	大北	〃	〃	字大北616-33	14.00	
445-6	南張	〃	〃	南張	16.00	
445-7	ビヤガイチ	〃	〃	字貫	13.00	
445-8	ビヤガイチ西	〃	〃	字貫119	14.00	
445-9	ビヤカイチ東	〃	〃	字貫229	12.00	
445-10	今丸	〃	〃	字今丸	4.00	
445-11	三ツ木	〃	〃	字三ツ木	10.00	
445-12	桑柄	〃	〃	字桑柄	14.00	
445-13	内宇夫	〃	〃	内宇夫	10.00	
445-14	赤石	〃	〃	川上	12.00	
445-15	下谷	〃	〃	川上	10.00	
445-16	横瀬谷(上)	〃	〃	川上	1.00	
445-17	梶荒谷(1)	〃	〃	川上	4.00	
445-18	白枝谷(2)	〃	〃	川上	6.00	
445-19	梶荒谷	〃	〃	川上	1.00	
445-20	梶荒谷	〃	〃	川上	5.00	
445-21	ギビジリ谷	〃	〃	川上	11.00	
445-22	白枝谷(下)	〃	〃	川上	4.00	
445-23	川の瀬谷	〃	〃	川上	4.00	
445-24	上川の瀬(右)	〃	〃	川上	4.00	
445-25	上川の瀬(左)	〃	〃	川上	4.00	
445-26	与次郎	〃	〃	川上	8.00	
445-27	見の越谷	〃	〃	川上	5.00	
445-28	もりもと	〃	〃	川上	4.00	
445-29	陰谷	〃	〃	川上	14.00	
445-30	葛尾	〃	〃	桑柄	6.40	
	小計 178地区				1,952.96	
463-1	大惣	美馬郡	つるぎ町半田	字小谷492-1	10.00	
463-2	倉尾	〃	〃	字倉尾	9.00	
463-3	葛城	〃	〃	字葛城	2.00	
463-4	下喜来1	〃	〃	下喜来	2.00	
463-5	下喜来2	〃	〃	字下喜来	12.00	
463-6	喜来	〃	〃	字喜来51-2	14.00	
463-7	日開野下	〃	〃	字高瀬	6.00	
463-8	坂根	〃	〃	坂根	11.00	
463-9	下尾尻	〃	〃	字下尾尻	16.00	
463-10	高ノ瀬	〃	〃	字高ノ瀬1685	15.00	
463-11	高瀬	〃	〃	字高瀬	29.00	
463-12	川又	〃	〃	字川又	8.00	
463-13	下竹1	〃	〃	字下竹1562	15.00	
463-14	下竹2	〃	〃	下竹	7.00	
463-15	西山	〃	〃	西久保	4.00	
463-16	井川	〃	〃	字日浦	1.00	

4-10 山地に起因する災害危険地一覽表

地区番号	山腹崩壊危険地区 地区名	所在地			面積(ha)	備考
		郡市	町村・大字	字		
463-17	日浦	〃	〃	字日浦	1.00	
463-18	長瀬1	〃	〃	字東久保	12.00	
463-19	長瀬2	〃	〃	字高瀬	6.00	
463-20	大島	〃	〃	字田井	16.00	
463-21	長瀬3	〃	〃	字高瀬	16.00	
463-22	天皇	〃	〃	字中敷	10.00	
463-23	黒石	〃	〃	黒石	9.50	
464-1	鳴滝谷西	美馬郡	つるぎ町貞光	字鳴滝	7.00	
464-2	猿飼	〃	〃	字猿飼	3.00	
464-3	中谷1	〃	〃	字川見西227	15.00	
464-4	中谷2	〃	〃	字中谷	2.00	
464-5	川見	〃	〃	字三木板260	6.00	
464-6	日浦	〃	〃	字日浦	5.00	
464-7	宮平1	〃	〃	字宮平	2.00	
464-8	宮平2	〃	〃	字宮平	6.00	
464-9	横野	〃	〃	字横野	8.00	
464-10	木屋1	〃	〃	字木屋345	7.00	
464-11	丸中	〃	〃	字東丸中84-1	8.60	
464-12	木屋2	〃	〃	字木屋	16.00	
464-13	木屋3	〃	〃	字木屋	42.00	
464-14	家賀道下	〃	〃	字家賀道下	26.00	
464-15	皆瀬	〃	〃	字皆瀬222	6.00	
464-16	捨子谷北	〃	〃	字捨子谷北	15.00	
464-17	島枝	〃	〃	字江ノ脇	7.00	
464-18	江ノ脇	〃	〃	字江ノ脇	2.00	
464-19	西山	〃	〃	西山	1.00	
464-20	太田	〃	〃	字西山	25.00	
464-21	柴内	〃	〃	字柴内	29.00	
464-22	捨子谷北2	〃	〃	字捨子谷北	11.00	
464-23	宮平3	〃	〃	字宮平	7.00	
464-24	島枝2	〃	〃	字江ノ脇	10.00	
465-1	木地屋	美馬郡	つるぎ町一宇	〃	7.00	
465-2	赤松下	〃	〃	字赤松	59.00	
465-3	白井	〃	〃	白井	1.00	
465-4	桑平1	〃	〃	字桑平6033	9.00	
465-5	桑平2	〃	〃	字桑平6196-1	7.00	
465-6	広沢	〃	〃	広沢	18.00	
465-7	カジヤシキ谷	〃	〃	字実平6570	6.00	
465-8	クニチ谷西	〃	〃	字実平6604	6.00	
465-9	クニチ谷下	〃	〃	字実平6669-1	3.00	
465-10	クニチ谷南	〃	〃	字実平6691-1	4.00	
465-11	クニチ谷北	〃	〃	字実平6673	7.00	
465-12	実平	〃	〃	字実平	16.00	
465-13	奥大野西	〃	〃	字奥大野	16.00	
465-14	川又	〃	〃	川又	1.00	
465-15	河内	〃	〃	字河内	9.00	
465-16	須貝瀬	〃	〃	字久敷	3.00	
465-17	九藤中谷上流	〃	〃	字伊良原7390	4.00	
465-18	子安	〃	〃	字子安	6.00	
465-19	剪宇谷上流1	〃	〃	字剪宇545	12.00	
465-20	剪宇谷上流2	〃	〃	字剪宇558	17.00	
465-21	剪宇下	〃	〃	字剪宇	59.00	
465-22	土釜	〃	〃	字土釜	10.00	
465-23	土釜2	〃	〃	一宇	10.00	
	小計 70地区				788.10	
208-101	祖谷	三好市	東祖谷	祖谷山他2	3.00	国有林
208-102	祖谷	〃	〃	祖谷山他2	2.00	国有林
208-103	樺荒谷	〃	〃	菅生	3.00	国有林
208-104	樺荒谷	〃	〃	菅生	3.00	国有林
208-105	見の越	〃	〃	菅生	1.00	国有林
208-106	落合山	〃	〃	小島他2	3.00	国有林
208-107	落合山	〃	〃	落合	3.00	国有林
208-108	落合(3)	〃	〃	小島他2	5.00	国有林
208-109	落合山	〃	〃	小島他2	2.00	国有林
208-110	深瀬	〃	〃	小島他2	2.00	国有林
208-111	深瀬	〃	〃	小島他2	2.00	国有林
208-112	深瀬	〃	〃	小島他2	3.00	国有林

山地に起因する災害危険地一覧表

令和5年4月1日現在

地区番号	山腹崩壊危険地区 地区名	所在地			面積(ha)	備考
		郡市	町村・大字	字		
208-113	笹谷	三好市	東祖谷	祖谷山他2	1.00	
208-114	笹谷	〃	〃	祖谷山他2	1.00	
208-115	祖谷山	〃	〃	祖谷山他	2.00	
208-116	祖谷山	〃	〃	祖谷山	8.00	
208-117	菅生	〃	〃	菅生	4.00	
481-1	黒谷1	三好市	三野町	太刀野	13.00	
481-2	黒谷2	〃	〃	太刀野	10.00	
481-3	馬瓶	〃	〃	字馬瓶	5.00	
481-4	東浦	〃	〃	字東浦	6.00	
481-5	土釜	三好市	三野町	字土釜	9.00	
481-6	中屋1	〃	〃	字ヒキヅ	3.00	
481-7	川又	〃	〃	川又	7.00	
481-8	南谷	〃	〃	字マツオ	3.00	
481-9	大平	〃	〃	字ツガ	5.00	
481-10	栗林	〃	〃	字ショウガ	7.00	
481-11	中屋2	〃	〃	字ミネ4991	6.00	
481-12	中屋西	〃	〃	字中屋西	2.00	
481-13	藤黒	〃	〃	字ツガ	4.00	
481-14	明神1	〃	〃	字梅4588-1	2.00	
481-15	梅	〃	〃	字ツガ	1.00	
481-16	明神2	〃	〃	西明神	6.00	
481-17	明神3	〃	〃	花園北	12.00	
481-18	明神4	〃	〃	字明神	4.00	
481-19	明神5	〃	〃	字明神	1.00	
481-20	東谷1	〃	〃	花園北	7.00	
481-21	東谷2	〃	〃	花園	6.00	
481-22	百合切	〃	〃	字百合切	4.00	
481-23	上窪	〃	〃	字上窪	10.00	
481-24	勢力1	〃	〃	風呂谷	1.00	
481-25	勢力2	〃	〃	字西上野	1.00	
481-26	滝ノ奥1	〃	〃	字滝ノ奥	4.00	
481-27	滝ノ奥2	〃	〃	北西王地	4.00	
481-28	滝ノ奥3	〃	〃	東山	8.00	
481-29	清水1	〃	〃	字前山	5.00	
481-30	清水2	〃	〃	上野	18.00	
481-31	川又2	〃	〃	川又	8.00	
483-1	明瀬下	三好市	池田町	字コクドウチ	2.00	
483-2	南日浦	〃	〃	字松本524-2	1.00	
483-3	松尾	〃	〃	松本	4.00	
483-4	光明寺下	〃	〃	字ソマヤマ	3.00	
483-5	下尾後	〃	〃	字下尾後	17.00	
483-6	石内	〃	〃	大東	51.00	
483-7	出合	〃	〃	大西	7.00	
483-8	大申	〃	〃	字大申	3.00	
483-9	川崎1	〃	〃	ヒビノ内	1.00	
483-10	川崎2	〃	〃	字石ノ京	4.00	
483-11	川崎3	〃	〃	平谷	17.00	
483-12	川崎4	〃	〃	字滝安	4.00	
483-13	川崎5	〃	〃	字川崎	3.00	
483-14	大利	〃	〃	字今村	3.00	
483-15	竹谷	〃	〃	字竹谷	12.00	
483-16	中西1	〃	〃	イバ	5.00	
483-17	中西2	〃	〃	字中西	7.00	
483-18	中西3	〃	〃	字ナカサコ	7.00	
483-19	中西4	〃	〃	フジグロ	12.00	
483-20	中西5	〃	〃	ホリキリ	3.00	
483-21	中西6	〃	〃	両千	14.00	
483-22	馬谷	〃	〃	字馬谷	6.00	
483-23	上松	〃	〃	字ハヤシ	5.00	
483-24	水木	〃	〃	字水木	9.00	
483-25	佐野	〃	〃	西ノ向	5.00	
483-26	中西上	〃	〃	字中西上	9.00	
483-27	峰友	〃	〃	字峰友	6.00	
483-28	上馬路1	〃	〃	字下馬路	12.00	
483-29	馬路1	〃	〃	源氏岡	23.00	
483-30	上馬路2	〃	〃	西之坊	10.00	

地区番号	山腹崩壊危険地区 地区名	所在地			面積(ha)	備考
		郡市	町村・大字	字		
483-31	深川	〃	〃	字深川	5.00	
483-32	馬路2	〃	〃	字城尾	3.00	
483-33	馬路3	〃	〃	字城尾	5.00	
483-34	佐馬路	〃	〃	字芭蕉	9.00	
483-35	白地1	〃	〃	本名	1.00	
483-36	白地2	〃	〃	本名	12.00	
483-37	白地3	〃	〃	字白地	5.00	
483-38	雲辺寺	〃	〃	字野呂内	3.00	
483-39	野呂内カラン谷	〃	〃	ノロウチ	4.00	
483-40	空堂	〃	〃	字中谷	7.00	
483-41	下野呂内	〃	〃	字下野呂内	21.00	
483-42	込野	〃	〃	字込野	1.00	
483-43	木屋床	三好市	池田町	字木屋床	13.00	
483-44	入体上	〃	〃	字マハカシ	4.00	
483-45	入体下	〃	〃	字ナガレバタ	6.00	
483-46	舟原1	〃	〃	字葛ヶ久保	4.00	
483-47	舟原2	〃	〃	西山船原	23.00	
483-48	敷地	〃	〃	大佐古	14.00	
483-49	中津1	〃	〃	字中津	13.00	
483-50	湯谷	〃	〃	字トコニシ	5.00	
483-51	中津2	〃	〃	字中津	15.00	
483-52	松本	〃	〃	松本	32.50	
483-53	横持	〃	〃	横持	1.21	
483-54	佐野2	〃	〃	湖ノ元	4.00	
483-55	上馬路3	〃	〃	嫁之瀨	20.60	
483-56	大利2	〃	〃	大田	36.00	
484-1	下名影1	三好市	山城町	字下名影	3.00	
484-2	下名影2	〃	〃	谷向640	7.00	
484-3	川成	〃	〃	下名	26.00	
484-4	柿野尾1	〃	〃	下名	14.00	
484-5	柿野尾2	〃	〃	字イノモト	7.00	
484-6	平上1	〃	〃	字ヒノキヤマ	9.00	
484-7	上名	〃	〃	字ナカ72048-1	3.00	
484-8	平上2	〃	〃	字シモクボ	5.00	
484-9	平	〃	〃	字平	14.00	
484-10	津屋	〃	〃	津屋	88.00	
484-11	水無	〃	〃	字水無	8.00	
484-12	栗山	〃	〃	字栗山	8.00	
484-13	仏子1	〃	〃	字仏子	13.00	
484-14	仏子2	〃	〃	字仏子	13.00	
484-15	尾又	〃	〃	字ミヤノオク	7.00	
484-16	光兼	〃	〃	字光兼	10.00	
484-17	河内	〃	〃	光兼	8.00	
484-18	白川1	〃	〃	字白川	11.00	
484-19	白川2	〃	〃	字白川	10.00	
484-20	白川3	〃	〃	白川	12.00	
484-21	西宇1	〃	〃	字西宇	17.00	
484-22	西宇2	〃	〃	字西宇	11.00	
484-23	西宇3	〃	〃	西宇	8.00	
484-24	西宇4	〃	〃	西宇	46.00	
484-25	重東	〃	〃	字ツカガチ	4.00	
484-26	平野	〃	〃	平野	3.00	
484-27	政友1	〃	〃	字クワイフ	10.00	
484-28	八千坊1	〃	〃	字八千坊	10.00	
484-29	八千坊2	〃	〃	八千坊	13.00	
484-30	茂地	〃	〃	字茂地	14.00	
484-31	小川谷	〃	〃	字小川谷	11.00	
484-32	大野1	〃	〃	字大野	8.00	
484-33	大野2	〃	〃	字大野	9.00	
484-34	大月	〃	〃	字大月	11.00	
484-35	信正1	〃	〃	字ヒガシダニ	2.00	
484-36	信正2	〃	〃	信正	13.00	
484-37	政友2	〃	〃	八千坊	10.00	
484-38	瀬貝	〃	〃	字瀬貝	10.00	
484-39	柴川	〃	〃	字コキノタニ	3.00	
484-40	黒川	〃	〃	字黒川	12.00	

4-10 山地に起因する災害危険地一覧表

山地に起因する災害危険地一覧表 令和5年4月1日現在

地区番号	山腹崩壊危険地区 地区名	所在地			面積(ha)	備考
		郡市	町村・大字	字		
484-41	岩戸1	三好市	山城町	字岩戸	13.00	
484-42	岩戸2	"	"	字岩戸	4.00	
484-43	大川持1	"	"	大川持	10.00	
484-44	大川持2	"	"	字大川持	5.00	
484-45	大川持3	"	"	字大川持	4.00	
484-46	大川持4	"	"	大川持	20.00	
484-47	下川1	"	"	字下川	13.00	
484-48	下川2	"	"	字下川	7.00	
484-49	寺野1	"	"	字寺野	17.00	
484-50	寺野2	"	"	相川	5.00	
484-51	寺野3	"	"	相川	7.00	
484-52	相川	"	"	字相川	8.00	
484-53	大和川	三好市	山城町	字大和川	11.00	
484-54	平上3	"	"	ラソゴエ	3.00	
484-55	白川4	"	"	込向	12.00	
484-56	白川5	"	"	むくの本	8.00	民直
484-57	猫坊	"	"	市山	3.00	
484-58	下名影3	"	"	字下名影	23.30	
485-1	未	三好市	井川町	字西井川	4.00	
485-2	里川	"	"	字里川	5.00	
485-3	相知	"	"	西井川	12.00	
485-4	長尾	"	"	長尾	7.00	
485-5	吉本	"	"	吉本	21.00	
485-6	中村西	"	"	八幡	31.00	
485-7	三樞尾東	"	"	井内西	20.00	
485-8	西新町1	"	"	野津後	22.00	
485-9	西新町2	"	"	岡野前	9.00	
485-10	馬場	"	"	字馬場	4.00	
485-11	西ノ浦	"	"	西ノ浦	39.00	
485-12	浪内	"	"	井内西	2.00	
485-13	吹	"	"	字コマツタニ	2.00	
485-14	流堂	"	"	字ムカイザカ	4.00	
485-15	下西ノ浦	"	"	下西ノ浦	44.00	
485-16	浜西	"	"	字浜西	3.00	
485-17	浜東	"	"	大佐古	11.00	
487-1	名頃1	三好市	東祖谷	字落合	2.00	
487-2	名頃2	"	"	字落合	10.00	民直
487-3	菅生	"	"	字菅生	7.00	
487-4	滝下	"	"	菅生440-1,2	2.00	
487-5	久保藤	"	"	久保	18.00	
487-6	久保1	"	"	久保	6.00	
487-7	久保2	"	"	字久保	13.00	
487-8	西山	"	"	九鬼	1.00	
487-9	落合	"	"	字落合	4.00	
487-10	中上	"	"	字中上	5.00	
487-11	京上	"	"	字京上	3.00	
487-12	古味	"	"	古味	8.00	
487-13	阿佐	"	"	字阿佐167-1	7.00	
487-14	新居屋	"	"	新居屋	6.00	
487-15	若林	"	"	字若林	4.00	
487-16	大西	"	"	字大西	8.00	
487-17	元井	"	"		28.00	
487-18	和田1	"	"	和田	10.00	
487-19	和田2	"	"	和田	19.00	
487-20	和田3	"	"	字和田	4.00	
487-21	和田4	"	"	和田	7.00	
487-22	釣井1	"	"	字釣井	6.00	
487-23	釣井2	"	"	釣井	4.00	
487-24	釣井3	"	"	字釣井	3.00	
487-25	今井	"	"	今井	9.00	
487-26	高野1	"	"	字高野	1.00	
487-27	高野2	"	"	高野	35.00	
487-28	京柱	"	"	樞尾	1.00	
487-29	カンカケ谷	"	"	菅生	1.00	
487-30	長荒谷	"	"	菅生	1.00	
487-31	泉谷	"	"	菅生	1.00	
487-32	名頃	"	"	菅生	1.00	

4-10 山地に起因する災害危険地一覧表

地区番号	山腹崩壊危険地区 地区名	所在地			面積(ha)	備考
		郡市	町村・大字	字		
487-33	ジョウセン谷	"	"	菅生	4.00	
487-34	花の種谷	"	"	菅生	3.00	
487-35	姥ヶ谷	"	"	菅生	3.00	
487-36	桃の木谷	"	"	菅生	3.00	
487-37	ナベラ谷	"	"	菅生	1.00	
487-38	ホウソウバエ谷	"	"	菅生	2.00	
487-39	見の越谷	"	"	菅生	2.00	
487-40	京柱(下-2)	"	"	古味	3.00	
487-41	京柱(下-3)	"	"	樞尾	2.00	
487-42	京柱(下-4)	"	"	樞尾	2.00	
487-43	赤滝	"	"	菅生	3.00	
487-44	久保3	"	"	久保	9.00	
487-101	阿佐(上)	"	"	阿佐	6.00	民直
487-102	秋山	"	"	小川	7.00	民直
487-103	大荒谷	"	"	小川	7.00	民直
487-104	オコヤトロ	"	"	小川	4.00	民直
487-105	樞尾(1)	"	"	樞尾	1.00	
487-106	樞尾(2)	"	"	樞尾	1.00	
487-108	古味	"	"	古味	2.00	
488-1	重末	三好市	西祖谷	重末	36.00	
488-2	箕地1	"	"	字箕地	26.00	
488-3	箕地2	"	"	字箕地	3.00	
488-4	戸ノ谷	"	"	字戸ノ谷	2.00	
488-5	一字1	"	"	字一字	1.00	
488-6	一字2	"	"	一字	2.00	
488-7	田ノ内1	"	"	田ノ内	16.00	
488-8	田ノ内2	"	"	一字	14.00	
488-9	田ノ内3	"	"	一字	13.00	
488-10	谷間	"	"	字有瀬	15.00	
488-11	ヒトボシ	"	"	字有瀬	2.00	
488-12	吾橋	"	"	字下吾橋316	1.00	
488-13	榎	"	"	字榎	2.00	
488-14	後山	"	"	字後山	14.00	
488-15	徳善1	"	"	字西岡	5.00	
488-16	徳善2	"	"	字西岡	4.00	
488-17	徳善3	"	"	徳善北	17.00	
	小計	247	地区		2,149.61	
482-1	敷地	三好郡	東みよし町三好	サルバミ北	11.00	
482-2	光明寺	"	"	城山ノ下	7.00	
482-3	増川	"	"	増川	9.00	
482-4	滝久保1	"	"	字滝久保	2.00	
482-5	滝久保2	"	"	字滝久保	6.00	
482-6	貞安	"	"	字貞安	4.00	
482-7	男山	"	"	中村	15.00	
482-8	岸下	"	"	小見	15.00	
482-9	葛籠	"	"	字葛籠	4.00	
482-10	法市	"	"	字法市	3.00	
482-11	笠樺	"	"	字笠樺	5.00	
482-12	平坪	"	"	字山分	5.00	
482-13	聖神	"	"	字聖神	4.00	
482-14	上ノ段	"	"	山根	9.00	
482-15	宮谷	"	"	字宮谷	5.00	
482-16	伊月	"	"	カイジ	11.00	
482-17	上ノ段2	"	"	上ノ段	1.70	
482-18	法市4	"	"	法市	4.00	
482-19	葛籠2	"	"		32.00	
482-20	路木	"	"	路木	52.00	
486-1	奥ノ谷	三好郡	東みよし町三加茂	字奥ノ谷	5.00	
486-2	金川1	"	"	字加茂	4.00	
486-3	金川2	"	"	金川	8.00	
486-4	山根	"	"	字山根	6.00	
486-5	西庄1	"	"	字加茂山	7.00	
486-6	加茂山1	"	"	字加茂山	10.00	
486-7	加茂山2	"	"	字日浦46	9.00	
486-8	宮ノ浦	"	"	字ジョリノサタ	5.00	
486-9	桑内1	"	"	桑内	17.00	
486-10	平	"	"	字宮ノ内	3.00	

4-10 山地に起因する災害危険地一覧表

山地に起因する災害危険地一覧表 令和5年4月1日現在

地区番号	山腹崩壊危険地区 地区名	所在地			面積(ha)	備考
		郡市	町村・大字	字		
486-11	桑内2	三好郡	東みよし町三加茂	下南	11.00	
486-12	宗本	〃	〃	宗本	11.00	
486-13	白内	〃	〃	字白内	2.00	
486-14	森清	〃	〃	字森清	11.00	
486-15	立石	〃	〃	立石2-1	4.00	
486-16	開島	〃	〃	長田	7.00	
486-17	西庄2	〃	〃	字加茂山	5.00	
486-18	西庄3	〃	〃	字加茂山	6.00	
486-19	西庄4	〃	〃	山田	4.00	
486-20	山田	〃	〃	西伊勢久保	7.00	
486-21	中庄	〃	〃	字中庄	7.00	
486-22	山路	〃	〃	字山路	12.00	
486-23	黒長谷	〃	〃	字黒長谷	3.00	
486-24	谷西	〃	〃	字谷西	5.00	
486-25	城谷	〃	〃	字城谷	7.00	
486-26	山口	〃	〃	山口	3.00	
486-27	大藤	〃	〃	大藤	10.00	
486-28	奥村	〃	〃	字奥村	4.00	
486-29	明合	〃	〃		22.00	
486-30	大藤西1	〃	〃	大藤	5.00	
486-31	大藤西2	〃	〃	大藤西	3.00	
486-32	柿佐古	〃	〃	字柿佐古	4.00	
486-33	洗川	〃	〃	洗川	4.00	
486-34	大藤東1	〃	〃	大藤東	6.00	
	小計 54地区				441.70	
	合計 1,403地区				12,835.70	

備考欄の「民直」は、四国森林管理局の民有林内直轄事業の事業実施地、「国有林」は国有林内を示す。

※「山地災害危険地区」とは、林野庁の調査要領に基づいて徳島県が調査し、山地災害のおそれのある危険な地区として把握しているものです。位置図については、インターネット上で「徳島県総合地図提供システム」内から閲覧可能です。
<https://maps.pref.tokushima.lg.jp/sanchisaigai/> (すべて半角小文字)

山地に起因する災害危険地一覧表 令和5年4月1日現在

地区番号	崩壊土砂流出危険地区 地区名	所在地			面積(ha)	備考
		郡市	町村・大字	字		
201-1	金谷	徳島市	入田町	入田南谷	0.45	
201-2	月の宮	"	"	月の宮	1.50	
201-3	内ノ御田1	"	"	内ノ御田	0.45	
201-4	内ノ御田2	"	"	内ノ御田	1.50	
201-5	紅葉山	"	一宮町	紅葉山	1.50	
201-6	深谷	"	"	西丁	0.45	
201-7	川西	"	上八万町	北山	0.30	
201-8	川西東	"	"	北山	0.14	
201-9	南山	"	"	南山58, 43-2	0.60	
201-10	法花谷	"	八万町	法花谷山23, 26-3, 27	0.60	
201-11	下中山1	"	"	下中山・三ツ岩	1.50	
201-12	下中山2	"	"	下中山	1.50	
201-13	中の丸	"	八多町	中の丸南	2.40	
201-14	中山	"	"	中山	2.10	
201-15	中谷	"	飯谷町	中谷	2.50	
201-16	干飯	"	"	干飯	0.27	
201-17	川西東2	"	上八万町	北山	0.18	
	小計 17地区				17.94	
202-1	真谷	鳴門市	北灘町	真谷	0.45	
202-2	東添	"	"	東添	1.25	
202-3	上三津1	"	"	上三津	1.05	
202-4	上三津2	"	"	上三津	0.45	
202-5	大川筋1	"	"	大川筋133	0.60	
202-6	ベタ谷1	"	"	大川筋	0.60	
202-7	ベタ谷2	"	"	大川筋	0.36	
202-8	ベタ谷3	"	"	大川筋	0.90	
202-9	ベタ谷4	"	"	大川筋	1.08	
202-10	折野谷	"	"	大川筋	0.72	
202-11	菖蒲谷	"	"	大川筋	0.90	
202-12	大川筋2	"	"	大川筋	1.20	
202-13	大川筋3	"	"	大川筋	2.88	
202-14	大川筋4	"	"	大川筋52	0.27	
202-15	大川筋5	"	"	大川筋33	0.18	
202-16	大川筋6	"	"	大川筋	4.50	
202-17	柴折	"	"	柴折1	3.90	
202-18	東地	"	"	東地	1.05	
202-19	上東地	"	"	上東地	0.30	
202-20	鳥ヶ丸	"	"	ツエガ谷	1.35	
202-21	坂東谷	"	"	下板ヶ谷73	0.63	
202-22	藤ヶ谷1	"	大麻町	藤ヶ谷	4.20	
202-23	藤ヶ谷2	"	"	藤ヶ谷	5.70	
202-24	中谷	"	"	中谷	0.75	
202-25	笠籠谷	"	"	笠籠谷	1.50	
202-26	桧1	"	"	西山田	3.00	
202-27	桧2	"	"	西谷山	3.30	
202-28	中谷西	"	"	中谷	2.52	
202-29	中谷奥	"	"	中谷	0.60	
202-30	樋殿谷	"	"	樋殿谷	1.20	
202-31	宿毛谷	"	北灘町	宿毛谷	1.50	
202-32	クロハエ	"	"	クロハエ	1.35	
202-33	大浦	"	"	ロク地	1.50	
202-34	元内	"	"	元内10-22	0.27	
202-35	牛の鼻	"	"	ハシカ谷51	0.45	
202-36	池谷	"	"	池ノ谷17-1	0.18	
202-37	山神	"	"	山神	0.90	
202-38	助ノ谷1	"	"	助ノ谷	0.45	
202-39	助ノ谷南	"	"	助ノ谷	0.45	
202-40	助ノ谷2	"	"	助ノ谷	0.60	
202-41	山田谷	"	"	山田10	0.45	
202-42	湊	"	"	湊44-1	1.20	
202-43	大岸西	"	"	大岸8	0.60	
202-44	大岸	"	"	大岸	1.05	
202-45	王山	"	"	王山	1.80	
202-46	西山	"	"	西山	1.20	
202-47	上折木谷	"	大麻町	上折木谷	1.62	

地区番号	崩壊土砂流出危険地区 地区名	所在地			面積(ha)	備考
		郡市	町村・大字	字		
202-48	ふかヶ谷	鳴門市	大麻町	ふかヶ谷	0.30	
202-49	ムナケエ谷1	"	"	ムナケエ谷	0.45	
202-50	ムナケエ谷2	"	"	ムナケエ谷	1.50	
202-51	クキ谷1	"	"	クキ谷	0.90	
202-52	クキ谷2	"	"	クキ谷	0.45	
202-53	西山谷北	"	"	西山谷	0.45	
202-54	西山谷南	"	"	西山谷	0.45	
202-55	日開谷	"	"	日開谷	1.50	
202-56	滝ヶ谷1	"	"	滝ヶ谷	1.20	
202-57	滝ヶ谷2	"	"	滝ヶ谷	2.10	
202-58	三ツカ谷西	"	"	三ツカ谷	0.60	
202-59	三ツカ谷東	"	"	三ツカ谷	0.90	
202-60	大代谷	"	"	東奥	1.05	
202-61	ハリ山東	"	北灘町	ハリ山	0.45	
202-62	ハリ山西	"	"	ハリ山	0.60	
202-63	張	"	瀬戸町	張	0.54	
202-64	堂浦	"	"	地廻1	0.30	
202-65	浅谷	"	"	浅谷	0.30	
	小計 65地区				77.00	
301-1	奥立川1	勝浦郡	勝浦町	字奥立川	5.10	
301-2	裡谷	"	"	字奥立川60-1	0.60	
301-3	奥立川2	"	"	字奥立川	3.00	
301-4	上谷	"	"	字中立川95-1	1.62	
301-5	口立川1	"	"	字口立川	3.00	
301-6	口立川2	"	"	字口立川	4.20	
301-7	五位の巖谷	"	"	字口立川25-6	1.95	
301-8	中小屋西	"	"	字中瀬9-2-1	0.90	
301-9	中小屋東	"	"	字大谷13-2	0.60	
301-10	六郎山	"	"	字のり37-9	1.68	
301-11	黄檗	"	"	字カミクボ	0.18	
301-12	坂本西	"	"	字ヤスミイシ	0.45	
301-13	坂本	"	"	字日浦134-9	0.36	
301-14	与川内	"	"	字上小川	0.60	
301-15	沼谷	"	"	字権ノ宮	3.00	
301-16	神谷	"	"	字神谷193-1	1.20	
301-17	婆羅尾谷	"	"	字東婆羅尾	7.20	
301-18	木尾谷	"	"	字クラセ21	0.48	
301-19	星谷	"	"	猪畜谷	22.80	
301-20	岩屋谷	"	"	字住ヶ谷6-52	7.02	
301-21	生名谷	"	"	打鉦12-1	3.00	
301-22	岩船谷	"	"	口立川23-1-2	3.60	
	小計 22地区				72.54	
302-1	殿川内	勝浦郡	上勝町	字殿川内	14.40	
302-2	ふいご谷	"	"	字殿川内21	2.25	
302-3	殿川内東	"	"	字殿川内	1.68	
302-4	割谷	"	"	字殿川内	4.50	
302-5	西山谷	"	"	字殿川内21-5	4.80	
302-6	西山谷中	"	"	字殿川内21-5	0.54	
302-7	西山谷下	"	"	字殿川内	0.36	
302-8	中谷	"	"	字中谷1-3	1.95	
302-9	赤石谷	"	"	字投都1-2	2.25	
302-10	赤石東谷	"	"	字投都1-2	1.95	
302-11	野々西谷	"	"	字雄中面110	6.00	
302-12	雄中面	"	"	字雄中面	3.60	
302-13	北若木	"	"	字北若木	2.80	
302-14	流川	"	"	字流川174-1	9.18	
302-15	槻地東	"	"	字流川300-7	1.68	
302-16	梅の木	"	"	字梅ノ木	0.90	
302-17	谷口	"	"	字谷口111	1.80	
302-18	高畑	"	"	字下樫地27	0.60	
302-19	古屋敷	"	"	字古屋敷	4.20	
302-20	奥木谷	"	"	字日浦峰	3.00	
302-21	旭川	"	"	字日浦峰68	2.31	
302-22	茶地の本	"	"	字茶地の本	1.50	
302-23	小西谷川	"	"	上平	2.70	

4-10 山地に起因する災害危険地一覧表

4-10 山地に起因する災害危険地一覧表

山地に起因する災害危険地一覧表 令和5年4月1日現在

地区番号	崩壊土砂流出危険地区 地区名	所在地			面積(ha)	備考
		郡市	町村・大字	字		
302-24	市宇	勝浦郡	上勝町	西ノ谷	0.45	
302-25	岩井谷	"	"	字岩井谷1	3.00	
302-26	竜谷	"	"	字竜谷38-1	9.00	
302-27	葛又	"	"	字中須99	1.68	
302-28	葛又東	"	"	字木屋谷50-2	0.90	
302-29	檜原1	"	"	字松尾	1.20	
302-30	檜原2	"	"	字志た倉75-1	0.30	
302-31	蔭谷川	"	"	字中尾2-2	1.68	
302-32	井ノ谷	"	"	字片山21-2	0.75	
302-33	杉地	"	"	字杉地149	6.72	
302-34	吉ヶ平谷	"	"	字吉ヶ平34-1	7.80	
302-35	北ヶ谷	"	"	字吉ヶ平44	6.75	
302-36	中山	"	"	字中山136	2.40	
302-37	下日浦	"	"	字下日浦	0.36	
302-38	下地1	"	"	字下地	10.50	
302-39	西峰1	"	"	字西峰	0.12	
302-40	西峰2	"	"	字西峰	0.45	
302-41	西峰3	"	"	字西峰	0.36	
302-42	西峰4	"	"	字西峰	0.36	
302-43	傍示谷川	"	"	字谷内	5.10	
302-44	堂床	"	"	字堂床140-2	0.45	
302-45	下地2	"	"	字下地	6.30	
302-46	清田	"	"	字清田	0.45	
302-47	六十ブ	"	"	字中尾246	1.50	
302-48	槻地	"	"	字西槻地	1.65	
302-49	奥槻地	"	"	字西槻地	4.08	
302-50	関ヶ谷川	"	"	字西岡48	0.90	
302-51	柳谷	"	"	柳谷	7.80	
302-52	辰ヶ谷	"	"	字辰ヶ谷	0.90	
302-53	竜谷2	"	"	字中須、字黒比瀬	1.68	
302-54	月ヶ谷	"	"	月ヶ谷58	8.10	
302-55	喰田	"	"	榎ヶ谷1 0 2 ほか	3.42	
302-56	上日浦	"	"	上日浦33-3	0.75	
302-57	宮太尾	"	"	宮太尾	0.90	
302-58	平間	"	"	平間	0.72	
302-59	神田	"	"	字下横峯3番地1	0.07	
302-60	蔭行	"	"	蔭行	0.30	
	小計 60地区				174.80	
321-1	大川原谷	名東郡	佐那河内村	字奥川股17-2	5.76	
321-2	奥川股	"	"	字奥川股	0.48	
321-3	府能北	"	"	字府能山64-1	0.30	
321-4	大川原	"	"	字大川原5-93	4.32	
321-5	谷内	"	"	字谷内28	1.26	
321-6	根郷	"	"	字根郷85-3	12.60	
321-7	根郷中	"	"	字ナカウラ54	0.72	
321-8	根郷東	"	"	字根郷1-43	1.89	
321-9	高樋	"	"	字モミヅ67-1	0.45	
321-10	中山ヒヨノ谷	"	"	字コバンビキ	3.78	
321-11	次郎ヶ瀬谷	"	"	字中山1-19	3.36	
321-12	壁ヶ嶽谷	"	"	字中山1-84	1.20	
321-13	中山谷東	"	"	字中山1-132	0.84	
321-14	栗見坂谷	"	"	字栗見坂	4.05	
321-15	寺谷	"	"	字寺谷201	0.48	
321-16	尾境	"	"	字尾境	0.45	
	小計 16地区				41.94	
341-1	上浦西1	名西郡	石井町	字上浦1068	0.30	
341-2	上浦中西	"	"	字上浦1005	0.45	
341-3	上浦中	"	"	字下浦1399	0.45	
341-4	上浦東	"	"	字下浦1386	0.45	
341-5	下浦西2	"	"	字下浦877-2	0.15	
341-6	下浦南	"	"	字下浦1496	0.60	
	小計 6地区				2.40	
342-101	神通谷	名西郡	神山町	江田	2.10	国有林
342-102	神通谷(2)	"	"	江田	1.89	国有林
342-1	奥屋敷(旧奥屋敷1)	"	"	字奥屋敷	0.84	

地区番号	崩壊土砂流出危険地区 地区名	所在地			面積(ha)	備考
		郡市	町村・大字	字		
342-2	奥屋敷(旧奥屋敷2)	名西郡	神山町	字奥屋敷	3.36	
342-3	奥屋敷(旧奥屋敷3)	"	"	字奥屋敷	4.08	
342-4	勘場谷	"	"	字殿宮	2.64	
342-5	伴蔵谷	"	"	字殿宮	0.90	
342-6	殿宮南	"	"	字殿宮	2.10	
342-7	野保呂	"	"	字野保呂	0.18	
342-8	上大中尾	"	"	字大中尾804	3.60	
342-9	大中尾1	"	"	字大中尾	0.45	
342-10	大中尾2	"	"	字大中尾	0.30	
342-11	大中尾3	"	"	字大中尾	5.10	
342-12	大中尾4	"	"	字大中尾	2.70	
342-13	中津	"	"	字中津	0.54	
342-14	矢治北	"	"	字中津	0.60	
342-15	矢治	"	"	字中津946	4.50	
342-16	八万谷	"	"	字江田	1.56	
342-17	金泉1	"	"	字金泉	0.27	
342-18	金泉2	"	"	字金泉	0.24	
342-19	有懸	"	"	字有懸	0.60	
342-20	江田1	"	"	字江田	1.50	
342-21	南江田	"	"	字江田1331	0.60	
342-22	江田東	"	"	字江田	1.80	
342-23	江田2	"	"	字江田	0.18	
342-24	檜谷	"	"	字檜谷	0.23	
342-25	狩倉1	"	"	字名ヶ平479-1他	0.23	
342-26	狩倉2	"	"	字名ヶ平404	0.30	
342-27	名ヶ平西1	"	"	字名ヶ平	0.45	
342-28	名ヶ平西2	"	"	字名ヶ平	0.90	
342-29	名ヶ平東	"	"	字名ヶ平	1.20	
342-30	長野	"	"	字長野	1.05	
342-31	焼山	"	"	字焼山	3.12	
342-32	中喜来	"	"	字中喜来	0.90	
342-33	下喜来	"	"	字下喜来74-2	0.30	
342-34	水舟	"	"	字水舟	1.50	
342-35	三ツ木(旧東三ツ木)	"	"	字三ツ木	2.70	
342-36	左右山東	"	"	字三ツ木	1.80	
342-37	南山1	"	"	字南山	0.96	
342-38	南山2	"	"	字南山	1.68	
342-39	松ノ本	"	"	字松ノ本	1.20	
342-40	高根	"	"	字谷678	1.92	
342-41	谷	"	"	字谷678-1	2.10	
342-42	釘貫北1	"	"	字釘貫	4.50	
342-43	釘貫	"	"	字釘貫543	1.44	
342-44	釘貫北2	"	"	字釘貫475	1.08	
342-45	釘貫北3	"	"	字釘貫	4.80	
342-46	左右内	"	"	字左右内	2.10	
342-47	地中	"	"	字釘貫	1.44	
342-48	横倉	"	"	字横倉	3.90	
342-49	下黒口	"	"	字黒口	0.84	
342-50	黒口中	"	"	字黒口	0.45	
342-51	南野間1	"	"	字南野間	2.40	
342-52	南野間2(旧野間谷1)	"	"	字南野間	0.96	
342-53	南野間2(旧野間谷2)	"	"	字南野間	0.36	
342-54	南野間2(旧野間谷3)	"	"	字南野間	1.89	
342-55	南野間3	"	"	字南野間	2.88	
342-56	寒風	"	"	字西大久保	0.72	
342-57	西大久保1	"	"	字西大久保	2.10	
342-58	次郎銅山	"	"	字西大久保	3.30	
342-59	西大久保2	"	"	字西大久保	0.45	
342-60	西大久保3	"	"	字西大久保	0.72	
342-61	南大久保	"	"	字西大久保	2.16	
342-62	東大久保1	"	"	字東大久保	1.05	
342-63	東大久保2	"	"	字東大久保	0.60	
342-64	東大久保3	"	"	字東大久保	0.12	
342-65	上角	"	"	字南上角	1.44	
342-66	北上角	"	"	字南上角198	0.60	

4-10 山地に起因する災害危険地一覧表

4-10 山地に起因する災害危険地一覧表

山地に起因する災害危険地一覧表 令和5年4月1日現在

地区番号	崩壊土砂流出危険地区 地区名	所在地			面積(ha)	備考
		郡市	町村・大字	字		
342-67	本上角1	名西部	神山町	字本上角	0.12	
342-68	本上角2	〃	〃	字本上角	0.18	
342-69	本小野	〃	〃	字西小野	0.54	
342-70	府中	〃	〃	字宮分	2.40	
342-71	代次	〃	〃	字代次	1.80	
342-72	屋那瀬(旧川平2)	〃	〃	字屋那瀬	0.60	
342-73	川平	〃	〃	字川平	0.36	
342-74	東青井夫	〃	〃	字青井夫	0.13	
342-75	阿保坂(旧青井夫)	〃	〃	字阿保坂	0.63	
342-76	福原	〃	〃	字福原	0.45	
342-77	宇度木西	〃	〃	字宇度木	2.52	
342-78	日浦	〃	〃	字日浦283-2	2.16	
342-79	松尾1	〃	〃	字松尾	0.54	
342-80	松尾2	〃	〃	字松尾783	2.10	
342-81	松尾3	〃	〃	字松尾77	1.68	
342-82	北石堂1	〃	〃	字石堂262-1	2.40	
342-83	北石堂2	〃	〃	字石堂	2.70	
342-84	広石	〃	〃	字広石379-1	0.90	
342-85	東石堂	〃	〃	字広石356	1.26	
342-86	目白谷	〃	〃	字地ノ平	3.60	
342-87	松尾4	〃	〃	字地ノ平	0.36	
342-88	神木	〃	〃	字神木	0.50	
342-89	持部	〃	〃	字持部	5.40	
342-90	元山奥	〃	〃	字元山	2.85	
342-91	オロノ中内1	〃	〃	字元山	1.95	
342-92	オロノ中内2	〃	〃	字元山	1.08	
342-93	中津川	〃	〃	字中津川	0.90	
342-94	西分	〃	〃	字西分	1.08	
342-95	黒河	〃	〃	字黒河	2.55	
342-96	田ノ窪	〃	〃	字田ノ窪	3.00	
342-97	一ノ坂	〃	〃	字一ノ坂	0.60	
342-98	東龍王	〃	〃	字一ノ坂	1.20	
342-99	笠置	〃	〃	字笠置	1.20	
342-100	名田河	〃	〃	字名田河	0.72	
342-101	北倉目1	〃	〃	字北倉目	1.05	
342-102	北倉目2	〃	〃	字北倉目	1.35	
342-103	神木2	〃	〃	黒木8~26	0.15	
342-104	神通谷	〃	〃	字江田1418-28, 1498	1.20	
342-105	上大中尾2	〃	〃	大中尾791ほか	1.08	
342-106	加仁輪	〃	〃	江田	0.48	
342-107	馬地	〃	〃	馬地	1.50	
342-108	黒口北	〃	〃	字黒口	0.24	
342-109	阿保坂南	〃	〃	阿保坂	0.63	
342-110	大地	〃	〃	大地	0.60	
342-111	本根川	〃	〃	〃	0.36	
342-112	奥屋敷	〃	〃	字奥屋敷	0.27	
	小計 114地区				166.84	
404-1	磯尾山	板野郡	板野町	字磯尾山	1.05	
404-2	琴之谷下	〃	〃	字金花谷3-21	0.63	
404-3	大時谷	〃	〃	字琴ヶ谷	0.60	
404-4	アイオイ谷下1	〃	〃	字アヰイ谷28	0.60	
404-5	アイオイ谷下2	〃	〃	字アヰイ谷1	0.75	
404-6	琴之谷	〃	〃	字カヰグニ47	0.75	
404-7	ヒガシガワ谷	〃	〃	字サカエ谷9	0.84	
404-8	桜谷	〃	〃	字桜谷	0.27	
404-9	松谷上	〃	〃	字ヒガダニ62	0.60	
404-10	松谷下	〃	〃	字ヒガダニ27	0.90	
404-11	長谷	〃	〃	字ツカガ10-8	0.75	
404-12	シシドキ南	〃	〃	字シシドキ南	0.60	
404-13	犬伏	〃	〃	字西山4-16	0.90	
404-14	南唱谷	〃	〃	字北唱谷	0.45	
404-15	北唱谷	〃	〃	字北唱谷	1.50	
404-16	川北	〃	〃	字カヲシ69-74	0.45	
404-17	ハリ	〃	〃	字ハリ	2.70	
404-18	三滝谷川	〃	〃	字コウバシ55	0.63	

地区番号	崩壊土砂流出危険地区 地区名	所在地			面積(ha)	備考
		郡市	町村・大字	字		
404-19	川走	板野郡	板野町	字コウバシ35	0.90	
404-20	関東北	〃	〃	字関東98	0.30	
404-21	関東下	〃	〃	字関東96	0.90	
404-22	坪谷	〃	〃	字ツボ谷70	1.05	
404-23	亀山下	〃	〃	字亀山下	0.90	
404-24	菑の谷	〃	〃	字富士谷8-2	1.95	
404-25	三軒屋東	〃	〃	字モコシダニ	0.75	
	小計 25地区				21.72	
405-1	安楽寺谷1	板野郡	上板町	字安楽寺谷	0.30	
405-2	安楽寺谷2	〃	〃	字安楽寺谷	0.54	
405-3	安楽寺谷3	〃	〃	字安楽寺谷	0.27	
405-4	宮ヶ谷	〃	〃	字宮ヶ谷	0.60	
405-5	西へり奥	〃	〃	字野上	3.15	
405-6	東縁	〃	〃	東縁	2.34	
405-7	天狗谷	〃	〃	マガリヤマ	0.75	
405-8	浦田	〃	〃	字浦田	0.75	
405-9	車谷	〃	〃	字車谷	0.60	
405-10	神宅	〃	〃	大山	1.62	
405-11	盗人谷	〃	〃	坂口	4.08	
405-12	猪野谷	〃	〃	字坂口	0.60	
405-13	菖蒲谷	〃	〃	字菖蒲谷	1.50	
405-14	山田	〃	〃	字山田	2.40	
405-15	大谷	〃	〃	字大谷	2.52	
405-16	祝山谷	〃	〃	字祝山	0.15	
	小計 16地区				22.17	
204-1	太龍寺1	阿南市	細野町	谷尻	1.50	
204-2	太龍寺2	〃	〃	〃	5.70	
204-3	太龍寺3	〃	〃	谷尻	2.10	
204-4	松ノ岡	〃	大田井町	松ノ岡	0.15	
204-5	細野	〃	細野町	中上77	0.60	
204-6	田舎谷東	〃	大井町	南平	3.00	
204-7	若杉口	〃	水井町	新居田	2.10	
204-8	鶴峠下	〃	大井町	東平	1.20	
204-9	黒河上	〃	加茂町	黒河	3.00	
204-10	黒川下	〃	阿瀬比町	阿利田	1.20	
204-11	阿瀬比1	〃	〃	西内	4.20	
204-12	阿瀬比2	〃	〃	中村	0.90	
204-13	阿瀬比3	〃	〃	前田	0.90	
204-14	深瀬谷西	〃	深瀬町	岡崎	3.00	
204-15	深瀬谷東	〃	〃	岡崎	3.00	
204-16	橋川下1	〃	下大野町	橋川	3.30	
204-17	クーンビエアなん	〃	熊谷町	定方	1.50	
204-18	熊谷大橋詰	〃	〃	熊谷	1.20	
204-19	橋川下2	〃	下大野町	橋川	3.60	
204-20	喜来北	〃	新野町	喜来	1.20	
204-21	南窪谷	〃	〃	川亦	3.00	
204-22	西元信魚畑谷西	〃	〃	元信	4.50	
204-23	西元信魚畑谷東	〃	〃	元信	3.30	
204-24	木戸	〃	〃	木戸	2.10	
204-25	宮ノ久保	〃	〃	馬見	3.30	
204-26	常政	〃	〃	常政	1.20	
204-27	秋山	〃	〃	秋山	3.00	
204-28	西重友	〃	〃	西重友	3.00	
204-29	串坂	〃	山口町	南谷	3.00	
204-30	南谷	〃	〃	南谷	1.20	
204-31	串坂	〃	〃	串坂	0.12	
204-32	嵐谷	〃	〃	北山	2.70	
204-33	魚の谷	〃	〃	北山	1.80	
204-34	東山	〃	新野町	東山	0.60	
204-35	廿歩	〃	〃	薬池谷	2.10	
204-36	東重友	〃	〃	重友	0.60	
204-37	段1	〃	長生町	南山	0.60	
204-38	段2	〃	〃	南山	1.50	
204-39	段3	〃	〃	南山	1.20	
204-40	大丸谷川	〃	福井町	大丸	7.50	

山地に起因する災害危険地一覧表

令和5年4月1日現在

地区番号	崩壊土砂流出危険地区 地区名	所在地			面積(ha)	備考
		郡市	町村・大字	字		
204-41	後世山久保野谷	阿南市	福井町	久保野	4.20	
204-42	目ノ地谷北	"	"	目の地	1.50	
204-43	小野	"	"	目の地	1.80	
204-44	福井辺川谷	"	"	辺川	3.90	
204-45	内歩東	"	"	内歩	1.80	
204-46	福井古津	"	"	古津	2.10	
204-47	椿坂北	"	"	露口	0.90	
204-48	鶴	"	橋町	大坪	1.20	
204-49	西八毛原川	"	"	八原毛西	3.60	
204-50	東八毛原川1	"	"	八原毛東	2.10	
204-51	東八毛原川2	"	"	八原毛東	2.70	
204-52	権町	"	"	五郎丸	1.50	
204-53	須屋谷川	"	"	須屋東側	3.00	
204-54	高瀬谷	"	"	高瀬	2.10	
204-55	楠ヶ浦	"	"	楠ヶ浦	0.60	
	小計 55地区				122.67	
368-201	釜ヶ谷(1)	那賀郡	那賀町木沢	釜ヶ谷	5.04	国有林
368-202	釜ヶ谷(2)	"	"	釜ヶ谷	1.20	国有林
368-203	釜ヶ谷(3)	"	"	釜ヶ谷	0.72	国有林
363-1	百合谷	那賀郡	那賀町驚敷	字松ノ木	0.23	
363-2	クリノ木谷	"	"	字石橋	0.27	
363-3	幸の谷	"	"	字幸の谷	0.45	
363-4	仁字上	"	"	字学原	0.81	
363-5	仙ヶ谷	"	"	字王子前	3.78	
363-6	スズノキ谷	"	"	字王子前	0.48	
363-7	桜谷	"	"	字王子前	3.30	
363-8	小仁字	"	"	字舟津ノ上	0.35	
363-9	南川女ヶ谷	"	"	字南川	1.05	
363-10	南川	"	"	南川	0.30	
363-11	五四谷	"	"	字南川	0.30	
363-12	東内	"	"	字奥の谷	0.15	
363-13	奥の谷	"	"	字奥の谷	1.05	
363-14	暮石谷	"	"	字暮石	0.90	
363-15	生杉	"	"	字生杉	0.90	
363-16	貞政谷	"	"	字ムネ	1.26	
363-17	唐杉	"	"	字奥	0.72	
363-18	こかじゃ谷	"	"	字こかじゃ	0.72	
363-19	井原	"	"	字八幡平	0.60	
363-20	大明地	"	"	字北地	0.90	
363-21	東谷	"	"	字北地	0.20	
363-22	百合谷2	"	"	字大坪	0.05	
364-1	追立谷	那賀郡	那賀相生	追立谷	6.00	
364-2	日浦山	"	"	日浦山340	1.08	
364-3	朴野1	"	"	字川浦40	0.45	
364-4	朴野2	"	"	字川浦27	0.30	
364-5	朴野3	"	"	字ヒジカミ谷	2.70	
364-6	朴野4	"	"	字ヒジカミ谷	1.40	
364-7	朴野5	"	"	字木屋ノ谷	0.60	
364-8	朴野6	"	"	字中野28	0.96	
364-9	朴野7	"	"	字中野27-1	0.38	
364-10	藤谷	"	"	大かやの	2.10	
364-11	日野谷西	"	"	字西納野	0.24	
364-12	日野谷	"	"	字西納野	0.20	
364-13	竹ヶ谷	"	"	字豊後	3.12	
364-14	竹ヶ谷 イクノ谷	"	"	出羽	3.90	
364-15	内山 ハシダ谷	"	"	はしだ	1.80	
364-16	久望上	"	"	字四郎そふ	1.50	
364-17	久望下	"	"	字日浦	0.36	
364-18	栗三谷	"	"	字カミエ	1.13	
364-19	桑の木谷	"	"	字桑ノ木谷	1.89	
364-20	請ノ谷	"	"	川島	1.26	
364-21	栗ノ木谷	"	"	栗ノ木	0.90	
364-22	杉山1	"	"	字杉山1-1	0.36	
364-23	杉山2	"	"	字杉山1-1	0.23	
364-24	杉山3	"	"	字杉山1-1	0.04	

地区番号	崩壊土砂流出危険地区 地区名	所在地			面積(ha)	備考
		郡市	町村・大字	字		
364-25	杉山4	那賀郡	那賀相生	字杉山1-1	0.36	
364-26	杉山5	"	"	字杉山1-1	1.80	
364-27	杉山6	"	"	字杉山1-1	0.54	
364-28	杉山7	"	"	字杉山1-1	0.27	
364-29	杉山8	"	"	字杉山1-1	0.60	
364-30	杉山9	"	"	字杉山1-1	0.60	
364-31	杉山10	"	"	字杉山1-1	0.60	
364-32	杉山11	"	"	字杉山1-1	0.48	
364-33	杉山12	"	"	字杉山1-1	1.80	
364-34	舞ヶ谷魚川田谷	"	"		9.30	
364-35	下雄	"	"	字西原	0.27	
364-36	井ノ谷上	"	"	字藤	0.40	
364-37	大西谷	"	"	字タチワリ	7.98	
364-38	入野	"	"	字入野ダン	1.05	
364-39	牛輪	"	"	字見こくり	0.30	
364-40	牛輪上	"	"	字ミゴグリ	0.18	
364-41	牛輪中	"	"	字坂の谷	0.27	
364-42	牛輪下	"	"	字坂の谷	0.36	
364-43	鮎川1	"	"	大国	0.11	
364-44	鮎川2	"	"	大国	0.09	
364-45	南尻	"	"	字南尻	0.23	
364-46	薩摩	"	"	字薩摩、豊後	0.81	
364-47	子持谷	"	"	薩摩	0.90	
364-48	請ノ谷大平2	"	"	大平	0.36	
364-49	請ノ谷2	"	"	岡田	1.26	
364-50	請ノ谷	"	"	川島	0.57	
364-51	中分	"	"	中分	0.06	
364-52	つづら谷	"	"	菖蒲ノ本、菖蒲ノ向	1.32	
365-1	海川西俣	那賀郡	那賀町上那賀	字西俣	6.75	
365-2	ナベラ谷 南	"	"		1.80	
365-3	姉谷	"	"		5.40	
365-4	クワノ木谷	"	"		8.10	
365-5	ナベラ谷	"	"		4.50	
365-6	海川東俣1	"	"	東俣	0.45	
365-7	弟子ヶ谷	"	"		3.00	
365-8	海川東俣2	"	"	東俣	1.37	
365-9	ハカシ谷	"	"	東俣	3.60	
365-10	星越ヒ社東口(ヤガケ)	"	"	ヒウラ	3.90	
365-11	上海川 ヒウラ	"	"	ヒウラ	0.90	
365-12	海川東谷	"	"	南	2.16	
365-13	海川東	"	"	字ヒガシマタ	2.70	
365-14	海川 ヲカザキ	"	"	ヲカザキ	3.60	
365-15	海川上ノ内	"	"	ウエノウチ	0.33	
365-16	旭	"	"	字旭	0.95	
365-17	海川	"	"	北山	1.62	
365-18	向エ山	"	"	北山	1.80	
365-19	上用知	"	"	字ナカス向	1.50	
365-20	林谷	"	"	字向コヤシ	3.24	
365-21	白石西谷	"	"	字西ノ谷	1.50	
365-22	クガレ谷	"	"	字ナガレヤマ	0.63	
365-23	姥ヶ谷	"	"	字西谷日浦	2.10	
365-24	姥ヶ谷 小道上	"	"	姥ヶ谷	4.50	
365-25	大殿1	"	"	字中尾の北	0.95	
365-26	ノラヤブ谷	"	"	字ノラヤブ	0.51	
365-27	カドヤ	"	"	字カドヤ	0.40	
365-28	内山谷	"	"	内山	6.30	
365-29	海川 ナカフタ谷	"	"	裏口	1.26	
365-30	中尾	"	"	クララ	0.34	
365-31	成瀬北ヶ谷	"	"	北ヶ谷	0.54	
365-32	忠ヶ谷	"	"	字忠ヶ谷口	0.67	
365-33	助谷	"	"	助谷	4.50	
365-34	岩原	"	"	字岩原	0.90	
365-35	白鯛	"	"	字白鯛向	3.00	
365-36	井ノ口	"	"	中畑	0.36	
365-37	大殿2	"	"	字ニ納ノソ	0.72	

4-10 山地に起因する災害危険地一覧表

4-10 山地に起因する災害危険地一覧表

山地に起因する災害危険地一覧表

令和5年4月1日現在

地区番号	崩壊土砂流出危険地区 地区名	所在地			面積(ha)	備考
		郡市	町村・大字	字		
365-38	平谷下	那賀郡	那賀町	字シモヤマ	3.15	
365-39	下御所谷 西側	〃	〃	字カズラタニ	1.50	
365-40	下御所谷	〃	〃	字カズラタニ	2.88	
365-41	拝宮	〃	〃	字キリサコ	5.04	
365-42	檜曾根	〃	〃	字フソキ谷	1.80	
365-43	笠山	〃	〃	字笠山10-1	1.10	
365-44	風穴	〃	〃	字風穴	0.15	
365-45	谷山 小屋川東1	〃	〃	字坂本	4.80	
365-46	谷山1	〃	〃	字坂本	3.60	
365-47	谷山カドケ谷	〃	〃	字カドガ谷	1.68	
365-48	谷山2	〃	〃	谷山	0.36	
365-49	霧越エ	〃	〃	字霧越エ	0.30	
365-50	寒葉谷1	〃	〃	〃	2.10	
365-51	寒葉谷2	〃	〃	字寒葉	6.90	
365-52	深森	〃	〃	古田	0.90	
365-53	深森 北	〃	〃	古田	2.40	
365-54	小浜	〃	〃	橋ヶ谷	0.08	
365-55	小浜上	〃	〃	字西ノ谷	0.45	
365-56	小浜下	〃	〃	字ソウト谷	0.75	
365-57	臼ヶ谷	〃	〃	字大小屋谷	1.50	
365-58	臼ヶ谷峯谷	〃	〃	字峯谷	2.10	
365-59	右船谷奥	〃	〃	字右船	0.27	
365-60	ナラ谷	〃	〃	西俣	3.60	
365-61	日浦	〃	〃	日浦	0.12	
365-62	ソウド谷	〃	〃	西俣	1.89	
365-63	海川西俣上	〃	〃	西俣	1.35	
366-1	槍戸川	〃	〃	字槍戸	32.25	
366-2	槍戸7号	〃	〃	〃	0.90	
366-3	笹原谷	〃	〃	字しもあれ	7.41	
366-4	勘場谷	〃	〃	字イシカ谷	4.95	
366-5	しもあれ(ボーガ谷)	〃	〃	字しもあれ	1.26	
366-6	なかん谷	〃	〃	〃	4.50	
366-7	岩倉	〃	〃	字イシカタニ	1.56	
366-8	前谷川	〃	〃	イシカ谷	1.50	
366-9	藤ヶ内	〃	〃	字藤ヶ内	16.20	
366-10	川成上	〃	〃	字東端	1.13	
366-11	川成下	〃	〃	字東端	0.78	
366-12	ピリ谷	〃	〃	字折谷	5.40	
366-13	小島	〃	〃	平畑	1.50	
366-14	亀井谷	〃	〃	字亀井谷	0.72	
366-15	沢谷上	〃	〃	字下霜影	3.00	
366-16	沢谷1	〃	〃	〃	1.50	
366-17	下霜影川	〃	〃	〃	1.50	
366-18	中沢谷	〃	〃	字中沢谷	12.96	
366-19	ツエ谷	〃	〃	字ツエ谷	33.60	
366-20	三田	〃	〃	三田	3.30	
366-21	小泉谷川	〃	〃	小泉	0.90	
366-22	泉谷川(藤山)	〃	〃	藤山	2.10	
366-23	大用知	〃	〃	字ホザレ	22.80	
366-24	加州	〃	〃	下加州	1.44	
366-25	奥山谷川	〃	〃	トチ栗谷	5.40	
366-26	出羽	〃	〃	字出羽	0.75	
366-27	向山谷	〃	〃	字母林地	0.38	
366-28	大美谷	〃	〃	字卯拓地2-2	1.44	
366-29	寒谷1	〃	〃	字寒谷	1.50	
366-30	寒谷2	〃	〃	字寒谷	0.54	
366-31	うつ砂谷	〃	〃	字マツバラ	0.45	
366-32	高山平	〃	〃	高山平	0.72	
366-33	イシカ谷	〃	〃	イシカ谷	1.20	
366-34	イシカ谷2	〃	〃	〃	0.72	
366-35	三田周り	〃	〃	三田周り	0.60	
366-36	井元	〃	〃	井元	0.27	
366-37	掛盤2	〃	〃	三田	0.18	
366-38	向エ	〃	〃	字向エ	0.45	
366-39	高野	〃	〃	橋本	0.45	

地区番号	崩壊土砂流出危険地区 地区名	所在地			面積(ha)	備考
		郡市	町村・大字	字		
367-1	高ノ瀬1	那賀郡	那賀町	字高ノ瀬	0.54	
367-2	高ノ瀬2	〃	〃	字高ノ瀬	4.50	
367-3	キタロ谷	〃	〃	高野瀬	2.70	
367-4	トウハ谷1	〃	〃	字高ノ瀬	5.85	
367-5	トウハ谷2	〃	〃	高野瀬	4.50	
367-6	治平谷	〃	〃	字高ノ瀬	7.41	
367-7	マタダイ谷	〃	〃	高野瀬	7.80	
367-8	高野瀬 ヒノキラ谷	〃	〃	高野瀬	3.30	
367-9	高野瀬 ワルタニ	〃	〃	高野瀬	2.10	
367-10	平	〃	〃	字平	1.80	
367-11	日和田 西谷	〃	〃	日和田	3.60	
367-12	千本谷	〃	〃	字千本	21.00	
367-13	千本シモホトガ谷	〃	〃	字千本	1.05	
367-14	カミヒノキ谷	〃	〃	〃	1.50	
367-15	千本オクウマエ谷	〃	〃	字千本	1.38	
367-16	モミエモン谷	〃	〃	〃	2.40	
367-17	クチウマエ谷	〃	〃	〃	5.40	
367-18	ダビガ谷	〃	〃	字千本谷	0.30	
367-19	千本コグマ谷	〃	〃	字千本	0.27	
367-20	千本ナカゴヤ谷	〃	〃	字千本	0.96	
367-21	千本 アカタニ	〃	〃	千本	0.90	
367-22	蔭 ニシノタニ	〃	〃	蔭	1.50	
367-23	大明地	〃	〃	ウイノセ	2.40	
367-24	トモギスウ谷	〃	〃	船谷	1.50	
367-25	船谷1	〃	〃	船谷	0.72	
367-26	船谷下1	〃	〃	船谷	0.72	
367-27	船谷下2	〃	〃	船谷	0.90	
367-28	船谷2	〃	〃	字コヤブ	0.60	
367-29	大城	〃	〃	字大城	1.95	
367-30	久井谷	〃	〃	字久井谷	16.50	
367-31	大地平	〃	〃	字大地平	2.61	
367-32	六地藏	〃	〃	字六地藏	0.31	
367-33	髪無谷	〃	〃	髪無谷	0.38	
367-34	久留名	〃	〃	字シモダイラ	0.19	
367-35	下番	〃	〃	字下番	0.56	
367-36	クリウ谷	〃	〃	西シ	0.60	
367-37	折宇西谷	〃	〃	字折宇谷	4.95	
367-38	折宇東谷	〃	〃	字折宇谷	3.30	
367-39	カジュウ谷 西	〃	〃	〃	2.10	
367-40	折宇カジュウ谷	〃	〃	字折宇谷	2.88	
367-41	石畳	〃	〃	石畳	0.34	
367-42	棚谷東俣	〃	〃	〃	0.24	
367-43	棚谷西谷	〃	〃	字中内	11.61	
367-44	棚谷ツゾロ谷	〃	〃	字棚谷向	0.30	
367-45	棚谷ハツソウ谷	〃	〃	字中内	2.52	
367-46	棚谷キヤトコ谷	〃	〃	字棚谷	3.38	
367-47	棚谷 ミヤン谷	〃	〃	ミヤン谷	0.19	
367-48	西宇トンネル西口	〃	〃	下モ屋地	1.20	
367-49	高ノ河谷	〃	〃	〃	5.40	
367-50	瀬川	〃	〃	字池野河山	3.60	
367-51	猪山谷	〃	〃	字池野河山	8.40	
367-52	御朱印谷	〃	〃	字御朱印谷山	6.63	
367-53	藤十谷	〃	〃	〃	2.40	
367-54	焼山谷	〃	〃	〃	3.60	
367-55	湯桶谷	〃	〃	湯桶山12	0.96	
367-56	湯桶	〃	〃	字湯桶山12	12.81	
367-57	石原谷	〃	〃	湯桶山	1.20	
367-58	アブガ谷	〃	〃	〃	1.80	
367-59	新平谷	〃	〃	字湯桶山	1.89	
367-60	テングの森	〃	〃	字柄谷山	3.12	
367-61	柄谷	〃	〃	字柄谷山	13.50	
367-62	右船谷	〃	〃	〃	1.50	
367-63	ウツボ谷	〃	〃	〃	4.20	
367-64	湯桶下	〃	〃	字湯桶山1-4	0.60	
367-65	字井ノ内上	〃	〃	字字井ノ内	4.80	

4-10 山地に起因する災害危険地一覧表

4-10 山地に起因する災害危険地一覧表

山地に起因する災害危険地一覧表

令和5年4月1日現在

地区番号	崩壊土砂流出危険地区 地区名	所在地			面積(ha)	備考
		郡市	町村・大字	字		
367-66	南川大谷	那賀郡	那賀町	字大谷山	13.95	
367-67	南川いぐちの谷	〃	〃	字日早	3.30	
367-68	アブラノ谷	〃	〃	〃	2.70	
367-69	野久保谷	〃	〃	字野久保山	24.60	
367-70	ヒデコドチ谷	〃	〃	〃	4.20	
367-71	拝久ノ谷	〃	〃	字ノ久	2.70	
367-72	拝ノ久	〃	〃	字ノ久	0.39	
367-73	西字	〃	〃	中西	0.42	
367-74	トチナミン	〃	〃	字ナカニシ	0.15	
367-75	自久ホキ谷	〃	〃	字キタノ	2.64	
367-76	自久ヒョウシガ谷	〃	〃	字キタノ	4.32	
367-77	自久谷	〃	〃	字白久	0.12	
367-78	和無田	〃	〃	月谷	0.11	
367-79	ナカゴ谷	〃	〃	字ナカゴ	0.36	
367-80	南宇陰谷	〃	〃	字久多利	0.96	
367-81	出原谷	〃	〃	字出原谷	1.65	
367-82	後谷	〃	〃	後谷	1.08	
367-83	チョウシヶ谷	〃	〃	キウノリ	1.05	
367-84	久則谷	〃	〃	字久則谷	0.75	
367-85	九文名	〃	〃	字九文名	1.80	
367-86	東鯉谷	〃	〃	字東鯉谷	1.68	
367-87	マキヤ谷	〃	〃	〃	2.10	
367-88	藤	〃	〃	字本村	0.84	
367-89	林谷	〃	〃	野田ノ尾	2.10	
367-90	海川口	〃	〃	字ヒウラ	1.32	
367-91	屋治谷	〃	〃	下モ屋地、北野	1.58	
367-92	ツツラ谷	〃	〃	面谷	2.70	
367-93	ワル谷	〃	〃	面谷	1.01	
367-94	白石谷	〃	〃	面谷	1.27	
367-95	高野瀬3	〃	〃	高野瀬	0.60	
367-96	ワカサノタニ	〃	〃	御朱印谷山	180.00	
367-97	面谷	〃	〃	面谷	0.54	
367-98	ネゴロ谷	〃	〃	千本	0.59	
367-99	南川大谷上	〃	〃	大谷山	4.92	
367-100	ケキヤ谷	〃	〃	〃	3.60	
367-101	高野瀬4	〃	〃	高野瀬	0.90	
367-102	東鯉谷2	〃	〃	東鯉谷	1.08	
	小計 281地区				901.53	
381-1	南白浜	海部郡	美波町	字南白浜	0.63	
381-2	木岐	〃	〃	徳竹	2.10	
381-3	徳竹1	〃	〃	字徳竹	0.36	
381-4	徳竹2	〃	〃	字徳竹	0.27	
381-5	中田	〃	〃	字中田	0.36	
381-6	西谷	〃	〃	字西谷	0.15	
381-7	魚呑	〃	〃	字魚呑	0.06	
381-8	田井ヶ浦	〃	〃	字田井ヶ浦	0.80	
381-9	阿部	〃	〃	カシガワチ	3.30	
381-10	小伊座利	〃	〃	字小伊座利別	1.08	
382-1	大越1	海部郡	美波町	字大越	4.62	
382-2	大越2	〃	〃	字大越	1.92	
382-3	大越3	〃	〃	字大越	0.06	
382-4	大越4	〃	〃	字大越	0.06	
382-5	西山1	〃	〃	字西山	1.44	
382-6	ツバ谷1	〃	〃	字ツバ谷	0.80	
382-7	ツバ谷2	〃	〃	字西山	0.36	
382-8	ツバ谷3	〃	〃	西山	6.30	
382-9	西山2	〃	〃	字西山	0.09	
382-10	西山3	〃	〃	字西山	0.36	
382-11	一番谷	〃	〃	字トノムイ	0.45	
382-12	西山4	〃	〃	西山	2.70	
382-13	白沢	〃	〃	字白沢	0.54	
382-14	西河内	〃	〃	本村	1.80	
382-15	平戸	〃	〃	字平戸	0.06	
382-16	柳瀬	〃	〃	字柳瀬	0.42	
382-17	馬木	〃	〃	字馬木	0.54	

地区番号	崩壊土砂流出危険地区 地区名	所在地			面積(ha)	備考
		郡市	町村・大字	字		
382-18	はりま	海部郡	美波町	字はりま		1.05
382-19	とじろ谷	〃	〃	大戸		4.80
382-20	へご谷	〃	〃	大戸		4.80
382-21	大戸	〃	〃	字大戸		0.03
382-22	久望	〃	〃	字久望		0.12
382-23	深瀬	〃	〃	字深瀬		5.50
382-24	北分	〃	〃	字北分		1.50
382-25	本村1	〃	〃	字本村		0.24
382-26	本村2	〃	〃	字本村		0.03
382-27	日和佐浦	〃	〃	字日和佐浦		0.60
382-28	島山	〃	〃	田井		2.40
382-29	日浦	〃	〃	字日浦		0.18
382-30	栗作1	〃	〃	字栗作		0.36
382-31	栗作2	〃	〃	字栗作		1.08
382-32	新家	〃	〃	字影野		0.36
382-33	総屋敷	〃	〃	字総屋敷		0.18
382-34	久望2	〃	〃	字久望		0.70
	小計 44地区					55.56
383-1	西又	海部郡	牟岐町	西又		6.60
383-2	神子屋敷	〃	〃	字神子屋敷		1.80
383-3	こん谷	〃	〃	字こん谷		2.85
383-4	カゲ1	〃	〃	かげ		3.60
383-5	カゲ2	〃	〃	かげ		0.60
383-6	笹見	〃	〃	笹見		2.40
383-7	とどろ	〃	〃	字とどろ		0.63
383-8	羽山谷	〃	〃	羽山谷		1.20
383-9	笠松	〃	〃	字サコヤシキ		6.00
383-10	ふどの	〃	〃	字ふどの		0.72
383-11	向	〃	〃	字向		0.12
383-12	横瀬	〃	〃	字横瀬		0.96
383-13	河内	〃	〃	西川又		3.00
383-14	山戸	〃	〃	字山戸		1.08
383-15	清水	〃	〃	字清水		0.96
383-16	東谷	〃	〃	字東谷		0.36
383-17	大畑1	〃	〃	字大畑		0.12
383-18	大畑2	〃	〃	字大畑		1.80
383-19	大畑3	〃	〃	字大畑		1.05
383-20	奥前	〃	〃	奥前		1.80
383-21	丸山	〃	〃	字丸山		0.06
383-22	中浜辺1	〃	〃	字水落		0.12
383-23	中浜辺2	〃	〃	字水落		0.03
383-24	水落	〃	〃	字水落		0.18
	小計 24地区					38.04
384-1	榎木屋谷1	海部郡	海陽町	川又		1.04
384-2	榎木屋谷2	〃	〃	字榎木屋谷		0.06
384-3	榎木屋谷3	〃	〃	字榎木屋谷		2.40
384-4	榎木屋谷4	〃	〃	字川又		0.60
384-5	後谷	〃	〃	後谷		17.10
384-6	川又1	〃	〃	字川又A		1.08
384-7	川又2	〃	〃	字川又		1.20
384-8	川又3	〃	〃	川又		1.80
384-9	大木屋1	〃	〃	大木屋		11.10
384-10	大木屋2	〃	〃	字大木屋		3.00
384-11	大木屋3	〃	〃	字大木屋		2.64
384-12	大木屋4	〃	〃	字大木屋		0.12
384-13	杉宇	〃	〃	字杉宇		1.08
384-14	王余魚谷1	〃	〃	王余魚谷		3.00
384-15	王余魚谷2	〃	〃	王余魚谷		1.80
384-16	王余魚谷3	〃	〃	字王余魚谷		0.06
384-17	請1	〃	〃	字請		1.20
384-18	請2	〃	〃	字請		1.47
384-19	皆ノ瀬東又	〃	〃	字皆ノ瀬		3.06
384-20	皆ノ瀬	〃	〃	字皆ノ瀬		0.24
384-21	荒瀬	〃	〃	字荒瀬		0.18
384-22	榎木屋1	〃	〃	字榎木屋		0.78

4-10 山地に起因する災害危険地一覧表

山地に起因する災害危険地一覧表 令和5年4月1日現在

地区番号	崩壊土砂流出危険地区 地区名	所在地			面積(ha)	備考
		郡市	町村・大字	字		
384-23	樫木屋 2	海部郡	海陽町海南	樫木屋	4.20	
384-24	樫木屋向	〃	〃	字樫木屋向	0.06	
384-25	樫木屋 3	〃	〃	樫木屋	2.10	
384-26	上小谷 1	〃	〃	字上小谷	0.45	
384-27	上小谷 2	〃	〃	字上小谷	0.72	
384-28	北峯	〃	〃	字北峯	0.54	
384-29	小川	〃	〃	字オオムカエ	0.30	
384-30	玉笠	〃	〃	字玉笠	0.15	
384-31	山鳥	〃	〃	字山鳥	2.25	
384-32	神野	〃	〃	字大谷	0.27	
384-33	三筒	〃	〃	字三筒	0.03	
384-34	ヲボラ	〃	〃	ヲボラ	3.80	
384-35	皆津 1	〃	〃	字オボラ	0.03	
384-36	皆津 2	〃	〃	字大又	1.08	
384-37	上大内 1	〃	〃	字上大内	0.03	
384-38	上大内 2	〃	〃	字上大内	0.03	
384-39	上大内 3	〃	〃	大又	0.50	
384-40	中大内	〃	〃	字中大内	0.03	
384-41	ヲボラ 1	〃	〃	字オボラ	0.06	
384-42	ヲボラ 2	〃	〃	字オボラ	0.27	
384-43	穴瀬谷	〃	〃	字上穴瀬谷	1.20	
384-44	足谷	〃	〃	岡本	0.90	
384-45	笹草	〃	〃	字笹草	0.78	
384-46	笹無谷 1	〃	〃	字笹無谷	3.90	
384-47	笹無谷 2	〃	〃	字笹無谷	0.80	
384-48	笹無谷 3	〃	〃	字笹無谷	0.03	
384-49	笹無谷 4	〃	〃	字笹無谷	0.30	
384-50	熟田	〃	〃	坂田	0.40	
384-51	大山	〃	〃	字荒瀬	3.00	
384-52	竹ノ内 1	〃	〃	字竹ノ内	1.08	
384-53	竹ノ内 2	〃	〃	字竹ノ内	0.45	
384-54	広谷	〃	〃	広谷	0.09	
384-55	保勢	〃	〃	字保勢 1 1 2 - 1 2	2.00	
384-56	大木屋 5	〃	〃	大木屋	4.20	
384-57	東桑原	〃	〃	東桑原	0.10	
384-58	玉笠 2	〃	〃	玉笠	0.72	
384-59	下皆津	〃	〃	大又	2.76	
384-60	木戸ヶ谷	〃	〃	壺津	1.35	
384-61	恵屋	〃	〃	小川	1.80	
385-1	田尻	海部郡	海陽町海部	字田尻	0.12	
385-2	大谷	〃	〃	字大谷	2.10	
385-3	富田	〃	〃	南沢	0.27	
385-4	馬場 1	〃	〃	字馬場	0.99	
385-5	馬場 2	〃	〃	字箕川	1.20	
385-6	片山	〃	〃	字片山	0.05	
385-7	西敷	〃	〃	西敷	8.70	
385-8	東谷	〃	〃	字東谷	0.09	
385-9	槇山川	〃	〃	字槇山	0.36	
385-10	中山	〃	〃	字カネガクチ	0.06	
385-11	居敷	〃	〃	字居敷	0.18	
385-12	轟	〃	〃	字轟	1.08	
385-13	中沢	〃	〃	字轟	0.24	
385-14	中ヶイ	〃	〃	字中ヶイ	0.24	
385-15	一字谷	〃	〃	一字谷	1.20	
385-16	鹿ヶ谷	〃	〃	字鹿ヶ谷	0.15	
385-17	小那佐	〃	〃	那佐	0.90	
386-1	西谷 1	海部郡	海陽町穴喰	字石	2.25	
386-2	西谷 2	〃	〃	字石	3.00	
386-3	カケ橋谷	〃	〃	石	6.00	
386-4	東谷	〃	〃	字東谷	6.48	
386-5	阿瀬川	〃	〃	字権田	5.58	
386-6	逆竹	〃	〃	字逆竹	0.54	
386-7	池ヶ谷	〃	〃	字池ヶ谷	3.60	
386-8	美濃ヶ谷	〃	〃	字坂本	4.68	
386-9	蔭	〃	〃	字蔭	0.12	

4-10 山地に起因する災害危険地一覧表

地区番号	崩壊土砂流出危険地区 地区名	所在地			面積(ha)	備考
		郡市	町村・大字	字		
386-10	大久保	海部郡	海陽町穴喰	字陰		0.03
386-11	藤谷	〃	〃	字北路		3.24
386-12	寺谷	〃	〃	久尾		3.00
386-13	久尾 1	〃	〃	字久尾		0.27
386-14	久尾 2	〃	〃	字久尾		1.44
386-15	船津谷 1	〃	〃	船津谷		3.90
386-16	船津谷 2	〃	〃	船津谷		0.90
386-17	船津	〃	〃	船津谷		0.72
386-18	僧都谷 1	〃	〃	字僧都谷		0.57
386-19	僧都谷 2	〃	〃	字僧都谷		0.36
386-20	僧都谷 3	〃	〃	字僧都谷		0.03
386-21	北路	〃	〃	字北路		0.12
386-22	船津 1	〃	〃	船津		1.35
386-23	船津 2	〃	〃	猪ノ鼻		0.15
386-24	ナカゴシ	〃	〃	字船津		0.18
386-25	中谷 1	〃	〃	字西谷		1.32
386-26	中谷 2	〃	〃	字中谷		0.72
386-27	中谷 3	〃	〃	字中谷		0.36
386-28	猪の鼻	〃	〃	字猪の鼻		1.32
386-29	神子屋敷	〃	〃	字オバナ		1.08
386-30	茅尾	〃	〃	字茅尾		3.96
386-31	地の内	〃	〃	字地の内		1.92
386-32	九ソウ谷	〃	〃	字九ソウ		0.90
386-33	天神後	〃	〃	字九ソウ		0.42
386-34	北河内 1	〃	〃	字北河内		1.95
386-35	北河内 2	〃	〃	字北河内		1.50
386-36	北河内 3	〃	〃	北河内		3.00
386-37	北河内 4	〃	〃	字北河内		1.17
386-38	北河内 5	〃	〃	字北河内		0.84
386-39	日比字	〃	〃	字日比字		0.30
386-40	落合 1	〃	〃	字落合		1.20
386-41	落合 2	〃	〃	字落合		0.12
386-42	安井	〃	〃	字田光地		1.92
386-43	安養寺	〃	〃	字安養寺		0.81
386-44	坂取 1	〃	〃	字坂取		0.36
386-45	坂取 2	〃	〃	字坂取		0.41
386-46	正梶	〃	〃	正梶		0.24
386-47	古目	〃	〃	古目62-124		0.18
386-48	猪の鼻 2	〃	〃	猪鼻		0.41
386-49	新屋前	〃	〃	芥付		0.27
386-50	那佐	〃	〃	那佐		0.14
	小計	128 地区				191.03
407-1	浦ノ池西	阿波市	土成町	浦池白木谷		1.20
407-2	指谷上	〃	〃	水田字指谷151		0.75
407-3	半大夫	〃	〃	浦池半大夫		0.75
407-4	九頭宇谷	〃	〃	浦池九頭宇		1.47
407-5	法寺谷	〃	〃	土成字鈴川54		1.47
407-6	櫻原	〃	〃	土成字鈴川41		3.60
407-7	山の木	〃	〃	土成字鈴川40-3		0.75
407-8	鈴川下	〃	〃	土成字鈴川25		0.54
407-9	鈴川奥	〃	〃	土成字鈴川32		1.50
407-10	前田	〃	〃	土成字前田		0.90
407-11	熊谷	〃	〃	土成字鈴川		0.42
407-12	八丁谷	〃	〃	宮川内字射場ヶ丸5		1.80
407-13	八丁谷下	〃	〃	宮川内字日僧7		1.62
407-14	日僧谷	〃	〃	宮川内字日僧18		1.50
407-15	角倉谷	〃	〃	宮川内字角倉7-1		3.90
407-16	藤ヶ内	〃	〃	宮川内字相坂186-2		3.30
407-17	藤ヶ内谷	〃	〃	宮川内字藤ヶ内		4.20
407-18	宮川内上流	〃	〃	宮川内字御所57		6.00
407-19	御所	〃	〃	宮川内字上畑81-11		2.70
407-20	次郎助谷	〃	〃	宮川内字次郎助3		3.15
407-21	竜倉谷	〃	〃	宮川内字相婦89-1		3.00
407-22	相婦谷	〃	〃	宮川内字相婦68-9		1.80
407-23	相婦谷中	〃	〃	宮川内字落倉13-2		0.60

4-10 山地に起因する災害危険地一覧表

4-10 山地に起因する災害危険地一覧表

山地に起因する災害危険地一覧表 令和5年4月1日現在

地区番号	崩壊土砂流出危険地区 地区名	所在地			面積(ha)	備考
		郡市	町村・大字	字		
407-24	相桶谷下	阿波市	土成町	宮川内字落倉13-1	0.15	
407-25	落倉谷	"	"	宮川内字落倉	1.98	
407-26	落倉	"	"	宮川内字落倉5-1	2.40	
407-27	ゆすわ谷	"	"	宮川内字落久保99-1	0.75	
407-28	大畑	"	"	高尾字佐古65	0.54	
407-29	山王子西	"	"	高尾字深谷138	3.24	
407-30	山王子東	"	"	高尾字深谷138	3.24	
407-31	佐古	"	"	高尾字佐古127-2	1.50	
407-32	高尾	"	"	高尾字山王子31-1	0.09	
421-1	番所上	阿波市	市場町	国行	2.40	
421-2	番所下	"	"	国行	2.88	
421-3	大影上	"	"	国行	2.64	
421-4	大影中	"	"	国行	1.62	
421-5	大影下	"	"	ニイヤ	3.24	
421-6	相栗谷	"	"	相栗	1.35	
421-7	竹倉谷	"	"	竹倉	3.36	
421-8	川原榮上	"	"	仁賀木	1.68	
421-9	境目1	"	"	川原芝	1.27	
421-10	境目2	"	"	川原芝	0.18	
421-11	川原芝下1	"	"	川原芝	1.92	
421-12	川原芝下2	"	"	川原芝443-7	1.20	
421-13	荒神谷	"	"	川原芝	0.45	
421-14	遅越	"	"	遅越	0.84	
421-15	岩野上	"	"	遅越	0.90	
421-16	古屋敷	"	"	竹倉	1.05	
421-17	大月谷上	"	"	大月	1.80	
421-18	大月谷下	"	"	大月	3.96	
421-19	小竹	"	"	小月	1.44	
421-20	岩野北	"	"	岩野	2.10	
421-21	岩野	"	"	岩野	0.72	
421-22	白水下	"	"	白水192	1.80	
421-23	大北上	"	"	大北	0.90	
421-24	大北下(ヤカイ谷)	"	"	大北	2.64	
421-25	川北	"	"	川北598	2.40	
421-26	座主谷	"	"	座主	2.16	
421-27	蛭子	"	"	北谷	1.26	
421-28	西仁賀木	"	"	仁賀木	1.32	
421-29	中ノ名上1	"	"	仁賀木	0.36	
421-30	中ノ名上2	"	"	仁賀木13	0.90	
421-31	中ノ名中	"	"	仁賀木	0.60	
421-32	西谷	"	"	仁賀木	0.30	
421-33	仁賀木	"	"	奥日開谷	1.44	
421-34	奥日開谷	"	"	奥日開谷	0.63	
421-35	奥日開谷上	"	"	奥日開谷	1.08	
421-36	花子	"	"	東花子	0.81	
421-37	花子下	"	"	東花子	0.63	
421-38	楠根地	"	"	東花子	2.40	
421-39	タカズテ谷	"	"	東谷奥	0.72	
421-40	長谷	"	"	東谷奥	1.80	
421-41	西仁賀木下	"	"	奥日開谷	0.24	
421-42	妙見谷	"	"	原田	2.04	
421-43	根来谷	"	"	根来	2.70	
421-44	仁賀木橋下	"	"	仁賀木	0.72	
421-45	為後	"	"	為後	5.94	
421-46	馬木谷上	"	"	野田原	1.26	
421-47	僧都	"	"	稲荷・僧都	3.96	
421-48	高西谷	"	"	高西102	6.00	
421-49	金清上	"	"	棚谷	2.52	
421-50	金清下	"	"	金清	0.60	
421-51	柿木谷	"	"	坤山	2.10	
421-52	坤山	"	"	坤山	0.29	
421-53	柿ノ木谷下	"	"	坤山	0.36	
421-54	観音谷	"	"	乾山	1.50	
421-55	乾山	"	"	乾山	0.33	
421-56	前の谷	"	"	小竹	1.26	

地区番号	崩壊土砂流出危険地区 地区名	所在地			面積(ha)	備考
		郡市	町村・大字	字		
421-57	北芋地谷	阿波市	市場町	小竹	0.72	
421-58	芋地谷	"	"	小竹	0.84	
421-59	法寺谷	"	"	原洲	0.72	
422-1	引地谷上流	阿波市	阿波町	伊沢谷東縁	0.72	
422-2	引地谷	"	"	字引地	0.75	
422-3	東縁	"	"	伊沢谷東縁	0.48	
422-4	引地谷下流	"	"	字引地	0.36	
422-5	東縁下1	"	"	伊沢谷東縁	0.45	
422-6	引地1	"	"	字引地	0.72	
422-7	東縁下2	"	"	伊沢谷東縁163-7	1.80	
422-8	引地2	"	"	字引地	1.56	
422-9	東縁下3	"	"	伊沢谷東縁163-2	1.80	
422-10	引地3	"	"	引地	1.20	
422-11	真重谷	"	"	真重	0.36	
422-12	真重	"	"	真重92-2	0.48	
422-13	霧ヶ谷	"	"	真重219	1.05	
422-14	亀底谷	"	"	亀底	0.72	
422-15	立割谷	"	"	立割	1.17	
422-16	北久保谷	"	"	北久保	1.65	
422-17	南谷	"	"	広野	1.05	
422-18	藤ヶ谷上	"	"	広野	0.18	
422-19	藤ヶ谷下	"	"	糸下	0.84	
422-20	明地谷	"	"	明地谷	2.34	
422-21	芝生谷	"	"	棚ヶ窪	1.80	
422-22	北谷	"	"	北正広	0.31	
422-23	芋場谷	"	"	芋場	0.24	
422-24	梅ノ東	"	"	姥ヶ懐10	0.08	
422-25	土柱谷	"	"	桜ノ岡	1.80	
422-26	五名谷	"	"	北山	0.63	
422-27	五名谷下	"	"	北山	0.75	
422-28	西谷	"	"	東長峰	0.58	
422-29	北岡谷	"	"	中長峰	1.96	
422-30	飛谷	"	"	麩谷	1.15	
422-31	大久保谷本流	"	"	大久保	0.90	
422-32	泉谷	"	"	大久保	0.36	
422-33	八万谷	"	"	大久保	0.48	
422-34	しゃっかし谷	"	"	大久保	0.60	
422-35	たちぼな谷	"	"	大久保	0.90	
422-36	ウサギ谷	"	"	大久保	0.60	
422-37	北内谷	"	"	大久保	0.27	
422-38	イスリハ谷	"	"	天西山	0.39	
422-39	大佐古谷	"	"	天西山242	0.27	
422-40	棚谷	"	"	天西山46	1.62	
422-41	ミコン谷	"	"	北内谷南	0.36	
422-42	柏谷	"	"	柏谷左右	0.84	
422-43	柳谷	"	"	天西山	0.48	
422-44	松谷	"	"	天西山	0.27	
	小計	135地区			193.38	
441-1	壇ノ原	吉野川市	鴨島町	字壇ノ原	1.05	
441-2	樋山地	"	"	字樋山地435	0.90	
441-3	長戸谷1	"	"	字樋山地	0.48	
441-4	長戸谷2	"	"	字滝倉	0.84	
441-5	長戸谷3	"	"	字滝倉・長戸	0.90	
441-6	敷地谷	"	"	字シンパヤシ	0.45	
441-7	藤井谷川	"	"	字西端山	1.68	
441-8	天神谷1	"	"	字天神	2.10	
441-9	天神谷2	"	"	字天神	0.96	
441-10	天神谷3	"	"	字天神	0.12	
441-11	東端山谷	"	"	字東端山	2.16	
441-12	三谷川	"	"	深堀2117	1.50	
441-13	西浦谷	"	"	字トカツイワ	1.80	
441-14	一丁谷	"	"	字ヨコウ	1.35	
441-15	西寺谷	"	"	字下山	0.75	
441-16	阿葉谷	"	"	字阿葉谷	1.80	
441-17	玄華寺谷	"	"	字広谷	1.05	

4-10 山地に起因する災害危険地一覧表

山地に起因する災害危険地一覧表

令和5年4月1日現在

地区番号	崩壊土砂流出危険地区 地区名	所在地			面積(ha)	備考
		郡市	町村・大字	字		
441-18	長谷	吉野川市	鴨島町	字廣谷2179-3	1.50	
441-19	上浦上	"	"	字廣谷2105	2.40	
441-20	上浦谷	"	"	字王取1909-2	0.30	
441-21	竜高東谷	"	"	字浦山2032-1	1.05	
441-22	立石谷	"	"	字ウラヤマ	2.64	
442-1	八幡谷	吉野川市	川島町	字八幡213	1.35	
442-2	善勝寺谷	"	"	字王子	1.50	
442-3	王子谷	"	"	字王子	0.72	
442-4	唐戸谷	"	"	字王子386	2.10	
442-5	吉本	"	"	字吉本	1.68	
442-6	薬師寺谷	"	"	字唐戸	1.68	
442-7	大戸井谷上	"	"	字樋口	0.27	
442-8	大戸井谷下	"	"	字樋口113-4	1.68	
442-9	近久谷	"	"	字齋ヶ巢	1.20	
442-10	齋ヶ巢谷川	"	"	字齋ヶ巢	1.05	
442-11	風呂谷川	"	"	字イワ3019	0.78	
442-12	神宮谷	"	"	字イワ3010-1	0.90	
442-13	天神	"	"	字山ノ原2981-1	1.80	
442-14	久保田1	"	"	字ヤマノハラ	2.10	
442-15	久保田2	"	"	字山ノ原2970	1.80	
442-16	源光寺谷	"	"	字植桜	2.52	
442-17	古地谷1	吉野川市	川島町	字湯吸143-1	0.90	
442-18	古地谷2	"	"	字湯吸	0.84	
442-19	湯吸谷	"	"	字湯吸121-1	2.31	
443-1	貞田	吉野川市	山川町	字貞田	1.68	
443-2	大藤谷1	"	"	字大藤	0.30	
443-3	大藤谷上	"	"	字大藤谷	0.42	
443-4	大藤西谷上	"	"	字大藤谷	0.34	
443-5	大藤西谷下	"	"	字木戸口	0.45	
443-6	大藤谷下	"	"	字カシノモト	1.44	
443-7	大藤谷2	"	"	字御旅館	0.38	
443-8	八幡谷	"	"	字黒岩1,2,37	3.60	
443-9	矢落	"	"	字矢落	1.95	
443-10	西山谷	"	"	字牛ノ子尾	4.50	
443-11	奥野井谷上	"	"	字奥野井	3.60	
443-12	奥野井谷中	"	"	字奥野井	1.68	
443-13	奥野井谷下1	"	"	字奥野井	0.75	
443-14	奥野井谷下2	"	"	字奥ノ井93	2.70	
443-15	榎谷上	"	"	字榎谷	1.47	
443-16	榎谷1	"	"	字榎谷	0.63	
443-17	楠根地	"	"	字楠根地	3.60	
443-18	榎谷下	"	"	字榎谷	1.35	
443-19	大内上	"	"	字大内上	0.32	
443-20	大内谷	"	"	字大内208	3.30	
443-21	榎谷2	"	"	字榎谷	2.52	
443-22	紙漣	"	"	字桑内	1.80	
443-23	奥川田	"	"	字久宗343-1	2.70	
443-24	井上	"	"	字久宗345-1	3.60	
443-25	奥原谷	"	"	字オオムロ	2.64	
443-26	八幡谷下	"	"	字川田八幡	0.74	
443-27	天王原	"	"	字川田八幡60	1.50	
443-28	西野峰1	"	"	字西野峰	1.05	
443-29	西野峰2	"	"	字西野峰	1.44	
443-30	横走	"	"	字赤岩37-2	1.50	
443-31	坂田1	"	"	字赤岩	0.45	
443-32	坂田2	"	"	字浦山	0.84	
443-33	浦山	"	"	字浦山	0.18	
443-34	権見谷	"	"	字東麓	0.15	
443-35	どんど谷1	"	"	字東麓	0.54	
443-36	どんど谷2	"	"	字東麓	0.13	
443-37	忌部谷西	"	"	字東麓	1.47	
443-38	忌部谷	"	"	字忌部山	0.38	
443-39	忌部谷東	"	"	字忌部山	1.80	
443-40	日鷲谷	"	"	日鷲谷	0.30	
444-1	母衣春露谷	吉野川市	美郷	字小竹	2.10	

4-10 山地に起因する災害危険地一覧表

地区番号	崩壊土砂流出危険地区 地区名	所在地			面積(ha)	備考
		郡市	町村・大字	字		
444-2	小竹谷	吉野川市	美郷	字小竹谷	5.10	
444-3	西条西	"	"	西条	3.24	
444-4	大岸谷	"	"	字岸宗	0.90	
444-5	竹屋敷	"	"	字西條	0.90	
444-6	上東条谷	"	"	字上東条谷	0.43	
444-7	中筋	"	"	字中分	1.08	
444-8	竇谷	"	"	字穴地250	2.64	
444-9	大平谷	"	"	字大平一野山	6.48	
444-10	下浦谷	"	"	字下浦	0.72	
444-11	南古井谷	"	"	字倉羅	1.10	
444-12	倉羅谷	"	"	字滝ヶ山	1.68	
444-13	古井上	"	"	字古井	0.60	
444-14	照尾谷	"	"	字照尾279	0.84	
444-15	別枝山	"	"	字平	0.48	
444-16	宗田谷	"	"	字宗田	1.20	
444-17	宗田東谷	"	"	字宗田	6.00	
444-18	重野尾	"	"	字重野尾85	3.00	
444-19	柿谷	"	"	字柿谷225	5.10	
444-20	山王谷	"	"	字山王	2.88	
444-21	古土地	"	"	字古土地	0.38	
444-22	来見坂谷	"	"	字来見坂	1.20	
444-23	木屋浦	"	"	字木屋浦379	2.52	
444-24	中の谷	"	"	字東山峠	2.40	
444-25	月の谷	"	"	字月野245	2.10	
444-26	殿河	"	"	字殿河133-1	0.27	
444-27	栗木	"	"	字栗木	0.15	
444-28	翔谷1	"	"	字翔谷	1.80	
444-29	翔谷2	"	"	字翔谷	0.90	
444-30	翔谷3	"	"	字翔谷	0.75	
444-31	翔谷4	"	"	字翔谷438	1.50	
444-32	大鹿谷	"	"	字大鹿220-1	2.10	
444-33	管草	"	"	字管草58-4	6.00	
444-34	谷蔵谷	"	"	字上谷	2.31	
444-35	花地1	"	"	字花地58	1.80	
444-36	花地2	"	"	字花地85	1.50	
444-37	フズ谷	"	"	字上谷	1.08	
444-38	奥丸谷	"	"	字奥丸	3.36	
444-39	東庄古谷	"	"	字奥丸	1.05	
444-40	中庄古谷	"	"	字奥丸64	2.40	
444-41	西庄古谷	"	"	字奥丸	1.44	
444-42	つみきり谷	"	"	字古土地82	0.90	
444-43	鎌谷川	"	"	字恵美子295	1.47	
444-44	湯下東谷	"	"	字湯下285	1.62	
444-45	湯下谷	"	"	字土用地	1.50	
444-46	土用地谷	"	"	字土用地	1.68	
444-47	毛無谷	"	"	字毛無	2.16	
444-48	川俣	"	"	字川俣20-1	0.18	
444-49	副石谷	"	"	字土井の奥	0.30	
444-50	土井奥谷	"	"	字土井の奥	0.30	
444-51	種野谷1	"	"	字土井の奥	0.30	
444-52	種野谷2	"	"	字土井の奥	0.09	
444-53	種野谷3	"	"	字峠三山	0.18	
444-54	種野谷4	"	"	字峠三山	0.30	
444-55	種野谷5	"	"	字峠三山	0.30	
444-56	種野谷6	"	"	字峠三山	0.32	
444-57	種野谷7	"	"	字峠三山	0.36	
444-58	種野谷8	"	"	字峠三山	0.32	
444-59	副石谷1	"	"	字副石	0.63	
444-60	副石谷2	"	"	字副石	0.32	
444-61	高野谷	"	"	字高野	0.54	
444-62	中滝谷	"	"	字下林	0.67	
444-63	横山	"	"	字横山	0.60	
444-64	土井奥谷2	"	"	字土井の奥	0.25	
	小計 145地区				213.92	

山地に起因する災害危険地一覧表

令和5年4月1日現在

地区番号	崩壊土砂流出危険地区 地区名		所在地		面積(ha)	備考
	郡市	町村・大字	字			
461-1	大平上	美馬市	脇町	字大平	0.27	
461-2	大平	"	"	字平帽子	0.96	
461-3	平帽子	"	"	字平帽子	0.68	
461-4	平帽子下	"	"	字栗野	8.40	
461-5	上中野	"	"	字上中野	4.32	
461-6	下中野	"	"	字クズガダニ	0.68	
461-7	中八下	"	"	字ツツガサコ	1.17	
461-8	小星西	"	"	字北星	0.29	
461-9	津山	"	"	字北星65	3.00	
461-10	小星	"	"	字井口810	0.72	
461-11	倉井	"	"	字井口	1.19	
461-12	井口西	"	"	字井口西	0.38	
461-13	芋穴	"	"	字芋穴796	1.89	
461-14	横倉東	"	"	字横倉385	5.70	
461-15	川原柴東	"	"	字川原柴東	0.50	
461-16	暮畑北	"	"	字暮畑	0.18	
461-17	暮畑下	"	"	字暮畑	1.89	
461-18	暮畑	"	"	字暮畑	3.00	
461-19	暮畑上	"	"	字暮畑	0.93	
461-20	梨子の木1	"	"	字梨子の木	1.26	
461-21	梨子の木2	"	"	字梨子の木西	0.17	
461-22	井口東	"	"	井口東	2.10	
461-23	井口	"	"	井口東	0.90	
461-24	上の原(井口東)	"	"	字井口東	0.65	
461-25	福堂谷	"	"	字馬木	1.08	
461-26	池の奥上1	"	"	字池の奥	0.66	
461-27	池の奥上2	"	"	新山	0.90	
461-28	黒北谷	"	"	字新町	4.50	
461-29	佐尾原	"	"	字国見丸88	1.80	
461-30	小森下	"	"	字中尾	1.41	
461-31	鼓尾谷	"	"	字下大滝	2.70	
461-32	鼓尾	"	"	字中屋敷	1.44	
461-33	井坪	"	"	字井坪	1.25	
461-34	番匠屋	"	"	字番匠屋	2.85	
461-35	大谷東	"	"	字大谷東	1.44	
461-36	大谷南	"	"	字大谷南	0.53	
461-37	柴床上	"	"	字北庄	0.51	
461-38	段	"	"	段	0.23	
461-39	広棚上	"	"	字西俣名	3.00	
461-40	広棚下	"	"	字西俣名2523	2.73	
461-41	出葉1	"	"	字西赤谷	0.66	
461-42	出葉2	"	"	字西赤谷	1.05	
461-43	出葉3	"	"	字西赤谷	1.28	
461-44	夏子	"	"	字夏子	3.60	
461-45	相立	"	"	字西俣名	3.90	
461-46	相立上	"	"	字西俣名	3.45	
461-47	清水1	"	"	字西俣名	2.25	
461-48	清水2	"	"	字清水	3.30	
461-49	今杖	"	"	字西俣名	2.55	
461-50	花瀬	"	"	東俣名花瀬	1.08	
461-51	花瀬谷	"	"	字東俣名1761	2.91	
461-52	金川	"	"	字東俣名1613	2.00	
461-53	古屋敷	"	"	東俣名	0.27	
461-54	はれの谷	"	"	東俣名	0.36	
461-55	松尾畑	"	"	東俣名	2.16	
461-56	御所野1	"	"	東俣名御所野	0.63	
461-57	御所野2	"	"	字東俣名	0.27	
461-58	御所野3	"	"	字東俣名	0.18	
461-59	御所野4	"	"	字1054	2.63	
461-60	雨夜	"	"	東俣名雨夜	4.50	
461-61	横野	"	"	字横野	1.04	
461-62	桐野上	"	"	字桐野上	1.23	
461-63	冬畑	"	"	字東赤谷	4.20	
461-64	東阿串	"	"	字東阿串	0.88	
461-65	東赤谷	"	"	東赤谷名1	1.11	

地区番号	崩壊土砂流出危険地区 地区名		所在地		面積(ha)	備考
	郡市	町村・大字	字			
461-66	大場池1	美馬市	脇町	大場池1	0.71	
461-67	大場池2	"	"	大場池2	0.68	
461-68	大場池3	"	"	大場池3	1.20	
461-69	東赤谷名	"	"	東赤谷名2	1.50	
461-70	美村	"	"	字西赤谷	1.13	
461-71	五大谷	"	"	東赤谷名3	3.42	
461-72	番所	"	"	字西赤谷3210	1.10	
461-73	貞安	"	"	字西赤谷3184	1.28	
461-74	大木原	"	"	字曾江名	1.93	
461-75	船久保(かりも谷)	"	"	字船久保	1.11	
461-76	土井	"	"	字土井	0.42	
461-77	西上野	"	"	字西上野	0.07	
461-78	学の池	"	"	字西上野	0.26	
461-79	田上	"	"	田上	7.25	
461-80	下大滝	"	"	字下大滝	1.20	
461-81	井口2	"	"	字井口	0.21	
461-82	段名1	"	"	段名	0.72	
461-83	段名2	"	"	段名	0.21	
462-1	船屋西	美馬市	美馬町	字船屋西	0.99	
462-2	船屋東	"	"	字船屋突落	0.99	
462-3	城西	"	"	字城	0.14	
462-4	突落	"	"	字突落	0.54	
462-5	城東	"	"	字城	0.45	
462-6	城	"	"	字里西屋敷	0.36	
462-7	露の谷	"	"	字里西屋敷	0.45	
462-8	虎杖佐古南	"	"	字虎杖佐古南	1.05	
462-9	虎杖佐古北	"	"	字虎杖佐古北	1.68	
462-10	西大久保南	"	"	字西大久保	0.84	
462-11	西大久保東	"	"	字西大久保	1.26	
462-12	夏弥喜谷	"	"	字夏弥喜	2.10	
462-13	夏弥喜谷東	"	"	字夏弥喜	2.31	
462-14	倉尾	"	"	字高倉	1.26	
462-15	吉水上	"	"	字藤浦39	0.45	
462-16	吉水下	"	"	字吉水	0.15	
462-17	後谷下	"	"	字後谷	0.18	
462-18	後谷	"	"	字後谷	1.26	
462-19	東荒川	"	"	字塚坂	1.68	
462-20	東原西	"	"	字東原	0.27	
462-21	東原	"	"	字東原	0.26	
462-22	東原中	"	"	字東原	0.05	
462-23	東原東	"	"	字横尾	0.60	
462-24	猿ヶ谷	"	"	字横尾59	0.18	
462-25	井出谷	"	"	字大佐古6	0.42	
462-26	白地	"	"	字白地	0.90	
462-27	藤字1	"	"	字道ノ上1	0.45	
462-28	味噌ヶ久保1	"	"	字味噌ヶ久保	0.36	
462-29	味噌ヶ久保2	"	"	字味噌ヶ久保	0.75	
462-30	葛尾木	"	"	字藤字10-5	0.63	
462-31	藤字2	"	"	字藤字	0.48	
462-32	立見山	"	"	字立見山	1.05	
462-33	梅ヶ久保	"	"	字梅ヶ久保	0.60	
462-34	篠谷	"	"	字滝ノ宮	0.27	
462-35	姥母ヶ谷	"	"	池ノ浦	1.68	
462-36	祖殿ヶ谷西	"	"	字北土ヶ久保	0.36	
462-37	祖殿ヶ谷中	"	"	字池の浦85	0.24	
462-38	祖殿ヶ谷東	"	"	字西段160	0.36	
462-39	宗重	"	"	字東段	2.10	
462-40	坊僧	"	"	字東段	2.40	
462-41	入倉上	"	"	字入倉	2.70	
462-42	神場谷	"	"	字入倉	1.62	
462-43	入倉中	"	"	字入倉中	1.89	
462-44	丈寄上	"	"	字丈寄上	1.05	
462-45	切久保	"	"	字正部	1.02	
462-46	大久保1	"	"	字大久保	1.68	
462-47	大久保下	"	"	字大久保	0.42	

4-10 山地に起因する災害危険地一覧表

山地に起因する災害危険地一覧表 令和5年4月1日現在

地区番号	崩壊土砂流出危険地区		所在地			面積(ha)	備考
	地区名	地区名	郡市	町村・大字	字		
462-48	大久保2	美馬市	美馬町		字丸山	0.27	
462-49	西の谷				字芝坂	0.48	
466-1	内田1	美馬市	穴吹町		字内田奥	1.35	
466-2	内田2				字内田奥	4.05	
466-3	内田3				字内田531	1.90	
466-4	内田4				字内田奥	2.25	
466-5	葛生				字葛生	0.30	
466-6	平谷下				字平谷	2.40	
466-7	平谷上				字平谷	1.50	
466-8	平谷1				字平谷	3.15	
466-9	平谷2				字平谷	1.35	
466-10	藤原上				字平谷50,51	3.00	
466-11	奥北又上				字北又	1.20	
466-12	北又谷川				北又	1.50	
466-13	北又				字北又	0.45	
466-14	川瀬				字川瀬119	0.27	
466-15	大佐古				字生子屋敷	0.36	
466-16	上受下谷				字生子屋敷	0.45	
466-17	中瀬谷				字生子屋敷	1.50	
466-18	四合地				字四合地	0.72	
466-19	大内谷川				大内	12.30	
466-20	奥クワイワ谷				字梶山	60.00	
466-21	ホ子谷				字梶山	0.18	
466-22	コウリ谷				字梶山	7.00	
466-23	オオピラ谷				字梶山	0.18	
466-24	ドウノオク谷				字調子野	2.00	
466-25	アセヨウチ谷				字梶山	0.90	
466-26	カミナナギ谷				字梶山	25.00	
466-27	第2黒川谷				字調子野	8.00	
466-28	宮内				字宮内570-1	0.36	
466-29	丸山谷				字猿飼	0.36	
466-30	瀧名				字瀧名	0.81	
466-31	西山1				字西山	0.45	
466-32	西山2				字西山351	0.27	
466-33	初草				字初草	1.17	
466-34	仕出原				字仕出原	2.52	
466-35	境西谷				字仕出原	0.99	
466-36	空野				字空野	1.89	
466-37	平野				字平野	1.32	
466-38	揮村				字上谷	0.36	
466-39	川原田1					2.10	
466-40	川原田2				字新開	1.80	
466-41	天神谷				字小島	0.90	
466-42	寺尾谷				字小島	0.30	
466-43	不定谷				字小島	0.72	
466-44	一の谷				字小島	1.26	
466-45	中村谷				字小島	0.36	
466-46	石神谷				字小島	1.08	
466-47	アミク堂谷				字小島	0.72	
466-48	東分谷				字小島1892-1	0.72	
466-49	堀の谷				字小島	0.12	
466-50	鎌田谷				字小島	0.27	
466-51	神田谷				字小島3018-3	0.90	
466-52	第一楠谷				字三谷	0.30	
466-53	三谷1				三谷	4.80	
466-54	三谷2				字小島	0.42	
466-55	尾山				字尾山91	0.27	
466-56	中野宮				中野宮	0.27	
466-57	生子屋敷				字生子屋敷	0.18	
466-58	左手				左手	1.80	
466-59	調子野				調子野	0.30	
445-1	中尾山	美馬市	木屋平		川上	3.00	
445-2	太合				字太合	0.90	
445-3	太合谷				字太合	3.60	
445-4	太合不動谷				太合	0.63	
445-5	谷口局谷				字谷口下	3.60	

4-10 山地に起因する災害危険地一覧表

地区番号	崩壊土砂流出危険地区		所在地			面積(ha)	備考
	地区名	地区名	郡市	町村・大字	字		
445-6	内宇夫	美馬市	木屋平		字内宇夫	2.88	
445-7	八幡				八幡	2.10	
445-8	川原谷				字八幡	27.75	
445-9	竹尾				字竹尾	4.80	
445-10	内川地				内川地	1.56	
445-11	麻衣				字麻衣	2.10	
445-12	久保				字川井	3.60	
445-13	川井				字川井	3.38	
445-14	大北谷				字大北	3.15	
445-15	大北				字大北	0.36	
445-16	南張谷				南張	6.30	
445-17	今丸				字今丸	0.90	
445-18	南二戸				字南二戸	0.35	
445-19	野々脇				野々脇	3.90	
445-20	市初				字市初	1.98	
445-21	秋谷				字秋谷	0.56	
445-22	樫原谷				字樫原谷	4.37	
445-23	向樫原				向樫原	3.00	
445-24	太合不動谷2				太合	1.80	
445-25	下佐古谷				川上	1.00	
445-26	上佐古谷				川上	1.00	
445-27	上屋敷谷				川上	1.00	
445-28	西平谷				川上	2.00	
445-29	茗荷谷				川上	2.00	
445-30	茗荷谷				川上	1.00	
445-31	屋根又谷				川上	3.24	
445-32	猪の谷				川上	4.00	
445-33	天狗石谷				川上	1.00	
	小計	224地区				459.99	
468-101	木地屋	美馬郡	つるぎ町一宇		木地屋 他4	1.68	国有林
463-1	大惣	美馬郡	つるぎ町半田		字小谷	6.60	
463-2	小谷川				字長野261-2	1.92	
463-3	倉尾				字小谷498	1.44	
463-4	樫尾1				樫尾	4.20	
463-5	樫尾2				樫尾	1.50	
463-6	小谷				字コダニ366	0.84	
463-7	長野				字長野	0.75	
463-8	紙屋1				字紙屋389	1.50	
463-9	紙屋2				紙屋	0.90	
463-10	葛城上				字葛城	0.63	
463-11	葛城				字葛城	0.45	
463-12	佐古戸1				字佐古戸	0.11	
463-13	佐古戸2				字佐古戸	0.75	
463-14	日開野1				字白石	0.27	
463-15	日開野2				字白石	0.36	
463-16	日開野3				字白石	0.45	
463-17	下喜来				字日開野642	1.50	
463-18	日開野4				字白石	2.40	
463-19	折坂1				折坂	0.27	
463-20	折坂2				折坂	0.16	
463-21	上蓮				字上蓮	0.24	
463-22	坂根				字日開野43-1	2.73	
463-23	青野				字青野	1.20	
463-24	高溝				字高溝	0.45	
463-25	下竹				字下竹	0.48	
463-26	白石				字白石	2.85	
463-27	一ノ瀬				字平良石1106	0.68	
463-28	平良石				平良石	3.30	
463-29	間の浦				字下竹	3.15	
463-30	化物谷				字東久保	2.70	
463-31	王子谷				字東久保	0.54	
463-32	火の口谷				字東久保	1.20	
463-33	馬越				字西久保	1.50	
463-34	蔭名				字蔭名	0.41	
463-35	蔭元				字蔭名460	0.36	
463-36	日浦				日浦	5.70	

4-10 山地に起因する災害危険地一覧表

4-10 山地に起因する災害危険地一覧表

山地に起因する災害危険地一覧表 令和5年4月1日現在

地区番号	崩壊土砂流出危険地区 地区名	所在地			面積(ha)	備考
		郡市	町村・大字	字		
463-37	東毛田 1	美馬郡	つるぎ町半田	字東毛田	0.90	
463-38	東毛田 2	"	"	東毛田	1.80	
463-39	東毛田 3	"	"	字東毛田	0.90	
463-40	東毛田 4	"	"	東毛田	1.50	
463-41	法曹谷	"	"	字松生	0.80	
463-42	田井 1	"	"	字田井	1.35	
463-43	田井 2	"	"	字田井	0.72	
463-44	大橋谷 1	"	"	字中藪	0.59	
463-45	大橋谷 2	"	"	字中藪	0.45	
463-46	大橋谷 2	"	"	字中藪	0.45	
463-47	長野 2	"	"	字長野	0.45	
463-48	葛城 2	"	"	字葛城	0.57	
463-49	上連 2	"	"	字上連	0.36	
464-1	成谷	美馬郡	つるぎ町貞光	字成谷	2.64	
464-2	鳴滝谷	"	"	字猿飼	3.60	
464-3	陰谷	"	"	字日浦	1.98	
464-4	日浦	"	"	字日浦	0.37	
464-5	中谷本流	"	"	字中谷	6.30	
464-6	中谷	"	"	字中谷295	1.44	
464-7	友内谷	"	"	字川見西	5.70	
464-8	中の谷	"	"	字長瀬635-1	2.25	
464-9	長瀬谷	"	"	字長瀬	0.38	
464-10	木屋	"	"	字木屋	0.27	
464-11	見恵頭上流	"	"	字家賀道下	2.52	
464-12	見恵頭上流西	"	"	字広谷東982	1.68	
464-13	広谷	"	"	字広谷	0.74	
464-14	乙部	"	"	乙部	4.20	
464-15	引地	"	"	引地	1.50	
464-16	別所谷上流	"	"	字浦山843	0.75	
464-17	別所谷下	"	"	字引地浦山	0.33	
464-18	バカ谷	"	"	字大久保	3.12	
464-19	間南谷	"	"	字間	0.36	
464-20	端山宮内	"	"	宮内	1.50	
464-21	太田西谷 1	"	"	字西山	0.84	
464-22	太田西谷 2	"	"	字西	1.20	
464-23	太田西谷 3	"	"	字太田	0.36	
464-24	道万西	"	"	字道万	0.36	
464-25	道万東	"	"	字道万	0.60	
465-1	石小屋	"	"	字木地屋	1.80	
465-2	石小屋西	"	"	字木地屋	1.26	
465-3	豆穴谷西	"	"	字木地屋	7.50	
465-4	豆穴谷	"	"	字木地屋	2.31	
465-5	カズロウ谷	"	"	字木地屋376	6.48	
465-6	名谷	"	"	字木地屋595	1.44	
465-7	音引谷	"	"	字大横398-1	3.60	
465-8	木地屋	"	"	字大横760	0.84	
465-9	内山谷	"	"	字中横	7.20	
465-10	オスサヤ谷	"	"	字大横	0.36	
465-11	赤松上	"	"	字赤松	1.35	
465-12	竹の瀬谷	"	"	字出羽4894	2.70	
465-13	竹の瀬谷北	"	"	字白井4883	0.96	
465-14	青瀬谷	"	"	白井	8.10	
465-15	わらび谷西	"	"	字出羽	2.64	
465-16	白井 1	"	"	字白井	3.60	
465-17	白井 2	"	"	字白井	1.36	
465-18	くずれ谷	"	"	字白井4770-3	2.16	
465-19	具釜谷	"	"	字明谷5449	1.68	
465-20	久藪谷上流	"	"	字久藪860	1.47	
465-21	桑平谷上流	"	"	字桑平	0.45	
465-22	桑平 1	"	"	字桑平	0.36	
465-23	桑平 2	"	"	字桑平	0.18	
465-24	桑平 3	"	"	字桑平	0.48	
465-25	名沢谷	"	"	字名沢	4.50	
465-26	葛籠	"	"	葛籠	0.30	
465-27	広沢	"	"	広沢	5.40	

地区番号	崩壊土砂流出危険地区 地区名	所在地			面積(ha)	備考
		郡市	町村・大字	字		
465-28	実平奥	美馬郡	つるぎ町貞光	字実平	1.50	
465-29	くまのうち谷	"	"	字実平	1.26	
465-30	渡瀬谷	"	"	字実平	0.90	
465-31	実平	"	"	実平	6.60	
465-32	開谷川	"	"	字実平	2.40	
465-33	杣野上	"	"	字実平	4.50	
465-34	杣野下	"	"	字実平	0.90	
465-35	奥大野	"	"	奥大野	3.90	
465-36	法正谷川	"	"	法正	6.60	
465-37	明谷	"	"	明谷	0.90	
465-38	伊良原	"	"	伊良原	2.10	
465-39	九藤中谷 1	"	"	字九藤中	2.31	
465-40	剪字谷 1	"	"	字剪字551	1.89	
465-41	剪字谷 2	"	"	字剪字555-2	1.26	
465-42	剪字谷 3	"	"	字藤365-1	1.05	
465-43	九藤中谷 2	"	"	字九藤中	1.80	
465-44	剪字谷 4	"	"	字剪字548-4	1.05	
465-45	剪字	"	"	字剪字	1.28	
465-46	剪字谷 5	"	"	字剪字548-2	1.47	
465-47	剪字谷 6	"	"	剪字	2.40	
465-48	赤子谷	"	"	字赤子谷	0.72	
465-49	剪字	"	"	字剪字	0.60	
	小計 124 地区				229.87	
208-101	落合山	三好市	東祖谷	落合	1.68	国有林
481-1	黒谷 1	三好市	三野町	太刀野山	3.00	
481-2	黒谷 2	"	"	太刀野山	2.70	
481-3	黒谷 3	"	"	字黒谷	7.20	
481-4	鶴石 1	"	"	字鶴石	4.80	
481-5	鶴石 2	"	"	字鶴石	4.20	
481-6	西福寺	"	"	字鶴石	0.45	
481-7	馬谷 1	"	"	字堂ノ谷	0.30	
481-8	馬谷 2	"	"	字堂ノ谷	0.90	
481-9	馬谷 3	"	"	字馬谷	0.60	
481-10	花園上 1	"	"	字花園上	0.18	
481-11	花園上 2	"	"	字花園上	0.90	
481-12	松尾 1	"	"	字井ノ久保	0.96	
481-13	松尾 2	"	"	字井ノ久保	0.96	
481-14	松尾 3	"	"	字井ノ久保	0.54	
481-15	松尾 4	"	"	字井ノ久保	0.50	
481-16	松尾 5	"	"	字井ノ久保	1.08	
481-17	松尾 6	"	"	字谷5615-9	14.40	
481-18	松尾 7	"	"	字谷5620-6	14.40	
481-19	松尾 8	"	"	字谷5596	1.08	
481-20	土釜 1	"	"	字土釜	0.90	
481-21	土釜 2	"	"	字土釜	0.95	
481-22	土釜 3	"	"	字土釜	0.15	
481-23	田野々	"	"	字田野々	0.78	
481-24	松尾 9	"	"	字田野々	2.10	
481-25	川又	"	"	字川又	0.28	
481-26	大平 1	"	"	字大平	3.57	
481-27	大平 2	"	"	字大平5456	0.90	
481-28	大平 3	"	"	字大平	2.52	
481-29	白井 1	"	"	字白井5258-2	0.36	
481-30	白井 2	"	"	字白井	3.24	
481-31	白井 3	"	"	字白井5223-3	1.50	
481-32	白井 4	"	"	字白井5212-3	0.36	
481-33	藤黒 1	"	"	字藤黒	1.20	
481-34	藤黒 2	"	"	字藤黒	1.50	
481-35	大屋敷 1	"	"	字日浦	1.05	
481-36	大屋敷 2	"	"	字大屋敷	0.68	
481-37	大屋敷 3	"	"	字大屋敷	0.45	
481-38	大屋敷 4	"	"	字大屋敷	0.54	
481-39	大屋敷 5	"	"	字大屋敷	0.30	
481-40	東明神	"	"	字東明神	0.18	
481-41	川又東	"	"	字川又	0.36	

4-10 山地に起因する災害危険地一覧表

山地に起因する災害危険地一覧表

令和5年4月1日現在

地区番号	崩壊土砂流出危険地区 地区名	所在地			面積(ha)	備考
		郡市	町村・大字	字		
481-42	花園	三好市	三野町	字花園北	0.45	
481-43	蠅谷	〃	〃	字蠅谷	0.60	
481-44	馬場1	〃	〃	字馬場	0.45	
481-45	馬場2	〃	〃	字馬場	0.75	
481-46	勢力1	〃	〃	字勢力	2.75	
481-47	勢力2	〃	〃	字勢力	0.12	
481-48	勢力3	〃	〃	字勢力	0.12	
481-49	勢力4	〃	〃	字勢力	0.09	
481-50	勢力5	〃	〃	字勢力	0.70	
481-51	勢力6	〃	〃	字勢力	1.90	
481-52	勢力7	〃	〃	字勢力	0.40	
481-53	滝ノ奥1	〃	〃	字滝ノ奥	0.30	
481-54	滝ノ奥2	〃	〃	字滝ノ奥	2.60	
481-55	塩塚	〃	〃	字塩塚	1.26	
481-56	清水1	〃	〃	字山田	0.90	
481-57	清水2	〃	〃	字前山	1.95	
481-58	清水3	〃	〃	字前山	6.00	
481-59	清水出地	〃	〃	出地	0.04	
481-60	百合切	〃	〃	百合切	0.31	
483-1	大平	三好市	池田町	字大平	1.20	
483-2	黒川	〃	〃	字黒川	1.20	
483-3	五軒	〃	〃	字黒川	6.50	
483-4	千足	〃	〃	字千足	2.40	
483-5	平野	〃	〃	平野	5.52	
483-6	立石	〃	〃	字立石	0.37	
483-7	大利1	〃	〃	字大利	0.80	
483-8	大利2	〃	〃	字大利	1.40	
483-9	大利3	〃	〃	古田	4.20	
483-10	久尾	〃	〃	字袴谷112-2	3.00	
483-11	国畑1	〃	〃	国畑	4.50	
483-12	国畑2	〃	〃	国畑	4.50	
483-13	小林1	〃	〃	字小林	1.20	
483-14	小林2	〃	〃	字小林	0.60	
483-15	小林3	〃	〃	字小林	0.30	
483-16	小林4	〃	〃	字小林	0.30	
483-17	小林5	〃	〃	字小林	0.30	
483-18	小林6	〃	〃	字小林	0.75	
483-19	小林7	〃	〃	字小林	0.75	
483-20	小林8	〃	〃	字小林	0.75	
483-21	中西1	〃	〃	字中西	1.30	
483-22	中西2	〃	〃	字中西	1.60	
483-23	中西3	〃	〃	字中西	0.63	
483-24	中西4	〃	〃	字中西	0.18	
483-25	中西5	〃	〃	字中西	0.27	
483-26	中西6	〃	〃	字中西	0.18	
483-27	中西7	〃	〃	字中西	0.18	
483-28	中西8	〃	〃	字北山	1.05	
483-29	中西9	〃	〃	字北山	1.50	
483-30	中西10	〃	〃	字北山	0.90	
483-31	新山1	〃	〃	字猿川	2.16	
483-32	新山2	〃	〃	字新山	0.36	
483-33	池南	〃	〃	シンマヤ	2.40	
483-34	蓮花寺	〃	〃	字大藤	0.96	
483-35	ウエマツ	〃	〃	字ウエマツ	1.80	
483-36	トウゲ1	〃	〃	字トウゲ	5.40	
483-37	トウゲ2	〃	〃	字トウゲ	2.70	
483-38	トウゲ3	〃	〃	字トウゲ	9.00	
483-39	島山	〃	〃	島山	8.00	
483-40	境目1	〃	〃	字入道久保	0.75	
483-41	境目2	〃	〃	字入道久保	0.60	
483-42	大宗谷1	〃	〃	字藤岡	2.70	
483-43	大宗谷2	〃	〃	字藤岡	1.80	
483-44	大宗谷3	〃	〃	字藤岡	0.45	
483-45	佐野1	〃	〃	佐野	4.50	
483-46	佐野2	〃	〃	字佐野	1.35	

4-10 山地に起因する災害危険地一覧表

地区番号	崩壊土砂流出危険地区 地区名	所在地			面積(ha)	備考
		郡市	町村・大字	字		
483-47	佐野3	三好市	池田町	字佐野	1.26	
483-48	佐野4	〃	〃	字池谷	1.80	
483-49	佐野5	〃	〃	字池谷	0.18	
483-50	佐野6	〃	〃	字佐野	1.50	
483-51	佐野7	〃	〃	字佐野	1.50	
483-52	佐野8	〃	〃	字佐野	0.90	
483-53	馬路1	〃	〃	字馬路	1.50	
483-54	馬路2	〃	〃	馬路	3.59	
483-55	上馬路	〃	〃	字上馬路	1.05	
483-56	大和川	〃	〃	大和川	0.24	
483-57	馬路3	〃	〃	字フコウベ	2.16	
483-58	深川	〃	〃	字深川	1.26	
483-59	佐馬地1	〃	〃	字井ノ久保	1.26	
483-60	佐馬地2	〃	〃	字井ノ久保	0.84	
483-61	井ノ久保	〃	〃	字井ノ久保	1.68	
483-62	井ノ久保東1	〃	〃	字井ノ久保	1.35	
483-63	井ノ久保東2	〃	〃	字井ノ久保	2.25	
483-64	上野呂内1	〃	〃	野呂内	3.90	
483-65	上野呂内2	〃	〃	野呂内	4.20	
483-66	野呂内水谷	〃	〃	野呂内	18.00	
483-67	上野呂内3	〃	〃	字野呂内	2.10	
483-68	上野呂内4	〃	〃	字野呂内	0.74	
483-69	上野呂内5	〃	〃	字野呂内	0.32	
483-70	上野呂内6	〃	〃	字野呂内	0.21	
483-71	上野呂内7	〃	〃	字野呂内	0.42	
483-72	野呂内上	〃	〃	字野呂内	1.05	
483-73	上野呂内8	〃	〃	字野呂内	1.05	
483-74	上野呂内9	〃	〃	字野呂内	1.35	
483-75	上野呂内10	〃	〃	字野呂内	0.45	
483-76	野呂内3	〃	〃	字野呂内	0.42	
483-77	上野呂内11	〃	〃	字野呂内	1.20	
483-78	上野呂内12	〃	〃	字野呂内	1.26	
483-79	上野呂内13	〃	〃	野呂内	2.10	
483-80	上野呂内14	〃	〃	野呂内	2.70	
483-81	野呂内チヨ谷	〃	〃	野呂内	0.08	
483-82	上野呂内15	〃	〃	野呂内	2.40	
483-83	野呂内ウヲノ谷1	〃	〃	野呂内	0.12	
483-84	上野呂内16	〃	〃	野呂内	3.00	
483-85	野呂内ウヲノ谷2	〃	〃	野呂内	0.10	
483-86	野呂内山田谷	〃	〃	野呂内	1.05	
483-87	上野呂内17	〃	〃	野呂内	1.20	
483-88	野呂内中	〃	〃	字野呂内	1.50	
483-89	野呂内1	〃	〃	字野呂内中	1.68	
483-90	野呂内2	〃	〃	字野呂内中	1.20	
483-91	下野呂内1	〃	〃	野呂内	3.60	
483-92	尾平1	〃	〃	野呂内	2.40	
483-93	尾平2	〃	〃	野呂内	2.70	
483-94	下野呂内2	〃	〃	字野呂内	2.10	
483-95	下野呂内3	〃	〃	字野呂内	0.75	
483-96	西谷	〃	〃	乳ノ木道北	3.00	
483-97	空堂	〃	〃	中谷	5.10	
483-98	下野呂内4	〃	〃	字野呂内	0.90	
483-99	登尾	〃	〃	登尾	3.60	
483-100	木屋床	〃	〃	木屋床	1.44	
483-101	込野	〃	〃	字登尾	0.23	
483-102	坪尻	〃	〃	坪尻	2.10	
483-103	中尾1	〃	〃	字山の上の上	3.90	
483-104	中尾2	〃	〃	字山の上の上	0.60	
483-105	中尾3	〃	〃	字山の上の上	0.60	
483-106	蔵谷	〃	〃	字蔵谷	1.26	
483-107	東蔵谷	〃	〃	字蔵谷	1.05	
483-108	州津1	〃	〃	字大佐古	0.15	
483-109	州津2	〃	〃	字大佐古	0.75	
483-110	馬場1	〃	〃	字馬場	1.80	
483-111	馬場2	〃	〃	字馬場	0.24	

4-10 山地に起因する災害危険地一覧表

4-10 山地に起因する災害危険地一覧表

山地に起因する災害危険地一覧表 令和5年4月1日現在

地区番号	崩壊土砂流出危険地区 地区名	所在地			字	面積(ha)	備考
		郡市	町村・大字	池田町			
483-112	敷の上1	三好市		池田町	字トコロ佐古	1.44	
483-113	敷の上2	"	"	"	字敷の上	0.60	
483-114	洞草1	"	"	"	字洞草	2.10	
483-115	洞草2	"	"	"	字洞草	0.60	
483-116	洞草3	"	"	"	字洞草	2.90	
483-117	西山	"	"	"	字東谷	2.70	
483-118	西山浜	"	"	"	字穴濱	1.35	
483-119	中津1	"	"	"	字トコニシ	0.96	
483-120	中津2	"	"	"	字トコニシ	0.48	
483-121	松尾黒川	"	"	"	黒川	0.29	
483-122	明瀬谷	"	"	"	明瀬	0.75	
483-123	ヲオトウ	"	"	"	字ヲオトウ	1.68	
484-1	下名影1	三好市	山城町		字柴折	1.20	
484-2	下名影2	"	"	"	字柴折	0.75	
484-3	下名影3	"	"	"	字柴折	2.10	
484-4	下名影4	"	"	"	字柴折	1.20	
484-5	下名影5	"	"	"	字柴折	1.50	
484-6	下名影6	"	"	"	字柴折	0.90	
484-7	内六	"	"	"	字内六	1.26	
484-8	下名	"	"	"	字下名	0.22	
484-9	下名影7	"	"	"	字下名影	1.20	
484-10	南日浦1	"	"	"	字中日浦	1.20	
484-11	南日浦2	"	"	"	字中日浦	0.30	
484-12	南日浦3	"	"	"	字下名	0.96	
484-13	日浦上1	"	"	"	字下名	2.52	
484-14	日浦上2	"	"	"	字下名	0.21	
484-15	日浦上3	"	"	"	字下名	0.21	
484-16	日浦上4	"	"	"	字岡ノ本	0.24	
484-17	赤野谷	"	"	"	字トハ反野	2.88	
484-18	安瀬地谷	"	"	"	字ツノ補ツカ	2.40	
484-19	柿野尾	"	"	"	字柿野尾	0.30	
484-20	上名	"	"	"	字上名	0.42	
484-21	平向1	"	"	"	字平	2.70	民直
484-22	平向2	"	"	"	字ヒノキ山	2.70	民直
484-23	平向3	"	"	"	字ヒノキ山	1.80	民直
484-24	平向4	"	"	"	字平	0.90	
484-25	沢谷	"	"	"	字日浦943	2.30	
484-26	羽瀬1	"	"	"	字上羽瀬	7.80	
484-27	羽瀬2	"	"	"	字上羽瀬	0.90	
484-28	羽瀬3	"	"	"	字下栗ムカイ	0.90	
484-29	平上1	"	"	"	字平	1.65	
484-30	藤川谷	"	"	"	平上	1.50	
484-31	平上2	"	"	"	字平	0.72	
484-32	平上3	"	"	"	字平	1.92	
484-33	津屋	"	"	"	字ミヨトイシ	10.80	
484-34	栗山1	"	"	"	字栗山	3.00	
484-35	栗山2	"	"	"	字栗山	0.50	
484-36	栗山3	"	"	"	字栗山	0.10	
484-37	栗山4	"	"	"	字栗山	0.60	
484-38	栗山5	"	"	"	字栗山	6.75	民直
484-39	栗山6	"	"	"	字栗山	0.54	
484-40	栗山7	"	"	"	字ひびの谷	4.80	民直
484-41	栗山8	"	"	"	字栗山	0.80	民直
484-42	栗山9	"	"	"	字栗山	0.54	民直
484-43	栗山10	"	"	"	字栗山	0.90	民直
484-44	栗山11	"	"	"	字栗山	0.45	民直
484-45	栗山12	"	"	"	字栗山	8.40	民直
484-46	栗山13	"	"	"	字栗山	1.00	民直
484-47	栗山14	"	"	"	字栗山	2.60	
484-48	栗山15	"	"	"	字栗山	0.72	
484-49	栗山16	"	"	"	字栗山	2.40	
484-50	栗山17	"	"	"	字オリゴエ	1.88	
484-51	栗山18	"	"	"	字オリゴエ	0.75	
484-52	栗山19	"	"	"	字オリゴエ	0.75	
484-53	栗山20	"	"	"	字オリゴエ	2.63	

地区番号	崩壊土砂流出危険地区 地区名	所在地			字	面積(ha)	備考
		郡市	町村・大字	山城町			
484-54	栗山21	三好市		山城町	字ケンノエ	2.63	
484-55	奥小歩危1	"	"	"	奥小歩危	1.20	
484-56	奥小歩危2	"	"	"	奥小歩危	1.20	民直
484-57	奥小歩危3	"	"	"	字西向	1.70	民直
484-58	栗山22	"	"	"	字ケンノエ	0.45	
484-59	栗山23	"	"	"	字ケンノエ	2.70	
484-60	栗山24	"	"	"	字ケンノエ	0.45	
484-61	栗山25	"	"	"	字ケンノエ	1.80	
484-62	栗山26	"	"	"	字ケンノエ	1.04	
484-63	栗山27	"	"	"	字ケンノエ	1.80	
484-64	栗山28	"	"	"	字ケンノエ	2.70	
484-65	栗山29	"	"	"	字ケンノエ	2.70	
484-66	栗山30	"	"	"	字セト谷奥	5.40	
484-67	栗山31	"	"	"	字セト谷奥	0.68	
484-68	栗山32	"	"	"	字セト谷奥	0.90	
484-69	栗山33	"	"	"	字岡田	1.04	
484-70	栗山34	"	"	"	字栗山	3.60	
484-71	栗山35	"	"	"	字セト谷奥	0.68	
484-72	栗山36	"	"	"	字セト谷奥	0.90	
484-73	栗山37	"	"	"	字栗山	0.68	
484-74	栗山38	"	"	"	字志も屋敷	1.80	
484-75	栗山39	"	"	"	字栗山	3.90	
484-76	栗山40	"	"	"	字栗山	0.60	
484-77	栗山41	"	"	"	字栗山	1.20	
484-78	仏子上1	"	"	"	字仏子	1.50	
484-79	仏子上2	"	"	"	字大谷	2.10	
484-80	堂床上	"	"	"	字大歩危道下	0.90	
484-81	堂床下	"	"	"	字大歩危道下	4.50	
484-82	西宇1	"	"	"	字キヤシキ	233.80	
484-83	西宇2	"	"	"	野久保	89.20	
484-84	西宇3	"	"	"	字ひのくち南	1.62	
484-85	白川1	"	"	"	字白川	2.40	
484-86	白川2	"	"	"	字白川	0.60	
484-87	殿1	"	"	"	字岩屋ノ本	1.58	
484-88	殿2	"	"	"	字岩屋ノ本	0.45	
484-89	殿野下	"	"	"	字ナガタキ	0.54	
484-90	冬谷	"	"	"	字冬谷	2.40	
484-91	平野	"	"	"	平野	0.16	
484-92	赤谷1	"	"	"	字トコロ久保	1.35	
484-93	赤谷2	"	"	"	字トコロ久保	3.60	
484-94	赤谷3	"	"	"	字下ヶ内	0.45	
484-95	赤谷4	"	"	"	字下ヶ内	1.35	
484-96	黒川1	"	"	"	字黒川	1.20	
484-97	黒川2	"	"	"	字黒川	0.60	
484-98	黒川3	"	"	"	字黒川	0.60	
484-99	黒川4	"	"	"	字黒川	0.90	
484-100	小川1	"	"	"	字エンニウ	0.30	
484-101	小川2	"	"	"	字東モチイ	0.90	
484-102	小川3	"	"	"	字東モチイ	0.60	
484-103	小川4	"	"	"	字堂床	1.20	
484-104	小川5	"	"	"	字枝谷	0.30	
484-105	小川谷	"	"	"	字小川谷	0.95	
484-106	佐連	"	"	"	字佐連	1.05	
484-107	大谷上1	"	"	"	字オス谷	3.00	
484-108	大谷上2	"	"	"	字奥大谷	0.54	
484-109	大谷上3	"	"	"	字奥大谷	0.36	
484-110	大谷上4	"	"	"	字奥大谷	0.36	
484-111	大谷上5	"	"	"	字奥大谷	0.18	
484-112	大野	"	"	"	字大月321	0.45	
484-113	政友1	"	"	"	字ヲ214-1	0.15	
484-114	政友2	"	"	"	柴川口	0.14	
484-115	政友3	"	"	"	字大ヒト	0.45	
484-116	政友4	"	"	"	字大ヒト	0.51	
484-117	大川持1	"	"	"	字大川持	0.12	
484-118	大川持2	"	"	"	字大川持	0.45	

山地に起因する災害危険地一覧表 令和5年4月1日現在

地区番号	崩壊土砂流出危険地区 地区名	所在地			面積(ha)	備考
		郡市	町村・大字	字		
484-119	後山1	三好市	山城町	後山	3.00	
484-120	相川	"	"	字ドウノオ	0.90	
484-121	後山2	"	"	字小畑	1.35	
484-122	後山3	"	"	後山	0.90	
484-123	若山	"	"	山之神	48.00	
484-124	栗山42	"	"	けんのえ	1.05	
484-125	カゲ山	"	"	カゲ山	1.49	
484-126	岩戸	"	"	字岩戸	0.18	
484-127	光兼	"	"	字光兼	0.56	
485-1	末1	三好市	井川町	字西井川	1.50	
485-2	末2	"	"	字西井川	0.90	
485-3	末3	"	"	字ボウ	0.60	
485-4	坊	"	"	坊	0.63	
485-5	相知1	"	"	字相知	0.90	
485-6	相知2	"	"	字西井川	0.48	
485-7	相知3	"	"	字西井川	0.90	
485-8	相知4	"	"	字相知	0.60	
485-9	里川	"	"	里川	1.08	
485-10	長尾	"	"	字西井川	0.48	
485-11	北内	"	"	字西井川	1.50	
485-12	三櫻尾	"	"	字三櫻尾	5.90	
485-13	西新町	"	"	字岡ノ前	0.45	
485-14	荒倉1	"	"	字井内西	3.15	
485-15	荒倉2	"	"	字井内西	4.20	
485-16	荒倉3	"	"	字井内西	0.90	
485-17	上知行1	"	"	字上知行	4.20	
485-18	上知行2	"	"	字上知行	4.80	
485-19	腕山	"	"	字吹峯	2.10	
485-20	吹峯1	"	"	字吹峯	4.50	
485-21	伝城	"	"	字伝城	1.50	
485-22	吹峯2	"	"	字吹峯	2.40	
485-23	岩坂1	"	"	字岩坂	4.60	
485-24	岩坂2	"	"	字岩坂	1.80	
485-25	岩坂3	"	"	字岩坂	1.00	
485-26	駒倉	"	"	字駒倉	0.90	
485-27	野住	"	"	字野住	0.60	
485-28	西ノ浦	"	"	字西ノ浦	0.36	
485-29	下影	"	"	字下影	1.25	
485-30	大久保上	"	"	字大久保	5.70	
485-31	上段地	"	"	字上段地	1.50	
485-32	落倉	"	"	字落倉	1.35	
485-33	流堂	"	"	字流堂	2.10	
485-34	辻1	"	"	字ムカイザカ	0.90	
485-35	辻2	"	"	字片山	0.60	
485-36	旭町	"	"	字旭町	1.20	
485-37	片山	"	"	字岩風呂	0.60	
485-38	坊2	"	"	坊	0.27	
485-39	長尾上	"	"	字西井川	1.08	
487-1	深淵1	"	"	字深淵	4.77	
487-2	深淵2	"	"	字落合	0.54	
487-3	深淵3	"	"	字深淵	0.12	
487-4	菅生上	"	"	字菅生	0.90	
487-5	菅生	"	"	字菅生	0.08	
487-6	立石谷	"	"	菅生蔭	0.60	
487-7	滝下上	"	"	字菅生	1.35	
487-8	滝下1	"	"	字菅生	2.43	
487-9	滝下2	"	"	字菅生	1.80	
487-10	滝下3	"	"	字菅生	1.20	
487-11	久保蔭1	"	"	字久保	6.30	
487-12	久保蔭2	"	"	字久保	0.21	
487-13	久保蔭3	"	"	字久保	1.65	
487-14	久保	"	"	字久保	1.05	
487-15	西山1	"	"	字西山	3.84	
487-16	西山2	"	"	字西山	12.60	
487-17	西山3	"	"	字西山	3.50	

地区番号	崩壊土砂流出危険地区 地区名	所在地			面積(ha)	備考
		郡市	町村・大字	字		
487-18	西山4	三好市	井川町	字西山		2.20
487-19	落合1	"	"	字落合		2.80
487-20	落合2	"	"	字落合		3.60
487-21	丸見谷	"	"	字落合		3.00
487-22	落合3	"	"	字落合		1.50
487-23	落合4	"	"	字落合		2.52
487-24	落合5	"	"	字落合		0.63
487-25	夢原1	"	"	字久保		3.69
487-26	夢原2	"	"	字久保		1.80
487-27	釜ヶ谷1	"	"	字釜ヶ谷		2.25
487-28	釜ヶ谷2	"	"	字釜ヶ谷		2.10
487-29	林	"	"	字京上		2.73
487-30	阿佐1	"	"	字麦生土333		1.56
487-31	阿佐2	"	"	字阿佐275		2.70
487-32	奥ノ井1	"	"	字奥ノ井		1.58
487-33	奥ノ井2	"	"	字奥ノ井		10.35
487-34	奥ノ井3	"	"	字奥ノ井		0.42
487-35	下瀬1	"	"	字下瀬		1.50
487-36	下瀬2	"	"	字下瀬		0.30
487-37	京上上1	"	"	字京上		0.84
487-38	京上上2	"	"	字京上		0.32
487-39	京上	"	"	字京上		0.30
487-40	大西	"	"	字大西		1.20
487-41	和田1	"	"	字和田		8.40
487-42	和田2	"	"	字和田		0.80
487-43	和田3	"	"	字和田		1.26
487-44	和田下	"	"	字和田		0.54
487-45	元井1	"	"	字元井		1.00
487-46	元井2	"	"	字元井		1.20
487-47	釣井上1	"	"	字釣井		1.08
487-48	釣井上2	"	"	字釣井		3.00
487-49	釣井上3	"	"	字釣井		3.00
487-50	釣井	"	"	字釣井		1.10
487-51	佐野1	"	"	字佐野		0.15
487-52	佐野2	"	"	字佐野		0.15
487-53	佐野3	"	"	字佐野		0.15
487-54	小島	"	"	字小島		0.45
487-55	今井	"	"	字今井		1.26
487-56	高野	"	"	字高野		0.60
487-57	高野下	"	"	字高野		0.60
487-58	釣井上4	"	"	字釣井		2.16
487-59	釣井上5	"	"	釣井		1.44
487-60	大ツエ谷	"	"	大ツエ		3.57
487-61	赤滝	"	"	赤滝		0.96
487-62	田の内川	三好市	東祖谷	菅生		1.50
487-63	山の神谷	"	"	菅生		2.00
487-64	空是谷	"	"	菅生		1.00
487-65	春ノ木谷	"	"	菅生		2.00
487-66	相矢谷	"	"	菅生		1.00
487-67	下乙女谷	"	"	菅生		1.00
487-68	乙女谷	"	"	菅生		1.00
487-69	三剣下谷	"	"	菅生		1.00
487-70	三剣谷	"	"	菅生		1.00
487-71	フルコ谷	"	"	菅生		1.92
487-72	奥鳴谷	"	"	菅生		0.96
487-73	菅生	"	"	菅生		0.24
487-74	釣井上6	"	"	釣井		0.46
487-101	古味	"	"	古味		9.00 民直
487-102	京林	"	"	概尾		4.80 民直
488-1	春ノ木尾	三好市	西祖谷	字小祖谷		0.48
488-2	小祖谷上	"	"	字小祖谷		2.16
488-3	小祖谷	"	"	字小祖谷		3.30
488-4	坂瀬1	"	"	字坂瀬		0.36
488-5	坂瀬2	"	"	字坂瀬5331		0.36
488-6	眠谷	"	"	字眠谷		5.40

山地に起因する災害危険地一覧表 令和5年4月1日現在

地区番号	崩壊土砂流出危険地区 地区名	所在地			面積(ha)	備考
		郡市	町村・大字	字		
488-7	善徳上1	三好市	西祖谷	字善徳東	0.30	
488-8	善徳上2	〃	〃	字善徳東	0.30	
488-9	善徳上3	〃	〃	字善徳東	0.54	
488-10	善徳上4	〃	〃	字善徳	0.75	
488-11	善徳下	〃	〃	字善徳	2.10	
488-12	大谷1	〃	〃	字一字	0.90	
488-13	大谷2	〃	〃	字一字	1.80	
488-14	一字1	〃	〃	字一字	0.60	
488-15	一字2	〃	〃	字一字	0.60	
488-16	閑定1	〃	〃	閑定	27.40	
488-17	閑定2	〃	〃	閑定	42.40	
488-18	閑定3	〃	〃	閑定	67.30	
488-19	閑定4	〃	〃	字閑定	2.40	
488-20	閑定5	〃	〃	字閑定	6.30	
488-21	今久保1	〃	〃	字今久保	4.80	
488-22	今久保2	〃	〃	字今久保	72.40	
488-23	重末1	〃	〃	字重末	19.30	
488-24	重末2	〃	〃	字重末	3.00	
488-25	重末3	〃	〃	字重末	2.55	
488-26	重末4	〃	〃	字重末	1.20	
488-27	重末5	〃	〃	字重末	1.88	
488-28	重末6	〃	〃	字重末	7.50	
488-29	重末7	〃	〃	字重末	4.13	
488-30	冥地	〃	〃	字冥地	17.60	
488-31	戸ノ谷1	〃	〃	字尾井ノ内	1.50	
488-32	戸ノ谷2	〃	〃	字尾井ノ内	0.60	
488-33	戸ノ谷3	〃	〃	字尾井ノ内	1.05	
488-34	戸ノ谷4	〃	〃	字尾井ノ内	0.75	
488-35	戸ノ谷5	〃	〃	字尾井ノ内	0.81	
488-36	谷間1	〃	〃	字有瀬	0.48	
488-37	谷間2	〃	〃	字有瀬	0.21	
488-38	谷間3	〃	〃	字有瀬	0.60	
488-39	谷間4	〃	〃	字有瀬	0.90	
488-40	谷間5	〃	〃	字有瀬	0.15	
488-41	谷間6	〃	〃	字有瀬	0.48	
488-42	谷間7	〃	〃	字有瀬	0.30	
488-43	谷間8	〃	〃	字有瀬	0.24	
488-44	谷間9	〃	〃	字有瀬	1.28	
488-45	谷間10	〃	〃	字有瀬	1.50	
488-46	有瀬	〃	〃	字有瀬	0.75	
488-47	吾橋1	〃	〃	字吾橋	4.20	
488-48	吾橋2	〃	〃	字吾橋	1.05	
488-49	吾橋3	〃	〃	字南山80	1.44	
488-50	吾橋4	〃	〃	字吾橋	1.02	
488-51	榎1	〃	〃	字榎	2.25	
488-52	榎2	〃	〃	字榎	1.95	
488-53	土日浦	〃	〃	字土日浦	0.75	
488-54	後山1	〃	〃	字後山	0.63	
488-55	後山2	〃	〃	字後山	0.45	
488-56	西岡1	〃	〃	字西岡	7.80	
488-57	西岡2	〃	〃	字西岡	1.20	
488-58	西岡3	〃	〃	字西岡	0.90	
488-59	徳善東	〃	〃	字徳善	1.20	
小計 485地区					1,454.16	
482-1	西谷	三好郡	東みよし町三好	字柳沢	5.85	
482-2	増川1	〃	〃	字増川560-4	0.63	
482-3	増川2	〃	〃	字増川	1.50	
482-4	増川3	〃	〃	字増川664-2	0.96	
482-5	中野1	〃	〃	字増川	2.25	
482-6	中野2	〃	〃	字増川	0.30	
482-7	常楽	〃	〃	字増川	1.36	
482-8	柳沢	〃	〃	字柳沢	0.30	
482-9	滝久保1	〃	〃	字滝久保	3.60	
482-10	滝久保2	〃	〃	字滝久保	1.98	
482-11	貞安	〃	〃	字貞安	0.90	
482-12	滝久保3	〃	〃	字貞安465	0.90	

地区番号	崩壊土砂流出危険地区 地区名	所在地			面積(ha)	備考
		郡市	町村・大字	字		
482-13	男山1	三好郡	東みよし町三好	字男山	0.58	
482-14	男山2	〃	〃	字男山4	1.13	
482-15	男山3	〃	〃	字男山3	0.68	
482-16	男山4	〃	〃	字男山2	0.83	
482-17	男山5	〃	〃	字男山1	1.13	
482-18	男山6	〃	〃	〃	1.05	
482-19	葛箆1	〃	〃	字葛箆	2.10	
482-20	葛箆2	〃	〃	字葛箆	0.70	
482-21	葛箆3	〃	〃	字葛箆	0.60	
482-22	うるし	〃	〃	字うるし	0.75	
482-23	小見	〃	〃	小見	0.96	
482-24	内野1	〃	〃	字内野	0.96	
482-25	内野2	〃	〃	字内野	4.68	
482-26	内野3	〃	〃	字内野	0.48	
482-27	畑	〃	〃	〃	2.64	
482-28	法市1	〃	〃	字法市	0.45	
482-29	法市2	〃	〃	字法市	0.18	
482-30	昼間1	〃	〃	字昼間	0.60	
482-31	昼間2	〃	〃	字昼間	0.06	
482-32	昼間3	〃	〃	字昼間	0.45	
482-33	昼間4	〃	〃	字昼間	0.40	
482-34	昼間5	〃	〃	字昼間	0.63	
482-35	中屋1	〃	〃	字中屋	0.60	
482-36	中屋2	〃	〃	字中屋	0.60	
482-37	中屋3	〃	〃	字中屋	0.60	
482-38	中屋4	〃	〃	字中屋	0.60	
482-39	行常	〃	〃	字山分	1.50	
482-40	長手	〃	〃	字山分	2.16	
482-41	黒川谷原1	〃	〃	字山分	11.70	
482-42	黒川谷原2	〃	〃	字山分	1.80	
482-43	黒川谷原3	〃	〃	字山分	3.60	
482-44	黒川谷原4	〃	〃	字山分	5.40	
482-45	瑠璃光寺	〃	〃	字湯谷	3.30	
482-46	中峰	〃	〃	字山分	0.40	
482-47	宮谷1	〃	〃	字山分4589	0.40	
482-48	中峯	〃	〃	〃	0.96	
482-49	井坪	〃	〃	字シンブン	0.90	
482-50	宮谷2	〃	〃	字宮谷1	0.56	
482-51	宮谷3	〃	〃	字宮谷	0.06	
482-52	台	〃	〃	字台	0.45	
482-53	伊月1	〃	〃	字山分	1.20	
482-54	伊月2	〃	〃	字丸山	0.18	
482-55	伊月3	〃	〃	〃	0.72	
482-56	伊月4	〃	〃	山分	1.44	
482-57	法市3	〃	〃	法市	0.23	
482-58	棟木	〃	〃	増川	0.41	
482-59	法市5	〃	〃	ハタ	0.15	
482-60	石木	〃	〃	字石木	0.46	
486-1	西町	三好郡	東みよし町三賀茂	字西町	0.24	
486-2	滝下1	〃	〃	字加茂	1.26	
486-3	滝下2	〃	〃	字加茂	1.26	
486-4	滝下3	〃	〃	字加茂	2.10	
486-5	滝下4	〃	〃	字加茂	0.63	
486-6	滝下5	〃	〃	字加茂	0.64	
486-7	滝下6	〃	〃	字加茂	0.42	
486-8	滝下7	〃	〃	字加茂	1.26	
486-9	貞広1	〃	〃	字加茂	4.50	
486-10	貞広2	〃	〃	字加茂	2.25	
486-11	貞広3	〃	〃	字加茂	2.70	
486-12	貞広4	〃	〃	字加茂	0.94	
486-13	金川	〃	〃	字加茂6579	0.20	
486-14	貞広5	〃	〃	字加茂	0.73	
486-15	貞広6	〃	〃	字加茂	0.63	
486-16	貞広7	〃	〃	字加茂	0.73	
486-17	貞広8	〃	〃	字加茂	0.52	
486-18	貞広9	〃	〃	字加茂	0.63	

4-10 山地に起因する災害危険地一覧表

山地に起因する災害危険地一覧表

令和5年4月1日現在

地区番号	崩壊土砂流出危険地区 地区名	所在地			面積(ha)	備考
		郡	市	町・大字		
486-19	真広10	東みよし町	三	〃	字加茂	1.47
486-20	山根	〃	〃	〃	字山根	4.20
486-21	西庄1	〃	〃	〃	字西庄	0.27
486-22	西庄2	〃	〃	〃	字西庄	0.45
486-23	桑内	〃	〃	〃	字桑内	3.00
486-24	宮本1	〃	〃	〃	宮本	6.90
486-25	宮本2	〃	〃	〃	字宮本	0.50
486-26	五名上	〃	〃	〃	字五名	0.24
486-27	浪内	〃	〃	〃	字浪内	0.72
486-28	泉野	〃	〃	〃	字泉野	1.35
486-29	鍛冶屋敷	〃	〃	〃	字鍛冶屋敷	0.59
486-30	山田	〃	〃	〃	字山田	0.18
486-31	山路1	〃	〃	〃	山路	0.30
486-32	山路2	〃	〃	〃	山路	0.27
486-33	山路3	〃	〃	〃	字山路	0.54
486-34	山路4	〃	〃	〃	字山路	0.70
486-35	山路5	〃	〃	〃	字山路	0.82
486-36	山路6	〃	〃	〃	字山路	0.84
486-37	山路7	〃	〃	〃	字山路	0.84
486-38	城谷1	〃	〃	〃	字城谷	0.24
486-39	山路8	〃	〃	〃	字山路	2.83
486-40	城谷2	〃	〃	〃	字城谷	0.75
486-41	黒長谷	〃	〃	〃	字黒長谷	0.09
486-42	滝倉	〃	〃	〃	滝倉	3.00
486-43	奥村	〃	〃	〃	中庄	0.98
486-44	古野	〃	〃	〃	古野	3.57
486-45	大藤	〃	〃	〃	中庄	4.50
486-46	奥村東	〃	〃	〃	字奥村	0.83
486-47	大藤西	〃	〃	〃	字大藤	0.48
486-48	大藤東	〃	〃	〃	字毛田4154-3	0.96
486-49	毛田西山1	〃	〃	〃	毛田西山	0.54
486-50	毛田西山2	〃	〃	〃	毛田西山	0.60
486-51	毛田西山3	〃	〃	〃	毛田西山	1.77
486-52	毛田西山4	〃	〃	〃	毛田西山	0.30
486-53	毛田西山5	〃	〃	〃	毛田西山	0.36
486-54	毛田西山6	〃	〃	〃	毛田西山	0.45
486-55	毛田東山1	〃	〃	〃	字毛田	0.39
486-56	毛田東山2	〃	〃	〃	字毛田	0.22
486-57	毛田東山3	〃	〃	〃	字毛田	0.52
486-58	五名	〃	〃	〃	倉石	0.45
486-59	立石	〃	〃	〃	立石	0.45
486-60	大藤東1	〃	〃	〃	〃	0.96
482-61	寺尾	〃	〃	〃	字山分	0.45
482-62	男山7	〃	〃	〃	字男山	0.25
	小計 122 地区					154.71
	合計 2,108 地区					4,612.21

備考欄の「民直」は、四国森林管理局の民有林内直轄事業の事業実施地、「国有林」は国有林内を示す。

※「山地災害危険地区」とは、林野庁の調査要領に基づいて徳島県が調査し、山地災害のおそれのある危険な地区として把握しているものです。位置図については、インターネット上で「徳島県総合地図提供システム」内から閲覧可能です。
<https://maps.pref.tokushima.lg.jp/sanchisaigai/> (すべて半角小文字)

4-1-1 水防危険箇所

1 河川別重要水防区域総括表

(令和5年4月1日現在)

主なる河川、 海岸、港湾別	事務所名	箇所数	重要水防区域 の延長 (m)	水防上最も重要な 区間の延長 (m) A
吉野川	東部県土整備局 (徳島)	8	14,003	4,618
	東部県土整備局 (吉野川)	16	31,482	8,819
	西部総合県民局 (美馬)	15	15,505	4,835
	西部総合県民局 (三好)	9	10,951	10,951
	小計	48	71,941	29,223
那賀川	南部総合県民局 (阿南)	14	26,003	5,897
	南部総合県民局 (那賀)	5	1,436	350
	小計	19	27,439	6,247
桑野川 (派川那賀川含む)	南部総合県民局 (阿南)	15	14,515	1,996
旧吉野川	東部県土整備局 (徳島)	29	32,476	27,089
	東部県土整備局 (吉野川)	1	200	0
	小計	30	32,676	27,089
今切川	東部県土整備局 (徳島)	18	12,151	4,325
園瀬川	東部県土整備局 (徳島)	8	4,770	1,500
鮎喰川	東部県土整備局 (徳島)	9	4,600	800
宮川内谷川	東部県土整備局 (徳島)	1	2,400	0
	東部県土整備局 (吉野川)	2	1,100	500
	小計	3	3,500	500
新池川	東部県土整備局 (徳島)	1	100	0
穴吹川	西部総合県民局 (美馬)	7	3,700	1,800
貞光川	西部総合県民局 (美馬)	7	2,600	1,600
勝浦川	東部県土整備局 (徳島)	8	3,018	2,130
天王谷川	東部県土整備局 (徳島)	2	200	200
立江川	東部県土整備局 (徳島)	5	520	120
田野川	東部県土整備局 (徳島)	2	868	868
撫養川	東部県土整備局 (徳島)	1	130	0
井口谷川	西部総合県民局 (美馬)	1	150	0
高瀬谷川	西部総合県民局 (美馬)	1	1,400	0
三谷川	東部県土整備局 (吉野川)	1	250	250
	西部総合県民局 (美馬)	2	600	0
	小計	3	850	250
半田川	西部総合県民局 (美馬)	1	200	200
その他河川	各総合県民局 東部県土整備局	176	177,811	73,193
海岸・港湾	東部県土整備局 (徳島)	4	3,170	0
合計		369	366,309	152,041

2 局別重要水防区域総括表

国は国土交通省管理
 県は徳島県管理
 市町村は市町村管理

事務所名	重要水防区域						関係区間		危険な場合の措置		
	箇所数	延長 (m)	水防上最も 重要な区間 A (m)	水防上 重要な区間 B (m)	要注意 区間 (m)	戸数 (戸)	住民数 (人)	担当水防 団員数	収用能力 (人)		
南 部 総合 県民局	阿南庁舎	国	22	38,778	7,573	31,205	0	13,285	30,065	880	14,967
		県	17	6,352	2,270	3,926	156				
	那賀庁舎	国	1	200	0	0	200	477	1,405	172	2,270
		県	11	4,896	850	4,046	0				
		市町村	1	150	0	150	0				
	美波庁舎	県	40	17,080	9,100	7,980	0	1,697	3,434	501	4,812
西 部 総合 県民局	美馬庁舎	国	15	15,505	4,835	10,444	226	4,096	9,087	778	4,743
		県	29	12,393	4,643	7,750	0				
		市町村	10	5,240	2,840	2,400	0				
	三好庁舎	国	9	10,951	10,951	0	0	3,085	6,415	570	7,682
		県	15	7,700	2,000	5,700	0				
東 部 土 整備局	徳島庁舎	国	55	58,630	36,032	21,879	719	42,189	96,813	1,650	53,119
		県	70	34,529	9,588	22,943	1,998				
		市町村	1	1,000	1,000	0	0				
	吉野川庁舎	国	17	31,682	8,819	21,414	1,449	19,363	59,463	1,268	19,545
		県	47	117,203	50,100	67,103	0				
		市町村	9	4,020	1,440	2,580	0				
合 計	国	119	155,746	68,210	84,942	2,594	84,192	206,682	5,819	107,138	
	県	229	200,153	78,551	119,448	2,154					
	市町村	21	10,410	5,280	5,130	0					
	計	369	366,309	152,041	209,520	4,748					

(令和5年4月1日現在)

3 重要水防区域一覧表

付表-5 参照

重要水防箇所評定基準（案）
（徳島河川国道事務所）

平成6年10月28日 建設省河治発第79号 建設省河川局治水課長通達
最終改正：平成31年2月27日 国水環保第19号

種 別	重 要 度		要 注 意 区 間
	A 水防上最も重要な区間	B 水防上重要な区間	
越 水 (溢 水)	計画高水流量規模の洪水の水位（高潮区間の堤防にあっては計画高潮位）が現況の堤防高を越える箇所。	計画高水流量規模の洪水の水位（高潮区間の堤防にあっては計画高潮位）と現況の堤防高との差が堤防の計画余裕高に満たない箇所。	
堤 体 漏 水	堤防の機能に支障が生じる堤体の変状の履歴（被災状況が確認できるもの）があり、類似の変状が繰り返し生じている箇所。 堤体の土質、法勾配等からみて堤防の機能に支障が生じる堤体の変状の生じるおそれがあり、かつ堤防の機能に支障が生じる堤体の変状の履歴（被災状況が確認できるもの）がある箇所。 水防団等と意見交換を行い、堤体漏水が生じる可能性が特に高いと考えられる箇所。	堤防の機能に支障が生じる堤体の変状の履歴（被災状況が確認できるもの）があり、安全が確認されていない箇所、又は堤防の機能に支障が生じていないが、進行性がある堤体の変状が集中している箇所。 堤防の機能に支障が生じる堤体の変状の履歴（被災状況が確認できるもの）はないが、堤体の土質、法勾配等からみて堤防の機能に支障が生じる堤体の変状の生じるおそれがあると考えられる箇所。 水防団等と意見交換を行い、堤体漏水が生じる可能性が高いと考えられる箇所。	
基礎地盤漏水	堤防の機能に支障が生じる基礎地盤漏水に係る変状の履歴（被災状況が確認できるもの）があり、類似の変状が繰り返し生じている箇所。 基礎地盤の土質等からみて堤防の機能に支障が生じる変状の生じるおそれがあり、かつ堤防の機能に支障が生じる基礎地盤漏水に係る変状の履歴（被災状況が確認できるもの）がある箇所。 水防団等と意見交換を行い、基礎地盤漏水が生じる可能性が特に高いと考えられる箇所。	堤防の機能に支障が生じる基礎地盤漏水に係る変状の履歴（被災状況が確認できるもの）があり、安全が確認されていない箇所、又は堤防の機能に支障が生じていないが、進行性がある基礎地盤漏水に係る変状が集中している箇所。 堤防の機能に支障が生じる基礎地盤漏水に係る変状の履歴（被災状況が確認できるもの）はないが、基礎地盤漏水の土質等からみて堤防の機能に支障が生じる変状の生じるおそれがあると考えられる箇所。 水防団等と意見交換を行い、基礎地盤漏水が生じる可能性が高いと考えられる箇所。	
水 衝 ・ 洗 掘	水衝部にある堤防の前面の河床が深掘れしているがその対策が未施工の箇所。 橋台取り付け部やその他の工作物の突出箇所、堤防護岸の根固め等が洗われ一部破損しているが、その対策が未施工の箇所。 波浪による河岸の決壊等の危険に瀕した実績があるが、その対策が未施工の箇所。	水衝部にある堤防の前面の河床が深掘れにならない程度に洗掘されているが、その対策が未施工の箇所。	

工 作 物	河川管理施設等応急対策基準に基づく改善措置が必要な堰、橋梁、樋管その他の工作物の設置されている箇所。 橋梁その他の河川横断工作物の桁下高等が計画高水流量規模の洪水の水位（高潮区間の堤防にあっては計画高潮位）以下となる箇所。	橋梁その他の河川横断工作物の桁下高等と計画高水流量規模の洪水の水位（高潮区間の堤防にあっては計画高潮位）との差が堤防の計画余裕高に満たない箇所。	
工 事 施 工			出水期間中に堤防を開削する工事箇所又は仮締切り等により、本堤に影響を及ぼす箇所。
新堤防・破堤跡・旧川跡			新堤防で築造後3年以内の箇所。 破堤跡又は旧川跡の箇所。
陸 閘			陸閘が設置されている箇所。

平成21年12月4日付四国地方整備局河川管理課長事務連絡

種 別	重 要 度		要 注 意 区 間
	A 水防上最も重要な区間	B 水防上重要な区間	
流下能力不足			堤防高は基準を満足しているが河道断面が不足し、計画高水流量規模の洪水が流下したときに、想定される水位が現況の堤防高を超える、若しくは現況の堤防高までの余裕高が該当地点における堤防の計画上の余裕高に満たない箇所。
開 口 部			道路等が交差するために堤防の高さを下げた箇所で計画高水流量規模の洪水が流下したときに、想定される水位が現況の堤防高を超える、若しくは現況の堤防高までの余裕高が該当地点における堤防の計画上の余裕高に満たない箇所。

重要水防箇所評定基準（案）
（那賀川河川事務所）

平成6年10月28日 建設省河治発第79号 建設省河川局治水課長通達
最終改正：平成31年2月27日 国水環保第19号

種 別	重 要 度		要 注 意 区 間
	A 水防上最も重要な区間	B 水防上重要な区間	
越 水 (溢 水)	計画高水流量規模の洪水の水位（高潮区間の堤防にあっては計画高潮位）が現況の堤防高を越える箇所。	計画高水流量規模の洪水の水位（高潮区間の堤防にあっては計画高潮位）と現況の堤防高との差が堤防の計画余裕高に満たない箇所。	
堤 体 漏 水	堤防の機能に支障が生じる堤体の変状の履歴（被災状況が確認できるもの）があり、類似の変状が繰り返し生じている箇所。堤体の土質、法勾配等からみて堤防の機能に支障が生じる堤体の変状の生じるおそれがあり、かつ堤防の機能に支障が生じる堤体の変状の履歴（被災状況が確認できるもの）がある箇所。水防団等と意見交換を行い、堤体漏水が生じる可能性が高いと考えられる箇所。	堤防の機能に支障が生じる堤体の変状の履歴（被災状況が確認できるもの）があり、安全が確認されていない箇所、又は堤防の機能に支障は生じていないが、進行性がある堤体の変状が集中している箇所。堤防の機能に支障が生じる堤体の変状の履歴（被災状況が確認できるもの）はないが、堤体の土質、法勾配等からみて堤防の機能に支障が生じる堤体の変状の生じるおそれがあると考えられる箇所。水防団等と意見交換を行い、堤体漏水が生じる可能性が高いと考えられる箇所。	
基礎地盤漏水	堤防の機能に支障が生じる基礎地盤漏水に関係する変状の履歴（被災状況が確認できるもの）があり、類似の変状が繰り返し生じている箇所。基礎地盤の土質等からみて堤防の機能に支障が生じる変状の生じるおそれがあり、かつ堤防の機能に支障が生じる基礎地盤漏水に関係する変状の履歴（被災状況が確認できるもの）がある箇所。水防団等と意見交換を行い、基礎地盤漏水が生じる可能性が高いと考えられる箇所。	堤防の機能に支障が生じる基礎地盤漏水に関係する変状の履歴（被災状況が確認できるもの）があり、安全が確認されていない箇所、又は堤防の機能に支障は生じていないが、進行性がある基礎地盤漏水に関係する変状が集中している箇所。堤防の機能に支障が生じる基礎地盤漏水に関係する変状の履歴（被災状況が確認できるもの）はないが、基礎地盤漏水の土質等からみて堤防の機能に支障が生じる変状の生じるおそれがあると考えられる箇所。水防団等と意見交換を行い、基礎地盤漏水が生じる可能性が高いと考えられる箇所。	
水 衝 ・ 洗 掘	水衝部にある堤防の前面の河床が深掘れしているがその対策が未施工の箇所。橋台取り付け部やその他の工作物の突出箇所、堤防護岸の根固め等が洗われ一部破損しているが、その対策が未施工の箇所。波浪による河岸の欠壊等の危険に瀕した実績があるが、その対策が未施工の箇所。	水衝部にある堤防の前面の河床が深掘れにならない程度に洗掘されているが、その対策が未施工の箇所。	
工 作 物	河川管理施設等応急対策基準に基づく改善措置が必要な堰、橋梁、樋管その他の工作物の設置されている箇所。橋梁その他の河川横断工作物の桁下高等が計画高水流量規模の洪水の水位（高潮区間の堤防にあっては計画高潮位）以下となる箇所。	橋梁その他の河川横断工作物の桁下高等と計画高水流量規模の洪水の水位（高潮区間の堤防にあっては計画高潮位）との差が堤防の計画余裕高に満たない箇所。	

工事施工			出水期間中に堤防を開削する工事箇所又は仮締切り等により、本堤に影響を及ぼす箇所。
新堤防・破堤跡・旧川跡			新堤防で築造後3年以内の箇所。 破堤跡又は旧川跡の箇所。
陸 閘			陸閘が設置されている箇所。

平成21年12月4日付四国地方整備局河川管理課長事務連絡

種 別	重 要 度		要 注 意 区 間
	A 水防上最も重要な区間	B 水防上重要な区間	
流下能力不足			堤防高は基準を満足しているが河道断面が不足し、計画高水流量規模の洪水が流下したときに、想定される水位が現況の堤防高を超える、若しくは現況の堤防高までの余裕高が該当地点における堤防の計画上の余裕高に満たない箇所。
開 口 部			道路等が交差するために堤防の高さを下げた箇所や計画高水流量規模の洪水が流下したときに、想定される水位が現況の堤防高を超える、若しくは現況の堤防高までの余裕高が該当地点における堤防の計画上の余裕高に満たない箇所。

4-1-1 徳島県管理河川重要水防区域評価基準（水位周知河川）（案）

（宮川内谷川，園瀬川，鮎喰川，川田川，貞光川，桑野川，勝浦川，日和佐川，海部川，福井川，宍喰川）

令和3年4月1日 河第41号 河川整備課長通知

種 別	重 要 度		要 注 意 区 間
	A 水防上最も重要な区間	B 水防上重要な区間	
越 水 (溢 水)	現況の堤防高と堤内地盤高の差が0.6m以上の区間の内、計画高水流量規模の洪水の水位（高潮区間の堤防にあっては計画高潮位）が現況の堤防高を越える箇所。	現況の堤防高と堤内地盤高の差が0.6m以上の区間の内、計画高水流量規模の洪水の水位（高潮区間の堤防にあっては計画高潮位）と現況の堤防高との差が堤防の計画余裕高に満たない箇所。	
	現況の堤防高と堤内地盤高の差が0.6m以上の区間の内、計画高水流量規模の洪水の水位（高潮区間の堤防にあっては計画高潮位）が設定されていない箇所については、既往最高水位が現況の堤防高を越えた履歴がある箇所。	現況の堤防高と堤内地盤高の差が0.6m以上の区間の内、計画高水流量規模の洪水の水位（高潮区間の堤防にあっては計画高潮位）が設定されていない箇所については、既往最高水位が現況の堤防高を越えた履歴はないが、その差が0.6m未満の箇所。	
堤 体 漏 水	現況の堤防高と堤内地盤高の差が0.6m以上の区間の内、堤防の機能に支障が生じる堤体の変状の履歴（被災状況が確認できるもの）があり、類似の変状が繰り返し生じている箇所。堤体の土質、法勾配等からみて堤防の機能に支障が生じる堤体の変状の生じるおそれがあり、かつ堤防の機能に支障が生じる堤体の変状の履歴（被災状況が確認できるもの）がある箇所。水防団等と意見交換を行い、堤体漏水が生じる可能性が特に高いと考えられる箇所。	現況の堤防高と堤内地盤高の差が0.6m以上の区間の内、堤防の機能に支障が生じる堤体の変状の履歴（被災状況が確認できるもの）があり、安全が確認されていない箇所、又は堤防の機能に支障は生じていないが、進行性がある堤体の変状が集中している箇所。堤防の機能に支障が生じる堤体の変状の履歴（被災状況が確認できるもの）はないが、堤体の土質、法勾配等からみて堤防の機能に支障が生じる堤体の変状の生じるおそれがあると考えられる箇所。水防団等と意見交換を行い、堤体漏水が生じる可能性が高いと考えられる箇所。	
基礎地盤漏水	現況の堤防高と堤内地盤高の差が0.6m以上の区間の内、堤防の機能に支障が生じる基礎地盤漏水に関する変状の履歴（被災状況が確認できるもの）があり、類似の変状が繰り返し生じている箇所。基礎地盤の土質等からみて堤防の機能に支障が生じる変状の生じるおそれがあり、かつ堤防の機能に支障が生じる基礎地盤漏水に関する変状の履歴（被災状況が確認できるもの）がある箇所。水防団等と意見交換を行い、基礎地盤漏水が生じる可能性が特に高いと考えられる箇所。	現況の堤防高と堤内地盤高の差が0.6m以上の区間の内、堤防の機能に支障が生じる基礎地盤漏水に関する変状の履歴（被災状況が確認できるもの）があり、安全が確認されていない箇所、又は堤防の機能に支障は生じていないが、進行性がある基礎地盤漏水に関する変状が集中している箇所。堤防の機能に支障が生じる基礎地盤漏水に関する変状の履歴（被災状況が確認できるもの）はないが、基礎地盤漏水の土質等からみて堤防の機能に支障が生じる変状の生じるおそれがあると考えられる箇所。水防団等と意見交換を行い、基礎地盤漏水が生じる可能性が高いと考えられる箇所。	

種 別	重 要 度		要 注 意 区 間
	A 水防上最も重要な区間	B 水防上重要な区間	
洪水痕跡	現況の堤防高と堤内地盤高の差が0.6m未満（無堤区間を含む）の区間の内、既往最高水位が現況の堤防高（無堤区間にあつては河岸の高さ）を越え、これにより背後地の人家等に床上浸水が発生した履歴がある箇所。	現況の堤防高と堤内地盤高の差が0.6m未満（無堤区間を含む）の区間の内、既往最高水位が現況の堤防高（無堤区間にあつては河岸の高さ）を越え、これにより背後地の人家等に床上浸水が発生した履歴がある箇所。	
水衝・洗掘	水衝部にある堤防の前面の河床が深掘れしているが、その対策が未施工の箇所。 橋台取り付け部やその他の工作物の突出箇所、堤防護岸の根固め等が洗われ一部破損しているが、その対策が未施工の箇所。 波浪による河岸の決壊等の危険に瀕した履歴があるが、その対策が未施工の箇所。	水衝部にある堤防の前面の河床が深掘れにならない程度に洗掘されているが、その対策が未施工の箇所。	
工 作 物	河川管理施設等応急対策基準に基づく改善措置が必要な堰、橋梁、樋管その他の工作物の設置されている箇所。		
	現況の堤防高と堤内地盤高の差が0.6m以上の区間の内、計画高水位（高潮区間の堤防にあつては計画高潮位）が設定されている箇所にあつては、橋梁その他の河川横断工作物の桁下高等が計画高水位（高潮区間にあつては計画高潮位）以下となる箇所。	現況の堤防高と堤内地盤高の差が0.6m以上の区間の内、計画高水位（高潮区間の堤防にあつては計画高潮位）が設定されている箇所にあつては、橋梁その他の河川横断工作物の桁下高等が計画高水位（高潮区間の堤防にあつては計画高潮位）を上まわらないうが、その差が堤防の計画余裕高に満たない箇所。	
	現況の堤防高と堤内地盤高の差が0.6m以上の区間の内、計画高水位（高潮区間の堤防にあつては計画高潮位）が設定されていない箇所にあつては、既往最高水位が橋梁その他の河川横断工作物の桁下高等に達した履歴がある箇所。	現況の堤防高と堤内地盤高の差が0.6m以上の区間の内、計画高水位（高潮区間の堤防にあつては計画高潮位）が設定されていない箇所にあつては、既往最高水位が橋梁その他の河川横断工作物の桁下高等に達した履歴はないが、その差が0.6m未満の箇所。	
	現況の堤防高と堤内地盤高の差が0.6m未満の区間の内、その設置に起因する堰上げ等により河川管理施設等に損傷を及ぼし又は背後地の人家等に床上浸水が発生させた履歴がある橋梁その他の河川横断工作物の設置されている箇所。	現況の堤防高と堤内地盤高の差が0.6m未満の区間の内、その設置に起因する堰上げ等により背後地の人家等に床上浸水が発生させた履歴がある橋梁その他の河川横断工作物の設置されている箇所。	
工事施工			出水期間中に堤防を開削する工事箇所又は仮締切り等により本堤に影響を及ぼす箇所。

種 別	重 要 度		要 注 意 区 間
	A 水防上最も重要な区間	B 水防上重要な区間	
新堤防・破堤跡・旧川跡	破堤跡で、河川改修工事が未施工の箇所。		新堤防で、築造後3年以内の箇所。 破堤跡又は旧川跡の箇所。
陸 閘			陸閘が設置されている箇所。

重要水防区域評価基準（案）
（その他）

平成18年11月2日 河第398号 河川課長通知
最終改正：令和3年4月1日 河第41号

種 別	重 要 度		要 注 意 区 間
	A 水防上最も重要な区間	B 水防上重要な区間	
堤 防 高	<p>現況の堤防高と堤内地盤高の差が0.6m以上の区間の内、計画高水位（高潮区間の堤防にあつては計画高潮位）が設定されている箇所にあつては、計画高水位（高潮区間の堤防にあつては計画高潮位）が現況の堤防高を越える箇所。</p> <hr/> <p>現況の堤防高と堤内地盤高の差が0.6m以上の区間の内、計画高水位（高潮区間の堤防にあつては計画高潮位）が設定されていない箇所にあつては、既往最高水位が現況の堤防高を越えた履歴がある箇所。</p>	<p>現況の堤防高と堤内地盤高の差が0.6m以上の区間の内、計画高水位（高潮区間の堤防にあつては計画高潮位）が設定されている箇所にあつては、計画高水位（高潮区間の堤防にあつては計画高潮位）が現況の堤防高を越えないが、その差が堤防の計画余裕高に満たない箇所。</p> <hr/> <p>現況の堤防高と堤内地盤高の差が0.6m以上の区間の内、計画高水位等が設定されていない箇所にあつては、既往最高水位が現況の堤防高を越えた履歴はないが、その差が0.6m未満の箇所。</p>	
堤 防 断 面	現況の堤防高と堤内地盤高の差が0.6m以上の区間の内、計画の堤防断面が設定されている箇所にあつて、現況の堤防断面あるいは天端幅が計画の堤防断面あるいは計画の天端幅の2分の1未満の箇所。	現況の堤防高と堤内地盤高の差が0.6m以上の区間の内、計画の堤防断面が設定されている箇所にあつて、現況の堤防断面あるいは天端幅が計画の堤防断面あるいは計画の天端幅に対して不足しているが、それぞれ2分の1以上確保されている箇所。	
洪 水 痕 跡	現況の堤防高と堤内地盤高の差が0.6m未満（無堤区間を含む）の区間の内、既往最高水位が現況の堤防高（無堤区間にあつては河岸の高さ）を越え、これにより背後地の人家等に床上浸水が発生した履歴がある箇所。	現況の堤防高と堤内地盤高の差が0.6m未満（無堤区間を含む）の区間の内、既往最高水位が現況の堤防高（無堤区間にあつては河岸の高さ）を越え、これにより背後地の人家等に床下浸水が発生した履歴がある箇所。	
法崩れ ・すべり	法崩れ又はすべりの履歴があるが、その対策が未施工の箇所。	法崩れ又はすべりの履歴があるが、その対策が暫定施工の箇所。 法崩れ又はすべりの履歴はないが、堤体あるいは基礎地盤の土質、法勾配等からみて法崩れ又はすべりが発生するおそれのある箇所、所要の対策が未施工の箇所。	

種 別	重 要 度		要 注 意 区 間
	A 水防上最も重要な区間	B 水防上重要な区間	
漏 水	漏水の履歴があるが、その対策が未施工の箇所。	漏水の履歴があり、その対策が暫定施工の箇所。 漏水の履歴はないが、破堤跡又は旧川跡の堤防であること、あるいは基礎地盤及び堤体の土質等からみて、漏水が発生するおそれがある箇所、所要の対策が未施工の箇所。	
水 衝 ・ 洗 掘	水衝部にある堤防の前面の河床が深掘れしているが、その対策が未施工の箇所。 橋台取り付け部やその他の工作物の突出箇所で、堤防護岸の根固め等が洗われ一部破損しているが、その対策が未施工の箇所。 波浪による河岸の決壊等の危険に瀕した履歴があるが、その対策が未施工の箇所。	水衝部にある堤防の前面の河床が深掘れにならない程度に洗掘されているが、その対策が未施工の箇所。	
工 作 物	河川管理施設等応急対策基準に基づく改善措置が必要な堰、橋梁、樋管その他の工作物の設置されている箇所。		
	現況の堤防高と堤内地盤高の差が0.6m以上の区間の内、計画高水位（高潮区間の堤防にあっては計画高潮位）が設定されている箇所にあつては、橋梁その他の河川横断工作物の桁下高等が計画高水位（高潮区間にあっては計画高潮位）以下となる箇所。	現況の堤防高と堤内地盤高の差が0.6m以上の区間の内、計画高水位（高潮区間の堤防にあっては計画高潮位）が設定されている箇所にあつては、橋梁その他の河川横断工作物の桁下高等が計画高水位（高潮区間の堤防にあっては計画高潮位）を上まわらるが、その差が堤防の計画余裕高に満たない箇所。	
	現況の堤防高と堤内地盤高の差が0.6m以上の区間の内、計画高水位（高潮区間の堤防にあっては計画高潮位）が設定されていない箇所にあつては、既往最高水位が橋梁その他の河川横断工作物の桁下高等に達した履歴がある箇所。	現況の堤防高と堤内地盤高の差が0.6m以上の区間の内、計画高水位（高潮区間の堤防にあっては計画高潮位）が設定されていない箇所にあつては、既往最高水位が橋梁その他の河川横断工作物の桁下高等に達した履歴はないが、その差が0.6m未満の箇所。	
	現況の堤防高と堤内地盤高の差が0.6m未満の区間の内、その設置に起因する堰上げ等により河川管理施設等に損傷を及ぼし又は背後地の人家等に床上浸水が発生させた履歴がある橋梁その他の河川横断工作物の設置されている箇所。	現況の堤防高と堤内地盤高の差が0.6m未満の区間の内、その設置に起因する堰上げ等により背後地の人家等に床上浸水が発生させた履歴がある橋梁その他の河川横断工作物の設置されている箇所。	
工 事 施 工			出水期間中に堤防を開削する工事箇所又は仮締切り等により本堤に影響を及ぼす箇所。

種 別	重 要 度		要 注 意 区 間
	A 水防上最も重要な区間	B 水防上重要な区間	
新堤防・破堤跡・旧川跡	破堤跡で、河川改修工事が未施工の箇所。		新堤防で、築造後3年以内の箇所。 破堤跡又は旧川跡の箇所。
陸 閘			陸閘が設置されている箇所。

付表－5 局別重要水防区域等一覧表

①東部県土整備局（徳島）管内 1 / 13

付 図 番 号	河 海 湾	川 岸 名 別	左 右 岸	区 分	市 町 村 別	重 要 水 防 区 域					対 策 水 防 対 策 工
						場 所	延 長 (m)	A (m)	B (m)	要 種 別 (m)	
1		吉野川	左	国	徳島市	川内町	1,988	800	975 213 (210)	越水 堤体漏水 水衝・洗掘	積土のう工 現状監視 捨てブロック工
2		〃	〃	〃	〃	応神町	1,884		284 (95) 1,600	堤体漏水 〃 水衝・洗掘	シート張り工 月の輪工 五徳縫い工 土のう羽口工 捨てブロック工
3		〃	〃	〃	〃	吉野川橋	1箇所		吉野川橋	工作物(橋梁)	-
4		〃	右	〃	〃	北沖洲 金沢	1,199		1,199	越水	積土のう工 現状監視
5		〃	〃	〃	〃	春日町 不動東	1,737		1,737	堤体漏水	五徳縫い工 土のう羽口工
6		〃	〃	〃	〃	国府町	3,081	999	1,082 (1,285) 800 200	堤体漏水 基盤漏水 水衝・洗掘 洗掘	月の輪工 五徳縫い工 土のう羽口工 シート張り工 捨てブロック工 〃
7		今切川	左	〃	〃	川内町 中島	1,251 1箇所	1,085 鯛浜橋	166 (89)	溢水掘 洗掘 工作物(橋梁)	- 捨土のう工 積土のう工 捨土のう工
8		〃	〃	〃	〃	川内町 榎瀬	119		119	工事施工	-
9		〃	右	〃	〃	川内町 米津	725 3箇所 5箇所	越水	193 532 (532)	洗掘 堤体漏水 基盤漏水 越水 工作物(陸開)	捨土のう工 シート張り工 月の輪工 〃 積土のう工 〃

()は重複距離

関 係 区 域			危 険 な 場 合 の 措 置			備 考
地 区 名	戸 数 (戸)	住 民 数 (人)	担当水防団 及び人数 (人)	避 難 場 所	収容能力 (人)	
小 松 西 小 松 東	59 40	134 95	川内・応神 79	川内南小学校	470	
東 貞 方	485	1,064	〃 (79)	応神小学校 応神中学校	360 368	
古 川	987	1,694	〃 (79)	四国大学 徳島市立スポーツセンター	1,000 466	
金 沢 1～2 北 沖 洲 1	635 482	1,222 1,016	沖洲渭東 47	徳島市立高校	1,160	
春 日 不 動 東 4 丁 目 不 動 東 5 丁 目	5 322 60	15 558 123	加 茂 25 不 動 25	不 動 文 化 会 館 徳 島 科 学 技 術 高 校 加 茂 コ ミ ュ ニ テ ィ セ ン タ ー 不 動 小 学 校 不 動 中 学 校	33 764 128 220 250	
東 黒 田 西 黒 田 佐 野 塚	244 263 93	607 594 224	国 府 ・ 不 動 66 (25)	J A 徳 島 市 北 井 上 支 所 北 井 上 小 学 校 北 井 上 中 学 校 北 井 上 コ ミ ュ ニ テ ィ セ ン タ ー	50 400 240 80	
中 大 島 大 松	173 844	441 1,940	川内・応神 (79)	川内北小学校	310	
榎 瀬	1,231	2,240	〃 (79)	〃	(310)	
米 津 加 賀 須 野	224 667	564 1,290	〃 (79)	川内北小学校 川内中学校 川内町民会館 川内南小学校 徳島市立スポーツセンター	(310) 360 398 (470) (466)	

()は重複人数

付表－5 局別重要水防区域等一覧表

①東部県土整備局（徳島）管内 2 / 13

付 図 番 号	河 海 湾	川 岸 名 別	左 右 岸	区 分	市 町 村 別	重 要 水 防 区 域					種 別	対 策
						場 所	延 長 (m)	A (m)	B (m)	要 (m)		
10	今 切 川	右	国	徳 島 市	川 内 町 米 津	1,103 3箇所		(467) 833 270 (540)	陸 閘	洗 掘 堤 体 漏 水 越 水 工 作 物 (陸 閘)	捨 土 の う 工 シ ー ト 張 り 工 月 の 輪 工 現 状 監 視 パ ラ ベ ッ ト 部 積 土 の う 工	
11	〃	〃	〃	〃	川 内 町 加 賀 須 野 中 島	1,280	400	880 (89) (674)		越 水 溢 水 洗 掘 堤 体 漏 水	積 土 の う 工 現 状 監 視 一 部 パ ラ ベ ッ ト 部 積 土 の う 工 捨 土 の う 工 シ ー ト 張 り 工 -	
12	〃	〃	〃	〃	川 内 町 榎 瀬	200		200		越 水	積 土 の う 工	
13	〃	〃	〃	〃	応 神 町	2,625 1箇所 5箇所 1箇所	365 越 水 溢 水	2,260	陸 閘	越 水 溢 水 工 作 物 (陸 閘) 越 水 溢 水	現 状 監 視 パ ラ ベ ッ ト 部 - 積 土 の う 工 〃 〃	
14	吉 野 川	左	〃	藍 住 町	小 塚	3,968	1,419 1,400 (200)	595 554 (375)		堤 体 漏 水 基 盤 漏 水 水 衝 ・ 洗 掘	月 の 輪 工 シ ー ト 張 り 工 五 徳 縫 い 工 土 の う 羽 口 工 捨 て プ ロ ッ ク 工	
15	〃	〃	〃	〃	東 中 富	146		146	(90)	洗 掘 旧 川 跡	木 流 し 工 シ ー ト 張 り 工 現 状 監 視	
16	旧 吉 野 川	〃	〃	〃	乙 瀬	950 1箇所	950 溢 水	(221)		洗 掘 溢 水 〃	捨 土 の う 工 シ ー ト 張 り 工 - 積 土 の う 工	
17	〃	〃	〃	〃	東 中 富	1,030 3箇所	1,030 藍 園 橋 旧 吉 野 川 橋 (徳 島 自 動 車 道)	中 富 大 橋		溢 水 工 作 物 (橋 梁) 〃	- - -	
18	〃	右	〃	〃	富 乙 吉 瀬	3,360 1箇所	3,360 溢 水			溢 水 〃	- 積 土 の う 工	

()は重複距離

関 係 区 域		危 険 な 場 合 の 措 置				備 考
地 区 名	戸 数 (戸)	住 民 数 (人)	担当水防団 及び人数 (人)	避 難 場 所	収容能力 (人)	
米 津 加 賀 須 野	(224) (667)	(564) (1,290)	川内・応神 (79)	川内北小学校 川内中学校 川内町民会館 川内南小学校 徳島市立スポーツセンター	(310) (360) (398) (470) (466)	
中 島 加 賀 須 野	(173) (667)	(441) (1,290)	〃 (79)	〃	(310) (360) (398) (470) (466)	
榎 瀬	1,207	2,219	〃 (79)	川内町民会館 JA徳島市川内支所 川内中学校	(398) 70 (360)	
中 原 吉 成	106 856	236 1,775	〃 (79)	四国大学 応神中学校 応神小学校 生光学園 応神コミュニティセンター 市立応神公栄会館	(1,000) (368) (360) 500 100 285	
徳 命	1,639	3,519	第15,16,17 分団 42	藍住中学校 藍住町町民体育館 藍住南小学校	1,516 2,133 1,010	
東 中 富	119	270	第15分団 (14)	藍住南小学校 藍住西小学校	(1,010) 825	
乙 瀬	0	0	第12,13 分団 27	藍住北小学校	1,169	
東 中 富	3	9	第15分団 (14)	藍住南小学校 藍住西小学校	(1,010) (825)	
富 乙 吉 瀬	1,282	3,014	第11,13,14 分団 40 (13)	藍住西小学校 藍住北小学校 藍住中学校	(825) (1,169) (1,516)	

()は重複人数

付表-5 局別重要水防区域等一覧表
 ①東部県土整備局(徳島)管内 3/13

付 図 番 号	河 川 名 別	左 右 岸	区 分	市 町 村 別	重 要 水 防 区 域					種 別	対 策 水防対策 工 法
					場 所	延 長 (m)	A (m)	B (m)	要 (m)		
19	旧吉野川	右	国	藍住町	東中富	575 1箇所	575 溢水			溢水 "	- 積土のう工
20	"	左	"	北島町	新高 喜来 ~ 房	40 2箇所 1箇所	40 送水管橋 新高橋 溢水			溢水 工作物(橋梁) " 溢水	- - - 積土のう工
21	"	"	"	"	"	40 1箇所	40 溢水			溢水 "	- 積土のう工
22	"	"	"	"	新高 喜来 ~ 房	109 1箇所	109 溢水			溢水 "	- 積土のう工
23	"	右	"	"	北村	200 1箇所	200 溢水			溢水 "	- 積土のう工
24	"	"	"	"	新高 喜来 ~ 房	560		560 (400)		洗掘 越水	捨土のう工 シート張り工 積土のう工
25	"	"	"	"	"	830 1箇所	830 越水			越水 "	積土のう工 "
26	今切川	左	"	"	中江 ~ 村 尻	1,231 2箇所	610	621	陸閘	溢水 堤体漏水 工作物(陸閘)	- - 積土のう工
27	"	"	"	"	江尻	130		130		越水	現状監視
28	"	"	"	"	中川 ~ 久保	30 1箇所	30 溢水			溢水 "	積土のう工 "

()は重複距離

地区名	関係区域		危険な場合の措置			備考
	戸数 (戸)	住民数 (人)	担当水防団 及び人数 (人)	避難場所	収容能力 (人)	
東中富	333	646	第15分団 (14)	藍住南小学校	(1,010)	
新喜来 字南ハリ 中八丁野 高八丁野東	188	431	第7分団 17	北島中学校 北島町役場	1,373 128	
中村 字八丁野 高八丁野東 字八丁野西	(149)	(306)	〃 (17)	〃	(1,373) (128)	
高房 字八丁野西 中八丁野	(66)	(168)	〃 (17)	〃	(1,373) (128)	
新喜来 字北古田 字西久保	141	386	〃 (17)	北島北小学校	927	
新喜来 字南古房 高東堤下	92	226	〃 (17)	北島中学校 北島町役場	(1,373) (128)	
高房 字勝瑞境 字居内上 字川ノ上	409	887	第10分団 19	〃	(1,373) (128)	
中本村 字前須 字牛飼原 字井利ノ口	302	752	第8分団 19	北島小学校	1,099	
江尻 字松ノ本 字川中須 中東堤ノ内	204	454	〃 (19)	〃	(1,099)	
鯛浜 字外野 徳島市中島	113 *北島町分のみ	179 *北島町分のみ	第8分団 (19) 徳島市消防 団川内応神 (79)	北島南老人憩いの家 北島南小学校	81 985	

()は重複人数

付表－5 局別重要水防区域等一覧表
①東部県土整備局（徳島）管内 4/13

付 図 番 号	河 海 湾	川 岸 名 別	左 右 岸	区 分	市 町 村 別	重 要 水 防 区 域				種 別	対 策 水 防 対 策 工	
						場 所	延 長 (m)	A (m)	B (m)			要 (m)
29	今 切 川		左	国	北 島 町 徳 島 市	鯛 浜	1,250	1,250			溢 水	－
30	〃		〃	〃	北 島 町	高 房	262		262		洗 掘	捨土のう工 シート張り工
31	〃		〃	〃	〃	中 村	1箇所	三合橋			工作物(橋梁)	積土のう工 捨土のう工
32	〃		右	〃	〃	高 房	585	585			溢 水	－
33	勝 浦 川		左	県	徳 島 市	丈 六 町 溝 筋	800	800			堤体漏水	月の輪工
34	〃		右	〃	〃	沖 野	450	450			越 水 堤体漏水	積土のう工
35	園 瀬 川		左	〃	〃	八 万 町 大 坪	200	200			堤体漏水	月の輪工
36	〃		右	〃	〃	上 八 万 町 下 中 筋 上 中 筋	570		570		〃	〃
37	〃		〃	〃	〃	上 八 万 町 川 西	600	600			越 水	積土のう工
38	〃		〃	〃	〃	上 八 万 町 西地橋の上	700	700			〃	－
39	榎 瀬 江 湖 川		〃	〃	〃	川 内 町 鈴 江 樋 門 の 上	200	100	100		堤 防 高	積土のう工
40	〃		〃	〃	〃	川 内 町 沖 島	90	90			〃	〃

()は重複距離

関 係 区 域		危 険 な 場 合 の 措 置				備 考
地 区 名	戸 数 (戸)	住 民 数 (人)	担当水防団 及び人数 (人)	避 難 場 所	収容能力 (人)	
鯛 浜 字 大 西 字 西 ノ 須	931	1,985	第6分団 19	北島南小学校 北島中学校 北島町武道館	(985) (1,373) 272	
高 房 字 百 北	18	44	第10分団 (19)	北島南小学校	(985)	
中 村 字 江 口	173	399	〃 (19)	北島中学校	(1,373)	
高 房 字 川 ノ 上	(5)	(16)	第10分団 (19)	〃	(1,373)	
溝 筋	57	131	多家良 44	渋野小学校	261	
沖 野	30	52	多家良、勝占 80 (44)	天理教勝浦分教会	100	
大 坪	889	1,879	八万 37	八万中央コミュニティセンター 八万南小学校	189 278	
上 中 筋 下 中 筋	195 226	442 454	上八万 46	上八万小学校 JA徳島市眉山支所 明善会館	272 (65) (65)	
川 西	35	74	〃 (46)	〃	(272) (65) (65)	
西 地	41	96	〃 (46)	しらさぎドーム	95	
上 別 宮 金 岡	259 353	529 615	川内、応神 (79)	川内中学校 徳島市立スポーツセンター 川内町民会館	(360) (466) (398)	
沖 島	641	1,444	〃 (79)	〃	(360) (466) (398)	

()は重複人数

付表-5 局別重要水防区域等一覧表
 ①東部県土整備局（徳島）管内 5/13

付 図 番 号	河 海 湾	川 岸 名 別	左 右 岸	区 分	市 町 村 別	重 要 水 防 区 域					種 別	対 策 水 防 対 策 工 法
						場 所	延 長 (m)	A (m)	B (m)	要 (m)		
41	田 宮 川	右	県	徳 島 市	北 佐 古 一 番 町	40			40		堤 防 高	積 土 の う 工
42	小 松 海 岸	-	"	"	川 内 町	540			540		"	"
43	鮎 喰 川	左	"	"	不 動 本 町 一 丁 目 ～ 不 動 西 町 二 丁 目	900			900		堤 体 漏 水	月 の 輪 工
44	"	"	"	"	南 環 状 線 の 上	600				600	越 水	積 土 の う 工
45	"	右	"	"	北 矢 三 町 三 丁 目	700			700		堤 体 漏 水	月 の 輪 工
46	"	左 右	"	"	JR 高 徳 本 線	1 箇 所			鉄 橋		工 作 物 (橋 梁)	積 土 の う 工
47	"	"	"	"	不 動 橋	1 箇 所			不 動 橋		"	"
48	"	"	"	"	JR 徳 島 本 線	1 箇 所			JR 徳 島 本 線 鉄 橋		"	"
49	八 多 川	右	"	"	八 多 町 金 堂	200	200				堤 防 高	"

()は重複距離

関係区域			危険な場合の措置			備考
地区名	戸数 (戸)	住民数 (人)	担当水防団 及び人数 (人)	避難場所	収容能力 (人)	
北佐古一 北佐古二	393	711	加茂、佐古 50 (25)	JA会館	167	
旭野	144	320	川内、応神 (79)	川内南小学校	(470)	
不動本町一 ～ 不動西二	240	485	不動 (25)	不動中学校	250	
延命	138	289	国府、加茂名 (81)	西矢野会館	40	
北矢三町 三丁目	715	1,515	加茂 (25)	加茂コミュニティセンター	(128)	
春日町 春日一丁目 春日二丁目	5 957	15 2,235	加茂、佐古 (50)	不動文化会館 城北高校 千松小学校 城西中学校 徳島科学技術高校 加茂コミュニティセンター	(33) 662 465 744 (764) (128)	J R 高徳本線鉄橋
不動本町 不動西町 北島田町 中島田町	407 2,209	815 4,011	不動、加茂名 (65) 加茂名、佐古 (65)	不動小学校 不動中学校 不動文化会館 加茂名中学校 加茂名小学校 島田会館 徳島県立総合看護学校	(220) (250) (33) 938 280 15 200	不動橋
鮎喰町 南島田町 南岩延	1,899 560	3,649 1,195	加茂名、佐古 (65) 国府、加茂名 (81)	加茂名中学校 加茂名小学校 城西高校 加茂名コミュニティセンター 加茂名中央会館 国府中学校 国府小学校 国府コミュニティセンター	(938) (280) 478 142 35 500 330 74	J R 徳島本線鉄橋
金堂	50	114	多家良、勝占 (80)	八多分校 八多保育所 多家良中央コミュニティセンター	94 35 61	

()は重複人数

付表-5 局別重要水防区域等一覧表
①東部県土整備局(徳島)管内 6/13

付 図 番 号	河 海 湾	川 岸 名 別	左 右 岸	区 分	市 町 村 別	重 要 水 防 区 域					種 別	対 策 水 防 対 策 工 法
						場 所	延 長 (m)	A (m)	B (m)	要 (m)		
50	神 田 瀬 川		左右	県	小松島市	田 浦 町	600		600		堤 防 高	積土のう工
51	〃		〃	〃	〃	田 浦 町 近 里 ～ 岩 金	930		930		〃	〃
52	〃		〃	〃	〃	小 松 島 町 菖 蒲 田	1箇所		橋 梁		工作物(橋梁)	—
53	〃		〃	〃	〃	日 開 野 町 勝 久	1箇所		樋 門		工作物(樋門)	—
54	〃		〃	〃	〃	日 開 野 町 加 々 松	1箇所		橋 梁		工作物(橋梁)	—
55	〃		〃	〃	〃	田 浦 町 近 里	1箇所		〃		〃	—
56	〃		〃	〃	〃	〃	1箇所		〃		〃	—
57	〃		〃	〃	〃	田 浦 町 岩 金	1箇所		〃		〃	—
58	〃		〃	〃	〃	〃	1箇所		〃		〃	—
59	芝 生 川		〃	〃	〃	芝 生 町 馬 洗 堰 か 上 流	1,700		1,700		堤 防 高	積土のう工
60	〃		〃	〃	〃	横 須 町 芝 生 町 赤 石	2,000	2,000			〃	〃
61	〃		右	〃	〃	金 磯 町	450	450			〃	〃
62	〃		左右	〃	〃	芝 生 町 網 干	1箇所	橋 梁			工作物(橋梁)	—

()は重複距離

関 係 区 域			危 険 な 場 合 の 措 置			備 考
地 区 名	戸 数 (戸)	住 民 数 (人)	担当水防団 及び人数 (人)	避 難 場 所	収容能力 (人)	
田 浦 町 日 開 野 町 小 松 島 町	291	622	第5、9、11 分団 54	児安小学校 小松島高等学校 小松島中学校	(1,062) (1,460) (3,078)	
田 浦 町	182	436	第5分団 (20)	児安小学校	(1,062)	
小 松 島 町	49	96	第1、7分団 32	小松島中学校 児安小学校	(3,078) (1,062)	
日 開 野 町	12	31	第5、9分団 (39)	児安小学校	(1,062)	
〃	79	134	〃 (39)	〃	(1,062)	
田 浦 町	151	361	第5分団 (20)	〃	(1,062)	
〃	(151)	(361)	〃 (20)	〃	(1,062)	
〃	31	75	第5、11分団 (35)	〃	(1,062)	
〃	(31)	(75)	〃 (35)	〃	(1,062)	
芝 生 町 日 開 野 町 田 浦 町 新 居 見 町	172	407	第3、5、9、11 分団 (74)	芝田多目的研修センター 小松島高等学校 小松島中学校	123 (1,460) (3,078)	
横 須 町 芝 生 町	366	983	第3、13分団 38 (20)	小松島市総合福祉センター 芝田多目的研修センター	452 (123)	
金 磯 町	433	983	第4分団 18	小松島市総合福祉センター コミュニティ金磯会館	(452) 84	
日 開 野 町 芝 生 町	112	275	第3、9分団 (39)	小松島高等学校 芝田多目的研修センター	(1,460) (123)	

()は重複人数

付表-5 局別重要水防区域等一覧表
 ①東部県土整備局（徳島）管内 7/13

付 図 番 号	河 海 湾	川 岸 名 別	左 右 岸	区 分	市町村別	重 要 水 防 区 域					種 別	対 策 水 防 対 策 工 法
						場 所	延 長 (m)	A (m)	B (m)	要 (m)		
63	勝 浦 川		左	県	小松島市	江 田 町 中 道	700	700			堤体漏水	月の輪工
64	〃		右	〃	〃	前 原 町	180	180			〃	〃
65	〃		〃	〃	〃	田 浦 町	38			38	〃	〃
66	天 王 谷 川		左右	〃	〃	田 野 町 奥 角	200	200			堤 防 高	積土のう工
67	〃		左	〃	〃	〃	3箇所			陸 閘	工作物（陸閘）	—
68	田 野 川		〃	〃	〃	田 野 町	800	800			堤 防 高	積土のう工
69	〃		〃	〃	〃	金 磯 町	68	68			〃	〃
70	立 江 川		〃	〃	〃	立 江 町 小 田 ノ 浦	200			200	〃	〃
71	〃		左右	〃	〃	立 江 町 清 水	1箇所			橋 梁	工作物（橋梁）	—
72	〃		〃	〃	〃	立 江 町 江 ノ 上	1箇所			〃	〃	—
73	〃		右	〃	〃	赤 石 町	200			200	堤 防 高	積土のう工
74	〃		〃	〃	〃	立 江 町 赤 石	120	120			〃	〃
75	石 見 川		左右	〃	〃	赤 石 町 大 林 町	480	480			〃	〃

()は重複距離

関 係 区 域			危 険 な 場 合 の 措 置			備 考
地 区 名	戸 数 (戸)	住 民 数 (人)	担当水防団 及び人数 (人)	避 難 場 所	収容能力 (人)	
江 田 町	31	89	第8分団 16	千代小学校 小松島西高等学校	1,547 882	
前 原 町	161	436	第2分団 18	児安小学校 小松島中学校	(1,062) (3,078)	
田 浦 町	793	2,001	第5分団 (20)	児安小学校	(1,062)	
田 野 町	31	82	第6分団 17	芝田小学校	697	
〃	(31)	(82)	〃 (17)	〃	(697)	
田 野 町 金 磯 町	277	634	第4、6分団 (35)	芝田小学校 コミュニティ金磯会館	(697) (84)	
金 磯 町	78	155	第4分団 (18)	小松島市総合福祉センター コミュニティ金磯会館	(452) (84)	
立 江 町	14	33	第14分団 19	立江小学校	172	
〃	111	290	〃 (19)	〃	(172)	
〃	34	78	〃 (19)	〃	(172)	
赤 石 町	67	128	第16分団 17	小松島南中学校	3,897	
立 江 町	0	0	第14分団 (19)	〃	(3,897)	
立 江 町 赤 石 町 大 林 町	256	557	第14、16、 18分団 50 (36)	〃	(3,897)	

()は重複人数

付表-5 局別重要水防区域等一覧表
 ①東部県土整備局(徳島)管内 8/13

付 図 番 号	河 海 湾	川 岸 名 別	左 右 岸	区 分	市町村別	重 要 水 防 区 域					種 別	対 策 水 防 対 策 工 法
						場 所	延 長 (m)	A (m)	B (m)	要 (m)		
76	中 津 川		左右	県	小松島市	大 林 町 赤 石 ノ 本 宮 ノ	460			460	堤 防 高	積土のう工
77	北 馬 川		〃	〃	〃	大 林 町 赤 石 ノ 岡	500			500	〃	〃
78	豊ノ本川		〃	〃	〃	中 郷 町 豊 ノ 本 川	650	650			〃	〃
79	太 田 川		右	〃	〃	和 田 島 町 元 開	1,300		1,300		〃	〃
80	〃		左右	〃	〃	坂 野 町 高 塚 和 田 島 町	1,200		1,200		〃	〃
81	政 所 谷 川		〃	〃	〃	田 野 町 本 村	1箇所		橋 梁		工作物(橋梁)	—
82	徳島小松島港 海 岸		—	〃	〃	港 口 地 区	1,100		1,100		法 崩 れ	積土のう工 シート張り工
83	〃		—	〃	〃	赤 石 ・ 坂 野 地 区	1,400		1,400		〃	〃
84	勝 浦 川		右	〃	勝 浦 町	中 角	400		400		越 水	積土のう工
85	〃		〃	〃	〃	沼 江	250		250		〃	〃

()は重複距離

関 係 区 域			危 険 な 場 合 の 措 置			備 考
地 区 名	戸 数 (戸)	住 民 数 (人)	担当水防団 及び人数 (人)	避 難 場 所	収容能力 (人)	
大 林 町	120	301	第18分団 (14)	新開小学校 コミュニティセンター新開会館	1,019 110	
〃	148	402	〃 (14)	〃	(1,019) (110)	
中 郷 町	217	397	第7分団 (13)	泰地総合センター	241	
和 田 島 町	7	15	第20分団 19	和田島小学校 和田島公民館	1,090 124	
坂 野 町	1	1	第23分団 14	坂野小学校	1,147	
田 野 町	104	265	第6分団 (17)	芝田小学校	(697)	
南小松島町	243	517	第1分団 19 第13分団 (18)	南小松島小学校 小松島高等学校 小松島市総合福祉センター	1,628 (1,460) (452)	
赤 石 町	521	1,151	第6分団 第16分団 34	坂野小学校 新開小学校	(1,147) (1,019)	
中 角	182	432	第6分団 30	住民福祉センター2階以上 かつうら国土と 未来振興協会3階	503	
掛 沼 石 谷 江 原	244	653	第9分団 22	石原集会所 勝浦町子育て交流 支援センター	158	

()は重複人数

付表－5 局別重要水防区域等一覧表
 ①東部県土整備局（徳島）管内 9/13

付 図 番 号	河 海 湾	川 岸 名 別	左 右 岸	区 分	市町村別	重 要 水 防 区 域					種 別	対 策 水 防 対 策 工 法
						場 所	延 長 (m)	A (m)	B (m)	要 (m)		
86	勝 浦 川	右	県	勝 浦 町	中 角	200			200		堤体漏水	月の輪工
87	鮎 喰 川	左	〃	神 山 町	上 分	1,200			1,200		越 水	積土のう工
88	〃	〃	〃	〃	阿 野	800	800				〃	〃
89	〃	右	〃	〃	〃	400			400		〃	〃
90	園 瀬 川	左	〃	佐那河内村	高 樋	400			400		〃	〃
91	〃	〃	〃	〃	井 関	300			300		〃	〃
92	〃	〃	〃	〃	根 郷	700			700		〃	〃
93	〃	〃	〃	〃	戎 浦	1,300			1,300		〃	〃

()は重複距離

関 係 区 域			危 険 な 場 合 の 措 置			備 考
地 区 名	戸 数 (戸)	住 民 数 (人)	担当水防団 及び人数 (人)	避 難 場 所	収容能力 (人)	
中 角	(182)	(432)	第6分団 (30)	住民福祉センター2階以上 かつうら国土と 未来振興協会3階	(503)	
川 又	61	112	上分分団 28	上分小学校 上分公民館	170	
五 反 地	62	175	広野分団 60	広野支所	90	
広 野	37	104	広野分団 (60)	旧広野小学校体育館 広野小学校体育館	300	
高 樋	11	28	第3分団 15	保健センター	100	
井 関	10	25	第7分団 25	公民館	100	
根 郷	11	28	第4分団 23	保健センター	(100)	
戎 浦	5	14	第3分団 (15)	〃	(100)	

()は重複人数

付表－5 局別重要水防区域等一覧表

①東部県土整備局（徳島）管内 10/13

付 図 番 号	河 海 湾	川 岸 名 別	左 右 岸	区 分	市 町 村 別	重 要 水 防 区 域					種 別	対 策 水 防 対 策 工	
						場 所	延 長 (m)	A (m)	B (m)	要 (m)			
94		旧吉野川	左	国	鳴門市	里浦町 恵美寿	1,040 10箇所	1,040			陸閘	溢水 工作物(陸閘)	－ 積土のう工
95		〃	〃	〃	〃	大津町 徳長	700 1箇所 1箇所 1箇所		700	大津橋 越水	越水 工作物(橋梁) 溢水 越水	現状監視 バラベツト部 － 積土のう工 〃	
96		〃	〃	〃	〃	大馬町 麻屋島等	965 2箇所 1箇所	965 牛屋島橋 越水		馬詰橋	溢水 工作物(橋梁) 越水	－ － 積土のう工	
97		〃	〃	〃	〃	大馬町 中馬詰等	20 1箇所 1箇所	20 共栄橋 溢水			溢水 工作物(橋梁) 溢水	－ － 積土のう工	
98		〃	〃	〃	〃	〃	1,820 4箇所 4箇所	1,820 東市場橋 川崎橋 溢水		JR高徳線鉄橋 大正橋	溢水 工作物(橋梁) 〃 溢水	－ － － 積土のう工	
99		〃	〃	〃	〃	大津町 麻慈	579 1箇所			579 (200)	洗掘 堤体漏水 工作物(樋門)	捨土のう工 シート張り工 五徳縫い工 土のう羽口工 積土のう工 捨土のう工	

()は重複距離

関 係 区 域			危 険 な 場 合 の 措 置			備 考
地 区 名	戸 数 (戸)	住 民 数 (人)	担当水防団 及び人数 (人)	避 難 場 所	収容能力 (人)	
里 粟 浦 津	1,107	3,226	里浦北 16 里浦仲 19 里浦南 21	里浦公民館 アミノバリューホール 里浦南防災センター 里浦北集会所	56 945 87 15	
木 津 野 倉 長 永 矢 徳 吉	1,916	5,585	木津野 16 矢倉 16 大津第一 24 大津第二 30	第一中学校 (体育館) アミノバリューホール 鳴門渦潮高校撫養グラ ウンド クラブハウス 鳴門市学校給食センター	422 (945) 77 103	
姫 大 牛 東 松 段 屋 馬	826	2,409	姫田 20 大幸 15 段関 11 堀江南 14	大津中央公民館 堀江北小学校 (体育館) 大津西小学校 (校舎) 堀江公民館 堀江南小学校 (校舎)	94 140 203 427 905	
高 三 中 西 東 市 馬 馬 馬	579 (116)	1,689 (337)	堀江南 (14) 堀江中 12 市場 21	堀江南小学校 (校舎) 人権福祉センター 板東南ふれあいセンター	(905) 828 552	
萩 川 三 市 板	1,567 (355)	4,568 (1,034)	板東 33 板東南 29 市場 (21)	板東南ふれあいセンター 板東連絡所 板東小学校 (体育館) 板東公民館 人権福祉センター	(552) 19 163 510 (84)	
板 津 東 慈	842 (801)	2,454 (2,336)	板東 (33) 板東南 (29)	板東南ふれあいセンター 板東小学校 (体育館) 板東公民館 板東連絡所	(552) (163) (510) (19)	

()は重複人数

付表-5 局別重要水防区域等一覧表

①東部県土整備局(徳島)管内 11/13

付 図 番 号	河 海 湾	川 岸 名 別	左 右 岸	区 分	市町村別	重 要 水 防 区 域				種 別	対 策	
						場 所	延 長 (m)	A (m)	B (m)			要 (m)
100	旧吉野川		左	国	鳴門市	大津麻町 大津慈	1,690 1箇所	1,690 新桧橋			溢水 工作物(橋梁)	— —
101	〃		右	〃	〃	大津町 大津橋南	200		200		越水	積土のう工
102	〃		〃	〃	〃	〃	600 1箇所			600	新堤防 越水	〃 〃
103	〃		〃	〃	〃	大東麻町 馬詰	2,285 1箇所 1箇所	2,285 溢水			陸閘 溢水 溢水	— — 積土のう工
104	〃		〃	〃	〃	大市場・川崎 大川崎	2,028 1箇所 2箇所	280 1,640 越水 越水	108		越水 溢水 洗掘 越水 越水	積土のう工 — シート張り工 捨土のう工 積土のう工 〃
105	〃		左	〃	板野町	西中富 川～端	3,395 4箇所	650 2,745 川端橋 板野大橋 大寺橋 高樹大橋			越水 溢水 工作物(橋梁) 〃 〃 〃	— — — — —
106	〃		〃	〃	〃	西中富 川～端	1,950 3箇所	1,950 西中富橋 西中富自歩道橋 栄橋			溢水 工作物(橋梁) 〃 〃	— — —
107	〃		右	〃	〃	新田	2,265	2,265			溢水	—
108	〃		〃	〃	藍住町	日東中 家富	1,870	1,870			〃	—

()は重複距離

関係区域		危険な場合の措置				備考
地区名	戸数 (戸)	住民数 (人)	担当水防団 及び人数 (人)	避難場所	収容能力 (人)	
津板 慈東 松	1,552 (842)	4,525 (2,454)	板東 (33) 板東南 (29) 松 38	板東南ふれあいセンター 板東小学校 (体育館) 板東公民館 板東連絡所	(552) (163) (510) (19)	
徳長	(180)	(525)	大津第一 (24)	第一中学校 (体育館) アミノバリューホール 鳴門市学校給食センター	(422) (945) (103)	
矢徳 倉長	(713)	(2,079)	矢倉 (16) 大津第一 (24)	〃	(422) (945) (103)	
東馬詰	(116)	(337)	堀江南 (14)	堀江南小学校 (校舎)	(905)	
市川 場崎	(372)	(1,085)	市場 (21) 板東南 (29)	板東南ふれあいセンター 板東連絡所 板東小学校 (体育館) 板東公民館	(110) (19) (163) (510)	
一希 望ヶ 大高 荒	395	939	第1分団 14 第2分団 14 第4分団 27	板野町南公会堂 板野町民センター 川端老人憩の家	210 202 31	
〃	(395)	(939)	第1分団 (14) 第2分団 (14) 第4分団 (27)	〃	(210) (202) (31)	
大寺新田 川端新田	326	718	第1分団 (14)	板野町民センター 川端老人憩の家	(202) (31)	
東中富	(71)	(144)	第15分団 (14)	藍住南小学校	(1,010)	

()は重複人数

付表-5 局別重要水防区域等一覧表
 ①東部県土整備局（徳島）管内 12/13

付 図 番 号	河 海 湾	川 岸 名 別	左 右 岸	区 分	市 町 村 別	重 要 水 防 区 域				種 別	対 策		
						場 所	延 長 (m)	A (m)	B (m)			要 (m)	水 防 策 工
109	旧吉野川		右	国	松茂町	豊久	1箇所			陸閘	工作物（陸閘）	—	
110	〃	〃	〃	〃	〃	中喜来福 有開拓	80		80		堤体漏水	積土のう工	
111	〃	〃	〃	〃	〃	長岸島 広中喜来群 中喜来群	1,630 1箇所	溢水	1,630		越水 溢水	〃 〃	
112	〃	〃	左	〃	〃	長中喜 中喜来島	1,665 3箇所 3箇所 1箇所	735 長岸橋 広島橋 越水 溢水	930 新広島橋		溢水 越水 工作物（橋梁） 〃 越水 溢水	— 現状監視 パラペット部 積土のう工 — 積土のう工 〃	
113	今切川		〃	〃	〃	長原	1箇所			陸閘	工作物（陸閘）	積土のう工	
114	〃	〃	〃	〃	〃	〃	1箇所			〃	〃	〃	
115	〃	〃	〃	〃	〃	笹木野 住吉中岡 豊中岡	960 11箇所 2箇所	越水	960 (333)		陸閘	越水 堤体漏水 工作物（陸閘） 越水	現状監視 パラペット部 — 積土のう工 〃
116	〃	〃	〃	〃	〃	広島	400 5箇所		400 (20)		陸閘	越水 洗掘 工作物（陸閘）	現状監視 パラペット部 捨土のう工 積土のう工
117	樋殿谷川		左右	県	鳴門市	大 三 麻 町 俣	1,200		1,200		堤防断面	積土のう工	

()は重複距離

関係区域			危険な場合の措置			備考
地区名	戸数 (戸)	住民数 (人)	担当水防団 及び人数 (人)	避難場所	収容能力 (人)	
豊久	0	0	第5分団 18	徳島県運転免許センター	248	
中喜来福 有開拓	165	337	第5分団 (18)	松茂町総合体育館	260	
長岸 広島 中喜来群 恵	(853)	(1,831)	第1分団 20 第2分団 19 第5分団 (18)	津波防災センター・中央庁舎 松茂町総合会館 松茂町総合体育館 松茂町老人福祉センター 松茂町保健相談センター 松茂町地域子育て支援センター 春叢園 松茂町議会棟	122 544 (260) 114 394 209 27 70	
長岸 広島 中喜来	(513)	(1,242)	第1分団 (20) 第2分団 (19)	喜来小学校 JA大津・松茂長岸梨選果場 (株)ハルヤ 本社工場	445 60 243	
長原	344	719	第4分団 (20)	長原小学校 松茂町津波防災センター	240 315	
〃	(344)	(719)	〃 (20)	〃	(240) (315)	
笹木野 住吉中 豊岡	(800)	(1,680)	第3分団 20 第4分団 (20)	松茂小・中学校 長原小学校 松茂町津波防災センター 特別養護老人ホーム和光園	1,935 (240) (315) 164	
広島	(258)	(540)	第2分団 (18)	松茂町保健相談センター 松茂町総合会館 松茂町老人福祉センター 松茂町地域子育て支援センター 津波防災センター・中央庁舎 松茂町議会棟	(394) (544) (114) (209) (108) (70)	
市三 場俣	(355)	(1,034)	板東南 (29) 市場 (21)	板東小学校(体育館) 板東南ふれあいセンター 板東連絡所 板東公民館	(163) (110) (19) (510)	

()は重複人数

付表－5 局別重要水防区域等一覧表

①東部県土整備局（徳島）管内 13 / 13

付 図 番 号	河 海 湾	川 岸 名 別	左 右 岸	区 分	市 町 村 別	重 要 水 防 区 域				種 別	対 策 水 防 対 策 工 法	
						場 所	延 長 (m)	A (m)	B (m)			要 (m)
118	新 池 川		左右	県	鳴 門 市	撫 養 町 大 津 町	100		100		堤防断面	積土のう工
119	明 神 川		"	"	"	瀬 戸 町 明 神	900		900		"	"
120	撫 養 川		右	"	"	里 浦 町 栗 津	130		130		漏 水	"
121	泉 福 寺 谷 川		左右	"	板 野 町	羅 漢	353		353		堤 防 高	"
122	宮 川 内 谷 川		"	"	"	下 唐 庄 園 町 古 民 富 地	2,400		2,400		洪水痕跡	"
123	鍋 川		右	"	松 茂 町	広 島	400		400		堤 防 高	"
124	"		左	"	"	"	1,100		1,100		"	"
125	長 原 漁 港		－	"	"	長 原	130		130		洗 堀	"
126	中 内 谷 川		左右	準	鳴 門 市	大 麻 町 高 松 畑 村	1,000	1,000			"	"
小 計	国土交通省			55			58,630	36,032	21,879	719		
	徳 島 県			70			34,529	9,588	22,943	1,998		
	市 町 村			1	10		1,000	1,000	0	0		

()は重複距離

関係区域		危険な場合の措置				備考
地区名	戸数 (戸)	住民数 (人)	担当水防団 及び人数 (人)	避難場所	収容能力 (人)	
南吉木備木 前津	浜永津島野 3,058 (1,203)	8,916 (3,506)	南浜 15 大津第二 (30) 備前島 16 木津野 (16)	鳴門渦潮高校撫養グラ ウンド クラブハウス 第一中学校 (体育館) 木津元村集会所 大津中央公民館 大津西小学校 (校舎) 鳴門市学校給食センター	(77) (422) 23 (94) (203) (103)	
明神	940	2,740	明神 29	瀬戸中学校 瀬戸公民館	310 45	
里栗	浦津 (1,107)	(3,226)	里浦南 (21)	アミノバリューホール 第一中学校 (体育館) 里浦南防災センター	(945) (422) (87)	
羅漢	233	503	第3分団 16	板野町町民センター 町民ふれあいプラザ	(202) 178	
下唐古民 富	庄園町地 568	1,324	第4分団 (27)	板野町町民センター 板野町南公会堂	(202) (210)	
広島	(218)	(453)	第2分団 (19)	津波防災センター・中央庁舎 松茂町総合会館 松茂町老人福祉センター 松茂町子育て支援センター 松茂町保健相談センター 松茂町議会棟	(122) (544) (114) (209) (394) (70)	
〃	(272)	(638)	〃 (19)	〃	(122) (544) (114) (209) (394) (70)	
長原	(344)	(719)	第4分団 (20)	長原小学校 松茂町津波防災センター	(240) 315	
高池	畑谷 (237)	(691)	池高 20	堀江北小学校 (体育館) 堀江公民館	(140) (427)	
	42,189	96,813	1,650		53,119	

()は重複人数

付表－5 局別重要水防区域等一覧表

②南部総合県民局（阿南）管内 1 / 4

付 図 番 号	河 海 湾	川 岸 名 別	左 右 岸	区 分	市 町 村 別	重 要 水 防 区 域					対 策 工 種 別	水 防 対 策 工 法	
						場 所	延 長 (m)	A (m)	B (m)	要 (m)			
1	那	賀	川	左	国	阿南市	那賀川町島中	1,890	440 330	520 (440) 600		越水 " 基盤漏水 洗 堀	積土のう工 せき板工 月の輪工 シート張工
2	"	"	"	"	"	"	那賀川町池赤	510	270	70 170 (70)		越水 堤体漏水 " 洗 堀	— シート張工
3	"	"	"	"	"	"	那賀川町京原大西	1,165		96 174 (96) 895		堤体漏水 基盤漏水 " 洗 堀	— 月の輪工 シート張工
4	"	"	"	"	"	"	羽ノ浦町庄脇古岩	4,020	100 2,000	1,140 (270) (330) 780	那賀川橋 岩脇陸開その1 岩脇陸開その2 岩脇陸開その3 岩脇陸開その4	越水 洗橋陸 水堀梁 堤体漏水 " 基盤漏水 " 洗 堀	月の輪工 " 積み土のう工 せき板工 シート張工
5	"	"	"	"	"	"	羽ノ浦町毛野大萱	2,050	107 400	1,470 (140) 73		越水 堤体漏水 基盤漏水 洗 堀	積土のう工 せき板工 月の輪工 シート張工
6	"	"	"	"	"	"	楠根町	1,794	240	544 (31) (508) 1,010 (458)		越水 " 堤体漏水 基盤漏水 " 洗 堀	積土のう工 " 一 月の輪工 " 洗 堀
7	"	"	"	"	"	"	深瀬町	589 1箇所	中央橋	589		越水 橋 梁	積土のう工
8	"	"	右	"	"	"	辰巳町	1,060		1,060		洗 堀	シート張工
9	"	"	"	"	"	"	住吉町	2,762		1,142 280 1,340		越水 堤体漏水 洗 堀	積土のう工 せき板工 シート張工

()は重複距離

関係区域危険な場合の措置						備考
地区名	戸数 (戸)	住民数 (人)	担当水防団 及び人数 (人)	避難場所	収容能力 (人)	
那賀川町 中島	806	1,831	那賀川1班 16	平島小学校 那賀川公民館平島分館 科学センター	260 143 182	
那賀川町 赤池	464	1,081	〃 (16)	平島小学校 那賀川公民館平島分館	(260) (143)	
大京原 西原	294 102	586 239	那賀川3班 23	那賀川中学校 那賀川図書館 平島こどもセンター	229 139 162	
古岩 庄脇	641 771	1,566 2,113	羽ノ浦3・4班 41	阿南市情報文化センター 羽ノ浦公民館 あすみが丘集会所 岩脇小学校 岩脇こどもセンター	195 207 32 192 160	
古萱 毛原	138 12	313 28	羽ノ浦5班 14 大野2班 16	阿南市情報文化センター 岩脇小学校 あすみが丘集会所 大野小学校	(195) (192) (32) 310	
楠根町	163	382	加茂谷1班 23	吉井小学校	252	
深瀬町	51	107	加茂谷 1, 2班 33 (23)	加茂谷総合センター	258	
中島	—	—	富岡4～6班 58	—	—	
住吉町	194	409	富岡4～6班 (58)	富岡小学校	550	

()は重複人数

付表－5 局別重要水防区域等一覧表

②南部総合県民局（阿南）管内 2 / 4

付 図 番 号	河 海 湾	川 岸 名 別	左 右 岸	区 分	市 町 村 別	重 要 水 防 区 域					種 別	対 策	
						場 所	延 長 (m)	A (m)	B (m)	要 (m)			
10	那 賀 川		右	国	阿南市	柳 島 町 上 中 町 下 大 野 町 中 大 野 町	7,145	210 1,600	3,605 1,730 (1,430)	(1,785)	堤体漏水 基盤漏水 〃 洗 堀 旧 川 跡	一 月の輪工 シート張工 一	
11	〃		〃	〃	〃	上 大 野 町	485	100	385		基盤漏水	月の輪工	
12	〃		〃	〃	〃	吉 井 町	1,563 1箇所 1箇所	100 吉井樋門	1,463 (100) (650)	加茂谷橋	越 水 〃 堤体漏水 基盤漏水 樋 門 橋 梁	積土のう工 〃 一 月の輪工 シート張工 捨土のう工	
13	〃		〃	〃	〃	加 茂 町	950		950	(950)	越 水 新 堤 防	積土のう工 せき板工	
14	桑 野 川		左	〃	〃	横 見 町 宝 田 町	2,181 1箇所		1,561 120 (80) 500 (1,730)	岡川橋梁	越 水 堤体漏水 〃 基盤漏水 〃 橋 梁	積土のう工 一 月の輪工 せき板工	
15	〃		〃	〃	〃	宝 田 町 長 生 町	2,919 5箇所		2,919	(140)	新町橋 富岡新橋 富岡新橋水管橋 宝橋 会下橋	越 水 旧 川 跡 橋 梁	積土のう工 せき板工
16	〃		〃	〃	〃	長 生 町	785 2箇所		675 110	津乃峰橋 長生橋	越 水 洗 堀 橋 梁	積土のう工 シート張工	
17	〃		〃	〃	〃	長 生 町 宝 田 町	455		455		越 水	積土のう工 せき板工	

()は重複距離

関係区域危険な場合の措置						備考
地区名	戸数 (戸)	住民数 (人)	担当水防団 及び人数 (人)	避難場所	収容能力 (人)	
柳島町 上中町 下大野町 中大野町	374 806 542 240	744 1,960 1,296 527	中野島1,3班 49 大野1,3班 49	中野島総合センター 中野島小学校 大野小学校 大野保育所	238 310 (310) 41	
上大野町	162 (12)	448 (28)	大野2班 (16)	阿南支援学校	263	
吉井町	180	465	加茂谷5,6班 47	吉井小学校 阿南市クリーンピュア	(252) 163	
加茂町	165	388	加茂谷6,7班 56 (31)	加茂谷中学校 加茂谷総合センター	458 (258)	
横見町 宝田町 住吉町	898 1,284 (194)	1,892 2,956 (409)	中野島1,2班 46 (26) 宝田1班 22	横見老人ホーム 横見小学校 横見保育所	14 252 34	
宝田町 長生町	(1,284) 1,297	(2,956) 2,803	宝田1,2班 48 (26) 長生 1~5班 82	宝田小学校 長生小学校 阿南第一中学校 宝田公民館 長生公民館 阿南工業高等学校 本庄老人ホーム	310 310 387 212 160 1,070 44	
長生町						
長生町 宝田町						

()は重複人数

付表－5 局別重要水防区域等一覧表

②南部総合県民局（阿南）管内 3 / 4

付図番号	河川名	川岸別	左右岸	区分	市町村別	重要水防区域					種別	対策	
						場所	延長(m)	A(m)	B(m)	要(m)			
18	派川那賀川		右	国	阿南市	原ヶ崎町 黒津地町 向原町	302 1箇所 7箇所	302		原ヶ崎第1樋門	0	越水 樋門 陸閘	積土のう工 せき板工 捨土のう工
19	桑野川		〃	〃	〃	原ヶ崎町	372		372			越水	積土のう工 せき板工
20	〃		〃	〃	〃	住吉町 富岡町 宝田町	3,730		2,570 1,110 (1,578) (1,398) 50			越水 堤体漏水 〃 基盤漏水 洗堀	積土のう工 せき板工 〃 月の輪工 シート張工
21	〃		〃	〃	〃	長生町	1,374	1,374				越水	積土のう工 せき板工
22	〃		〃	〃	〃	〃	677		677			〃	〃
23	那賀川		〃	県	〃	大井町	20		20			洗掘	積土のう工
24	福井川		左	〃	〃	福井町	600	600				越水	〃
25	〃		〃	〃	〃	〃	600		600			堤体漏水	月の輪工
26	〃		〃	〃	〃	〃	100		100 (100)			堤体漏水 基盤漏水	積土のう工
27	〃		〃	〃	〃	〃	700		700			洪水痕跡	〃
28	〃		〃	〃	〃	〃					4箇所	陸閘	〃

()は重複距離

関係区域危険な場合の措置						備考
地区名	戸数 (戸)	住民数 (人)	担当水防団 及び人数 (人)	避難場所	収容能力 (人)	
原ヶ崎町 黒津地町 向原町	62 107 221	126 228 465	富岡4,5班 (43)	富岡小学校 スポーツ総合センター 老人ホーム福寿荘	(550) 1,519 101	
住吉町 富岡町	(194) 1,590	(409) 3,074	宝田1,2班 (48)	ひまわり会館 富岡公民館 阿南市文化会館	525 236 458	
宝田町 領家町	(1,284) 481	(2,956) 1,167	長生 1～5班 (82)	富岡小学校 富岡幼稚園 富岡東中高等学校 富岡西高等学校 富岡保育所 商工業振興センター 阿南社会福祉会館	(550) 104 823 722 75 161 110	
長生町	(1,297)	(2,803)	長生 1～4班 (68)	長生公民館 長生小学校	(160) (310)	
〃	(1,297)	(2,803)	長生 1～5班 (82)	〃	(160) (310)	
水井	35	95	加茂谷 8班 13	桑野小学校	252	
元西の 末前谷 吉	18 25 31	47 43 65	福井分団 1～4班 46	福井町総合センター 福井小学校	163 310	
湊 土井ヶ崎	53 10	108 28	福井分団 1～4班 (46) 橘分団2 16	〃	(163) (310)	

()は重複人数

付表－5 局別重要水防区域等一覧表

②南部総合県民局（阿南）管内 4 / 4

付 図 番 号	河 海 湾	川 岸 名 別	左 右 岸	区 分	市 町 村 別	重 要 水 防 区 域					種 別	対 策	
						場 所	延 長 (m)	A (m)	B (m)	要 (m)			水 防 策 工
29	福	井	川	左	県	阿南市	福井町	900	550	300	50 (50)	越新堤防水	積土のう工
30	〃	〃	右	〃	〃	〃	〃	700		700		洪水痕跡	〃
31	椿	地	川	左右	〃	〃	〃	212		106	106 (106)	堤防高 新堤防	〃
32	桑	野	川	左	〃	〃	桑野町	3箇所			3箇所	陸 閘	〃
33	〃	〃	右	〃	〃	〃	新野町	300	300 (300)			越水 堤体漏水	〃
34	〃	〃	〃	〃	〃	〃	〃	4箇所			4箇所	陸 閘	〃
35	〃	〃	〃	〃	〃	〃	桑野町	1箇所			1箇所	〃	〃
36	〃	〃	〃	〃	〃	〃	〃	20 1箇所	20		1箇所	洗 掘	－
37	〃	〃	〃	〃	〃	〃	〃	1,400		1,400		基盤漏水	月の輸工
38	椿	〃	川	左右	〃	〃	椿 町	800	800			洪水痕跡	積土のう工
39	〃	〃	右	〃	〃	〃	〃	1箇所			1箇所	陸 閘	〃
小 計	国土交通省			22	1			38,778	7,573	31,205	0		
	徳島県			17				6,352	2,270	3,926	156		
	市町村			0									

()は重複距離

関係区域 危険な場合の措置						備考
地区名	戸数 (戸)	住民数 (人)	担当水防団 及び人数 (人)	避難場所	収容能力 (人)	
羽中 長古 平	広連 野毛 田 10 23 2 36 0	23 48 2 72 0	福井分団 1～4班 (46)	福井町総合センター 福井小学校	(163) (310)	
大中 宮平	宮内 宅田 18 17 10 0	37 50 18 0	// (46)	福井中学校	488	
大地	37	67	桑野分団 1～5班 89	桑野小学校	252	
重友	29	79	新野分団 1～7班 101	新野公民館 新野小学校	108 310	
馬場	61	127	// (105)	//	(108) (310)	
落合	10	32	桑野分団 1～5班 (89)	桑野小学校	(252)	
//	(10)	(32)	// (89)	//	(252)	
桑野	773	1,814	// (89)	大井小学校	265	
黒田 加茂 高	9 27 13	25 54 29	椿分団 1～4班 98	椿小学校	242	
地藏ヶ谷	5	8	椿分団 1～4班 (98)	椿会館	206	
	13,285	30,065	880		14,967	

()は重複人数

付表－5 局別重要水防区域等一覧表

③南部総合県民局（那賀）管内 1 / 2

付 図 番 号	河 海 湾	川 岸 名 別	左 右 岸	区 分	市 町 村 別	重 要 水 防 区 域					種 別	対 策 水 防 対 策 工 法		
						場 所	延 長 (m)	A (m)	B (m)	要 (m)				
1	那	賀	川	左右	県	那 賀 町	仁 宇	130		130		洪水痕跡	積土のう工	
2	那 中 南	賀 山 川	川	右	〃	〃	和 喰 字 町 和 食 郷 字 南 川、字八幡 原、字北地	2,556	0	2,556		堤防高	〃	
3	白	ヶ	谷	川	左右	準	〃	小 浜	150		150	水 衝	捨土のう工 木流し工 シート張り工	
4	坂	州	木	頭	川	右	県	〃	名 古 ノ 瀬	400		400	堤防高	積土のう工
5	藤	ヶ	内	谷	川	左右	〃	〃	川 成	100		100	洪水痕跡	〃
6	那	賀	川	左	〃	〃	〃	木 頭 出 原 和 無 田	500		500	堤防断面	〃	
7	〃	〃	〃	〃	〃	〃	〃	木 頭 助 字 冬 口	100		100	洪水痕跡	〃	
8	宮	ヶ	谷	川	左右	〃	〃	平 谷	300	300		堤防高	〃	
9	海	川	谷	川	〃	〃	〃	海 川	80		80	洪水痕跡	〃	
10	丈	ヶ	谷	川	〃	〃	〃	御 所 谷	180		180	〃	〃	
11	成	瀬	川	左	〃	〃	〃	府 殿	200	200		〃	〃	
12	坂	州	木	頭	川	〃	国	〃	木 頭 下	200		200	〃	〃

()は重複距離

関係区域			危険な場合の措置			備考
地区名	戸数 (戸)	住民数 (人)	担当水防団 及び人数 (人)	避難場所	収容能力 (人)	
仁小阿 仁宇井	110	320	鷺敷第3,4分 団 35	阿井公民館 小仁宇集会所 阿井体育館	100 20 450	
八幡原 北地川 南町	260	880	鷺敷第2分団 23	中央公民館 デイサービスセンター 地域交流センター	500	那賀川分延長356m
小浜下	7	7	上那賀 第2分団 14	山村開発センター	100	
名古ノ瀬	18	52	木沢第3 分団1班 5	名古ノ瀬公民館	50	
川成	6	11	横谷、岩倉、 川成地区 木沢第3分団 3	最寄民家	30	
出原 和無田	6	6	木頭 第2,3分団 25	出原集会所 木頭文化会館	(50) 300	
冬口	3	5	木頭第1分団 8	旧 助小学校講堂	100	
下ノ内 下ノ内 向	15	31	上那賀 第5分団 14	那賀町福祉センター	100	
ナツキリ	2	6	上那賀 第8分団 12	上海川消防詰所	10	
半所 御名谷	7	18	上那賀 第7分団 17	御所谷集会所	40	
大バリ	1	2	〃 (17)	府殿集会所	20	
木頭下	6	20	木沢 第1分団 16	木沢防災センター	300	

()は重複人数

付表－5 局別重要水防区域等一覧表

③南部総合県民局（那賀）管内 2 / 2

付 図 番 号	河 海 湾	川 岸 名 別	左 右 岸	区 分	市 町 村 別	重 要 水 防 区 域				種 別	対 策 水 防 対 策 工 法		
						場 所	延 長 (m)	A (m)	B (m)			要 (m)	
13	那	賀	川	右	県	那賀町	木 頭 出 原 ク ボ ヲ	350	350			洪水痕跡	積土のう工
小 計	国土交通省			1				200	0	0	200		
	徳 島 県			11				4,896	850	4,046	0		
	市 町 村			1	1			150	0	150	0		

()は重複距離

関係区域			危険な場合の措置			備考
地区名	戸数 (戸)	住民数 (人)	担当水防団 及び人数 (人)	避難場所	収容能力 (人)	
クボヲ	36	47	木頭 第2分団 (16)	川切集会施設 出原集会施設	150	
	477	1,405	172		2,270	

()は重複人数

付表－5 局別重要水防区域等一覧表

④南部総合県民局（美波）管内 1 / 3

付 図 番 号	河 海 湾	川 岸 名 別	左 右 岸	区 分	市 町 村 別	重 要 水 防 区 域					種 別	対 策 水 防 対 策 工	
						場 所	延 長 (m)	A (m)	B (m)	要 (m)			
1	伊座利川		左	県	美波町	伊座利山 字片	1箇所				樋門	工作物（陸閘）	積土のう工
2	志和岐川		左右	〃	〃	志和岐浦 字田井ヶ 字中ノ	左岸2箇所 右岸1箇所				〃	〃	〃
3	日和佐川		右	〃	〃	奥河内 字寺前	300	300				堤体漏水	シート張り工
4	〃		〃	〃	〃	〃	3箇所				樋門	工作物（陸閘）	積土のう工
5	〃		左	〃	〃	奥河内 字井ノ上	1箇所				〃	〃	〃
6	〃		右	〃	〃	西河内 字庄瀬	500	500				越水	〃
7	〃		左	〃	〃	西河内 字馬木	300	300				〃	〃
8	〃		〃	〃	〃	西河内 字原ヶ野	400	400				〃	〃
9	〃		〃	〃	〃	西河内 字永田	1,700		1,700			堤体漏水	〃
10	北河内谷川		〃	〃	〃	北河内 字北分	800	800				堤防高	〃
11	〃		〃	〃	〃	〃	1,100	1,100				〃	〃
12	西谷川		右	〃	〃	〃	400	400				洪水痕跡	〃
13	奥潟川		左右	〃	〃	奥河内字 弁財天～ 字櫛ヶ谷	800	800				堤防高	〃
14	牟岐川		〃	〃	牟岐町	中村字清水 （川長字山戸 ～川長字関）	2,000		2,000			〃	〃
15	牟岐川		左	〃	〃	河内	250	250				〃	堆積物 除去作業

()は重複距離

関係区域			危険な場合の措置			備考
地区名	戸数 (戸)	住民数 (人)	担当水防団 及び人数 (人)	避難場所	収容能力 (人)	
伊座利	34	83	由岐第8分団 19	にぎわいの館 伊座利校	30 150	
志和岐	90	162	由岐第1分団 14	志和岐公民館	200	
桜町	251	540	日和佐 第4分団 19	日和佐公民館 美波町役場	540 900	
〃	(251)	(540)	〃 (19)	〃	(540) (900)	
西天神町	117	220	日和佐 第1分団 20	日和佐隣保館 美波町役場	60 (900)	
西河内 字中村	2	4	日和佐 第7分団 17	ヒワサ荘 2階以上	90	
西河内 字馬木	6	12	〃 (17)	〃	(90)	
西河内 字原ヶ野	9	23	〃 (17)	〃	(90)	
西河内 字永田	3	10	〃 (17)	〃	(90)	
北河内 字北分	0	0	第6分団 15	深瀬集会所	20	
〃	4	11	〃 (15)	〃	(20)	
〃	8	17	〃 (15)	〃	(20)	
奥河内 字奥潟	14	28	日和佐 第4分団 (19)	日和佐公民館	(540)	
清川 水長	158	317	第5,6分団 24 23	皆の谷団地駐車場 三崎神社 山戸地区高台1	751	
平野	48	95	第3分団 32	平野コミュニティーセンター	30	

()は重複人数

付表－5 局別重要水防区域等一覧表

④南部総合県民局（美波）管内 2/3

付 図 番 号	河 海 湾	川 岸 名 別	左 右 岸	区 分	市 町 村 別	重 要 水 防 区 域					種 別	対 策 水 防 対 策 工
						場 所	延 長 (m)	A (m)	B (m)	要 (m)		
16	橘	川	右	県	牟岐町	河内	550	550			堤防高	堆積物 除去作業
17	瀬戸川	左	"	"	"	牟岐浦 字岐浜	1箇所			樋門	工作物（陸開）	堆積物 除去作業
18	善蔵川	"	"	"	海陽町	大字里 字浜崎	1箇所			"	"	積土のう工
19	海部川	右	"	"	"	相川中 字野	250		250		洪水痕跡	"
20	"	"	"	"	"	小川字 三ヶ尻	550	550			越水	"
21	"	"	"	"	"	小川字 櫛ノ瀬	350		350		"	"
22	相川	"	"	"	"	相川字 惣ヶ瀬	150		150		洪水痕跡	"
23	"	"	"	"	"	相川日 字浦	800		750 50		堤防高 法崩れ	"
24	"	"	左	"	"	相川柱 字野	1,100		1,100		堤防高	"
25	"	"	"	"	"	相川室 字津	550	550			"	"
26	"	"	"	"	"	相川大 字又	200	200			"	"
27	善蔵川	左右	"	"	"	大里字 尾ノ鼻 字竹ノ鼻	300		300		洪水痕跡	"
28	海部川	右	"	"	"	鞆浦字 奥山下 字脇ノ宮	750	750			堤体漏水	シート張り工
29	"	"	"	"	"	吉田字 上川原	1箇所			樋門	工作物（陸開）	積土のう工
30	"	"	左	"	"	大井字 土手ノ元	250		250		堤体漏水	シート張り工

()は重複距離

関係区域			危険な場合の措置			備考
地区名	戸数 (戸)	住民数 (人)	担当水防団 及び人数 (人)	避難場所	収容能力 (人)	
平野	(48)	(95)	第3分団 (32)	第3分団	(30)	
西の西	62	113	第2分団 25	大谷避難広場	633	
浜崎	5	8	川東第1分団 19	浜崎地区集会所兼 避難所	23	
中野	22	42	川上第3分団 26	相川健康管理センター	65	
三ヶ尻	1	3	川上第1分団 14	旧川上小学校	160	
檜ノ瀬	9	21	川上第4分団 21	〃	(160)	
惣ヶ瀬	0	0	川上第3分団 (26)	相川健康管理センター	(65)	
日浦	4	7	〃 (26)	〃	(65)	
柱野	9	21	〃 (26)	〃	(65)	
室津	10	20	〃 (26)	〃	(65)	
大又	4	5	〃 (26)	〃	(65)	
尾ノ鼻 竹ノ鼻	87	170	川東第2分団 25	海陽町役場海南庁舎 2階	300	大里字松ノ本、尾ノ鼻 片山、 多良字片山、高橋
輛 ～ 奥浦	502	969	海部 第1,2分団 43	海部小学校2階以上 海陽町役場海部庁舎 (海部公民館2階以上)	170 170	
吉田	25	42	海部 第5分団 11	〃	(170) (170)	
大井	41	72	〃 (11)	〃	(170) (170)	

()は重複人数

付表－5 局別重要水防区域等一覧表

④南部総合県民局（美波）管内 3 / 3

付 図 番 号	河 海 湾	川 岸 名 別	左 右 岸	区 分	市 町 村 別	重 要 水 防 区 域					種 別	対 策 水 防 対 策 工	
						場 所	延 長 (m)	A (m)	B (m)	要 (m)			
31	海	部	川	左	県	海陽町	大井字 藁師井 ～字井	350	350			堤体漏水	シート張り工
32	宍	喰	川	〃	〃	〃	宍喰浦 字 宍 喰	1箇所			樋門	工作物（陸閘）	積土のう工
33	〃	〃	〃	〃	〃	〃	日比原 字 比 大 野	7箇所			〃	〃	〃
34	〃	〃	〃	〃	〃	〃	尾崎 字 尾 崎	200		200		洪水痕跡	〃
35	〃	〃	〃	〃	〃	〃	宍喰浦 字 正 中 保 久 中 角	800		800		堤体漏水	〃
36	〃	〃	右	〃	〃	〃	宍喰浦 字 正 中 保 久 中 角	80		80		基盤漏水	〃
37	広	岡	川	左	〃	〃	尾崎字 尾 崎 附 芥 附 安 井	500	500			堤防高	〃
38	〃	〃	左右	〃	〃	〃	芥附 字 芥 附 (字 安 井)	450	450			〃	〃
39	〃	〃	右	〃	〃	〃	広岡岡 字 岡 附 字 廣 岡	300	300			〃	〃
40	野	根	川	左	〃	〃	船津字 ～字 宮 前 (船津橋)	50	50			工作物	流下物 除去作業
小 計	国土交通省			0	3			0	0	0	0		
	徳島県			40				17,080	9,100	7,980	0		
	市町村			0				0	0	0	0		

関 係 区 域			危 険 な 場 合 の 措 置			備 考
地 区 名	戸 数 (戸)	住 民 数 (人)	担当水防団 及び人数 (人)	避 難 場 所	収容能力 (人)	
姫 能 山	8	14	海部 第5分団 (11)	海部小学校2階以上 海陽町役場海部庁舎 (海部公民館2階以上)	(170) (170)	
宍 喰 浦 字 宍 喰	62	179	宍喰第1,4 分団 56	宍喰中学校3階以上 海陽町役場宍喰庁舎3階	220 280	
大 野	22	49	宍喰第3分団 27	〃	(220) (280)	
尾 崎	9	17	〃 (27)	〃	(220) (280)	
字 正 梶 字 中 角	15	36	宍喰第2分団 27	〃	(220) (280)	
字 正 梶	22	56	宍喰第4分団 (24)	〃	(220) (280)	
尾 崎	(9)	(17)	宍喰第3分団 (27)	〃	(220) (280)	
芥 附	8	15	宍喰第5分団 24	〃	(220) (280)	
広岡芥附	22	47	〃 (24)	広岡集会所	20	
船 津	4	6	〃 (24)	宍喰中学校3階以上 海陽町役場宍喰庁舎3階	(220) (280)	
	1,697	3,434	501		4,812	

付表－5 局別重要水防区域等一覧表

⑤東部県土整備局（吉野川）管内 1 / 7

付 図 番 号	河 海 湾	川 岸 名 別	左 右 岸	区 分	市 町 村 別	重 要 水 防 区 域					対 策	
						場 所	延 長 (m)	A (m)	B (m)	要 種 別 (m)		種 別
1		吉 野 川	右	国	吉野川市	知 恵 島	1,542	542 (542)	1,000		水衝・洗掘 堤体漏水 基盤漏水	捨てブロック工 月の輪工 五徳縫い工 士のう羽口工 シート張り工
2		〃	〃	〃	〃	川 島	1,682 1箇所	川島橋	1,263	419	基盤漏水 旧川跡 工作物（橋梁）	月の輪工 現状監視 -
3		〃	〃	〃	〃	鍛 冶 屋 敷 三 軒 須 中	620	174	446		基盤漏水	月の輪工
4		〃	〃	〃	〃	三 ツ 島 学	3,590 1箇所	3,296 294 (633) (1,000) 学島橋	(294)		基盤漏水 堤体漏水 水衝・洗掘 工作物（橋梁）	- - 捨てブロック工 -
5		〃	〃	〃	〃	瀬 詰	2,740		2,740		基盤漏水	月の輪工
6		〃	〃	〃	〃	川 田	3,352		3,352 (3,352) (1,200)		基盤漏水 堤体漏水 水衝・洗掘	月の輪工 五徳縫い工 士のう羽口工 捨てブロック工
7		〃	左	〃	阿波市	大 野 島 香 美	4,895 1箇所	大野島橋	3,895 (1,199) 1,000 (400)		堤体漏水 基盤漏水 工作物（橋梁） 水衝・洗掘 〃	月の輪工 五徳縫い工 士のう羽口工 - 捨てブロック工 〃
8		〃	〃	〃	〃	郷 社 前 住 吉 本 善 入 寺 八 幡 本 西 渡 原	2,156 1箇所 1箇所	2,156 千田橋 香美橋			堤体漏水 工作物（橋梁） 〃	-
9		〃	〃	〃	〃	伊 勝 沢 西 前 命 原 島	2,878		270 (270) 378 (1,033) (1,411) 1,200	1,030 (306)	水 衝 洗 掘 新 堤 防 〃 堤体漏水 基盤漏水 水衝・洗掘	シート張り工 木流し工 - 月の輪工 五徳縫い工 士のう羽口工 捨てブロック工

()は重複距離

関 係 区 域		危 険 な 場 合 の 措 置				備 考
地 区 名	戸 数 (戸)	住 民 数 (人)	担当水防団 及び人数 (人)	避 難 場 所	収容能力 (人)	
北 須 賀	305	1,056	鴨島方面 第12,13分団 27	知恵島小学校 知恵島小学校体育館	110 60	
城 山 城 東	78	235	川島方面 第2分団 16	川島公民館	121	
鍛 冶 屋 敷 敷 地	129	382	川島方面 第4,5分団 29	川島体育館	224	
伊 加 々 志 長 塚、児 島 む つ み 北 久 保	424	1,221	川島方面 第5,8,10分団 43 (16)	交流センター	141	
湯 立 北 外 7 自治会	568	2,042	山川方面 第1,2,3分団 70	山川中学校 山川中学校体育館 山瀬小学校 山瀬小学校体育館 瀬詰教育集会所 山川体育館	413 232 298 95 19 168	
北 村 島 村 雲	114	435	山川方面 第7分団 26	山川中学校 山川中学校体育館 旧川田西小学校 旧川田西小学校体育館 高越小学校	(413) (232) 205 106 200	
伊 郷 月 江 ノ 島	153	612	市場方面 第1,2,3分団 57	市場小学校(体育館) 八幡小学校(体育館) 八幡公民館	300 250 100	
郷 社 前 住 吉 本 善 入 寺 八 幡 本 渡 本 西 原	21 53 91 92 21 123	38 124 192 195 55 243	市場方面 第3分団 (19)	市場小学校(体育館) 市場コミュニティセンター 市場武道館 市場中学校(体育館)	(300) 100 350 500	
伊 沢 市 勝 命 外 2 西 元 町 南 元 町 北	37 30 173	112 90 613	阿波方面 第1,2分団 33 阿波方面 第5分団 15	久勝小学校(体育館) 阿波久勝公民館 阿波体育館 阿波農村環境改善センター	250 200 500 250	

()は重複人数

付表－5 局別重要水防区域等一覧表

⑤東部県土整備局（吉野川）管内 2 / 7

付 図 番 号	河 海 湾	川 岸 名 別	左 右 岸	区 分	市 町 村 別	重 要 水 防 区 域					対 策	
						場 所	延 長 (m)	A (m)	B (m)	要 種 別 (m)		
10	吉野川		左	国	阿波市	川久保	1,245		1,245 (1,245)		堤体漏水 基盤漏水	月の輪工 五徳縫い工 土のう羽口工
11	〃		〃	〃	〃	西林	944		944 (944)		堤体漏水 基盤漏水	月の輪工 五徳縫い工 土のう羽口工
12	〃		〃	〃	〃	西乙岩林津	620		620 (185)		堤体漏水 洗 堀	月の輪工 五徳縫い工 土のう羽口工 木流し工 シート張り工
13	〃		右	〃	石井町	第藍十畑	1,960 1箇所	557 200 第十堰	167 (557) 236 800		堤体漏水 基盤漏水 洗 掘 水衝・洗掘 工作物(堰)	月の輪工 〃 捨てブロック工 〃 －
14	〃		左	〃	上板町	第十新田 佐藤塚 六条	2,658 1箇所	400 第十堰	273 887 (831) 558 540 (60)	(558)	堤体漏水 基盤漏水 〃 洗 堀 旧川跡 水衝・洗掘 工作物(堰)	月の輪工 〃 〃 木流し工 シート張り工 現状監視 捨てブロック工 －
15	〃		〃	〃	〃	高瀬	1箇所	高瀬橋			工作物(橋梁)	－
16	〃		〃	〃	〃	瀬部	600		600		水衝・洗掘	捨てブロック工
17	旧吉野川		右	〃	〃	第十新田	200		200		越 水	積土のう工
18	飯尾川		左右	県	吉野川市	石井町界 鳥取畑	12,520	8,360 (2,840)	4,160 (300)		洪水痕跡 堤防高	積土のう工 むしろ張工 木流し工

()は重複距離

関 係 区 域			危 険 な 場 合 の 措 置			備 考
地 区 名	戸 数 (戸)	住 民 数 (人)	担当水防団 及び人数 (人)	避 難 場 所	収容能力 (人)	
南川組保 久	107	356	阿波方面 第6分団 21	阿波体育館 阿波農村環境改善センター	(500) (250)	
枯木 外 12	337	1,267	阿波方面 第7分団 15	阿波農村環境改善センター	(250)	
岩津	141 (337)	423 (1,267)	// (15)	//	(250)	
第十畑 藍東 覚 円 (一部)	733	2,437	藍畑分団 68	藍畑小学校 高川原小学校 藍畑分館	320 390 70	
第十新田 佐藤 塚 條 六	443	994	第6分団 16	神宅小学校 上板中学校 松島小学校	190 340 210	
高高瀬 高 瀬 六 磯 六 條	547 (233)	1,344 (551)	第3,6分団 36 (16)	//	(190) (340) (210)	
瀬部	366	910	第3分団 20	//	(190) (340) (210)	
第十新田	(51)	(109)	第6分団 (16)	健祥会ハート	50	
上浦・牛島 山路・中島 飯尾・敷地	430	1,210	鴨島方面 第1,3,4 5,6,7,8 9,10分団 166	上浦公民館 上浦小学校 上浦小学校体育館 牛島小学校 牛島小学校体育館 森山小学校 森山小学校体育館 飯尾敷地小学校 飯尾敷地小学校体育館	55 108 60 184 125 157 126 222 145	

()は重複人数

付表－5 局別重要水防区域等一覧表

⑤東部県土整備局（吉野川）管内 3 / 7

付 図 番 号	河 海 湾	川 岸 名 別	左 右 岸	区 分	市 町 村 別	重 要 水 防 区 域					種 別	対 策 水防対策 工 法
						場 所	延 長 (m)	A (m)	B (m)	要 (m)		
19	三 谷 川	左右	県	吉野川市	森 藤 ~ 飯 尾 川 合流点まで	250	250				堤防高	積土のう工
20	寺 谷 川	〃	〃	〃	山 路	960	480	480			〃	〃
21	立 石 谷 川	左	〃	〃	上 浦	300	300				〃	〃
22	江 川	右	〃	〃	鴨 島 新 橋 か 野 川 吉 野 川 高校裏まで	1,000	1,000				〃	〃
23	〃	〃	〃	〃	石 井 町 界 ~ 江 川 北 橋	400 (400)		400 (400)			堤防高 洪水痕跡	〃
24	寺 谷 川	左	〃	〃	飯 尾 川 合流点~ 山 路 橋	480	480				堤防高	〃
25	藤 井 川	左右	〃	〃	飯 尾 川 合流 点 ~ 鴨 島 町 飯 尾 辻	1,000	1,000				〃	〃
26	桑 村 川	〃	〃	〃	吉 野 川 合流 点 ~ 学、桑 村 の 字 界	5,300	(1,650)	5,300			堤防高 洪水痕跡	〃
27	〃	〃	〃	〃	近 久 ~ 大 戸 井	1,796		1,796			堤防高	〃
28	学 島 川	〃	〃	〃	吉 野 川 合流点~ 山 川 町 流	7,300	(2,000)	6,000 1,300			堤防高 洪水痕跡	〃
29	ほ た る 川	〃	〃	〃	〃	5,600	3,400	2,200			洪水痕跡	〃

()は重複距離

関 係 区 域			危 険 な 場 合 の 措 置			備 考
地 区 名	戸 数 (戸)	住 民 数 (人)	担当水防団 及び人数 (人)	避 難 場 所	収容能力 (人)	
森 藤	50	200	鴨島方面 第7分団 (15)	森山小学校 森山小学校体育館 森山公民館	(157) (126) 52	
山 路	40	150	鴨島方面 第5分団 (12)	森山小学校 森山小学校体育館 岡野コミュニティセンター	(157) (126) 19	
辻 丸 川 山	50	200	鴨島方面 第4分団 (15)	上浦小学校 上浦小学校体育館 上浦公民館	(108) (60) (55)	
新 開 地 新 神 島	400	1,200	鴨島方面 第1分団 (30)	鴨島小学校 鴨島小学校体育館 鴨島第一中学校 鴨島第一中学校体育館 鴨島公民館 鴨島老人福祉センター 市民プラザ	363 143 355 143 121 52 750	
牛 島	3	10	鴨島方面 第3分団 (34)	牛島小学校 牛島小学校体育館	(184) (125)	
山 路	40	120	鴨島方面 第5分団 (12)	森山小学校 森山小学校体育館	(157) (126)	
飯 尾	70	200	鴨島方面 第8分団 (15)	飯尾敷地小学校 飯尾敷地小学校体育館	(222) (145)	
宮 桑 島 村	84	252	川島方面 第4,5分団 (29)	川島公民館 川島体育館	(121) (224)	
近 久 第 一 近 久 第 二 近 久 第 三	76	189	川島方面 第6分団 13	こだま会館	66	
児 三 島 ツ 島 学 島	55	165	川島方面 第8,10分団 (27)	東児島老人憩いの家 川島老人福祉センター	32 55	
諏 訪 ほ たる 川 宮 地	141	436	山川方面 第1,2,8分団 71 (50)	西久保地区コミュニティセンター 山瀬小学校 山瀬小学校体育館	15 298 95	

()は重複人数

付表-5 局別重要水防区域等一覧表

⑤東部県土整備局(吉野川)管内 4/7

付 図 番 号	河 海 湾	川 岸 名 別	左 右 岸	区 分	市 町 村 別	重 要 水 防 区 域					種 別	対 策
						場 所	延 長 (m)	A (m)	B (m)	要 (m)		
30	源光寺谷川		左右	県	吉野川市	桑湯浅村 湯フサ子 宅 西	100		100		堤防高	積土のう工
31	岩谷川		"	"	"	吉野川 合流点 上流端	5,000	5,000			洪水痕跡	"
32	"		"	"	"	J R橋から 川田川合流 点まで	(1,265)		(1,265)		法すべり	積土のう工 木流し工
33	大藤谷川		"	"	"	岩屋谷川 合流点 山川町川田	3,200	3,200			洪水痕跡	"
34	船戸谷川		"	"	"	大藤谷川 合流点 上流端	1,400		1,400		"	"
35	中川		"	"	"	岩屋谷川 合流点 上流端	2,200	2,200			"	"
36	風呂の谷川		"	"	"	岩屋谷川 合流点 山川町井上	2,000		2,000		"	"
37	川田川		右	"	"	庄司橋 川田橋	237		237		堤体漏水	積土のう工 せき板工 シート張り工
38	"		左	"	"	堰 川田橋	320	320			基盤漏水	漏水対策工
39	ほたる川		左右	"	"	季前 邦川	1,910	1,910			洗掘	積土のう工 木流し工
40	学島川		"	"	"	忌部 山路	2,100	2,100			堤防高	積土のう工 木流し工 シート張り工
41	願成寺谷川		"	"	阿波市	東原	150		150		洗掘	むしろ張工

()は重複距離

関係区域			危険な場合の措置			備考
地区名	戸数 (戸)	住民数 (人)	担当水防団 及び人数 (人)	避難場所	収容能力 (人)	
南寺中央 南寺ノ島	71	176	川島方面 第3分団 18	川島公民館	(121)	
北村島 片雲岸	164	682	山川方面 第6,7分団 51 (26)	中部農業構造改善センター 高越小学校	28 (200)	
北町 外4自治会	306	1,104	〃 (51)	〃	(28) (200)	
瀬津 貞田	68	210	山川方面 第7分団 (26)	舟戸農業改善センター 旧川田西小学校 旧川田西小学校体育館	15 (205) (106)	
舟戸西 舟戸東	14	45	〃 (26)	〃	(15) (205) (106)	
町	12	38	山川方面 第6分団 (25)	高越小学校 中部農業構造改善センター	(200) (28)	
〃	(4)	(15)	〃 (25)	〃	(200) (28)	
恵下 外6自治会	409	1,445	山川方面 第3,4,8分団 64 (41)	山川地域総合センター 吉野川市アムニティセンター	264 49	
瀬津 外15自治会	703	1,648	山川方面 第5,6,7分団 72 (51)	旧川田西小学校 山川地域総合センター 吉野川市アムニティセンター 旧川田小学校 旧川田小学校体育館	(205) (264) (49) (190) (90)	
季邦 外4自治会	100	300	山川方面 第1,2,3分団 (70)	山川地域総合センター 吉野川市アムニティセンター 山川体育館	(264) (49) (168)	
西久保 外11自治会	539	2,015	山川方面 第1分団 (20)	山瀬小学校 山瀬小学校体育館 西久保地区コミュニティセンター	(298) (95) (15)	
東原	25	93	阿波方面 第4分団 15 第5分団 (15)	伊沢小学校(体育館) 阿波伊沢公民館	(250) (200)	

()は重複人数

付表－5 局別重要水防区域等一覧表

⑤東部県土整備局（吉野川）管内 5 / 7

付 図 番 号	河 海 湾	川 岸 名 別	左 右 岸	区 分	市 町 村 別	重 要 水 防 区 域					種 別	対 策 水 防 対 策 工
						場 所	延 長 (m)	A (m)	B (m)	要 (m)		
42		市場谷川	左右	県	阿波市	香 美	1,000		1,000		堤防高	積土のう工
43		〃	〃	〃	〃	吉野川合流 点～鳴池 県道境	200		200 (1,000)		洪水痕跡	〃
44		柿ノ木谷川	〃	〃	〃	大野島	1,000		1,000		堤防高	〃
45		〃	〃	〃	〃	吉野川合流 点～鶯谷川 合流点	1,120		1,120		洪水痕跡	〃
46		宮ノ内谷川	〃	〃	〃	水 田	300		300		堤防高	〃
47		鶯 谷 川	〃	〃	〃	山 野 上	730		730		洗 掘	木流し工 シート張り工
48		〃	〃	〃	〃	柿ノ木谷川 合流点～大野 島・江ノ島	3,200		3,200		洪水痕跡	積土のう工
49		九頭宇谷川	〃	〃	〃	伊 月	300	300			法すべり	シート張り工
50		熊 谷 川	〃	〃	〃	鳴門池田線 下 流	730		730		堤防高	積土のう工
51		〃	〃	〃	〃	土 成	2,000	2,000			〃	積土のう工 シート張り工 木流し工
52		〃	右	〃	〃	吉 野 川 合 流 点 ～ 柿原シノ原	600	600			洪水痕跡	積土のう工
53		蛇 池 川	左右	〃	〃	吉 野 川 上 流 点 上 流 端	2,000		2,000		堤防高	〃
54		九頭宇谷川	〃	〃	〃	土 成 成 当	3,000	3,000			〃	積土のう工 シート張り工 木流し工

()は重複距離

関係区域			危険な場合の措置			備考
地区名	戸数 (戸)	住民数 (人)	担当水防団 及び人数 (人)	避難場所	収容能力 (人)	
香 美	115	400	市場方面 第3分団 (19)	市場小学校	(300)	
〃	84	275	〃 (19)	〃	(300)	
大野島一松 大野島二	30	100	市場方面 第1分団 (23)	八幡公民館 八幡小学校(体育館)	(100) (250)	
大 野 島	224	680	〃 (23)	〃	(250) (100)	
八 幡 月 伊	60	200	〃 (23)	〃	(250) (100)	
山 野 上 二 山 野 上 三	15	40	市場方面 第2分団 (15)	市場小学校(体育館)	(300)	
大 野 島	120	380	市場方面 第 1 分団 (23)	八幡小学校(体育館) 八幡公民館	(250) (100)	
伊 月 四 伊 月 五	30	200	〃 (23)	〃	(250) (100)	
西二条昭和 南北二条	277	895	吉野方面 第6,7分団 30	阿波高等学校(体育館) 柿原小学校(体育館)	550 200	
土 成	(60)	(350)	土成方面 第5,6分団 30	土成中学校(体育館)	500	
シノ原南 南二条 一丁目	97	256	吉野方面 第6,7分団 (30)	柿原小学校(体育館)	(200)	
亀 折 田 口	12	37	吉野方面 第3分団 15	吉野中学校(体育館)	550	
土 成 郡 成 当	150	800	土成方面 第5,6,7分団 48 (30)	土成小学校(体育館)	350	

()は重複人数

付表－5 局別重要水防区域等一覧表

⑤東部県土整備局（吉野川）管内 6 / 7

付 図 番 号	河 海 湾	川 岸 名 別	左 右 岸	区 分	市 町 村 別	重 要 水 防 区 域					種 別	対 策 水 防 策 工 法	
						場 所	延 長 (m)	A (m)	B (m)	要 (m)			
55	指	谷	川	左右	県	阿波市	水田 秋月	100	100			堤防高	積土のう工 シート張り工 木流し工
56	〃			右	〃	〃	吉野川合流 点～間谷川 合流点	750	750			洪水痕跡	積土のう工
57	五	明	谷	川	〃	〃	吉野川合流 点～第二中坪橋 中河原橋～ 五明谷橋	450		330 120			
58	飯	尾	川	左右	〃	石井町	徳島市界 ～ 吉野川界 吉市	18,800	10,800 (1,350)	8,000 (17,450)		堤防高 洪水痕跡	積土のう工
59	渡	内	川	〃	〃	〃	飯尾川 合流点～ 上流端	10,800	1,700	9,100		堤防高	〃
60	神	宮	入	江	川	〃	吉野川 合流点～ 上流端	10,800		10,800		〃	〃
61	立	石	谷	川	右	〃	上 浦	1,000	350	650		〃	〃
62	〃			左右	〃	〃	飯尾川 合流点～ 浦庄字下浦	1,700		1,700		洪水痕跡	〃
63	宮	川	内	谷	川	〃	上板町	上板橋上流 100mか ら七条橋ま で	800	200	600	堤体漏水 水 衝	月の輪工 積土のう工 シート張り工 木流し工

()は重複距離

関係区域			危険な場合の措置			備考
地区名	戸数 (戸)	住民数 (人)	担当水防団 及び人数 (人)	避難場所	収容能力 (人)	
水田 秋月	50	250	土成方面 第8分団 15	土成小学校 (体育館)	(350)	
秀六池 反清 池田	31	91	市場方面 第1分団 (23) 土成方面 第5分団 (16)	八幡小学校(体育館)	(250)	
五明 王子 川	91	333	阿波方面 第6分団 (21)	阿波農村環境改善センター	(250)	
石井・城ノ内 重松・下浦 上浦・諏訪 国実・大万 天神・南島 高川原 天 神	5,794 (3,906)	17,020 (11,273)	石井分団 88 高川原分団 68 浦庄分団 67	石井小学校 石井中学校 浦庄小学校 高浦中学校 石井町中央公民館 石井分館 石井町地域防災交流センター 浦庄分館 名西高校 フジグラン石井	490 960 290 740 290 70 50 60 400 1,000	
城ノ内 白市 桜下 加茂	1,743 (1,109)	5,142 (3,244)	石井分団 (88) 高川原分団 (68) 浦庄分団 (67)	石井小学校 徳島県立農林水産 総合技術支援センター 浦庄小学校 浦庄分館 高川原小学校 高川原分館 社会福祉法人有誠福祉会	(490) 370 (290) (60) (390) 70 100	
関 中平 高	761	2,472	高原分団 48 藍畑分団 (68)	高原小学校 藍畑小学校 藍畑分館	(360) (320) (70)	
上 浦	(50)	(200)	浦庄分団 (67)	浦庄小学校	(290)	
〃	(250)	(681)	浦庄分団 (67)	浦庄小学校 浦庄分館	(290) (60)	
七西 条分	369	910	第1, 3, 5 分団 56 (20)	松島小学校 上板中学校 神宅小学校	210 340 190	

()は重複人数

付表－5 局別重要水防区域等一覧表

⑤東部県土整備局（吉野川）管内 7 / 7

付 図 番 号	河 川 海 湾	川 岸 名 別	左 右 岸	区 分	市 町 村 別	重 要 水 防 区 域				種 別	対 策 水 防 策 工 法	
						場 所	延 長 (m)	A (m)	B (m)			要 (m)
64	宮川内谷川		左	県	上板町	上板町界から松島橋まで	300	300			堤体漏水	釜 段 工
65	湯吸谷川		左右	準	吉野川市	川島町界から麻名用水合流点まで	500		500		堤防高	積土のう工
66	鳶ヶ巣谷川		〃	〃	〃	桑池ノ村内西 秀治宅	30		30		〃	〃
67	吉本東谷川		〃	〃	〃	吉麻本野西 義光宅	100		100		〃	〃
68	湯吸谷川		〃	〃	〃	山阿田俊仁 宅下流	400		400		〃	〃
69	祇園谷川		〃	〃	〃	祇園	500	150	350		洗掘	積土のう工 木流し工
70	旗見谷川		〃	〃	〃	旗見から川 田川合流点 まで	1,150	450	700		法すべり	積土のう工 木流し工 シート張り工
71	八幡谷川		〃	〃	〃	宮谷から風 呂ノ谷川の 合流点まで	1,000	800	200		〃	〃
72	翁喜台谷川		〃	〃	〃	川東 季 邦	300		300		〃	〃
73	王子谷川		〃	普	〃	王 子	40	40			〃	〃
小 計	国土交通省			17	4		31,682	8,819	21,414	1,449		
	徳島県			47			117,203	50,100	67,103	0		
	市町村			9			4,020	1,440	2,580	0		

()は重複距離

関係区域			危険な場合の措置			備考
地区名	戸数 (戸)	住民数 (人)	担当水防団 及び人数 (人)	避難場所	収容能力 (人)	
門田	(18)	29	第4分団 20	松島小学校	(210)	
新田	50	150	鴨島方面 第11分団 30	西麻植小学校 西麻植小学校体育館	159 137	
鷹ヶ巣	17	39	川島方面 第6分団 (13)	こだま会館	(66)	
吉本	81	247	川島方面 第7分団 13	学島小学校 学島小学校体育館	170 104	
山田北部	25	80	川島方面 第1分団 13	川島公民館山田西分館	14	
祇園	27	106	山川方面 第2分団 (30)	八坂会館	42	
旗川 見東	67	233	山川方面 第4分団 (23)	旧川田小学校 旧川田小学校体育館	190 90	
西南 山町	146	520	山川方面 第6分団 (25)	高越小学校	(200)	
翁喜台 外2自治会	156	539	山川方面 第4,8分団 (44)	吉野川市立アミティセンター 山川地域総合センター	(49) (264)	
王子	38	126	川島方面 第9分団 15	学島小学校 学島小学校体育館	(170) (104)	
	19,363	59,463	1,268		19,545	

()は重複人数

付表－5 局別重要水防区域等一覧表

⑥西部総合県民局（美馬）管内 1 / 5

付 図 番 号	河 海 湾	川 岸 名 別	左 右 岸	区 分	市 町 村 別	重 要 水 防 区 域					種 別	対 策 工 程	
						場 所	延 長 (m)	A (m)	B (m)	要 (m)			
1	吉	野	川	左	国	美馬市	拝原	267		267		堤体漏水	五徳縫い工 土のう羽口工
2	〃	〃	〃	〃	〃	〃	拝猪原尻	2,824		2,824 (720)		堤体漏水 越 水	五徳縫い工 土のう羽口工 積土のう工
3	〃	〃	〃	〃	〃	〃	猪 尻 1箇所	1,785	脇町潜水橋	1,785 (1,785) (1,312)		堤体漏水 基盤漏水 工作物(橋梁) 越 水	月の輪工 五徳縫い工 土のう羽口工 — 積土のう工
4	〃	〃	〃	〃	〃	〃	木の内	1,325		1,325		溢 水	—
5	〃	〃	〃	〃	〃	〃	東 原 1箇所	252		252	美馬橋	溢 水 工作物(橋梁)	— —
6	〃	〃	〃	〃	〃	〃	沼 田 宗 ノ 分	1,631		1,159		溢 水 越 水 新 堤 防	— — — (252)
7	〃	〃	〃	〃	〃	〃	西村中島 1箇所	935		850	85 青石橋	越 水 旧 川 跡 工作物(橋梁)	積土のう工 現状監視 —
8	〃	〃	右	〃	〃	〃	穴 吹 字 九 反 地	405		405		堤体漏水 基盤漏水	月の輪工 五徳縫い工 土のう羽口工
9	〃	〃	〃	〃	〃	〃	舞 中 島 1箇所	717		717	穴吹自歩道橋	越 水 工作物(橋梁)	積土のう工 —
10	〃	〃	〃	〃	〃	〃	〃	141			141	旧 川 跡	現状監視
11	〃	〃	〃	〃	〃	〃	小 島 1箇所	1,527		1,527	小島橋	基盤漏水 工作物(橋梁)	月の輪工 —

()は重複距離

関係区域			危険な場合の措置			備考
地区名	戸数 (戸)	住民数 (人)	担当水防団 及び人数 (人)	避難場所	収容能力 (人)	
拝原東	345	736	脇町方面隊 第1分団 43	江原南小学校 江原中学校	306 155	
中西路尻 猪 (天王下・池 端南部・西 ノ丁)	842	1,804	脇町方面隊 第1,5分団 67 (43)	江原南小学校 江原中学校 脇町小学校	(306) (155) 176	
脇町 (落久保・突 抜・本町・島 口西・島口 東)	244	524	脇町方面隊 第5分団 (24)	脇町小学校 脇町中学校	(176) 228	
木の内	183	417	脇町方面隊 第10分団 39	岩倉中学校 地域共生交流施設小星ベース	134 69	
東原 a	163	387	第4分団 15	美馬中学校等	445	
沼田分 宗ノ	246	555	// (15)	重清東地域活動センター	222	
西中 村鳥	113	248	第5分団 23	重清西地域活動センター	225	
九反地	57	132	穴吹方面隊 第2分団 47	穴吹小学校 穴吹中学校	91 139	
東舞東	63	162	穴吹方面隊 第1分団 35	三島小学校 三島中学校	126 85	
大原南	132	296	// (35)	//	(126) (85)	
東分・石神 中村・西分	222	440	// (35)	//	(126) (85)	

()は重複人数

付表－5 局別重要水防区域等一覧表

⑥西部総合県民局（美馬）管内 2 / 5

付 図 番 号	河 海 湾	川 岸 名 別	左 右 岸	区 分	市 町 村 別	重 要 水 防 区 域					種 別	対 策 工	
						場 所	延 長 (m)	A (m)	B (m)	要 (m)			
12	吉	野	川	右	国	つるぎ町	貞 光	1,597		1,597 (1,597)		堤体漏水 基盤漏水	月の輪工 五徳縫い工 土のう羽口工
13	〃	〃	〃	〃	〃	〃	半 田	1,016	1,016			溢 水	—
14	〃	〃	〃	〃	〃	〃	〃	1,083	1,083			〃	積土のう工
15	〃	〃	〃	〃	〃	〃	貞 光	1箇所		美馬中央橋		工作物(橋梁)	—
16	井口谷川	〃	〃	県	美馬市	別所浜		150		150		洗 掘	木流し工
17	大谷川	〃	〃	〃	〃	西大谷		100	100			〃	木流し工 積土のう工
18	東俣谷川	〃	〃	〃	〃	古屋敷		100	100			水 衝	木流し工
19	曾江谷川	左	〃	〃	〃	宮 井		100	100			洗 掘	木流し工 積土のう工
20	吉田谷川	左右	〃	〃	〃	小長谷		500		500 (500)		堤防高掘 洗	積土のう工 木流し工
21	嫁坂谷川	〃	〃	〃	〃	沼 田		543	543 (543)			〃	〃
22	高瀬谷川	〃	〃	〃	〃	西 村		1,400		1,400 (1,400)		堤防高	積土のう工
23	一の谷川	左	〃	〃	〃	小 島		150		150		堤防断面	月の輪工
24	〃	右	〃	〃	〃	〃		150		150		〃	〃
25	三谷川	左	〃	〃	〃	三 谷		300		300		洪水痕跡 工作物	積土のう工

()は重複距離

関係区域			危険な場合の措置			備考
地区名	戸数 (戸)	住民数 (人)	担当水防団 及び人数 (人)	避難場所	収容能力 (人)	
江ノ脇 太田	211	510	第17分団 15	江ノ脇集会所 太田小学校 太田中央集会所	169	
小野西 旭	60	140	第7分団 15	小野コミュニティーセンター 小野老人憩いの家 やすらぎ苑	165	
松生	71	140	第7分団 (15)	うらら荘	91	
小山北	0	0	第17分団 (15)	太田中央集会所	14	工業団地
別所浜西	82	179	脇町方面隊 第9分団 27	岩倉小学校 岩倉中学校	117 (134)	
西大谷口 西大谷奥	40	71	脇町方面隊 第7分団 30	大谷せせらぎの里	72	
古屋敷	27	77	脇町方面隊 第4分団 27	東俣ふれあいの里	67	
宮井	33	73	脇町方面隊 第3分団 49	江原北小学校	81	
東宗重南 東宗重中島	79	129	第1分団 20	郡里地域活動センター 寺町防災交流センター	140 48	
西荒川 沼田	182	470	第4分団 (15)	重清東地域活動センター	(222)	
西宮村 北	155	336	第5分団 (23)	第2老人ルーム 重清西地域活動センター	20 (225)	
東分	(48)	(120)	穴吹方面隊 第1分団 (35)	三島小学校 三島中学校	(126) (85)	
〃	(48)	(120)	〃 (35)	〃	(126) (85)	
谷谷西 東	58	133	〃 (35)	〃	(126) (85)	

()は重複人数

付表-5 局別重要水防区域等一覧表

⑥西部総合県民局(美馬)管内 3/5

付 図 番 号	河 海 湾	川 岸 名 別	左 右 岸	区 分	市 町 村 別	重 要 水 防 区 域					種 別	対 策 水 防 対 策 工	
						場 所	延 長 (m)	A (m)	B (m)	要 (m)			
26	三	谷	川	右	県	美馬市	三 谷	300		300		洪水痕跡 工 作 物	積土のう工
27	穴	吹	川	左	"	"	土 場	500		500		堤 防 高	"
28	"	"	"	"	"	"	初 草	300		300		水 衝 洗 堀	"
29	"	"	"	"	"	"	宮 内	500		500		"	築き廻し工
30	"	"	右	"	"	"	知 野	200		200		洪水痕跡	積土のう工
31	内	田	谷	川	左	"	古 宮	1,000	100	900		水 衝 洗 堀	木流し工
32	"	"	右	"	"	"	"	1,000	100	900		"	"
33	穴	吹	川	左右	"	"	川 上	1,000	1,000			"	"
34	"	"	"	"	"	"	谷 口	800	800 (800)			堤 防 高 洗 堀	積土のう工 捨土のう工
35	"	"	"	"	"	"	檜 原 谷	400		400		洗 堀	捨土のう工
36	半	田	川	"	"	つるぎ町	東 久 保	200	200			堤 防 高	"
37	井	川	谷	川	"	"	蔭 名	100		100		洗 堀	木流し工
38	貞	光	川	左	"	"	長 橋 付 近	350		350		洪水痕跡	積土のう工 木流し工

()は重複距離

関 係 区 域			危 険 な 場 合 の 措 置			備 考
地 区 名	戸 数 (戸)	住 民 数 (人)	担当水防団 及び人数 (人)	避 難 場 所	収容能力 (人)	
谷 西 谷 東	(58)	(133)	穴吹方面隊 第1分団 (35)	三島小学校 三島中学校	(126) (85)	
土 井 場 井 手 端	60	151	穴吹方面隊 第2分団 (47)	穴吹小学校 穴吹中学校	(91) (139)	
初 草	40	77	穴吹方面隊 第3分団 34	初草ふれあい館	106	
調 子 野	31	86	穴吹方面隊 第4分団 49	宮内交流の里	106	
知 野	35	88	〃 (49)	〃	(106)	
内 小 田 小 谷	10	12	穴吹方面隊 第5分団 33	古宮生活改善センター	32	
〃	(10)	(12)	〃 (33)	〃	(32)	
谷 口 カ ケ	6	10	木屋平方面隊 第1分団 33 木屋平方面隊 特設分団 19	谷口公民館	71	
谷 口 中 谷 口 東	16	23	〃 (33) 〃 (19)	〃	(71)	
檜 原 谷	5	7	木屋平方面隊 第2分団 21 木屋平方面隊 特設分団 (19)	三ツ木集会所	41	
東 久 保	17	28	第8分団 23	東久保老人憩いの家	30	
陰 名	3	10	第9分団 10	日浦小学校	117	
東 浦	5	20	第15分団 24	農業構造改善センター	119	

()は重複人数

付表－5 局別重要水防区域等一覧表

⑥西部総合県民局（美馬）管内 4 / 5

付 図 番 号	河 海 湾	川 岸 名 別	左 右 岸	区 分	市 町 村 別	重 要 水 防 区 域					種 別	対 策 水 防 対 策 工 法
						場 所	延 長 (m)	A (m)	B (m)	要 (m)		
39	貞	光	川	左	県	つるぎ町 木綿麻橋 下流	200		200		洗 掘	木流し工
40	〃	〃	〃	右	〃	〃	〃	1,000	1,000		洪水痕跡	積土のう工
41	〃	〃	〃	〃	〃	宅熊橋 下流	250		250		洗 掘	木流し工
42	〃	〃	〃	〃	〃	吉付良橋 附近	300	300			洪水痕跡	積土のう工
43	〃	〃	〃	〃	〃	宮付平橋 附近	300	300			〃	〃
44	〃	〃	〃	〃	〃	切越	200		200		洗 掘	木流し工
45	日野谷川		左右	準	美馬市	山路	100	40	60		〃	〃
46	梶山谷川		左	〃	〃	山口山	1,000	200	800		漏 水	〃
47	〃	〃	右	〃	〃	〃	1,000	200	800		〃	〃
48	太合谷川		左	〃	〃	太合	1,000	1,000			〃	〃
49	内川地谷川		左右	〃	〃	下名	200	200			洗 掘	捨土のう工
50	川井谷川		〃	〃	〃	川井	1,000	1,000			〃	〃
51	瀬開谷川		右	〃	つるぎ町	川又	700		700		〃	〃

()は重複距離

関 係 区 域			危 険 な 場 合 の 措 置			備 考
地 区 名	戸 数 (戸)	住 民 数 (人)	担当水防団 及び人数 (人)	避 難 場 所	収容能力 (人)	
別 所	3	9	第15分団 (24)	木綿麻会館	11	
岡、岡北 宮宮内北	50	190	第16分団 15	川東集会所 農業構造改善センター	133	
井 折	4	14	第18分団 15	皆瀬小学校体育館	102	
広 瀬	8	18	第20分団 19	端山住民センター 広瀬集会所	63	
長 瀬	9	23	第20分団 (19)	長瀬集会所 剣山木綿麻温泉	29	
切 越	45	71	第21分団 23	一字中学校体育館 つるぎの宿岩戸	188	
山 路	(131)	(288)	脇町方面隊 第5分団 (24)	脇町小学校 脇町中学校	(176) (228)	
梶 山	17	37	穴吹方面隊 第4分団 (49)	宮内交流の里	(106)	
〃	(17)	(37)	〃 (49)	〃	(106)	
寺滝内 谷ノ宮 口 中	22	31	木屋平方面隊 第1分団 (33) 木屋平方面隊 特設分団 (19)	谷口公民館	(71)	
内川地 堂久保	9	22	〃 (33) 〃 (19)	木屋平複合施設等	102	
川 井 奥	16	27	木屋平方面隊 第2分団 (21) 木屋平方面隊 特設分団 (19)	〃	(102)	
川 又	11	16	第24分団 9	錦谷小学校	108	

()は重複人数

付表－5 局別重要水防区域等一覧表

⑥西部総合県民局（美馬）管内 5 / 5

付 図 番 号	河 海 湾	川 岸 名 別	左 右 岸	区 分	市 町 村 別	重 要 水 防 区 域					種 別	対 策 水 防 対 策 工
						場 所	延 長 (m)	A (m)	B (m)	要 (m)		
52	山彦谷川		左右	普	美馬市	曾江	40		40		堤防断面	積土のう工
53	塩水谷川		〃	〃	〃	藤川	100	100			〃	〃
54	広棚谷川		左	〃	〃	谷口	100	100			洗掘	木流し工 積土のう工
小 計	国土交通省			15	2		15,505	4,835	10,444	226		
	徳島県			29			12,393	4,643	7,750	0		
	市町村			10			5,240	2,840	2,400	0		

()は重複距離

関係区域			危険な場合の措置			備考
地区名	戸数 (戸)	住民数 (人)	担当水防団 及び人数 (人)	避難場所	収容能力 (人)	
貞安	56	128	脇町方面隊 第2分団 42	江原南小学校 江原中学校	(306) (155)	
藤川	10	30	脇町方面隊 第3分団 (49)	江原北小学校	(81)	
谷口	(10)	(30)	〃	〃	(81)	
	4,096	9,087	778		4,743	

()は重複人数

付表-5 局別重要水防区域等一覧表

⑦西部総合県民局(三好)管内 1/3

付 図 番 号	河 海 湾	川 岸 名 別	左 右 岸	区 分	市 町 村 別	重 要 水 防 区 域					種 別	対 策 水防対策 工 法
						場 所	延 長 (m)	A (m)	B (m)	要 (m)		
1	吉野川		左	国	三好市	中津	1箇所 1,817	1,817		四国中央橋	工作物(橋梁) 溢水	— —
2	〃		右	〃	〃	辻	1,386	1,386			溢水	—
3	〃		〃	〃	〃	西井川	192	192			〃	—
4	〃		〃	〃	〃	ヤマダ	191	191			〃	—
5	〃		左	〃	東みよし町	足代	1,147	1,147			〃	—
6	〃		〃	〃	〃	昼間	1,745	1,745			〃	—
7	〃		右	〃	〃	毛田	706	706			〃	—
8	〃		〃	〃	〃	稲持	3,767 2箇所	480 3,287 高島橋		三三大橋	越水 溢水 工作物(橋梁)	積土のう工 — —
9	〃		〃	〃	〃	中庄	1箇所			角の浦大橋	工作物(橋梁)	—
10	鮎苦谷川		左	県	三好市	下ノ段	200	200			洗掘	積土のう工 捨土のう工
11	弥十柳川		〃	〃	〃	島堤 宮新町 南下新町 南親柳	1,500	700	800		堤防高	積土のう工

()は重複距離

関係区域		危険な場合の措置			備考	
地区名	戸数 (戸)	住民数 (人)	担当水防団 及び人数 (人)	避難場所		収容能力 (人)
中津	79	159	池田第3分団 34	箸蔵小学校 体育館	210	
旭浜 浜新 仲ノ 本町 西新 中東 中村 女法	391	841	井川 第1, 2, 3分団 75	池田高校辻校体育館 井川中学校体育館	500	
森	60	154	井川第4分団 35	西井川保育所	50	
島島 供養地	253	514	池田第1分団 43	三好市役所 公民館供養地分館 三好市池田総合体育館	720	
伊月・東 宮ノ岡	157	365	第12, 13分団 60	足代小学校 足代公民館	613	
中屋・荒 天神・京 宮内・重 光下・光	206	524	第14, 15分団 70	東みよし町役場 (三好庁舎) 中央公民館	1, 531	
毛田	31	51	第2分団 11	毛田小学校 毛田公民館	818	
稲持	21	40	第10, 11分団 25	稲持集会所 貞広集会所 滝下生活改善センター	127	
角	87	181	第3分団 33	三加茂公民館	226	
下ノ段	131	182	池田第3分団 (34)	箸蔵小学校 体育館	(210)	
島堤 南新 南新 親柳	302	646	池田 第1・2分団 75 (43)	池田小学校 体育館 池田中学校 体育館	400	

()は重複人数

付表－5 局別重要水防区域等一覧表

⑦西部総合県民局（三好）管内 2 / 3

付 図 番 号	河 海 湾	川 岸 名 別	左 右 岸	区 分	担 当 団 体 名	水 理 の 称	重 要 水 防 区 域				種 別	対 策 水防対策 工 法
							場 所	延 長 (m)	A (m)	B (m)		
12	弥十柳川		右	県	三好市	柳川西友北12南 高池南東南 池池池	1,400	600	800		堤防高	積土のう工
13	井ノ内谷川		〃	〃	〃	井内東	100		100		洗掘	〃
14	白川谷川		左	〃	〃	中野川兼 白光	1,300	300	1,000		堤防高	〃
15	〃		右	〃	〃	光兼	300		300		〃	〃
16	〃		左	〃	〃	粟山	100	100			〃	〃
17	〃		右	〃	〃	〃	100	100			〃	〃
18	銅山川		左	〃	〃	大下月橋流	200		200		〃	〃
19	〃		右	〃	〃	信正	200		200		〃	〃
20	小川谷川		〃	〃	東みよし町	昼間	250		250		〃	積土のう工 捨土のう工
21	〃		左	〃	〃	〃	150		150		洗掘	〃
22	稲持谷川		右	〃	〃	稲持	500		500		堤防高	積土のう工
23	〃		左	〃	〃	〃	500		500		〃	〃

()は重複距離

関係区域		危険な場合の措置				備考
地区名	戸数 (戸)	住民数 (人)	担当水防団 及び人数 (人)	避難場所	収容能力 (人)	
柳川西友 高池南北 池南東 池南東 池南南	446	935	池田 第1・2分団 (75)	池田小学校 体育館 池田中学校 体育館	(400)	
上下 吹吹	41	68	井川第5分団 28	母子センター	30	
中野・有宮 白光 川兼	99	166	山城第5分団 11	河内分館 (旧河内小学校)	30	
光 兼	(44)	(75)	〃 (11)	〃	(30)	
粟 山	13	21	〃 (11)	粟山地区集会所	15	
〃	(13)	(20)	〃 (11)	〃	(15)	
大 月野	122	249	山城第4分団 30	大野地域多目的施設体育館 (旧大野小学校 体育館) 大野分館・大野体育館 (旧大野中学校 体育館)	310	
信 正	69	124	〃 (30)	〃	(310)	
光北住宅 南平台東 敷地東 小川谷団地	109	218	第15分団 34	東みよし町役場 (三好庁舎) 中央公民館	(1,531)	
光北 光下 光西	71	187	第15分団 (34)	〃	(1,531)	
稲 持	162	324	第10,11分団 (25)	稲持集会所 貞広集会所 滝下生活改善センター	(127)	
〃	(162)	(324)	〃 (25)	〃	(127)	

()は重複人数

付表－5 局別重要水防区域等一覧表

⑦西部総合県民局（三好）管内 3 / 3

付 図 番 号	河 海 湾	川 岸 名 別	左 右 岸	区 分	担 当 防 団 体 名	水 理 の 称	重 要 水 防 区 域				種 別	対 策 水防対策 工 法
							場 所	延 長 (m)	A (m)	B (m)		
24	加茂谷川		左	県	東みよし	古東新川町	900		900		堤防高	積土のう工
小 計	国土交通省			9			10,951	10,951	0	0		
	徳島県			15			7,700	2,000	5,700	0		
	市町村			0			0	0	0	0		

()は重複距離

関係区域			危険な場合の措置			備考
地区名	戸数 (戸)	住民数 (人)	担当水防団 及び人数 (人)	避難場所	収容能力 (人)	
古川 東新町	235	466	第7,9分団 49	東みよし町役場	2,102	
	3,085	6,415	570		7,682	

()は重複人数

4-12 地震後に緊急点検を行う「農業用ダム・農業用ため池」の一覧

1. 震度4以上

令和4年3月末現在

通し No	名称	ふりがな	所在地 市、郡町村名、字、番地等	所有者	管理者	諸元			農業用ため池		防災重点ため池 選定の有無
						堤高(m)	堤頂長(m)	総貯水量(m ³)	届出の有無	届出年月日	
1	御所池	ごしょいけ	阿波市土成町宮川内字相坂8 他12筆	御所土地改良区、自然人、阿波市	御所土地改良区	15.9	90	245,000	有	R1.12.9	有
2	別笠池	べっさいけ	阿波市阿波町山王1番1 他4筆	阿波東部土地改良区、久千田村、西別野	阿波東部土地改良区	15	180	164,400	有	R1.12.16	有
3	岩倉池	いわくらいけ	美馬市脇町字井口東179番地1、脇町字上ノ原182番2、182番3	自然人	脇町土地改良区	18.3	195	100,500	有	R1.12.27	有
4	夏子ダム	なつごだむ	美馬市脇町字曾江谷	徳島県	美馬市	43.8	129	1,600,000	—	—	—

2. 震度5弱以上

5	矢野溜池	やのためいけ	徳島市国府町西矢野字山田539	徳島市	宮谷溜池水利組合	6.1	50	6,000	有	R3.1.27	有
6	常楽池(放生の池)	じょうらくいけ	徳島市国府町西矢野字源田785	国	自然人	5.4	170	8,000	有	R1.12.25	有
7	以西溜池	いさいためいけ	徳島市国府町西矢野字源田824	国	自然人	6.6	40	9,000	有	R1.12.25	有
8	夫婦溜池下	みよとためいけしも	徳島市下町南丁81	不明	下町土地改良区	7	65	5,000	有	R1.11.10	有
9	夫婦溜池上	みよとためいけかみ	徳島市下町南丁81-2	不明	下町土地改良区	4.6	30	3,000	有	R1.11.10	有
10	新溜池	しんためいけ	徳島市下町南丁77-6、80、80-2、80-4	自然人	下町土地改良区	6	55	10,000	有	R1.11.10	有
11	旧新溜池	きゅうしんためいけ	徳島市下町南丁79-2	不明	下町土地改良区	7	40	14,000	有	R1.11.10	有
12	日開溜池	ひがいためいけ	徳島市上八万町星河内350-2、351-1、352	不明	日開谷水利組合	6	35	5,000	有	R1.11.9	有
13	下溜池	しもためいけ	徳島市上八万町星河内779	不明	星河内水利組合	9.2	60	11,000	有	R3.1.30	有
14	上溜池	かみためいけ	徳島市上八万町星河内780	不明	星河内水利組合	6.2	70	12,000	有	R3.1.30	有
15	水落溜池	みずおちためいけ	徳島市上八万町	不明	不明	8.4	30	7,000	無		有
16	新溜池	しんためいけ	徳島市北山町猪ノ奥13	徳島県	北山町協議会	2.1	28	1,000	有	R1.11.13	有
17	上溜池	かみためいけ	徳島市北山町花折32	徳島県	北山町協議会	4.3	30	2,000	有	R1.11.13	有
18	中溜池	なかためいけ	徳島市北山町花折17	徳島県	北山町協議会	5.8	47	5,000	有	R1.11.13	有
19	大溜池	おおためいけ	徳島市方上町吉町地5-1、5-2	徳島市、徳島県	方上町協議会水利組合	4.7	115	7,000	有	R1.11.26	有
20	新溜池2号	しんためいけにこう	徳島市方上町山神5-2、9-2、10-2、14-2、15-2	徳島市	方上町協議会水利組合	6	20	2,000	有	R1.11.26	有
21	向山溜池	むかいやまためいけ	徳島市方上町向山20	徳島県	方上町協議会水利組合	4.8	55	4,000	有	R1.12.3	有
22	船越溜池	ふなこしためいけ	徳島市洪野町船越8-1、8-2、8-4	徳島市、徳島県	上洪野水利組合	4.4	40	7,000	有	R1.11.15	有
23	入道溜池	にゅうどうためいけ	徳島市洪野町入道17	徳島市	上洪野水利組合	4.9	40	7,000	有	R1.11.15	有
24	辻溜池	つじためいけ	徳島市洪野町辻西71	自然人	上洪野水利組合	5.1	45	7,000	有	R1.11.15	有
25	古溜池	ふるためいけ	徳島市洪野町南谷53	徳島市	上洪野水利組合	5.5	100	6,000	有	R1.11.15	有
26	新溜池3号	しんためいけさんこう	徳島市洪野町南谷37	徳島市	上洪野水利組合	6	64	10,000	有	R1.11.15	有
27	次郎溜池	じろうためいけ	徳島市洪野町佐野75	徳島市	佐野ため池水利組合	2.9	63	4,100	有	R1.11.15	有
28	新溜池4号	しんためいけよんこう	徳島市洪野町佐野203地先	徳島市	佐野ため池水利組合	3.7	100	7,000	有	R1.11.15	有
29	大溜池	おおためいけ	徳島市洪野町佐野59	徳島市	佐野ため池水利組合	3.5	64	10,000	有	R1.11.15	有
30	花谷溜池	はなたにためいけ	徳島市洪野町佐野38	自然人	佐野ため池水利組合	3.2	28	1,000	有	R1.11.15	有
31	風早溜池	かざはやためいけ	徳島市八多町風早2	徳島市	自然人	4.4	32	2,000	有	R1.12.13	有
32	宮谷溜池(かんたに)	みやたにためいけ	徳島市八多町大久保107	徳島市	大久保水利組合	3.9	35	2,000	有	R1.11.29	有
33	柳谷溜池下	やなぎだにためいけしも	徳島市八多町水口111	徳島市	自然人	5.2	50	2,000	有	R3.1.22	有
34	柳谷溜池上	やなぎだにためいけかみ	徳島市八多町水口109	徳島市	自然人	2.7	30	1,000	有	R3.1.22	有
35	国宝溜池下	こくほうためいけしも	徳島市八多町水口70	自然人	自然人	4.2	58	4,000	有	R3.1.22	有
36	国宝溜池上	こくほうためいけかみ	徳島市八多町水口72	徳島市	自然人	3.5	27	2,000	有	R3.1.22	有
37	地の丸溜池	ちのまるためいけ	徳島市八多町水口6	徳島市	自然人	5.1	55	3,000	有	R3.1.28	有
38	小倉溜池	おぐらためいけ	徳島市八多町小倉21	自然人	自然人	3.2	90	7,000	有	R1.12.5	有
39	西谷溜池	にしにためいけ	徳島市多家良町立岩25-2	不明	宮谷用水組合	4.5	75	2,500	有	R3.2.4	有
40	白金溜池	しろかねためいけ	徳島市飯谷町鳥打1	徳島市	自然人	4.3	42	2,000	有	R1.12.25	有

4-12 地震後に緊急点検を行う「農業用ダム・農業用ため池」の一覧

通し No	名 称	ふりがな	所在地		所有者	管理者	諸 元			農業用ため池		防災重点ため池 選定の有無
			市、郡町村名、字、番地等				堤高(m)	堤頂長(m)	総貯水量(m ³)	届出の有無	届出年月日	
41	カジ谷溜池(西溜池)	かじたにためいけ	徳島市入田町内ノ御田264、265、267、269	徳島市	徳島市	徳島市	7.1	48	4,000	有	R1.11.11	有
42	金原溜池(大原溜池)	きんばらためいけ	徳島市入田町金治40	徳島市	徳島市	金原溜池水利組合	5.8	43	6,000	有	R1.11.11	有
43	西奥沼池	にしおくぬまいけ	徳島市入田町南谷	徳島市	徳島市	不明	6.1	28	5,000	無		有
44	坂東溜池	ばんどうためいけ	徳島市八多町坂東45	徳島市	徳島市	音井水利組合	5.4	225	10,000	有	R1.11.10	有
45	日谷池	ひのたにいけ	徳島市八多町坂原53-6、53-16、53-23	徳島市	徳島市	徳島市	5.9	22	1,300	有	R1.12.13	有
46	舌洗池	したあらいけ	徳島市国府町観音寺屋敷471	徳島市	徳島市	徳島市	0.8	100	30,000	不要	-	有
47	空溜池	そらためいけ	徳島市大谷町上地	徳島市	徳島市	不明	5	5	3,000	無		有
48	上地溜池	かみじためいけ	徳島市大谷町上地30、31	徳島市	徳島県、徳島市勝占町大字大谷	徳島市	3	22	3,000	有	R1.11.17	有
49	裏溜池	うらためいけ	徳島市北山町北ノ谷21	徳島市	徳島県	北山町協議会	3	31	2,000	有	R1.11.13	有
50	重清溜池	しげきよためいけ	徳島市北山町合仁木27	徳島市	徳島県	北山町協議会	5	42	4,000	有	R1.11.13	有
51	日開溜	ひがいため	徳島市渋野町楠木野旗	徳島市	徳島市	不明	6	22	4,000	無		有
52	油溜池	あぶらためいけ	徳島市八多町西部	徳島市	徳島市	不明	1.8	45	2,000	無		有
53	大谷溜池	おおたにためいけ	徳島市入田町内ノ御田白地9、水路、116、117、118	徳島市	徳島市	大谷溜池水利組合	10	59	9,000	有	R1.11.11	有
54	坂東溜池	ばんどうためいけ	徳島市入田町春日	徳島市	徳島市	不明	4	22	2,000	無		有
55	地藏院池	じぞういんいけ	徳島市名東町1丁目334	徳島市	徳島市	徳島市	4	200	34,000	不要	-	有
56	竹林池	ちくりんいけ	徳島市南二軒屋町一ノ坪974-1	徳島市	徳島市	国	3.2	300	2,000	不要	-	有
57	鎌田溜池	かまだためいけ	徳島市入田町笠木	徳島市	徳島市	不明	3	15	1,000	無		有
58	お庭溜池	おにわたためいけ	徳島市大谷町紅葉山81	徳島市	徳島県	徳島市	3	21	3,000	有	R1.11.17	有
59	葛城池	かつらぎいけ	鳴門市北灘町栗田字池谷1	鳴門市	鳴門市	鳴門市	5.2	70	40,000	不要	-	有
60	助の谷池	すけのたにいけ	鳴門市北灘町栗田字助の谷15	鳴門市	鳴門市	鳴門市	4.8	18	5,000	不要	-	有
61	長倉谷池	ながくらだにいけ	鳴門市北灘町楠木(番地不明)	鳴門市	鳴門市	鳴門市	4.9	36	1,000	不要	-	有
62	楠木池	くしきいけ	鳴門市北灘町楠木字上代68ほか	鳴門市	鳴門市	鳴門市	9	50	44,000	不要	-	有
63	小海池	おおもいけ	鳴門市瀬戸町北泊字小海77-2ほか	鳴門市	鳴門市	鳴門市	4.7	108	3,800	不要	-	有
64	泊口大池下	とまりぐちおおいけした	鳴門市瀬戸町堂浦字日出116	鳴門市	鳴門市	鳴門市	5.5	60	15,000	不要	-	有
65	なかま池	なかまいけ	鳴門市瀬戸町中島田字飛越1	鳴門市	鳴門市	鳴門市	6	57	25,000	不要	-	有
66	中山大池	なかやまおおいけ	鳴門市撫養町木津字原見谷1456-1	鳴門市	鳴門市	鳴門市	7.7	138	100,000	不要	-	有
67	日開池	ひがしいけ	鳴門市大津町大代(番地不明)	鳴門市	鳴門市	鳴門市	5.6	31	2,000	不要	-	有
68	倉谷池	くらたにいけ	鳴門市大津町大代字東口1641	鳴門市	鳴門市	鳴門市	5.9	38	7,000	不要	-	有
69	西奥池	にしおくいけ	鳴門市大津町大代字西奥1880	鳴門市	鳴門市	鳴門市	10.7	60	33,500	不要	-	有
70	中池	なかいけ	鳴門市大麻町姫田(水)	鳴門市	鳴門市	鳴門市	4.6	268	36,000	不要	-	有
71	つき溜池	つきだめいけ	鳴門市大麻町姫田字久原67	鳴門市	鳴門市	鳴門市	4.4	300	37,500	不要	-	有
72	水晶池	すいしょういけ	鳴門市大麻町池谷字中谷52	鳴門市	鳴門市	鳴門市	6.6	79	15,000	不要	-	有
73	苗代池	なかしらいけ	鳴門市大麻町萩原字山ノ下157	鳴門市	鳴門市	鳴門市	5.8	45	3,000	不要	-	有
74	長谷池	ながたにいけ	鳴門市大麻町萩原字山ノ下(地番不明)	鳴門市	鳴門市	鳴門市	5.5	46	5,000	不要	-	有
75	小谷池	こたにいけ	鳴門市大麻町萩原字山ノ下	鳴門市	鳴門市	鳴門市	3.1	41	1,000	無		有
76	延谷池	のべたにいけ	鳴門市大麻町萩原字山ノ下160-1	鳴門市	鳴門市	鳴門市	6.4	55	6,000	不要	-	有
77	力子ガ谷池	かながたにいけ	鳴門市大麻町萩原字東山田132	鳴門市	鳴門市	鳴門市	5.9	62	5,000	不要	-	有
78	光勝院溜池	こうしょういんためいけ	鳴門市大麻町萩原字東山田132	鳴門市	鳴門市	鳴門市	4.2	30	3,000	不要	-	有
79	貝ヶ谷池	かいがたにいけ	鳴門市大麻町萩原字西山田133	鳴門市	鳴門市	鳴門市	5.4	46	2,400	不要	-	有
80	構築溜池	こうちくためいけ	鳴門市大麻町萩原字西山田132	鳴門市	鳴門市	鳴門市	3.4	50	1,800	不要	-	有
81	お島池	おしまいけ	鳴門市大麻町萩原字西山田135	鳴門市	鳴門市	鳴門市	6.5	46	9,000	不要	-	有

4-12 地震後に緊急点検を行う「農業用ダム・農業用ため池」の一覧

通し No	名 称	ふりがな	所在地 市、郡町村名、字、番地等	所有者	管理者	諸 元			農業用ため池		防災重点ため池 選定の有無
						堤高(m)	堤頂長(m)	総貯水量(m ³)	届出の有無	届出年月日	
82	お島池上	おしまいけうえ	鳴門市大麻町萩原字西山田136	鳴門市	鳴門市	6.9	28	6,000	不要	—	有
83	林谷池	はやしたにいけ	鳴門市大麻町板東字樋殿谷(番地不明)	不明	鳴門市	14.5	88	60,000	不要	—	有
84	地藏溜池	じぞうためいけ	鳴門市大麻町板東字平草56	鳴門市	鳴門市	4.6	158	10,000	不要	—	有
85	尾山谷池上	おやまだにいけかみ	鳴門市大麻町松字尾山谷13-2	鳴門市	鳴門市	6.2	62	5,300	不要	—	有
86	カサゴ溜池	かさごためいけ	鳴門市大麻町松字笠籠谷3	鳴門市	鳴門市	6.2	115	16,000	不要	—	有
87	1号池	いちごういけ	鳴門市大麻町松字笠籠谷7-2	鳴門市	鳴門市	9.7	60	17,000	不要	—	有
88	宮ヶ谷池	みやがだにいけ	鳴門市大麻町姫田字宮ヶ谷11	鳴門市	鳴門市	7.8	68	6,000	不要	—	有
89	大島田大池	おおしまだおおいけ	鳴門市瀬戸町大島田字上畑63	鳴門市	鳴門市	9.5	63	10,000	不要	—	有
90	黒崎大池	くろさきおおいけ	鳴門市撫養町黒崎字宮津303	鳴門市	鳴門市	6	208	60,000	不要	—	有
91	斎田大池	さいたおおいけ	鳴門市撫養町斎田字大池75	鳴門市	鳴門市	5.6	205	65,000	不要	—	有
92	大池	おおいけ	鳴門市撫養町林崎字北殿町	自然人	自然人	4.5	70	6,000	有	R3.8.27	有
93	見白池	みしろいけ	鳴門市撫養町斎田字見白57-1	鳴門市	鳴門市	5.5	60	6,000	不要	—	有
94	祇園池	ぎおんいけ	鳴門市北灘町櫛木字中田80	自然人	自然人	4.5	33	2,200	有	R1.8.8	有
95	越浦谷池	こえうらだにいけ	鳴門市瀬戸町明神字越浦8	鳴門市	鳴門市	7	45	2,700	不要	—	有
96	長谷池	ながたにいけ	鳴門市撫養町木津字長谷1448-6	自然人	自然人	6	35	2,100	有	R1.12.26	有
97	塩釜池	しおがまいけ	鳴門市撫養町黒崎字清水225	鳴門市	鳴門市	2.7	70	1,100	不要	—	有
98	中谷池	なかだにいけ	鳴門市大麻町池谷字東谷25	鳴門市	鳴門市	6	50	5,700	不要	—	有
99	東谷池	ひがしだにいけ	鳴門市大麻町池谷字助ヶ谷12	自然人	自然人	4	24	2,300	有	R3.7.13	有
100	長池	ながいけ	鳴門市大麻町萩原字西山田134	鳴門市	鳴門市	4	34	1,000	不要	—	有
101	尾山谷池下	おやまだにいけした	鳴門市大麻町松字尾山谷12	鳴門市	鳴門市	3	60	2,600	不要	—	有
102	吉田池	よしだいけ	鳴門市北灘町折野桜井	鳴門市	鳴門市	2.5	34	1,800	有	R3.7.23	有
103	イヤガ谷池	いやがだにいけ	鳴門市北灘町櫛木トド	不明	不明	3	21	1,700	無		有
104	二軒家池	にけんやいけ	鳴門市瀬戸町明神二軒家67	自然人	自然人	1.9	26	1,100	有	R3.5.28	有
105	松ノ木池	まつのきいけ	鳴門市北灘町櫛木字ハリ山23	自然人	自然人	3	27	1,620	有	R1.10.18	有
106	明神池	あきのかみいけ	鳴門市瀬戸町堂浦字本浦上26-1	鳴門市	鳴門市	2	200	60,000	不要	—	有
107	丸山2	まるやまに	鳴門市瀬戸町明神字丸山20	鳴門市	鳴門市	3	30	1,500	不要	—	有
108	追谷池	おいだにいけ	鳴門市瀬戸町堂浦地廻り巻	自然人	自然人	6	22	2,900	有	R3.7.15	有
109	追谷池3	おいだにいけさん	鳴門市瀬戸町堂浦字地廻り巻48	自然人	自然人	5.6	21	3,360	有	R1.8.23	有
110	荒口谷池上	あらくちだにいけうえ	鳴門市瀬戸町堂浦地廻り巻	不明	不明	3.5	33	2,600	無		有
111	馬越池下	うまごえいけした	鳴門市瀬戸町大島田池尻	不明	不明	0.5	43	3,400	無		有
112	馬越池上	うまごえいけうえ	鳴門市瀬戸町大島田字中山3-1	鳴門市	鳴門市	7	30	7,200	不要	—	有
113	川瀬谷池下	かわせだにいけした	鳴門市撫養町木津字川瀬1419-1	鳴門市、自然人	鳴門市	5	38	4,100	不要	—	有
114	小屋谷溜池	こやがだにためいけ	鳴門市撫養町木津奥中山	自然人	自然人	7	70	3,500	有	R3.7.19	有
115	白谷の池	しらたにのいけ	鳴門市撫養町南浜蛭子前西	自然人	自然人	5	30	5,100	有	R3.7.8	有
116	ヨボザ池	よぼざいけ	鳴門市撫養町黒崎(番地不明)	不明	鳴門市	5	45	4,100	不要	—	有
117	八幡の池	はちまんのいけ	鳴門市撫養町黒崎八幡	不明	不明	3.6	35	2,000	無		有
118	新池	しんいけ	鳴門市大麻町姫田字川鍋7-1	鳴門市	鳴門市	4	30	1,300	不要	—	有
119	助ヶ谷池	すけがだにいけ	鳴門市大麻町池谷	自然人	自然人	5	30	1,800	有	R3.7.3	有
120	中溜池	なかだめいけ	鳴門市大麻町松(番地不明)	不明	鳴門市	5	50	7,000	不要	—	有
121	谷奥	たにおく	小松島市田野町字谷奥8	不明	自然人	8.8	72	38,000	有	R1.12.27	有
122	新石	ちようないし	小松島市田野町字新石	自然人	自然人	10	72	16,000	有	R1.12.27	有

4-12 地震後に緊急点検を行う「農業用ダム・農業用ため池」の一覧

通し No	名称	ふりがな	所在地 市、郡町村名、字、番地等	所有者	管理者	諸元			農業用ため池		防災重点ため池 選定の有無
						堤高(m)	堤頂長(m)	総貯水量(m ³)	届出の有無	届出年月日	
123	東谷ため池	ひがしだにためいけ	小松島市櫛淵町字東谷19番地	自然人	自然人	3.2	53	6,000	有	R1.10.31	有
124	湯谷上ため	ゆだにうえだめ	小松島市櫛淵町字湯谷46番	自然人	湯谷水利会	8	48	22,000	有	R1.10.15	有
125	湯谷下ため	ゆだにしただめ	小松島市櫛淵町字湯谷48番	自然人	湯谷水利会	3	32	25,000	有	R1.10.15	有
126	喰味谷	くいみだに	小松島市櫛淵町字喰味谷114	自然人	自然人	5.6	60	15,000	有	R1.10.31	有
127	二反田池	にたんたいけ	小松島市櫛淵町字二反田96	自然人	二反田池水利組合	7.5	63	20,000	有	R1.10.11	有
128	奥條上	おくじょうかみ	小松島市櫛淵町字奥條7	自然人	自然人	6.4	30	12,000	有	R1.10.31	有
129	奥條中	おくじょうなか	小松島市櫛淵町字奥條3	自然人	自然人	6.2	40	19,000	有	R1.10.31	有
130	奥條下	おくじょうしも	小松島市櫛淵町字奥條1、2	自然人	自然人	5.5	110	10,000	有	R1.10.31	有
131	大谷のため池	おおたにためいけ	小松島市櫛淵町字大谷奥5	自然人	自然人	6.5	28	3,500	有	R1.10.2	有
132	脇谷	わきたに	小松島市中田町字脇谷15	不明	不明	3.6	37	1,000	無		有
133	大谷東	おおたにひがし	小松島市櫛淵町字大谷奥79	自然人	自然人	3.1	25	300	有	R1.10.31	有
134	竹ノ内溜(大谷溜)	たけのうちため	阿南市内原町竹ノ内27	自然人	桑野土地改良区	7	52	11,000	有	R1.9.11	有
135	新溜	しんだめ	阿南市桑野町長崎39	自然人、梅谷寺、万福寺	中富土地改良区	6.5	105	20,000	有	R1.12.20	有
136	倉谷	くらたに	阿南市新野町東山67番3、73番2、74番	新野土地改良区、内務省	新野土地改良区	6.2	62	12,200	有	R1.12.9	有
137	妙見	みょうけん	阿南市新野町妙見前95番	徳島県	新野土地改良区	5	94	13,900	有	R1.12.9	有
138	宇井谷	ういだに	阿南市新野町大歳244番	自然人	自然人	4.8	76	30,000	有	R1.12.20	有
139	中の谷	なかのたに	阿南市長生町谷々18	自然人	自然人	5.4	71	2,500	有	R1.9.11	有
140	二又谷ため池	ふたまたたにためいけ	阿南市長生町二又谷36番	自然人	自然人	7	85	20,000	有	R1.9.20	有
141	大谷ため池	おおたにためいけ	阿南市長生町豊田12番	自然人	自然人	2.8	95	3,000	有	R1.9.12	有
142	瓢箪	ひょうたん	阿南市長生町西ノ谷1番	自然人	自然人	4.5	20	20,000	有	R1.12.13	有
143	井関	いせき	阿南市宝田町井関148番	自然人	自然人	5	70	20,000	有	R2.12.17	有
144	江ヶ谷	えがたに	阿南市津乃峰町長浜155-1、155-2、155-3、155-4、155-5	自然人	自然人	6	69	2,000	有	R1.9.27	有
145	大谷	おおたに	阿南市津乃峰町長浜210-1、210-2、213-3	自然人	大谷溜池協議会	6.6	85	3,000	有	R1.9.6	有
146	宮乃溜	みやのたため	阿南市津乃峰町東分253-1、253-2、253-3、253-4	自然人	宮乃溜水利組合	5.3	104	6,000	有	R1.9.6	有
147	炭尾溜	すみおだめ	阿南市津乃峰町西分61番1、61番2、61番3、61番4、61番5、61番6、62番	自然人	自然人	4.2	67	3,000	有	R1.10.21	有
148	かんりよ	かんりよ	阿南市津乃峰町西分204番2、204番4、204番5、204番6、204番7	自然人	自然人	5	42	9,000	有	R1.12.20	有
149	鴻谷溜	こうたにため	阿南市津乃峰町中分243-2、244、244-2、245、246-2、247-2、251-2、252-2、269-2、270-2、275-2	自然人、日本観光開発株式会社	鴻谷溜池水利組合	7	47	15,000	有	R1.10.18	有
150	櫛ヶ谷溜	くしがたにため	阿南市内原町櫛ヶ谷24-1、24-2	自然人	自然人	8	100	20,000	有	R1.9.11	有
151	小谷ため池	こたにためいけ	阿南市内原町大谷101番	自然人	自然人	7	45	2,700	有	R1.11.28	有
152	宮溜	みやだめ	阿南市内原町宮谷1番、1番3、かま志やう36番1、39番1	自然人、日本観光開発株式会社	桑野土地改良区	7	93	22,000	有	R1.9.11	有
153	北溜	きたため	阿南市桑野町中富55番	自然人	自然人	3.7	36	1,100	有	R1.12.20	有
154	お城が谷	おしろがたに	阿南市桑野町老町ヶ坪15、16	自然人、万福寺	自然人	6.1	30	2,000	有	R1.12.11	有
155	大西山池(西山溜)	おおにしやまいけ(にしやまため)	阿南市桑野町宮ノ森60	自然人	桑野土地改良区	4.2	50	4,000	有	R1.9.11	有
156	鶴溜	くぐいたため	阿南市桑野町山田84、85	自然人	桑野土地改良区	7	70	40,000	有	R1.9.11	有
157	大谷溜	おおたにだめ	阿南市桑野町山ノ神21	自然人	桑野土地改良区	6.5	75	15,000	有	R1.9.11	有
158	藤谷溜池	ふじたにためいけ	阿南市新野町藤谷15番2、16番、17番、18番、32番、33番2、100番	新野土地改良区、自然人	新野土地改良区	5.2	83	8,600	有	R1.12.9	有
159	北谷	きたたに	阿南市新野町花免85番、88番2、廿枝47番	徳島県、内務省	新野土地改良区	5.6	66	9,800	有	R1.12.9	有
160	名光	なこう	阿南市新野町宮前11番	徳島県	新野土地改良区	5.7	35	2,200	有	R1.12.9	有
161	皇子ヶ谷	おうじがたに	阿南市新野町宮前103番、104番	徳島県、内務省	新野土地改良区	5	99	11,200	有	R1.12.9	有
162	城ヶ谷	じょうがたに	阿南市新野町城田41番2、56番、57番2	徳島県、内務省	新野土地改良区	4	56	4,600	有	R1.12.9	有
163	新田2号	しんでんにごう	阿南市新野町新田44	自然人	新野土地改良区	2.3	18	500	有	R1.12.9	有

4-12 地震後に緊急点検を行う「農業用ダム・農業用ため池」の一覧

通し No	名 称	ふりがな	所在地 市、郡町村名、字、番地等	所有者	管理者	諸 元			農業用ため池		防災重点ため池 選定の有無
						堤高(m)	堤頂長(m)	総貯水量(m ³)	届出の有無	届出年月日	
164	月夜	つきよ	阿南市新野町月夜161番	徳島県	自然人	7.7	36	10,000	有	R1.12.24	有
165	つつみ	つつみ	阿南市新野町月夜68番地	自然人	自然人	6.5	37	10,000	有	R1.10.21	有
166	西地	にしち	阿南市新野町西地9番	徳島県	新野土地改良区	4.3	77	17,000	有	R1.12.9	有
167	馬見大溜	うまみおおだめ	阿南市新野町馬見71番	徳島県	新野土地改良区	4.5	54	6,000	有	R1.12.9	有
168	馬見新溜	うまみしんため	阿南市新野町馬見1番	徳島県	新野土地改良区	3.5	104	7,000	有	R1.12.9	有
169	鉛ヶ谷	なまりがたに	阿南市新野町鉛ヶ谷269番	新野東部土地改良区	新野土地改良区	7	52	12,000	有	R1.12.9	有
170	大谷	おおたに	阿南市新野町宇井谷308番	自然人	自然人	3.6	44	10,000	有	R1.12.20	有
171	相名溜池	あいなためいけ	阿南市新野町豊田木戸13番1	徳島県	新野土地改良区	6.7	46	6,100	有	R1.12.9	有
172	樽地下溜	つばじしもため	阿南市福井町柿谷93番、94番1	自然人	自然人	4	50	13,000	有	R1.10.1	有
173	樽地上ため池	つばじかみためいけ	阿南市福井町柿谷103番	自然人	自然人	5.3	43	3,000	有	R1.10.1	有
174	お池	おいけ	阿南市餘町亀崎44	自然人	自然人	2	30	30,000	有	R1.9.17	有
175	長谷のため池	ちようだにのためいけ	阿南市内原町長谷35番	自然人	自然人	4.4	36	2,000	有	R1.11.7	有
176	粟谷	くりたに	阿南市阿瀬比町日開谷184番	阿瀬比村	自然人	4.5	31	2,000	有	R1.12.20	有
177	角ヶ谷	かどがたに	阿南市新野町花免40番、41番、42番、43番2	徳島県、官有、内務省	新野土地改良区	6.2	38	7,800	有	R1.12.9	有
178	葉池谷	はいけだに	阿南市新野町葉池谷12番	徳島県	新野土地改良区	2	94	2,000	有	R1.12.9	有
179	名光下	なこうした	阿南市新野町宮前6番	徳島県	新野土地改良区	2.6	44	1,000	有	R1.12.9	有
180	柳田2号	りゆうでんにごう	阿南市新野町柳田146番	新野東部土地改良区	新野土地改良区	6.5	36	7,500	有	R1.12.9	有
181	新田3号	しんでんさんごう	阿南市新野町新田43番	自然人	新野土地改良区	2	23	650	有	R1.12.9	有
182	重村	しげむら	阿南市新野町新田116番	自然人	自然人	3.9	30	450	有	R1.10.10	有
183	北田	きただ	阿南市福井町北田	不明	不明	4.3	25	2,000	無		有
184	奥ノ谷ため池	おくのたにためいけ	阿南市長生町奥ノ谷8番、10番2	自然人	自然人	3.1	40	9,500	有	R1.9.4	有
185	生ぶ谷のため	しょうぶたにのため	阿南市新野町貞持73番地	自然人	自然人	4.5	36.3	3,000	有	R1.9.13	有
186	長溜	ながため	阿南市新野町新田26	自然人	自然人	4	22.2	2,500	有	R1.12.20	有
187	重村上	しげむらかみ	阿南市新野町新田121番	自然人	自然人	3.4	16.5	2,500	有	R1.10.10	有
188	上浦大月1号池	かみうらおおつきちごういけ	吉野川市鴨島町上浦字玉取1770	不明	自然人	4.6	50	6,000	有	R1.12.27	有
189	上浦大月2号池	かみうらおおつきちごういけ	吉野川市鴨島町上浦字玉取1765	官有地	自然人	5.3	20	1,000	有	R1.12.27	有
190	岡原池	おかばらいけ	吉野川市鴨島町山路字廣谷2193-5地先	不明	自然人	8	70	19,000	有	R1.12.27	有
191	壇1号池	だんいちごういけ	吉野川市鴨島町森藤字滝ノ上414-2、416、417-2、418-2、鴨島町森藤字西ノ鼻1264-2、水	吉野川市	吉野川市	5.3	158	7,000	不要	—	有
192	壇2号池	だんにごういけ	吉野川市鴨島町森藤字壇林2478-2	徳島県	自然人	3	11	6,000	有	R1.12.27	有
193	一ノ坪池	いちのつばいけ	吉野川市鴨島町森藤字西浦谷1531-7 他15筆	一ノ坪土地改良区、自然人、吉野川市	一ノ坪土地改良区	10.2	50	12,000	有	R1.12.6	有
194	昭和池	しょうわいけ	吉野川市鴨島町飯尾字天神1863地先	吉野川市	吉野川市	11	45	6,000	不要	—	有
195	敷地池	しきじいけ	吉野川市鴨島町敷地字平山674-7 他20筆	敷地土地改良区、自然人、敷地村、敷島神社	敷地土地改良区	9.9	67	27,000	有	R1.12.12	有
196	大正池	たいしょういけ	吉野川市川島町桑村字新池尻562番2 他34筆	川島東土地改良区、自然人、吉野川市、徳島県	川島東土地改良区	14.1	200	175,000	有	R1.11.29	有
197	古池	ふるいけ	吉野川市川島町桑村字新池尻605、605-2	徳島県、川島町	川島東土地改良区	9.3	71	12,000	有	R1.11.29	有
198	平倉池	ひらくらいけ	吉野川市川島町山田字湯吸5番3 他9筆	自然人、麻植郡川島町	川島東土地改良区	11.5	67	31,000	有	R1.11.29	有
199	塚池	つかいけ	吉野川市川島町山田字平倉3番1 他15筆	川島東土地改良区、吉野川市	川島東土地改良区	5.7	51	5,000	有	R1.11.29	有
200	源光寺池	げんこうじいけ	吉野川市川島町桑村字山ノ神712番1、川島町桑村字源光寺712番4	自然人、麻植郡川島町	川島東土地改良区	5.8	44	4,800	有	R1.11.29	有
201	古志田池	ふるしだいけ	吉野川市川島町山田字平倉116番	自然人	川島東土地改良区	9.5	97	12,700	有	R1.11.29	有
202	旗見池	はたみいけ	吉野川市山川町旗見150	自然人	川俣土地改良区	7	47	7,000	有	R1.12.27	有
203	坂田新池	さかたしんいけ	吉野川市山川町坂田85-6、86-9、87-2、87-3、道	麻植郡山川町	吉野川市	10.4	39	6,000	不要	—	有
204	山路池	さんじいけ	吉野川市鴨島町山路字山ノ南1935	麻植郡鴨島町	吉野川市	3.5	23	500	不要	—	有

4-12 地震後に緊急点検を行う「農業用ダム・農業用ため池」の一覧

通し No	名 称	ふりがな	所在地 市、郡町村名、字、番地等	所有者	管理者	諸 元			農業用ため池		防災重点ため池 選定の有無
						堤高(m)	堤頂長(m)	総貯水量(m ³)	届出の有無	届出年月日	
205	向原溜	むこうばらため	吉野川市鴨島町森藤字城ヶ丸280、道	徳島県、吉野川市	自然人	2	18	200	有	R1.12.27	有
206	牛屋谷池	うしやだにいけ	阿波市土成町吉田字椎ヶ丸16-1	自然人	御所土地改良区	7.1	31	1,000	有	R1.12.9	有
207	西谷小池	にしだにこいけ	阿波市土成町高尾字西谷29番	自然人	自然人	6.3	100	2,000	有	R1.12.5	有
208	西谷池	にしだにいけ	阿波市土成町高尾字西谷27番	自然人	自然人	9.6	50	19,300	有	R1.12.5	有
209	深谷池	ふかたにいけ	阿波市土成町高尾字深谷123番地先	阿波市	阿波市	11.6	48	14,000	不要	—	有
210	神明池	しんめい池	阿波市土成町水田字出口184地先	阿波市	土成西部土地改良区	5.4	124	11,000	有	R1.12.9	有
211	浦之池	うらのいけ	阿波市土成町浦池字万代1305番1、土成町浦池字西ノ宮500番3	土成西部土地改良区	土成西部土地改良区	2.2	700	290,000	有	R1.12.9	有
212	日吉池	ひよし池	阿波市土成町水田字日吉10-2 他14筆	土成西部土地改良区、自然人、板野郡土成町	土成西部土地改良区	11.7	59	28,000	有	R1.12.9	有
213	間谷池	まだにいけ	阿波市土成町水田字日吉269番2 他16筆	土成西部土地改良区、自然人、阿波市	土成西部土地改良区	13.5	63	24,300	有	R1.12.9	有
214	大場池	おおばいけ	阿波市土成町成当字大場1439番	自然人	土成西部土地改良区	11.4	53	21,500	有	R1.12.9	有
215	北池	きたいけ	阿波市土成町土成字大法寺288番	土成西部土地改良区	土成西部土地改良区	3.6	170	28,000	有	R1.12.9	有
216	耕整東池	こうせいひがしいけ	阿波市土成町土成字前田151-1 他6筆	土成西部土地改良区、自然人、阿波市	土成西部土地改良区	11.9	70	25,000	有	R1.12.9	有
217	馬越池	うまごえいけ	阿波市土成町宮川内字宮ノ尾1	自然人	自然人	5.4	42	14,000	有	R3.1.26	有
218	安楽寺谷池	あんらくだにいけ	阿波市土成町高尾字法教田225-12地先	阿波市、上板町	阿波市	13	32	14,000	不要	—	有
219	安楽寺池	あんらくじいけ	阿波市土成町高尾字法教田 他4筆	自然人、国	自然人	7.2	15	14,000	有	R2.9.24	有
220	熊谷池	くまだにいけ	阿波市土成町土成字前田196番	自然人	土成西部土地改良区	6.6	31	3,000	有	R1.12.9	有
221	日吉奥池	ひよしおくいけ	阿波市土成町水田字日吉25番1 他3筆	自然人	土成西部土地改良区	10	45	5,000	有	R1.12.9	有
222	日吉中池	ひよしなかいけ	阿波市土成町成当字大場1468-2 他5筆	土成西部土地改良区、自然人	土成西部土地改良区	9.5	35	7,000	有	R1.12.9	有
223	第2金清池	だいにかねきよいけ	阿波市市場町尾開字日吉663	金清土地改良区	市場中央土地改良区	14.3	85	115,000	有	R1.12.6	有
224	第1金清池	だいいちかねきよいけ	阿波市市場町尾開字日吉661 他2筆	金清土地改良区、阿波市	市場中央土地改良区	13.3	95	85,100	有	R1.12.6	有
225	尼池	あまいけ	阿波市市場町切幡字観音134-1 他1筆	市場町	市場中央土地改良区	9.5	49	5,300	有	R1.12.6	有
226	姥ヶ池	うばがいけ	阿波市市場町切幡字観音157	市場町	市場中央土地改良区	9.4	43	5,200	有	R1.12.6	有
227	喜蓮池	きれい池	阿波市市場町切幡字古田7	官有	市場中央土地改良区	3.6	10	3,500	有	R1.12.6	有
228	源太池	げんたい池	阿波市市場町切幡字池ノ本120 他2筆	官有、徳島県、阿波市	市場中央土地改良区	4.8	213	6,600	有	R1.12.6	有
229	新導下池	しんどうしたいけ	阿波市市場町山野上字末広101-1 他4筆	阿波市、阿波郡市場町	市場中央土地改良区	4.6	43	12,000	有	R1.12.6	有
230	上溜池	かみためいけ	阿波市市場町山野上字大西27、道	市場町、徳島県	阿波市	6.7	54	8,000	不要	—	有
231	池谷池	いけだにいけ	阿波市市場町香美字善入寺北9-1 他3筆	大蔵省、農林水産省	市場中央土地改良区	4.8	87	15,000	有	R1.12.6	有
232	蓮池	はすいけ	阿波市市場町香美字原田71 他1筆	官有、阿波市	市場中央土地改良区	3.6	98	4,100	有	R1.12.6	有
233	仲間池	なかまいけ	阿波市市場町上喜来字蛭子2136 他2筆	阿波市、自然人	市場中央土地改良区	4.5	36	1,700	有	R1.12.6	有
234	上池	かみいけ	阿波市市場町上喜来字横田1番 他4筆	阿波東部土地改良区、阿波市、不明	阿波東部土地改良区	6.7	592	120,000	有	R1.12.16	有
235	上三ツ池	かみみついけ	阿波市市場町上喜来字北原1426-4	上喜来村	市場中央土地改良区	5.6	40	1,400	有	R1.12.6	有
236	中三ツ池	なかつみついけ	阿波市市場町上喜来字北原1427 他1筆	上喜来村、阿波市	市場中央土地改良区	4.1	26	4,000	有	R1.12.6	有
237	下三ツ池	しもみついけ	阿波市市場町上喜来字北原1489-1	自然人	市場中央土地改良区	6.1	58	3,000	有	R1.12.6	有
238	奥の池	おくのいけ	阿波市市場町大俣字原淵114-1 他1筆	徳島県	市場中央土地改良区	9.7	38	2,900	有	R1.12.6	有
239	中の池	なかのいけ	阿波市市場町大俣字原淵118-1、118-2、118-3、118-4	徳島県	市場中央土地改良区	7.9	77	3,500	有	R1.12.6	有
240	下の池	したのいけ	阿波市市場町大俣字山路73-3 他1筆	阿波市	市場中央土地改良区	5	38	2,000	有	R1.12.6	有
241	浦の谷池	うらのたにいけ	阿波市市場町大俣字宇佐144-2	大俣村	市場中央土地改良区	10.2	33	6,000	有	R1.12.6	有
242	弁天上池	べんてんかみいけ	阿波市市場町大俣字原淵314 他1筆	徳島県、阿波市	市場中央土地改良区	4	110	1,900	有	R1.12.6	有
243	弁天中池	べんてんなかいけ	阿波市市場町大俣字原淵326 他1筆	徳島県、阿波市	市場中央土地改良区	4.1	110	1,000	有	R1.12.6	有
244	釜谷池	かまだにいけ	阿波市市場町切幡字古田253	切幡村	市場中央土地改良区	10.4	42	9,900	有	R1.12.6	有

4-12 地震後に緊急点検を行う「農業用ダム・農業用ため池」の一覧

通し No	名称	ふりがな	所在地 市、郡町村名、字、番地等	所有者	管理者	諸元			農業用ため池		防災重点ため池 選定の有無
						堤高(m)	堤頂長(m)	総貯水量(m ³)	届出の有無	届出年月日	
245	中池	なかいけ	阿波市市場町切幡字古田107番 他1筆	阿波市、自然人	自然人	4	30	1,300	有	R1.12.5	有
246	ぶざ池	ぶざいけ	阿波市市場町上喜来字岡1565番 他1筆	阿波市、自然人	自然人	1.8	70	2,000	有	R1.12.5	有
247	沖津池	おきついけ	阿波市市場町大俣字行峯208番	自然人	自然人	2.5	69	1,800	有	R1.12.9	有
248	浦池	うらいけ	阿波市阿波町井出口280番	官有	阿波東部土地改良区	12.5	60	22,000	有	R1.12.16	有
249	伊沢池	いざわいけ	阿波市阿波町東榮生198	阿波中部土地改良区	阿波中部土地改良区	9.8	314	42,000	有	R1.12.16	有
250	薬師谷下池	やくしだにしもいけ	阿波市阿波町北正広165番1 他6筆	薬師谷土地改良区、阿波市、不明	阿波中部土地改良区	14.5	65	43,500	有	R1.12.16	有
251	薬師谷上池	やくしだにかみいけ	阿波市阿波町北正広165-2、165-3	薬師谷土地改良区	阿波中部土地改良区	14	67	70,000	有	R1.12.16	有
252	釜谷池	かまたにいけ	阿波市阿波町東長峰289番2	自然人	阿波西部土地改良区	10.4	80	100,000	有	R1.12.12	有
253	倉谷池	くらたにいけ	阿波市阿波町医王寺220番2地先	不明	阿波西部土地改良区	13	127	60,000	有	R1.12.12	有
254	なぎたな池	なぎたないけ	阿波市阿波町西長峰57、2-36	自然人、阿波市	阿波西部土地改良区	6.8	40	9,000	有	R1.12.12	有
255	三方堤	さんぼうてい	阿波市阿波町西長峰152番1地先	阿波市	阿波西部土地改良区	7	282	11,000	有	R1.12.12	有
256	北賀池	きたがいけ	阿波市阿波町中長峰326番7地先	不明、阿波市	阿波西部土地改良区	7	26	4,800	有	R1.12.12	有
257	西原上池	にしはらかみいけ	阿波市阿波町丸山212番 他1筆	阿波中部土地改良区、阿波市	阿波中部土地改良区	4	31	2,600	有	R1.12.16	有
258	西原下池	にしはらしもいけ	阿波市阿波町丸山216番 他1筆	阿波中部土地改良区、阿波市	阿波中部土地改良区	2.2	37	1,000	有	R1.12.16	有
259	蛭田池	ひるたいけ	阿波市阿波町岡地319-1	自然人	阿波中部土地改良区	5.3	50	14,700	有	R1.12.16	有
260	中池	なかいけ	阿波市阿波町西ノ岡182、170-3、他1筆	自然人、阿波市	自然人	5.5	31	900	有	R1.12.14	有
261	大池	おおいけ	阿波市阿波町西ノ岡169-1、169-2、170-3	自然人	自然人	2.8	36	1,000	有	R2.9.28	有
262	法華寺	ほっけじ	阿波市阿波町西ノ岡304-1、道	自然人、阿波市	自然人	4.5	44	2,100	有	R2.9.24	有
263	おくの池	おくのいけ	阿波市阿波町東長峰329番3	自然人	自然人	5	36	3,100	有	R1.12.5	有
264	三徳池	さんとくいけ	阿波市阿波町東長峰76番6地先	阿波市	阿波西部土地改良区	5.2	40	2,600	有	R1.12.12	有
265	浄地谷上池	じょうちだにかみいけ	阿波市市場町切幡字古田156	自然人	市場中央土地改良区	4.7	30	4,000	有	R1.12.27	有
266	浄地谷下池	じょうちだにしもいけ	阿波市市場町切幡字古田158	自然人	市場中央土地改良区	1.6	21	400	有	R1.12.27	有
267	北の池	きたのいけ	美馬市脇町字北星	不明	脇町土地改良区	10.8	111	66,000	有	R1.12.27	有
268	すり鉢池	すりばちいけ	美馬市脇町字北星80番1	不明	脇町土地改良区	6	34	1,000	有	R1.12.27	有
269	新池	しんいけ	美馬市脇町字小星242番	自然人	脇町土地改良区	3	76	2,400	有	R1.12.27	有
270	奥ノ池	おくのいけ	美馬市脇町字井口東246番、247番	自然人	脇町土地改良区	11.8	68	9,100	有	R1.12.27	有
271	オソノ池	おそのいけ	美馬市脇町字北星9番	自然人	脇町土地改良区	7	20	8,300	有	R1.12.27	有
272	下の池	したのいけ	美馬市脇町字小星221-1地先	不明	脇町土地改良区	8.1	10	16,000	有	R1.12.27	有
273	野村池	のむらいけ	美馬市脇町字小星643番1	自然人	脇町土地改良区	11.4	90	60,000	有	R1.12.27	有
274	古池	ふるいけ	美馬市脇町字小星466番1	自然人	脇町土地改良区	4.5	42	1,700	有	R1.12.27	有
275	天神池	てんじんいけ	美馬市脇町大字北庄字本村440番	自然人	脇町土地改良区	5.5	272	22,000	有	R1.12.27	有
276	大師池	たいしいけ	美馬市脇町字小星	不明	脇町土地改良区	13.2	80	30,000	有	R1.12.27	有
277	佐尾の新池	さおのしんいけ	美馬市脇町大字脇町字佐尾原1438番	自然人	脇町土地改良区	4	100	2,000	有	R1.12.27	有
278	佐尾の大池	さおのおいけ	美馬市脇町大字脇町字佐尾原1503番	自然人	脇町土地改良区	7	45	9,500	有	R1.12.27	有
279	井口ため池(1)	いぐちためいけいち	美馬市脇町字井口481番	自然人	自然人	4.8	18	400	有	R1.10.1	有
280	井口ため池(2)	いぐちためいけに	美馬市脇町字井口672番3	自然人	自然人	3.7	25	300	有	R1.10.1	有
281	坊僧池	ぼうそういけ	美馬市美馬町坊僧132番地	坊僧名	美馬町土地改良区	8.5	620	102,000	有	R1.12.24	有
282	滝ノ宮池	たきのみやいけ	美馬市美馬町滝ノ宮43番地1	滝ノ宮名	美馬町土地改良区	4	200	12,000	有	R1.12.24	有
283	谷奥池	たにおくいけ	美馬市穴吹町三島字小島	不明	不明	8	31	3,000	無		有
284	地神池	ぢじんいけ	三好市三野町芝生字小林527番	三好市	河内谷土地改良区	5	215	3,000	有	R1.12.20	有
285	桶川池	おけがわいけ	三好市三野町芝生字北川655番5、655番11、670番、675番	河内谷土地改良区、三好市、自然人	河内谷土地改良区	10	108	22,000	有	R1.12.20	有

4-12 地震後に緊急点検を行う「農業用ダム・農業用ため池」の一覧

通し No	名 称	ふりがな	所在地 市、郡町村名、字、番地等	所有者	管理者	諸 元			農業用ため池		防災重点ため池 選定の有無
						堤高(m)	堤頂長(m)	総貯水量(m ³)	届出の有無	届出年月日	
286	亭山池	ちんやまいけ	三好市三野町芝生字風呂谷839番	河内谷土地改良区	河内谷土地改良区	9.4	48	12,000	有	R1.12.20	有
287	風呂谷池	ふるのたにいけ	三好市三野町芝生字風呂谷829番1、1300番2、1305番2、1308番2	河内谷土地改良区、三好市	河内谷土地改良区	6.7	28	3,000	有	R1.12.20	有
288	スリバチ池	ずりばちいけ	三好市三野町芝生字大善寺798番1	三好市	河内谷土地改良区	7.2	46	3,500	有	R1.12.20	有
289	花園池	はなぞのいけ	三好市三野町太刀野山字花園窪1番1	自然人	河内谷西部土地改良区	4.4	109	3,000	有	R1.12.19	有
290	高戸星池	ことぼしいけ	三好市池田町中西フジグロ1361	三好市	三好市	6.3	46	5,000	不要	—	有
291	共栄塘	きょうえいとう	三好市池田町ヤマダ567、570	三好郡池田町	自然人	13.1	41	8,000	有	R1.12.20	有
292	新池	しんいけ	三好市池田町シンヤマ3878-1、3881-14	三好郡池田町、徳島県	自然人	9.3	80	15,000	有	R1.12.25	有
293	楠池	くすのきいけ	三好市池田町トウゲ41、42、43	三好市	三好市	4.7	42	1,000	不要	—	有
294	吉本池	よしもといけ	三好市井川町西井川1389番3、1390番1、1390番2、1391番2	自然人	自然人	9.8	38	9,100	有	R1.12.6	有
295	佐藤池	さとういけ	三好市三野町芝生字馬場645番1	自然人	自然人	2.5	12	600	有	R1.7.26	有
296	喜多池	きたいけ	三好市三野町太刀野山字花園中286番	自然人	自然人	3	10	200	有	R1.8.21	有
297	花紫壟ため池	はなしろためいけ	勝浦郡勝浦町大字沼江字花紫壟21	自然人	自然人	10	40	3,000	有	R1.12.25	有
298	水神池	すいじんいけ	勝浦郡勝浦町大字生名字平野76	不明	不明	5.4	31	3,000	無		有
299	八波田溜1	やわただめいち	名東郡佐那河内村下字滝ノ宮44	自然人	自然人	3.3	21	1,000	有	R1.12.3	有
300	柴野志雄池	しばのただおいけ	名東郡佐那河内村下字西ノハナ15-2	自然人	自然人	2.4	15	200	有	R1.12.26	有
301	森正勝池	もりまさかついけ	名東郡佐那河内村上字平地27番地	自然人	自然人	1	20	200	有	R1.9.6	有
302	曾我氏池	そがうじいけ	名西郡石井町石井字城ノ内819番地	国	自然人	8.2	66	9,000	有	R1.12.24	有
303	童学寺池	どうがくじいけ	名西郡石井町石井字城ノ内606、607番地	国	自然人	7.7	93	21,700	有	R1.12.24	有
304	高良池	こうらいけ	名西郡石井町石井字石井2232番地	名西郡石井町	自然人	6.7	78	3,000	有	R1.12.24	有
305	東王子池	ひがしおうじいけ	名西郡石井町石井字石井2036-1、2036-2番地	名西郡石井町	自然人	6.7	96	14,000	有	R1.12.24	有
306	仁宇のため池	にうのためいけ	那賀郡那賀町仁宇字学原98番地	自然人	那賀町	11	60	36,000	不要	—	有
307	おあんのため池	おあんのためいけ	那賀郡那賀町小仁宇字大坪1番地	驚敷町	那賀町	6.2	91	45,000	不要	—	有
308	阿井溜	あいだめ	那賀郡那賀町阿井字天狗谷10番地2、13番地1、13番地2、14番地1、14番地2	自然人、那賀町	自然人	10	64	30,000	有	R2.10.28	有
309	おあんの新たなため池	おあんのしんためいけ	那賀郡那賀町小仁宇字小原40番地1	那賀郡驚敷町	那賀町	2	70	45,000	不要	—	有
310	殿谷池	とのたにいけ	那賀郡那賀町延野字殿谷7番地	中傍示	自然人	7.5	34	2,500	有	R1.12.12	有
311	櫻王池	かしおういけ	那賀郡那賀町延野字櫻王	自然人	那賀町	3.8	60	2,000	有	R4.2.14	有
312	古本池	ふるもといけ	那賀郡那賀町牛輪字見こくり63番地	自然人	自然人	3.8	66	1,800	有	R1.12.12	有
313	中野大池	なかのおおいけ	那賀郡那賀町入野字岡116番地1	自然人	自然人	2.8	60	1,000	有	R1.12.12	有
314	寺のため池	てらのためいけ	那賀郡那賀町横石字上傍示35番地	横石村	自然人	3.9	45	1,000	有	R1.12.12	有
315	清水1号池	しみずいちごういけ	那賀郡那賀町横石字向原13番地2	自然人	自然人	2.7	20	1,000	有	R1.12.12	有
316	清水2号池	しみずにごういけ	那賀郡那賀町横石字向原18番地2	自然人	自然人	2.1	25	1,000	有	R1.12.12	有
317	西山宅の池	にしやまたくのいけ	那賀郡那賀町海川字ウエノウチ73	自然人	自然人	2	25	400	有	R1.12.19	有
318	飯口宅の池	さかぐちたくのいけ	那賀郡那賀町海川字ウエノウチ62	自然人	自然人	0.8	23	200	有	R1.12.19	有
319	大溜池	おおためいけ	那賀郡那賀町海川字ウエノウチ11	自然人	自然人	0.8	25	900	有	R1.12.19	有
320	ワカダのため池	わかだのためいけ	那賀郡那賀町木頭南宇字ワカダ42	自然人	自然人	2.1	70	700	有	R1.11.27	有
321	竹内宅のため池	たけうちたくのためいけ	那賀郡那賀町小仁宇字大坪205番地	自然人	自然人	2.2	36	700	有	R1.11.21	有
322	玉田のため池	たまだのためいけ	那賀郡那賀町延野字殿谷175番地	自然人	自然人	2.4	40	500	有	R1.12.12	有
323	森の下ため池	もりのしたためいけ	那賀郡那賀町吉野字森ノ下49番地	自然人	自然人	2	55	800	有	R1.12.12	有
324	藤のため池	かぎのためいけ	那賀郡那賀町木頭助字藤24	那賀郡木頭村	那賀町	2.8	50	500	不要	—	有
325	雨露溜池	うろためいけ	海部郡牟岐町大字中村字清水127	自然人	自然人	3.4	33	1,200	有	R1.11.13	有
326	あかぎの溜池	あかぎのためいけ	海部郡牟岐町大字河内字東平野1792-2	自然人	自然人	5.2	25	4,000	有	R1.11.13	有

4-12 地震後に緊急点検を行う「農業用ダム・農業用ため池」の一覧

通し No	名 称	ふりがな	所在地 市、郡町村名、字、番地等	所有者	管理者	諸 元			農業用ため池		防災重点ため池 選定の有無
						堤高(m)	堤頂長(m)	総貯水量(m ³)	届出の有無	届出年月日	
327	関のため池	せきのためいけ	海部郡牟岐町大字川長字関156	自然人	自然人	4.5	30	2,000	有	R1.11.13	有
328	慶田の池	けいだのいけ	板野郡板野町大坂字東洲 周辺	板野町	板野町	6	53	7,700	不要	—	有
329	馬越3号池	うまごえさんごういけ	板野郡板野町川端字東山田42-1	板野町	板野町	7.5	43	3,600	不要	—	有
330	馬越2号池	うまごえにごういけ	板野郡板野町川端字東山田43、44	板野町	板野町	9	40	7,200	不要	—	有
331	川端池	かわばたいけ	板野郡板野町川端字中谷56-1	板野町	板野町	5.9	48	12,300	不要	—	有
332	中谷1号池	なかたにいちごういけ	板野郡板野町川端字中谷32-1	板野町	板野町	4.3	55	1,800	不要	—	有
333	中谷2号池	なかたににごういけ	板野郡板野町川端字中谷37-1	板野町	板野町	8.4	30	5,000	不要	—	有
334	新中谷3号池	しんなかたにさんごういけ	板野郡板野町川端字中谷	板野町	板野町	6.5	36	2,500	不要	—	有
335	中谷4号池	なかたによんごういけ	板野郡板野町川端字中谷51	板野町	板野町	5.7	39	1,200	不要	—	有
336	中谷5号池	なかたにごういけ	板野郡板野町川端字中谷53	板野町	板野町	5.5	40	1,900	不要	—	有
337	椋原1号池	かしはらいちごういけ	板野郡板野町犬伏字椋原 周辺	板野町	板野町	3.4	43	1,000	不要	—	有
338	馬越の池	うまごえのいけ	板野郡板野町犬伏字馬越	不明	板野町	6.6	68	6,700	不要	—	有
339	虹ヶ谷池	にじがたにいけ	板野郡板野町犬伏字虹ヶ谷13-1	板野町	板野町	13.3	75	17,600	不要	—	有
340	松谷の池	まつたにのいけ	板野郡板野町松谷字日ヶ谷 周辺	板野町	板野町	9.7	66	16,700	不要	—	有
341	キビガ谷の池	きびがたにのいけ	板野郡板野町那東字池ノ奥1 周辺	板野町	板野町	10.3	80	16,900	不要	—	有
342	芦谷山2号池	あしたにやまにごういけ	板野郡板野町川端字権現33	板野町	板野町	4.2	18	500	不要	—	有
343	市田の池	いちだのいけ	板野郡板野町吹田字平山 周辺	板野町	板野町	3.6	75	1,800	不要	—	有
344	長谷1号池	ながたにいちごういけ	板野郡板野町犬伏字長谷5-2 周辺	板野町	板野町	13.8	30	12,000	不要	—	有
345	藤谷1号池	ふじたにいちごういけ	板野郡板野町黒谷字藤谷2 周辺	自然人	自然人	5	24	1,000	有	R1.10.16	有
346	芦谷山1号池	あしたにやまごういけ	板野郡板野町川端字権現34	板野町	板野町	3.3	30	400	不要	—	有
347	芦谷山3号池	あしたにやまさんごういけ	板野郡板野町川端字権現32	板野町	板野町	6.2	14	800	不要	—	有
348	関堀池	せきぼりいけ	板野郡上板町引野字関堀	不明	引野西部用水組合	8.5	50	8,200	有	R1.11.8	有
349	新池	しんいけ	板野郡上板町引野字宮ヶ谷	不明	不明	6.5	50	4,400	無	—	有
350	豊年池	ほうねんいけ	板野郡上板町泉谷字上下段17-1	上板町北岸用土土地改良区	記念泉谷水利組合	9	22	1,500	有	R1.9.27	有
351	宮ヶ谷池	みやがたにのいけ	板野郡上板町神宅字宮ヶ谷4番地	自然人	神宮寺北岸用水組合	13	33	8,800	有	R1.12.17	有
352	明神池	みょうじんいけ	板野郡上板町引野字宮ヶ谷	不明	不明	9.2	35	2,000	無	—	有
353	弥吾池	やごいけ	板野郡上板町神宅字滝ヶ山16-1、6-2	上板町	上板町	5.7	110	8,900	不要	—	有
354	新池	しんいけ	板野郡上板町神宅字祝谷	上板町	上板町	7.6	77	4,700	不要	—	有
355	願成谷池	がんじょうだにのいけ	板野郡上板町神宅字山田46-2	自然人	自然人	8.6	50	3,600	有	R1.8.8	有
356	大池	おおいけ	板野郡上板町神宅字菖蒲谷70	不明	不明	6	70	2,000	無	—	有
357	地獄池	じごくいけ	板野郡上板町泉谷字上下段14-4	上板町北岸用土土地改良区	記念泉谷水利組合	10	12	1,000	有	R1.9.27	有
358	西の池	にしのでいけ	三好郡東みよし町屋間字ミツマサ2-4、12-2、12-3、足代字池添1713-2、1715-2、1716-2、1724、1725	徳島県、自然人	屋間足代土地改良区	5.4	270	35,000	有	R2.12.11	有
359	土井の池	どいのでいけ	三好郡東みよし町足代字タイン2553、2554-3、2565-1、2565-2、2566-2、2567-4、字宮ノ西2848-2、字土井2849-4、2862、字中ノ段ノ	徳島県、自然人	屋間足代土地改良区	5.1	40	3,500	有	R1.12.18	有
360	西庄池	にしじょういけ	三好郡東みよし町西庄字井関161	井関名、安弘名、高木名、住還名、市名	三好南岸土地改良区	4.5	240	27,000	有	R1.12.18	有
361	金川池	かながわいけ	三好郡東みよし町加茂4500	徳島県	三好南岸土地改良区	6.5	220	12,000	有	R1.12.18	有
362	貞広池	さだひろいけ	三好郡東みよし町加茂4611-1、4612、4613、4614、4615-1、4616-1、4617、4618、4619、4620、4621、4622、4623、4624、4625-1、	自然人、加茂西部土地改良区、三好南岸土地改良区	三好南岸土地改良区	7	186	15,000	有	R1.12.18	有
363	黒岩池	くろいわいけ	三好郡東みよし町加茂6260-1、6260-2	自然人	三好南岸土地改良区	9.2	34	4,000	有	R1.12.18	有
364	大師池	たいしいけ	三好郡東みよし町加茂6052-1、6052-2	自然人	西町用水組合	5.2	20	1,000	有	R1.12.25	有
合計	364										防重 364

4-13 保安林配備一覧表

(1) 民有保安林配備現況表

令和5年3月31日 現在

区分	市町村	水源かん養保安林		土砂流出防備保安林 土砂崩壊防備保安林		その他防災保安林		計	
		箇所数	面積(ha)	箇所数	面積(ha)	箇所数	面積(ha)	箇所数	面積(ha)
東部 (徳島)	徳島市	2	18	12	86	1	1	15	105
	鳴門市	4	154	99	1,044	12	20	115	1,218
	小松島市					3	2	3	2
	勝浦町	9	1,614	23	57			32	1,671
	上勝町	71	5,275	104	160			175	5,435
	佐那河内村	6	347	36	48			42	395
	石井町	2	20					2	20
	神山町	37	1,779	386	996			423	2,775
	松茂町					1		1	0
	板野町	1	6	36	214			37	220
	上板町	14	204	38	418			52	622
小計	146	9,417	734	3,023	17	23	897	12,463	
東部 (吉野川)	吉野川市	43	556	214	424	2	1	259	981
	阿波市	48	3,752	246	1,767			294	5,519
	小計	91	4,308	460	2,191	2	1	553	6,500
南部 (美波)	美波町	24	2,132	21	276	9	7	54	2,415
	牟岐町	17	1,207	13	58			30	1,265
	海陽町	101	11,893	115	936	6	30	222	12,859
	小計	142	15,232	149	1,270	15	37	306	16,539
南部 (那賀)	阿南市	9	516	15	56	18	74	42	646
	那賀町	241	26,491	319	2,156	6	131	566	28,778
	小計	250	27,007	334	2,212	24	205	608	29,424
西部 (美馬)	美馬市	97	5,756	816	2,528	16	31	929	8,315
	つるぎ町	40	1,747	337	572	5	6	382	2,325
	小計	137	7,503	1,153	3,100	21	37	1,311	10,640
西部 (三好)	三好市	220	16,517	896	2,275	6	76	1,122	18,868
	東みよし町	32	1,514	269	906		13	301	2,433
	小計	252	18,031	1,165	3,181	6	89	1,423	21,301
合計	1,018	81,498	3,995	14,977	85	392	5,098	96,867	

※その他（飛砂防備、暴風、水害防備、潮害防備、干害防備）

(2) 国有保安林配備現況表

令和5年3月31日 現在

区分	市町村	水源かん養保安林		土砂流出防備保安林 土砂崩壊防備保安林		国有(ha)	官有(ha)	計
		国有(ha)	官有(ha)	国有(ha)	官有(ha)			
東部 (徳島)	徳島市					0	0	0
	鳴門市					0	0	0
	小松島市					0	0	0
	勝浦町		2			0	2	2
	上勝町					0	0	0
	佐那河内村		7			0	7	7
	石井町					0	0	0
	神山町	415				415	0	415
	松茂町					0	0	0
	板野町					0	0	0
	上板町					0	0	0
小計	415	9	0	0	415	9	424	
東部 (吉野川)	吉野川市					0	0	0
	阿波市		249			0	249	249
	小計	0	249	0	0	0	249	249
南部 (美波)	美波町		20			0	20	20
	牟岐町					0	0	0
	海陽町	557	605	28		557	633	1,190
	小計	557	625	0	28	557	653	1,210
南部 (那賀)	阿南市							
	那賀町	3,774	592	78		3,852	592	4,444
	小計	3,774	592	78	0	3,852	592	4,444
西部 (美馬)	美馬市	558	73	74		632	73	705
	つるぎ町	1,738				1,738	0	1,738
	小計	2,296	73	74	0	2,370	73	2,443
西部 (三好)	三好市	8,796	463	197		8,993	463	9,456
	東みよし町		128			0	128	128
	小計	8,796	591	197	0	8,993	591	9,584
合計	15,838	2,139	349	28	16,187	2,167	18,354	

※その他（飛砂防備、暴風、水害防備、潮害防備、干害防備）

4-14 海岸保全区域一覧表

(国土交通省水管理・国土保全局所管分)

平成24.3.31現在

沿岸名	海岸名	所在地	地区名	地先名	保全区域指定済延長		告示番号	
					(m)	指定年月日		
讃岐阿波	鳴門	鳴門市	北灘	大須	270	S49.05.21	341	
			〃	鳥ヶ丸	560	S33.02.28	84	
			〃	大浦	175	〃	〃	
			〃	粟田	1,088	〃	〃	
			〃	櫛木	635	〃	〃	
			瀬戸	堂の浦	557	S42.12.01	858	
			〃	小池	115	S42.12.05	868	
			鳴門	高島	1,760	H11.09.17	635	
	三ツ石		674	H01.03.07	191			
紀伊水道西	鳴門	鳴門市	鳴門	福池	250	S41.12.27	811	
			〃		3,080	S33.02.28	84	
	鳴門	松茂町	松茂		2,699	H22.06.07	328	
	徳島	徳島市	川内	小松	758	S36.11.15	540	
	小松島	小松島市	坂野		3,320	S33.02.28	83	
	那賀川	阿南市	今津		3,115	H20.03.28	164	
	富岡		見能林		600	H12.04.07	305	
	橘		椿	西大江		160	S34.11.19	548
			〃	大江		376	S33.02.28	84
			〃	那波江		426	〃	〃
			〃	小島		390	〃	〃
			〃	尻杭		410	〃	〃
	〃	船瀬		310	〃	〃		
〃	蒲生田		810	〃	〃			
海部灘	由岐	美波町	阿部	大井	135	S34.11.19	548	
			木岐	山座	150	〃	〃	
	日和佐		山河内	外牟井	150	S43.11.08	789	
			〃	明丸	190	S36.11.15	540	
	牟岐	牟岐町	灘	浜辺	540	S34.11.19	548	
			牟岐浦	馬地	460	〃	〃	
			〃	出羽島	492	〃	〃	
			内妻		1,395	R06.11.15	540	
	海南	海陽町	海老ヶ池		3,008	S41.12.27	812	
			大里	松原	2,470	〃	84	
	宍喰			(那佐)		1,975	〃	〃
				(宍喰浦)		1,810	〃	〃
		宍喰浦	金目	360	S36.11.15	540		
	〃	竹ヶ島	45	S34.11.19	548			
計				36	35,718			

海岸保全区域一覽表（国土交通省港湾局所管分）

平成25.2.1現在

沿岸名	海岸名	地区名	所在地	保全区域指定済延長		告示番号	
				(m)	指定年月日		
讃岐阿波	折野港	大須	鳴門市	1,021.0	H11.05.21	366	
		北灘西	〃	1,624.0	H23.03.25	174	
		折野	〃	188.0	S41.03.31	190	
		折野中	〃	741.0	S57.06.25	466	
		折野東	〃	1,396.0	H03.08.23	545	
紀伊水道西	撫養港	鳴門	〃	1,850.0	S59.12.21	811	
		高島	〃	4,620.0	S33.08.19	380	
		岡崎里浦	〃	5,446.0	H22.04.21	213	
		桑島瀬戸	〃	5,592.0	H25.05.01	248	
	粟津港	里浦	〃	1,800.0	S51.03.31	241	
		豊久	松茂町	583.0	H19.12.21	969	
	今切港	松茂	〃	788.0	S59.08.28	554	
		川内	徳島市	1,306.0	S54.11.02	962	
	徳島小松島港	徳島(沖洲)	徳島(沖洲)	〃	2,370.5	S41.03.31	190
			徳島(津田)	〃	1,222.2	〃	〃
			大神子	〃	585.0	〃	〃
			小神子	〃	370.0	〃	〃
			小松島(港口)	小松島市	4,365.0	〃	〃
			横須金磯(横須)	〃	1,285.5	S63.08.09	561
			金磯(弁天前)	〃	891.5	S41.03.31	190
			金磯(赤石)	〃	4,367.1	S48.05.22	347
			坂野(坂野)	〃	1,577.0	S41.03.31	190
			和田島(和田島)	〃	3,636.6	H16.09.24	895
	中島港	平島	阿南市	1,362.0	H01.02.03	71	
	富岡港	辰己	〃	720.0	S60.06.07	513	
		豊益畷	〃	1,516.0	S45.02.17	90	
	橋港	橋東	橋東	〃	7,860.0	H11.05.18	356
			橋西	〃	1,140.5	H18.10.24	1159
			鶴	〃	1,920.0	S33.08.19	380
			袴傍示西	〃	1,920.0	〃	〃
			袴傍示東	〃	1,131.0	〃	〃
			小勝島	〃	2,080.0	〃	〃
			椿地	〃	2,050.0	〃	〃
			高島	〃	470.0	S41.03.31	190
	海部灘	日和佐港	戎	美波町	570.0	H20.09.30	569
弁財天			〃	1,359.0	S54.11.02	962	
恵比須浜			〃	388.0	S59.10.23	670	
大浜			〃	698.2	S33.08.19	380	
浅川港		鯖瀬	鯖瀬	海陽町	273.0	〃	〃
			海老ヶ池	〃	402.0	H12.03.24	222
			五反田	〃	98.0	S33.08.19	380
			浅川浦南	〃	1,578.8	R03.02.19	108
			栗の浦	〃	492.0	H12.03.24	222
			大砂	〃	1,032.0	S51.03.31	241
			天神前	〃	223.6	R03.02.19	108
那佐港		那佐	〃	3,317.0	S33.08.19	380	
計		46	80,226.5				

海岸保全区域一覽表(水産庁所管分)

平成23.3.1現在

沿岸名	漁港海岸名	所在地	保全区域指定済延長		告示番号
			(m)	指定年月日	
讃岐阿波	碁の浦	鳴門市	520	S34.07.30	360
	三津	〃	810	〃	〃
	大浦	〃	1,750	〃	〃
	粟田	〃	790	〃	〃
	櫛木	〃	825	〃	〃
	日出	〃	2,510	〃	〃
	瀬戸	〃	5,672	〃	〃
	室	〃	770	〃	〃
	撫佐	〃	1,790	〃	〃
	亀浦	〃	914	〃	〃
紀伊水道西	土佐泊	〃	800	〃	〃
	今津	阿南市	165	S33.02.28	83
	大潟	〃	2,818	S34.07.30	360
	後戸	〃	900	〃	〃
	小杭	〃	776	〃	〃
	曲	〃	110	〃	〃
	椿泊	〃	6,394	〃	〃
	中林	〃	1,550	〃	〃
	伊島	〃	300	〃	〃
海部灘	伊座利	美波町	270	〃	〃
	由岐	〃	4,838	〃	〃
	恵比須浜	〃	2,190	〃	〃
	牟岐	牟岐町	959	〃	〃
	出羽島	〃	320	〃	〃
	鞆奥	海陽町	943	S61.02.07	〃
	宍喰	〃	334	H06.01.21	44
計		26	40,018		

海岸保全区域一覽表(農林水産省農村振興局所管分)

平成20.8.1現在

沿岸名	海岸名	所在地	地区名	地先名	保全区域指定済延長		告示番号	
					(m)	指定年月日		
讃岐阿波	鳴門	鳴門市	横山	-	1,370	S42.04.18	281	
紀伊水道西	那賀川	阿南市	平島	-	2,000	S33.02.28	84	
		〃	椿	小島(楠ヶ浦)				
	橘	〃	〃	〃	小島(小島)	390	S33.02.28	84
		〃	〃	〃	尻杭	410	S33.02.28	84
		〃	〃	〃	船瀬	310	S33.02.28	84
		〃	〃	〃	蒲生田	810	S33.02.28	84
伊島	〃	野尾辺	-	497	S36.11.15	541		
海部灘	宍喰	海陽町	竹ヶ島	-	212	S42.04.18	281	
計				9	5,999			

4-15 海岸保全事業の経緯

(単位：百万円)

年度	昭和 34	35	36	37	38	39	40	41	42	43	44	45	46	47
建設省		3.0	18.0	42.0	52.0	66.2	64.0	78.0	100.2	90.7	100.7	114.7	169.6	245.1
運輸省	34.4	11.5	430.0	58.4	46.7	10.0	8.3	15.3	48.1	81.7	206.6	212.8	294.5	346.5
水産庁		9.0	52.3	27.6	26.3	39.2	60.8	28.0	33.6	46.0	43.6	54.2	62.8	56.7
計	34.4	23.5	500.3	128.0	125.0	115.4	133.1	121.3	181.9	218.4	350.9	381.7	526.9	648.3
年度	48	49	第1次合計	50	51	52	53	54	55	第2次合計	56	57	58	59
建設省	186.1	199.4	914.9	207.2	244.0	285.0	358.0	387.0	380.0	1,654.0	380.0	386.0	388.0	388.0
運輸省	370.0	358.2	1,582.0	550.0	555.0	768.0	1,167.0	1,175.2	1,209.7	4,874.9	1,150.1	1,149.1	1,118.6	1,097.3
水産庁	60.2	68.3	302.2	29.0	42.0	58.0	82.0	115.0	123.4	420.4	171.5	172.0	175.5	165.7
計	616.3	625.9	2,799.1	786.2	841.0	1,111.0	1,607.0	1,677.2	1,713.1	6,949.3	1,701.6	1,707.1	1,682.1	1,651.0
年度	60	第3次合計	61	62	63	平成 元	2	第4次合計	3	4	5	6	7	第5次合計
建設省	388.0	1,930.0	401.0	482.8	463.0	483.0	483.0	2,312.8	502.0	648.0	759.0	593.0	767.0	3,269.0
運輸省	1,077.6	5,592.7	1,122.0	1,158.5	1,135.9	1,112.6	1,108.0	5,637.0	1,119.7	1,327.0	1,634.0	1,391.0	1,890.2	7,361.9
水産庁	94.5	779.2	145.0	211.0	182.0	202.0	208.0	948.0	212.0	242.0	278.0	228.0	338.5	1,298.5
計	1,560.1	8,301.9	1,668.0	1,852.3	1,780.9	1,797.6	1,799.0	8,897.8	1,833.7	2,217.0	2,671.0	2,212.0	2,995.7	11,929.4
年度	8	9	10	11	年度	12	13	14	15	16	17	18	19	20
建設省	644.5	583.0	729.0	723.0	河川局	739.4	825.0	474.0	440.0	440.0	436.0	403.0	363.0	322.0
運輸省	1,451.2	1,446.0	1,777.0	1,392.0	港湾局	1,568.0	991.0	661.0	759.0	880.4	852.0	694.9	352.6	300.0
水産庁	252.5	212.0	336.0	364.4	水産庁	509.6	381.0	333.7	300.0	446.3	449.3	450.0	310.0	200.0
計	2,348.2	2,241.0	2,842.0	2,479.4	計	2,817.0	2,197.0	1,468.7	1,499.0	1,766.7	1,737.3	1,547.9	1,025.6	822.0
年度	21	22	23	24	25	26	27	28	29	30	令和 元	2	3	
河川局	670.0	260.0	250.0	490.0										
港湾局	300.0	172.0	181.3	695.0	596.8	356.0	462.0	327.2	375.5	714.6	799.9	1,325.2	351.7	
水産庁	278.0	212.0	144.0											
計	1,248.0	644.0	575.3											

4-16 建築基準法による災害危険区域一覧表

平成25年3月31日現在

番 号	所 在 地	区 域 名	指 定 年 月 日	告 示 番 号
1	神 山 町	府 殿	S50. 2. 7	93
2	美馬市(旧穴吹町)	下 森	S54. 2. 13	105
3	〃	左 手・四 合 地	〃	〃
4	〃	鍵 掛	〃	〃
計		4		

※ 上記以外に「急傾斜地の崩壊による災害の防止に関する法律」(昭和44年法律第57号)第3条第1項の規定により規定された急傾斜地崩壊危険区域についても、災害危険区域として指定されています。

4-17 県雨量観測所(テレメーター)一覧表

付表-1 徳島県水防情報伝達システム接続 雨量観測所(テレメーター) 一覧表

1/2

観測所名	水系名	流域河川	所在地	所管等	備考
トクシマチョウシヤ 徳島庁舎	東 部 県 土 整備局(徳島)		徳島市南末広町6-36	東 部 県 土 整備局(徳島)	
ショウホウジ 正法寺	吉野川	正法寺川	板野郡藍住町奥野東中須125地先	〃	
ヒロノ 広野	〃	鮎喰川	名西郡神山町阿野字広野154-1	〃	
ヨイ 寄井	〃	〃	名西郡神山町神領字川北2-1	〃	
ミヤマエ 宮前	〃	園瀬川	名東郡佐那河内村下字中辺71-1	〃	
ホク 法花	〃	〃	徳島市八万町式丈5-1	〃	
タツエ 立江	立江川	立江川	小松島市立江町字清水189-1	〃	
チアイ 落合	勝浦川	勝浦川	勝浦郡上勝町落合	〃	(ダム)
マキ 正木	〃	〃	勝浦郡上勝町正木字藤の内18-2	〃	(ダム)
オカズラ 雄中面	〃	〃	勝浦郡上勝町大字生実字百合出尾	〃	(ダム)
トノコウチ 殿川内	〃	〃	勝浦郡上勝町殿川内	〃	(ダム)
ヨコセ 横瀬	〃	〃	勝浦郡勝浦町大字久国鴻畑地	〃	
ヤシ 八重地	〃	旭川	勝浦郡上勝町大字旭字西中29-2	〃	(ダム)
ナルチョウシヤ 鳴門庁舎	東 部 県 土 整備局(鳴門)		鳴門市撫養町立岩字七枚128	〃	
オタニカワリ 大谷川	吉野川	大谷川	板野郡松茂町中喜来字中瀬堤外15-9	〃	
アナンチョウシヤ 阿南庁舎	南部総合 (阿南)		阿南市富岡町あ王谷46	南部総合 (阿南)	
アヲノ 新野	那賀川	桑野川	阿南市新野町秋山350-5	〃	
フクイダム 福井ダム	福井川	福井川	阿南市福井町鉦打	〃	(ダム)
カモダニ 加茂谷	那賀川	那賀川		〃	IoT雨量計にて 仮運用中
ナカチョウシヤ 那賀庁舎	南部総合 (那賀)		那賀郡那賀町吉野字弥ハカヘ64-1	南部総合 (那賀)	
ヤリト 槍戸	那賀川	坂州木頭川	那賀郡那賀町岩倉字シモアレ28-9	国交省	(ダム)
ナコノセ 名古ノ瀬	〃	〃	那賀郡那賀町掛盤字保木山7	〃	(ダム)
カヤスガチ 長安口	〃	那賀川	那賀郡那賀町長安字向イ22-1	〃	(ダム)
カガチ 川口	〃	〃	那賀郡那賀町吉野字イヤ谷72-1	企業局	(ダム)
コタニ 小谷	宍喰川	広岡川	海部郡海陽町小谷字落合106	南部総合 (美波)	

観測所名	水系名	流域河川	所在地	所管等	備考
ミチヨウシヤ 美波庁舎	南部総合 (美波)		海部郡海陽町奥河内字弁財天17-1	南部総合 (美波)	
ツキノ 月輪	日和佐川	日和佐川	海部郡海陽町西河内字大久保	〃	
ムギ 牟岐	牟岐川	牟岐川	海部郡海陽町中村字本村47-2	〃	
カガセ 寒ヶ瀬	海部川	海部川	海部郡海陽町平井字寒ヶ瀬115	〃	
コノ 神野	〃	〃	海部郡海陽町神野字七川1-1	〃	
オウラ 奥浦	〃	〃	海部郡海陽町奥浦字鹿ヶ谷3-1	〃	
シクイ 宍喰	宍喰川	宍喰川	海部郡海陽町大字宍喰浦中角1-1	〃	
ヨシノカヲウシヤ 吉野川庁舎	東 部 県 土 整備局(吉野川)		吉野川市川島町大字宮島字南中須	東 部 県 土 整備局(吉野川)	
タイ 平	吉野川	川田川	吉野川市美郷字張410-7	〃	
ノハラ 野田原	〃	日開谷川	阿波市市場町日開谷字野田原	〃	
シジヨウ 七条	〃	宮川内谷川	板野郡上板町西分字溝尻8-3地先	〃	
ミカノウチ 宮川内	〃	〃	阿波市土成町宮川内字平間	〃	(ダム)
カミヤ 上畑	〃	〃	阿波市土成町宮川内字上畑75-16	〃	(ダム)
ミチヨウシヤ 美馬庁舎	西部総合 (美馬)		美馬市脇町大字猪尻建神社下南	西部総合 (美馬)	
ミヨチヨウシヤ 三好庁舎	西部総合 (三好)		三好市池田町字マチ2415	西部総合 (三好)	
カモ 加茂	吉野川	加茂谷川	三好郡東みよし町加茂1621-3 地先	〃	

参考 IoT雨量計一覧表

観測所名	水系名	流域河川	所在地	所管等	備考
カモタニ 加茂谷	那賀川	那賀川	徳島県阿南市加茂町南不け1	南部総合 (阿南)	

4-18 県水位観測所(テレメーター)一覧表

付表-2 (1) 徳島県水防情報伝達システム接続 水位観測所(テレメーター) 一覧表

1/4

観測所	河川名	所属	所在地	量水標 管理者	水 位				
					水防団待機	氾濫注意	避難判断	氾濫危険	堤防高
カサ ^カ 春日	飯尾川	徳島県	徳島市春日町字宝野2 7-1	東 部 県 土 整備局(徳島)	2.4	3.1	3.1	3.4	4.1
イガ ^ワ 飯尾川	"	"	徳島市不動北町	"					
イガ ^ワ イニヒシ 飯尾川第二種門	"	"	徳島市春日町宝野地先	"					
スミ ^ノ 角ノ瀬	"	"	徳島市国府町東黒田字 鐘場	"					
ヒロ 広野	鮎喰川	"	名西郡神山町阿野字広 野154-1	"	2.6	3.9			7.0
ヨイ 寄井	"	"	名西郡神山町神領字川 北2-1	"	3.7	4.7			7.2
ユウ ^タ 入田	"	"	徳島市入田町春日13 7-1	"					
カミ ^イ 上鮎喰	"	"	徳島市鮎喰町2丁目1 18-2	"	4.1	5.8	5.8	6.5	9.4
キヤ ^ウ 北矢三	"	"	徳島市北矢三町3丁目 1232番2地先	"					
テラ ^ニ 寺谷	嵯峨川	"	佐那河内村下寺谷	"					
ショウ ^ウ 正法寺	正法寺川	"	板野郡藍住町奥野東中 須125	"	1.2	1.8			2.9
キナ ^マ 沖ノ島	榎瀬江湖川	"	徳島市川内町鈴江西 金岡排水機場	"					
ミヤ ^エ 宮前	園瀬川	"	名東郡佐那河内村下字 中辺71-1	"					
ヤマ ^{カミ} 山上	"	"	徳島市上八万町上中筋 953-1	"	1.3	2.0	2.0	3.3	3.8
ホク ^ケ 法花	"	"	徳島市八万町式丈5- 1	"	2.5	3.2	4.4	4.8	6.7
ツメ ^カ 冷田川	冷田川	"	徳島市八万町沖須賀6 3	"					
シヨウ ^ク ケンバシ 丈六円橋	多々羅川	"	徳島市丈六町小谷20 番地の11	"					
タラ ^カ 多々羅川	"	"	徳島市新浜本町2丁目 3-57-2地先	"					
シマ ^チ 新町	新町川	"	徳島市新町橋1丁目4 番地先	"	2.2	2.5			4.2
カン ^ダ セ 神田瀬	神田瀬川	"	小松島市小松島町字馬 場本12-1	"					
シホ ^ウ カ ^ワ 芝生川	芝生川	"	小松島市金磯町8	"					
シホ ^リ カ 新堀川	新堀川	"	小松島市小松島町字馬 場ノ本12-3地先	"					
トヨ ^モ ト ^カ 豊ノ本川	豊ノ本川	"	小松島市中郷町字大瀬 町1-19地先	"					
タヱ 立江	立江川	"	小松島市立江町字清水 184-1	"					
タヱ ^カ 立江川	"	"	小松島市赤石町浜ノ町 40	"					

観測所	河川名	所属	所在地	量水標 管理者	水 位				
					水防団待機	氾濫注意	避難判断	氾濫危険	堤防高
ゲンジバシ 源氏橋上	田野川	徳島県	小松島市田野町字赤石 北53-4	東部県土 整備局 (徳島)					
タカワ 田野川	〃	〃	小松島市金磯町14	〃					
マカワ 太田川	太田川	〃	小松島市和田島町松田 新田37-14	〃					
トクメ 徳命	前川	〃	板野郡藍住町徳命字前 須東10-4	〃					
ヨセ 横瀬	勝浦川	〃	勝浦郡勝浦町棚野字北 川原	〃	2.0	3.0	3.6	4.2	7.2
キノ 沖野	〃	〃	徳島市飯谷町2-1	〃					
エダ 江田	〃	〃	小松島市江田町中須賀 地先	〃	2.4	3.4	4.1	4.7	6.7
チアイ 落合	〃	〃	勝浦郡上勝町落合	〃					
カ 多家良	八多川	〃	徳島市多家良町小路地 10番地	〃					
ウベガ 打樋川	打樋川	〃	徳島市論田町新開66 -122地先	〃					
ヨシガ 吉永	新池川	〃	鳴門市大津町吉永4番 地越地先	〃	1.0	1.3	1.3	1.5	2.2
シンガ 新池川	〃	〃	鳴門市撫養町南浜字東 浜番外28番地先	〃					
オシ 大代	大代谷川	〃	鳴門市大津町大代字大 道572-6	〃					
オカガ 大坂谷	大坂谷川	〃	板野郡板野町大寺字王 子57-5	〃					
クダ 黒谷	黒谷川	〃	板野郡板野町大寺字苅 辺裏190-2	〃					
オカガ 大谷川	大谷川	〃	板野郡松茂町中喜来字 中瀬堤外15-9	〃					
オカ 大谷	〃	〃	鳴門市大麻町大谷字東 山谷41-9	〃					
セ 瀬戸	明神川	〃	鳴門市瀬戸町明神字上 本城252	〃					
モシヨ 下ノ庄	宮川内谷川	〃	板野郡板野町下庄字栄 寿44-1地先	〃					
ウチバ 内田橋	桑野川	〃	阿南市山口町前山田5 8-1地先	南部総合 (阿南)	2.8	3.7	4.0	4.7	6.5
アラ 新野	〃	〃	阿南市新野町秋山35 0-5	〃	1.3	2.0	2.0	3.1	3.9
リッキ 和食 (県)	那賀川	〃	那賀郡那賀町大字和食 字町144-2	南部総合 (那賀)	T.P. 46.3	T.P. 47.8	T.P. 47.8	T.P. 49.3	
オシ 大西	福井川	〃	阿南市福井町大西42 -2	南部総合 (阿南)	2.1	2.7	2.7	3.3	6.0
デジマ 出島川	出島川	〃	阿南市那賀川町中島1 558-1地先	〃					
ウベ 打樋	打樋川	〃	阿南市津ノ峰町長浜地 先	〃					

観測所	河川名	所属	所在地	量水標 管理者	水位				
					水防団待機	氾濫注意	避難判断	氾濫危険	堤防高
カマエダニ 加茂前谷	椿川	徳島県	阿南市椿町黒田49番地7	南部総合 (阿南)					
カヤカワ 苅屋川	苅屋川	〃	阿南市那賀川町芳崎494番地	〃					
ツキノ 月輪	日和佐川	〃	海部郡美波町西河内字大久保	南部総合 (美波)	2.6	3.3	3.3	3.7	6.0
ノボリ 登り	北河内谷川	〃	海部郡美波町北河内字登り226-3	〃					
センバガチハシ 千羽口橋	奥潟川	〃	海部郡美波町奥河内字弁才天186-8	〃					
オカガタ 奥潟	〃	〃	海部郡美波町奥河内字櫛ヶ谷	〃	ポンプ操作条件による				
ムギ 牟岐	牟岐川	〃	海部郡牟岐町中村字本村47-2	〃	〃				
シクイ 穴喰	穴喰川	〃	海部郡海陽町大字穴喰浦中角1-1	〃	〃				
ムギハシ 牟岐橋	牟岐川	〃	海部郡牟岐町大字河内字東川又1748-1	〃					
コノ 神野	海部川	〃	海部郡海陽町神野字七川1-1	〃	2.7	4.1			7.6
タ 多良	〃	〃	海部郡海陽町多良	〃	2.7	3.3	5.1	5.5	7.0
アカマツユウヤ 赤松中央	赤松川	〃	海部郡美美波町赤松字野田72番2	〃					
ゼンソウカワ 善蔵川	善蔵川	〃	海部郡海陽町大里字下中洲26-7	〃					
ヒビハラ 日比原	穴喰川	〃	海部郡海陽町日比原	〃	2.1	2.3	2.6	3.1	
ヒカゲニ 日開谷	日開谷川	〃	阿波市市場町市場字岸ノ下	東 部 県 土 整備局(吉野川)	2.0	2.8			3.8
クマニ 熊谷	熊谷川	〃	阿波市吉野町柿原字シノ原382-5	〃					
カワ 川田	川田川	〃	吉野川市山川町字村雲171-1	〃	1.8	2.6	3.1	3.7	5.4
クムラ 桑村	桑村川	〃	吉野川市川島町桑村字風呂谷	〃					
ウシノマ 牛島	江川	〃	吉野川市鴨島町大字牛島字中開東	〃	1.3	1.7	2.1	2.8	3.1
カミウラ 上浦	飯尾川	〃	名西郡石井町高川原字関147-5	〃	1.5	2.0	2.3	2.6	
カノ 加茂野	〃	〃	名西郡石井町高川原字加茂野	〃	1.5	2.0	2.1	2.3	
アハ 相坂	宮川内谷川	〃	阿波市土成町宮川内字相坂	〃					
シカミヤ 下上畑	〃	〃	阿波市土成町宮川内字上畑	〃					
シジヨウ 七条	宮川内谷川	〃	板野郡上板町七条字挽木	〃	1.5	2.5	2.5	3.5	5.9
カシマ 鴨島	江川	〃	吉野川市鴨島町鴨島字知恵島境873-4	〃					

観測所	河川名	所属	所在地	量水標 管理者	水位				
					水防団待機	氾濫注意	避難判断	氾濫危険	堤防高
ガクマ 学島	学島川	徳島県	吉野川市川島町学字辻	東 部 県 土 整備局(吉野川)					
ほたる	ほたる川	〃	吉野川市山川町堤外	〃	1.3	1.7	1.7	2.2	3.1
イハカワ 岩谷川	岩谷川	〃	吉野川市山川町大塚	〃					
サダミツ 貞光	貞光川	〃	美馬市つるぎ町字前田 53-14	西部総合 (美馬)	2.2	3.0	3.0	3.8	4.8
アナブキ 穴吹	穴吹川	〃	美馬市穴吹町字市の下 8番	〃	1.9	2.9			4.0
クヤマ 口山	〃	〃	美馬市穴吹町口山字丸 山450番地先	〃					
タガ 棚田	曾江谷川	〃	美馬市脇町字赤谷22 5-18	〃	1.0	1.3			3.8
ハダ 半田	半田川	〃	美馬市つるぎ町半田田 井	〃					
カモ 加茂	加茂谷川	〃	三好郡東みよし町加茂 1621-2地先	西部総合 (三好)	1.7	2.4			4.3
ウマジ 馬路	馬路川	〃	三好市池田町馬路陰ノ 前8番3	〃					
イウチダニ 井ノ内谷	井ノ内谷川	〃	三好市井川町垢射61 50-4	〃					

観測所	河川名	所属	所在地	量水標 管理者	水位				
					水防団待機	氾濫注意	避難判断	氾濫危険	堤防高
イタノハシ 飯谷橋	勝浦川	徳島県	徳島市飯谷町【飯谷橋】	東 部 県 土 整備局(徳島)					
カキタカシ 川北東橋	園瀬川	〃	徳島市上八万町【川北東橋】	〃					
カミナキタ 川南北橋	冷田川	〃	徳島市上八万町【川南北橋】	〃					
タカラカハシ 多々羅川橋	多々羅川	〃	徳島市大松町下野神【多々羅川橋】	〃					
ニシホハシ 西堀橋	西大堀川	〃	徳島市国府町日開【西堀橋】	〃					
ショウハシ 菖蒲橋	芝生川	〃	小松島市芝生町字横須【菖蒲橋】	〃					
シンボハシ 新堀橋	新堀川	〃	小松島市中郷町字西野【新堀橋】	〃					
イナダハシ 生名谷橋	生名谷川	〃	勝浦町大字沼江【生名谷橋】	〃					
アノハシ 阿野橋	鮎喰川	〃	徳島市神山町阿野【阿野橋】	〃					
スワハシ 諏訪橋	前川	〃	板野郡藍住町奥野字前川【諏訪橋】	〃					
オタナカハシ 大谷川橋	大谷川	〃	鳴門市大麻町牛屋島【大谷川橋】	〃					
オハラ 大原	打樋川	〃	徳島市大原町長尾29-3付近	〃					
ヨシダハシ 吉田橋	八多川	〃	徳島市多家良町吉田【吉田橋】	〃					
ヘイセイハシ 平成橋	立江川	〃	小松島市立江町字塩瀬【平成橋】	〃					
シンフジカハシ 新藤川橋	藤川	〃	上勝町大字正木字中津【新藤川橋】	〃					
フルマチオハシ 古町大橋	宮川内谷川	〃	板野町大寺【古町大橋】	〃					
ハルノハシ 萩原団地1号歩道橋	樋殿谷川	〃	鳴門市大麻町萩原【萩原団地1号橋歩道橋】	〃					
カモシマ 鴨島中央橋	飯尾川	〃	吉野川市鴨島町上下島【鴨島中央橋】	東 部 県 土 整備局(吉野川)					
ショウジハシ 庄司橋	川田川	〃	吉野川市山川町旗見【庄司橋】	〃					
アヲエオハシ 阿波麻植大橋	吉野川	〃	吉野川市川島町三ッ島字新田【阿波麻植大橋】	〃					
ミキキタハシ 御幸ノ北橋	指谷川	〃	阿波市土成水田【御幸ノ北橋】	〃					
キタノハシ 北二条第1号橋	熊谷川	〃	阿波市吉野町柿原【北二条第1号橋】	〃					
タメロハシ 為老橋	渡内川	〃	石井町石井字石井【為老橋】	〃					
ゴシヨハシ 御所地橋	飯尾川	〃	石井町浦庄字国実【御所地橋】	〃					
ヒシヤハシ 潺東2号橋	鶯谷川	〃	市場町伊月字潺200-1地先【潺東2号橋】	〃					

観測所	河川名	所属	所在地	量水標 管理者	水位				
					水防団待機	氾濫注意	避難判断	氾濫危険	堤防高
ナカカワハラシ 中河原橋	五明谷川	徳島県	阿波町中川原151-5地 先尾【中河原橋】	東 部 県 土 整備局(吉野川)					
ヒキフネバシ 引舟橋	打樋川	〃	阿南市見能林町【引舟 橋】	南部総合 (阿南)					
コモウバシ 古毛橋	福井川	〃	阿南市福井町古毛【古 毛橋】	〃					
シンシカクバシ 新西方橋	岡川	〃	阿南市長生町西方【新 西方橋】	〃					
サリオハシ 十八女大橋	那賀川	〃	阿南市那賀川町十八女 町宮ノ前【十八女大 橋】	〃					
オツダバシ 大津田橋	大津田川	〃	阿南市長生町大津田 【大津田橋】	〃					
オハシ 大橋	畑田川	〃	阿南市下大野町大橋	〃					
クマダニオハシ 熊谷大橋	熊谷川	〃	阿南市熊谷町秋葉下 【熊谷大橋】	〃					
アキ 青木	三谷川	〃	阿南市見能林町青木	〃					
イズハラバシ 出原橋	那賀川	〃	那賀町木頭出原【出原 橋】	南部総合 (那賀)					
ワジギハシ 和食橋	中山川	〃	那賀町和喰郷字八幡原 【和食橋】	〃					
ハラケノハシ 原ヶ野橋	日和佐川	〃	美波町西川内字原ヶ野 【原ヶ野橋】	南部総合 (美波)					
カヒロオハシ 上広岡橋	広岡川	〃	海陽町芥附字芥附141 地先【上広岡橋】	〃					
アウリオハシ 相川大橋	海部川	〃	海陽町相川字中野【相 川大橋】	〃					
フトウハシ 不動橋	母川	〃	海陽町野江字中澤【不 動橋】	〃					
ヤスイバシ 安井橋	坂瀬川	〃	海陽町尾崎八山147地 先【安井橋】	〃					
マエダシバシ 前田新橋	善藏川	〃	海陽町大里字尾野鼻 【前田新橋】	〃					
テスライモン 手摺水門	浦上川	〃	海陽町浅川【手摺水 門】	〃					
ヒラバシ 日浦橋	相川	〃	海陽町相川字柱野【日 浦橋】	〃					
トイタニシ 土井谷橋	土井谷川	〃	美馬市脇町字拝原【土 井谷橋】	西部総合 (美馬)					
シロノハシ 城の谷橋	城の谷川	〃	美馬市脇町大字脇町 【城の谷橋】	〃					
マイカシマ 舞中島	明蓮川	〃	美馬市穴吹町三島字舞 中島【市道橋】	〃					
ホタルハシ 蛍橋	貞光川	〃	つるぎ町一字字赤松 【蛍橋】	〃					
ワダバシ 和田橋	半田川	〃	つるぎ町半田字西久保 【和田橋】	〃					
テンジンバシ 天神橋	穴吹川	〃	美馬市穴吹町口山字初 草【天神橋】	〃					

観測所	河川名	所 属	所 在 地	量水標 管理者	水 位				
					水防団待機	氾濫注意	避難判断	氾濫危険	堤防高
ミカネシ 光兼橋	白川谷川	徳島県	三好市山城町光兼【光 兼橋】	西部総合 (三好)					
ヤカゲタニカワレモン 山陰谷川樋門	山口谷川	〃	東三好町中庄【山陰谷 川樋門】	〃					
ハククラハシ 箸蔵橋	鮎苦谷川	〃	三好市州津【箸蔵橋】	〃					

第5 危険物等に関する資料

5-1 危険物大量貯蔵取扱事業所一覧表

(第4類危険物1,000キロリットル以上)

令和3年4月1日現在

事業所名	所在地	備考
新日本理化(株)徳島工場	徳島市川内町榎瀬1番地の1	
大塚化学(株)徳島工場	徳島市川内町加賀須野463-1	
徳島石油(株)末広油槽所	徳島市末広一丁目314番地	
丸善商事(株)	鳴門市瀬戸町明神字水汲谷2番地の7	
徳島化製事業協業組合	鳴門市里浦町里浦字恵美寿673番地	
E N E O S 株式会社 小松島油槽所	小松島市小松島町字新港1-2	
海上自衛隊第24航空隊	小松島市和田島町字洲端4番3	
四国電力(株)阿南発電所	阿南市橘町幸野106番地	
日本電工(株)徳島工場	阿南市橘町幸野62番1	
電源開発(株)橘湾火力発電所	阿南市橘町小勝3番地	
四国電力(株)橘湾発電所	阿南市橘町小勝1番地	
王子製紙(株)富岡工場	阿南市豊益町吉田1番地	
海上自衛隊徳島教育航空群	板野郡松茂町笹木野字八山開拓27番地	
藤田商事(株)	板野郡松茂町笹木野字八山開拓158番地1	
徳島県漁業協同組合連合会 長原油槽所	板野郡松茂町豊岡字芦田鶴地先	
大塚化学(株)松茂工場	板野郡松茂町豊久字豊久開拓139の40	
四国化成工業(株)徳島工場北島事業所	板野郡北島町江尻字内中須1番地	

5-2 高圧ガス大量保有事業所一覧表

1 第一種製造者

(1) 一般

令和4年7月1日現在

事業所名	所在地	電話番号	主な高圧ガス
新日本理化(株) 徳島工場	徳島市川内町榎瀬1-1	088-665-0321	水素, アンモニア, メタノール【社中】, DMCD
大塚化学(株) 徳島工場	徳島市川内町加賀須野463	088-665-1516	窒素, 炭酸ガス
大塚製薬(株) 徳島工場	徳島市川内町加賀須野463-10	088-665-2126	窒素, フルオロカーボン22
富田製薬(株) 徳島工場	徳島市川内町加賀須野463-14	088-665-2761	炭酸ガス
大塚食品(株) 徳島工場	徳島市川内町加賀須野463-55	088-665-8480	窒素, 炭酸ガス
東亜合成(株) 徳島工場	徳島市川内町中島575-1	088-665-2111	塩素, 窒素, 塩化水素, 天然ガス, フルオロカーボン404A
東亜合成水素ステーション徳島	徳島市川内町中島620-1	088-679-8733	水素, フルオロカーボン
大塚製薬(株) 徳島第二工場	徳島市川内町平石夷野224-18	088-665-2126	窒素, 炭酸ガス
シオノギファーマ(株)	徳島市川内町平石夷野224-20	088-665-2312	酸素, 窒素
日亜化学工業(株) 徳島工場	徳島市川内町平石夷野224-20	088-665-2311	窒素
富田運送株式会社	徳島市川内町平石若松173	088-665-2033	天然ガス【移動式製造設備】
四国大陽日酸(株) 徳島営業所	徳島市北田宮1-8-74	088-632-6132	酸素, 窒素, 空気, アルゴン, 炭酸ガス
S T N物流(株) 徳島営業所	徳島市北田宮1-8-74	088-633-1551	酸素, 窒素【ともに移動式製造設備】
ノヴィルフロンティア(株)	徳島市沖浜3-16	088-623-0001	ナイトロックス
日亜化学工業(株) 鳴門工場	鳴門市大麻町市場字川向一38-2	088-641-5252	窒素
(株)中岸商店 鳴門工場	鳴門市大津町矢倉字四ノ越15-1	088-686-1666	炭酸ガス
神例造船(株) 本社工場	鳴門市里浦町里浦字恵美寿676	088-685-0177	酸素, 炭酸ガス
O A Tアグリオ(株) 鳴門工場	鳴門市里浦町里浦字花面615	088-684-0210	塩素, 窒素
(株)大塚製薬工場 鳴門工場	鳴門市撫養町立岩字芥原115	088-685-1151	炭酸ガス, 窒素
(株)阿波酸素 金磯製造所	小松島市金磯町8-113	0885-32-0090	炭酸ガス, 酸素, 窒素
(株)新来島徳島どっく	小松島市中田町字東山94-1	0885-32-2565	炭酸ガス, 酸素
海上自衛隊 第24航空隊	小松島市和田島町字洲端4-3	0885-37-2111	炭酸ガス, 窒素, 空気, ヘリウム
日亜化学工業(株) 新野工場	阿南市新野町入田3	0884-36-3121	炭酸ガス

事業所名	所在地	電話番号	主な高圧ガス
日亜化学工業(株) 本社工場	阿南市上中町岡491-100	0884-22-2311	窒素, アンモニア, 天然ガス, 水素, 酸素
日本電工(株) 徳島工場	阿南市橋町幸野62-1	0884-27-2111	酸素, 窒素
(株)山本鉄工所 阿南工場	阿南市辰巳町1-8	0884-21-0033	炭酸ガス
四国ガスエネクス(株)	阿南市辰巳町1-15	090-5270-8407	天然ガス
日亜化学工業(株) 辰巳工場	阿南市辰巳町1-19	0884-22-4477	炭酸ガス, 窒素, アルゴン, 酸素
王子ネピア(株) ハウスワールド生産本部徳島工場	阿南市辰巳町1-2	0884-23-7511	天然ガス
王子製紙(株) 富岡工場	阿南市豊益町吉田1	0884-22-2211	酸素, 炭酸ガス, 天然ガス
(株)大真空 徳島事業所	吉野川市鴨島町牛島1939-11	0883-24-5161	窒素
日清紡テキスタイル(株) 吉野川事業所	吉野川市鴨島町牛島明治開2492-1	0883-24-5161	天然ガス, アンモニア, 窒素
(株)シャースプ	阿波市市場町香美字郷社前29	0883-36-7190	酸素
北島酸素(株) 土成工場	阿波市土成町土成字殿開49-1	088-695-3301	酸素, 窒素, 炭酸ガス
中央広域環境施設組合 中央広域環境センター	阿波市吉野町西条字藤原70-1	088-637-7127	酸素, 窒素, 天然ガス, 空気
四電エンジニアリング(株) 徳島支店池田事業所	三好市井川町才長谷115-1	0883-78-2937	六フッ化硫黄
キンキサイン(株) 徳島工場	勝浦郡勝浦町大字生名字屋敷5	0885-42-1231	炭酸ガス
四国アセチレン工業(株) 徳島工場	名西郡石井町藍畑字西覚円1100	088-674-1711	炭酸ガス, 酸素【休止】, アルゴン【休止】, 窒素【休止】
(株)イシイフーズ 食品工場	名西郡石井町高川原字加茂野65	088-675-1136	炭酸ガス
海上自衛隊 第202整備補給隊	板野郡松茂町住吉字住吉開拓38	088-699-5111	炭酸ガス, 空気, 窒素, ヘリウム
(株)大塚製薬工場 松茂工場	板野郡松茂町豊久字豊久開拓139-1	088-699-5677	窒素, 炭酸ガス
三洋電機(株) 徳島工場	板野郡松茂町豊久字豊久開拓139-32	088-699-3434	窒素, 天然ガス
大塚化学(株) 松茂工場	板野郡松茂町豊久字豊久開拓139-40	088-699-7980	酸素, 窒素
四国化成工業(株) 徳島工場北島事業所	板野郡北島町江尻字内中須1	088-698-4111	酸化エチレン, 塩素【休止】, 窒素, アンモニア, フッ化カーボン22
(株)ジェイテクト 徳島工場	板野郡藍住町奥野字山畑1	088-692-3111	窒素
誠徳運輸(株) 徳島営業所	板野郡藍住町徳名字中ノ丁177	088-692-7700	炭酸ガス【移動式製造設備】
大塚製薬(株) 徳島板野工場	板野郡板野町松谷字シントキ南13番地	088-672-6070	液化窒素

事業所名	所在地	電話番号	主な高圧ガス
大光運輸(有) 本社	板野郡板野町西中富字宮ノ本74-1	088-672-7022	天然ガス【移動式製造設備】
誠徳運輸(株) 本社	板野郡上板町瀬部725	088-694-5161	天然ガス【移動式製造設備】
貞光食糧工業(株)	美馬郡つるぎ町貞光字小山北168-2	0883-63-5511	炭酸ガス

(2) 液石

令和4年7月1日現在

事業所名	所在地	電話番号	主要貯蔵設備	備考
大塚化学(株) 徳島工場	徳島市川内町加賀須野463	088-665-1516	貯槽(20t, 10t)	
富田運送(株) 徳島工場	徳島市川内町平石若松192-1	088-665-2033		移動式製造設備
千松自動車(株)	徳島市北佐古二番町182-1	088-631-1688	容器(500kg×4)	スタンド
ジェイエイ徳島市燃料サービス株式会社(株) ガスセンター	徳島市国府町西矢野590	088-642-1679	貯槽(20t)	充填所
(株)エスト	徳島市国府町早瀬839	088-664-6262		移動式製造設備
徳島石油(株) 国府LPG充填所	徳島市国府町早瀬839	088-642-8311	貯槽(20t×2)	充填所
徳島ハイタク協同組合	徳島市津田海岸町1-98	088-663-0254	貯槽(10t×2)	スタンド
宮崎商事(株)	徳島市八万町大坪20-5	088-668-0811	貯槽(20t×2)	充填所, 移動式製造設備
丸善商事(株) 万代充填所	徳島市万代町7-23	088-653-8166	貯槽(20t×2, 0.5t)	充填所
(株)中岸商店 鳴門工場	鳴門市大津町矢倉字四ノ越15-1	088-686-1666	貯槽(20t×2)	充填所, スタンド, 移動式製造設備
四国物流(株)	鳴門市撫養町木津字萱谷1336-1	088-657-4650		移動式製造設備
大商硝子(株) 鳴門工場	鳴門市撫養町南浜字大工野21-1	088-685-8017	貯槽(10t×2)	
徳南ガス(株)	小松島市大林町字宮ノ本103-2	0885-38-1138	貯槽(10t)	充填所
(株)阿波酸素 金磯製造所	小松島市金磯町8-113	0885-32-0090	貯槽(10t×2)	充填所, スタンド
日亜化学工業(株) 本社工場	阿南市上中町岡491-100	0884-22-2311	貯槽(30t×2)	工業用
(株)スタン 阿南支店	阿南市橋町幸野107-13	0884-27-0644	貯槽(30t, 20t, 0.5t)	充填所
徳島県エルピーガス容器再検査協同組合	吉野川市鴨島町牛島字西條前2214-1	0884-24-5686	貯槽(0.75t, 0.5t)	
丸善商事(株) 鴨島充填所	吉野川市鴨島町牛島字先須賀ノ一149-1	0883-24-4311	貯槽(20t)	充填所
宮崎商事(株) 阿波工場	阿波市市場町上喜来字岸ノ下832-15	0883-36-5588	貯槽(20t×2, 0.5t)	充填所

事業所名	所在地	電話番号	主要貯蔵設備	備考
ジェイエイ徳島燃料サービス株式会社 土成LPガスセンター	阿波市土成町土成字殿開65番地1	088-695-5380	貯槽(20t, 30t, 1t)	充填所, スタンド
藤田商事(株) 脇町充填所	美馬市脇町大字馬木字銚子場1069	0883-53-9117	貯槽(15t, 10t)	充填所, スタンド
徳島液化ガス(株) 美馬工場	美馬市脇町大字猪尻字建神社下南156-1	0883-52-2811	貯槽(15t×2)	充填所, スタンド
日本プロパンガス(株) 池田工場	三好市池田町白地井ノ久保1611	0883-74-1811	貯槽(30t)	充填所, スタンド
四国アセチレン工業(株) 徳島工場	名西郡石井町藍畑字西覚円1100	088-674-1711	貯槽(30t, 15t)	充填所, スタンド
大塚製菓(株) 徳島ワジキ工場	那賀郡那賀町小仁字大坪306-2	0884-62-3181	貯槽(20t)	
宮崎商事(株) 牟岐工場	海部郡牟岐町大字内妻字古江95-1	0884-72-2347	貯槽(20t)	充填所
丸善商事(株) 南部充填所	海部郡海陽町穴喰浦那佐2-1	0884-76-3232	貯槽(30t)	充填所
(株)ジェイテクト 徳島工場	板野郡藍住町奥野字山畑1	088-692-3111	貯槽(20t×2)	
四国ガス燃料(株) 徳島営業所	板野郡松茂町笹木野字八山開拓23	088-699-3811	貯槽(50t, 30t)	充填所, 移動式製造設備
藤田商事(株) 徳島充填所	板野郡松茂町笹木野字八山開拓158-1	088-699-6122	貯槽(20t, 15t)	充填所, 移動式製造設備
日鉄鋼管ファインチューブ(株)	板野郡松茂町豊久字豊久開拓139-17	088-699-5211	貯槽(15t)	
三洋電機(株) 徳島工場	板野郡松茂町豊久字豊久開拓139-32	088-699-3434	貯槽(20t)	
(株)ホームエネルギー四国 徳島センター	板野郡松茂町満穂字満穂開拓472	088-699-5237	貯槽(30t)	充填所, 移動式製造設備
日プロ徳島(株)	板野郡藍住町東中富字大塚傍示21-5	088-692-2729	貯槽(30t, 15t)	充填所, 移動式製造設備
(株)スタン 徳島北事業所	板野郡上板町引野字野神西18-1	088-694-8070	貯槽(40t)	充填所, 移動式製造設備
川原プロパン(有)	三好郡東みよし町西庄井関125	0883-82-2128	貯槽(15t×2)	充填所, スタンド

(3) 冷凍

令和4年7月1日現在

事業所名	所在地	電話番号	冷凍能力(トン/日)
大塚製菓(株) 徳島工場	徳島市川内町加賀須野463番地10	088-665-2126	59.2
大鵬薬品工業(株) 徳島工場	徳島市川内町平石夷野224番地2	088-665-1121	779.04
徳島市民病院	徳島市北常三島町2-34	088-622-5121	118.80 アンモニア
徳島大学病院	徳島市蔵本町二丁目50番1号	088-631-3111	292.60

事業所名	所在地	電話番号	冷凍能力(トン/日)
OATアグリオ(株) 鳴門工場	鳴門市里浦町里浦字花面615	088-684-0201	135.06
小松島漁業協同組合	小松島市横須町4-3	0885-32-3255	51.40 アンモニア
倉敷紡績(株) 徳島工場	阿南市辰巳町1-15	0884-22-8865	131.80
王子製紙(株) 富岡工場	阿南市富岡町吉田1番地	0884-22-2211	708.10
石井養鶏農業協同組合	石井町石井字白鳥310番地	088-675-1111	51.10
オンダン農業協同組合 食鶏処理施設	海部郡海陽町大井字大谷11	0884-73-3534	59.30
四国化成工業(株) 徳島工場北島事業所	北島町江尻字中須1番地	088-698-4111	599.26

2 第一種貯蔵所

令和4年7月1日現在

事業所名	所在地	電話番号	主な高压ガス
大鵬薬品工業(株) 北島工場	徳島市応神町吉成字只津18-2	088-657-4650	液化石油ガス
富田運送(株)	徳島市川内町平石若松173	088-665-2033	液化天然ガス, 液化石油ガス
四国大陽日酸(株) 徳島営業所	徳島市北田宮1-8-74	088-632-6132	水素, 水素+アルゴン, シラン, シラン+窒素, アセチレン, 液化石油ガス, プロピレン, 酸化エチレン+炭酸ガス, 空気, 酸素, 亜酸化窒素, アンモニア 他
徳島県立中央病院	徳島市蔵本町1-10-3	088-631-7151	酸素, 亜酸化窒素, 炭酸ガス
和光運輸(株)	徳島市国府町観音寺212-2	088-642-2824	液化石油ガス
四国物流(株)	徳島市東大工町3-8	088-657-4650	液化石油ガス
(株)ミツウロコヴェッセル 四国	徳島市応神町応神産業団地4-32	088-691-9911	液化石油ガス
大光運輸(有)	鳴門市大麻町桧字尾山谷42	088-692-3340	天然ガス
ナイトライド・セミコンダクター(株)	鳴門市瀬戸町明神字板屋島115-7	088-683-7750	水素, 窒素, アンモニア, モノメチラン+水素, 液化石油ガス, 窒素+水素
(株)中岸商店	鳴門市撫養町斎田字大堤40-1	088-685-7833	酸素, 水素, アセチレン, プロピレン
(株)大塚製薬工場 鳴門工場	鳴門市撫養町立岩字芥原115	088-685-1151	天然ガス, 窒素
リンテック(株) 小松島工場	小松島市豊浦町2	0885-38-2222	天然ガス, 窒素
日亜化学工業(株) 本社工場	阿南市上中町岡491-100	0884-22-2311	硫化窒素, アンモニア, アルゴン, 水素, 液化石油ガス, アセチレン, 亜酸化窒素, 酸素, 窒素, 塩化水素, モニラン+水素, モニラン+窒素, 四フッ化メタン+酸素, モニラン, ヘリウム, 塩素, 三塩化ホウ素, フッ素+フッ素2, 3, フッ素+フッ素14, 酸素+窒素, 水素+ヘリウム

事業所名	所在地	電話番号	主な高压ガス
四国大陽日酸(株) 阿南出張所	阿南市宝田町大久保235-1	0884-22-5667	酸素, 水素, アセチレン, アンモニア, 亜酸化窒素, 空気, 一酸化炭素, 塩化水素 他
四国電力(株) 阿南発電所	阿南市橘町幸野106	0884-27-0300	アンモニア, 窒素, 炭酸ガス, 塩素
四国電力(株) 橘湾火力発電所	阿南市橘町小勝3	0884-34-3411	水素, 窒素, 炭酸ガス, 酸素
電源開発(株) 橘湾火力発電所	阿南市橘町小勝3	0884-34-3221	水素, 窒素, 炭酸ガス
倉敷紡績(株) 徳島工場	阿南市辰巳町1-15	0884-22-8865	アンモニア
日亜化学工業(株) 辰巳工場	阿南市辰巳町1-19	0884-22-4477	水素, 空気
ジェイエイ徳島燃料サービス(株) 南部中継所	阿南市長生町西方305-1	0884-22-0908	液化石油ガス
阿波製紙(株) 阿南事業所	阿南市津乃峰町新浜72番地3	0884-27-3132	液化石油ガス
徳島県厚生農業協同組合連合会 阿南医療センター	阿南市宝田町川原2番地	0884-28-7777	酸素, 炭酸ガス
メグミフーズ(株)	阿南市新野町北宮の久保30	0884-36-3235	液化石油ガス
徳島県立三好病院	三好市池田町シマ815-2	0883-72-1131	液化酸素, 圧縮酸素, 圧縮窒素, 亜酸化窒素, 操作用窒素
四国アセチレン工業(株) 徳島工場	名西郡石井町藍畑字西覚円1100	088-674-1711	酸素, 亜酸化窒素, ヘリウム, フッ素 他
(株)大阪特殊鋼管製造所 徳島工場	板野郡松茂町豊久字豊久開拓139-13	088-699-5511	液化酸素
三洋電機(株) 徳島工場	板野郡松茂町豊久字豊久開拓139-32	088-699-3434	液化アンモニア
(株)ホームエネルギー四国 徳島センター	板野郡松茂町満穂字満穂開拓472	088-699-5237	液化石油ガス
誠徳運輸(株) 藍住営業所	板野郡藍住町徳命中ノ丁177	088-692-7700	液化石油ガス
(有)大光運輸 藍住営業所	板野郡藍住町矢上字北分77	088-692-3340	液化天然ガス
大塚製薬(株) 徳島板野工場	板野郡板野町松谷字シトキ南13	088-672-6070	液化石油ガス
(有)大光運輸 本社	板野郡板野町西中富字宮ノ本74-1	088-672-7022	液化天然ガス
(有)共和酸素商会	板野郡上板町高磯字喜来230-1	088-694-8008	酸素
誠徳運輸(株) 徳島営業所	板野郡上板町瀬部725	088-694-5161	液化天然ガス

3 一般ガス事業者

令和4年7月1日現在

事業所名	所在地	電話番号	ガス工作物	備考
四国ガス(株) 徳島工場	徳島市東沖洲2-67-1	088-664-5560	5000k1×1基(液化天然ガス) 1500k1×1基(液化天然ガス) 20t×2基(7°ロハン)	都市ガス製造用

事業所名	所在地	電話番号	主な高圧ガスの種類
神例造船(株) 徳島工場	徳島市川内町加賀須野77	088-665-1313	液化酸素
大塚化学(株) 徳島工場	徳島市川内町加賀須野463	088-665-1516	液化塩素, 液化アンモニア, 液化石油ガス
東亜合成(株) 徳島工場	徳島市川内町中島575-1	088-665-2111	液化塩素, 液化酸素
日亜化学工業(株) 徳島工場	徳島市川内町平石夷野224-20	088-665-2311	液化塩素
徳島県立中央病院	徳島市蔵本町1-10-3	088-631-7151	液化酸素
国立大学法人徳島大学 徳島大学病院	徳島市蔵本町2-50-1	088-631-3111	液化酸素
宮崎商事(株)	徳島市八万町大坪20-5	088-668-0811	液化石油ガス
国立大学法人徳島大学 理工学部	徳島市南常三島町2-24	088-623-2311	モリブデン, アルシン, ホスフィン
医療法人すこやか 林病院	徳島市大原町千代ヶ丸山30-20	088-663-1188	液化酸素
王子コンテナ(株) 徳島工場	鳴門市大津町吉永字四番越461	088-685-0181	液化石油ガス
神例造船(株) 本社工場	鳴門市里浦町里浦字恵美寿676	088-685-0177	液化酸素
OATアグリオ(株) 鳴門工場	鳴門市里浦町里浦花面615	088-684-0210	液化塩素
ナイトライド・セミコンダクター(株)	鳴門市瀬戸町明神字板屋島115-7	088-683-7750	圧縮水素
独立行政法人徳島県鳴門病院	鳴門市撫養町黒崎字小谷32番地	088-683-0011	液化酸素
大商硝子(株) 鳴門工場	鳴門市撫養町南浜字大工野21-1	088-685-8017	液化石油ガス
日本赤十字社 徳島赤十字病院	小松島市小松島町字井ノ口103	0885-32-2555	液化酸素
(株) 新来島徳島どつく	小松島市中田町字東山94-1	0885-32-2565	液化酸素
日亜化学工業(株) 本社工場	阿南市上中町岡491-100	0884-22-2311	液化アンモニア, モリブデン, 液化石油ガス, 液化酸素
日本電工(株) 徳島工場	阿南市橘町幸野62-1	0884-27-2111	液化酸素
四国電力(株) 阿南発電所	阿南市橘町幸野106	0884-27-0300	液化アンモニア
四国電力(株) 橘湾火力発電所	阿南市橘町小勝1	0884-34-3411	圧縮水素
電源開発(株) 橘湾火力発電所	阿南市橘町小勝3	0884-34-3221	圧縮水素
倉敷紡績(株) 徳島工場	阿南市辰巳町1-15	0884-22-8865	液化アンモニア
日亜化学工業(株) 辰巳工場	阿南市辰巳町1-19	0884-22-4477	液化酸素

事業所名	所在地	電話番号	主な高圧ガスの種類
王子製紙(株) 富岡工場	阿南市豊益町吉田1	0884-22-2211	液化酸素
日亜化学工業(株) 新野工場	阿南市新野町入田3	0884-36-3121	液化石油ガス
阿波製紙(株) 阿南事業所	阿南市津乃峰町新浜72番地3	0884-27-3132	液化石油ガス
徳島県厚生農業協同組合連合会 阿南医療センター	阿南市宝田町川原2番地	0884-28-7777	液化酸素
メグミフーズ(株)	阿南市新野町北宮の久保30	0884-36-3235	液化石油ガス
日清紡テキスタイル(株) 吉野川事業所	吉野川市鴨島町牛島明治開2492-1	0883-24-5161	アンモニア
(株) シャースプ	阿波市市場町香美字郷社前29	0883-36-7190	液化酸素
(株) 十川ゴム 徳島工場	阿波市市場町上喜来字大門834-1	0883-35-2110	液化石油ガス
中央広域環境施設組合 中央広域環境センター	阿波市吉野町西条字藤原70-1	088-637-7127	酸素, 窒素, 天然ガス, 空気
(株) ナカテツ 徳島第2工場	勝浦郡勝浦町沼江字大原5-11	0885-42-2460	液化石油ガス
大塚製薬(株) 徳島ワジキ工場	那賀郡那賀町小仁字大坪306-2	0884-62-3181	液化石油ガス
(株) 大阪特殊鋼管製造所 徳島工場	板野郡松茂町豊久字豊久開拓139-13	088-699-5511	液化酸素
日鉄鋼管ファインチューブ(株)	板野郡松茂町豊久字豊久開拓139-17	088-699-5211	液化石油ガス
三洋電機(株) エナジー社 徳島工場	板野郡松茂町豊久字豊久開拓139-32	088-699-3434	液化天然ガス
大塚化学(株) 松茂工場	板野郡松茂町豊久字豊久開拓139-40	088-699-7980	液化酸素
(株) 大阪特殊鋼管製造所 徳島第二工場	板野郡松茂町豊久字豊久開拓500-11	088-699-7405	液化酸素
NTT-ATクリエイティブ(株)	板野郡松茂町中喜来字福有開拓308-6	088-699-7511	圧縮水素, モノシラン
四国化成工業(株) 徳島工場北島事業所	板野郡北島町江尻字内中須1	088-698-4111	液化塩素
大鵬薬品工業(株) 北島工場	板野郡北島町高房字居内1	088-657-4650	液化石油ガス
(株) ジェイテクト 徳島工場	板野郡藍住町奥野字山畑1	088-692-3111	液化石油ガス
貞光食糧工業(株)	美馬郡つるぎ町貞光字小山北168-2	0883-63-5511	液化石油ガス

※ 記載事項について

注1 「第一種製造者」, 「第一種貯蔵所」, 「特定高圧ガス消費者」の用語の定義は, 高圧ガス保安法による。

注2 「一般」, 「液石」及び「冷凍」は, それぞれ一般高圧ガス保安規則, 液化石油ガス保安規則及び冷凍保安規則の区分を表す。

注3 「一般ガス事業者」の用語の定義は, ガス事業法による。

注4 この一覧表は, 県内の高圧ガス関係事業所のうち, 処理能力又は貯蔵能力の大きいものを記載した。

5-3 火薬類製造業者等一覧表

(1) 煙火製造業者一覧表

令和2年7月1日

製造業者名	事務所所在地
(有)市山煙火商会	小松島市立江町字高田6番地2
佐賀火工(株)	小松島市田野町字月ノ輪2番地2
(有)岸火工品製造所	阿南市新野町林148番地1
特定非営利活動法人 那賀町吹筒煙火保存会	那賀郡那賀町平野字田和ノ前25
特定非営利活動法人 赤松煙火保存会	海部郡美波町赤松字総屋敷146番地1

(2) 火薬類販売業者一覧表

令和4年7月1日

販売業者名	事務所所在地
(有)徳島銃砲火薬店	徳島市一宮町西丁869番地5
(有)太田銃砲火薬店	小松島市江田町字腰前177番地3
(有)市山煙火商会	小松島市立江町字高田6番地2
佐賀火工(株)	小松島市田野町字月ノ輪2番地2
興国火工(有)	小松島市田野町字宮ノ下139番地2
後藤田銃砲火薬店	吉野川市川島町川島71番地
(株)横山商店	三好市池田町マチ2508番地の3
(株)マナベ商事	三好市池田町シマ876番地1
桑村産業(有)	小松島市南小松島町東出口14番地1
湯浅工業(株)	徳島市末広1丁目3番14号
(有)山内スポーツ	徳島市元町2丁目4
(有)イツキスポーツ	徳島市住吉6丁目1番地7
藤島スポーツ	板野郡北島町江尻字柳池28番地5
シンクス(株) アレックススポーツ	徳島市沖浜東2丁目1番地
ヤスナガススポーツ社	徳島市八万町夷山18番地6
ササクラスポーツ本店	徳島市南田宮2丁目3番地108
ササクラスポーツ空港店	板野郡松茂町中喜来字群恵157番地3

5 - 3 火薬類製造業者等一覧表

(株) アズマスポーツ	鳴門市撫養町立岩139番地2
エーススポーツ	徳島市北島田町1丁目52-3

5-4 市町村別毒物・劇物取扱施設数

令和5年6月30日現在

市町村	業種	一般販売業	農薬用品目販売業	特定品目販売業	計
徳島市		145	12	8	165
鳴門市		17	12	0	29
小松島市		16	3	0	19
阿南市		19	9	0	28
吉野川市		9	5	1	15
阿波市		5	15	0	20
美馬市		10	7	0	17
三好市		5	0	2	7
勝浦町		0	4	0	4
上勝町		0	1	0	1
佐那河内村		0	1	0	1
石井町		8	7	0	15
神山町		0	1	0	1
那賀町		1	2	0	3
牟岐町		1	0	0	1
美波町		2	1	0	3
海陽町		1	1	0	2
松茂町		4	1	0	5
北島町		9	3	0	12
藍住町		9	8	0	17
板野町		6	3	0	9
上板町		3	4	0	7
つるぎ町		5	0	0	5
東みよし町		2	2	1	5
計		277	102	12	391

5-5 毒物・劇物製造所一覧表

令和5年6月30日現在

事業所名称	所在地	保有主要品目名
東亜合成(株)徳島工場	徳島市川内町中島575の1	塩素、塩化水素、硫酸、水酸化ナトリウム
鳴門塩業(株)化学工場	鳴門市撫養町大桑島字北の浜5	臭素
大塚化学(株)鳴門工場	鳴門市里浦町里浦字花面615	有機シアン化合物 {2・2'-アゾビスイソブチロニトリル、2・2'-アゾビス-(2・4-ジメチルパレロニトリル)等}
バイオ科学(株)第2工場	阿南市那賀川町工地562-1	サリノマイシンナトリウム、ラサロシドナトリウム
四国化成工業(株)徳島工場	板野郡北島町江尻字内中須1	有機シアン化合物 (メチルイミダゾール化合物、ベンゼントリカルボラキシラート化合物)
大塚化学(株)徳島工場	徳島市川内町加賀須野4 6 3	ヒドラジン1水和物、グリコール酸、沃化水素、沃化メチル含有する製剤(90≦, ≦98)と沃化水素を含有する製剤(0.1≦, 5≦)の混合物、1-アミノプロパン-2-オール
日亜化学工業(株)辰巳工場	阿南市辰巳町1-1 9	硝酸バリウム、沃化バリウム、ユウロピウム付活フッ化臭化バリウム、フッ化臭化バリウム、ユウロピウム付活フッ化塩化バリウム、ユウロピウム付活フッ化臭化沃化バリウム、ユウロピウム付活フッ化沃化バリウム、フッ化沃化バリウム、臭化バリウム、硅弗化カリウム
キシダ化学(株)徳島工場	阿波市土成町土成字殿開8 2-4	過酸化水素、カリウム、クロルスルホン酸、クロロホルム、ジメチル硫酸、硝酸、水酸化カリウム、水酸化ナトリウム、ピクリン酸、無水クロム酸、メタノール、硫酸、硫酸亜鉛、塩酸チオニル、硝酸銀、酢酸エチル等 251品目 (試薬メーカー:注文生産)
OATアグリオ(株)鳴門工場	鳴門市里浦町里浦字花面615	水酸化カリウム、ジエチル-S-(2-オキソ-6-クロルベンゾオキサゾロメチル)-ジチオホスフェイト、1・1'-ジメチル-4・4'-ジピリジニウムジクロライドと 2・2'-ジピリジニウム-1・1'-エチレンジプロミドの混合物、2・2-ジメチル-2・3-ジヒドロー-1-ベンゾフラン-7-イル=N [N-(2-エトキシカルボニルエチル)-N-イソプロピルスルフェナモイル]-N-メチルカルバマート、4-クロロ-3-エチル-1-メチル-N-[4-(パラトリルオキシ)ベンジル]ピラゾール-5-カルボキサミド、エチル=(z)-3-[N-ベンジル-N-[[メチル(1-メチルチオエチリデン)アミノオキシカルボニル]アミノ]チオ]アミノ]プロピオナート

事業所名称	所在地	保有主要品目名
応用酵素医学研究所(株) 東沖洲製造所	徳島市東沖洲2丁目1-7	クロロホルム、 TE飽和フェノール
NTT-ATクリエイティブ(株)	板野郡松茂町中喜来福有開拓308-6	アンチモン化合物及びこれを含有 する製剤(2-ブテニルテトラメチ レンスルフォニウムヘキサフルオ ロアンチモネート等) フェノール、クレゾール、アクリルニ トリル、3-(アミノメチル)ベンジル アミン、3・6・9-トリアザウンデカ ン-1・11-ジアミン、エタン-1, 2-ジアミン、N-N'-ビス(2-ア ミノエチル)エタン-1・2-ジアミ ン
ラークペイント(株)	板野郡上板町高磯161-1	メタノール、トルエン、 キシレン、メチルエチルケトン、 酢酸エチル
(株)タキウエケイソー	板野郡藍住町勝瑞字西勝地137-1	硫酸、水酸化ナトリウム、ビス[(+)- タルトラト]二アンチモン(III)酸二カ リウム三水和物
シンクレスト(株)	鳴門市里浦町里浦字花面615	(2R, 4S, 5R)-2-{[ビス(4-メ トキシフェニル)(フェニル)メトキシ]メチル}-5-[7-(チオフェン -2-イル)-3H-イミダゾ[4, 5 -b]-ピリジン-3-イル]オキソ ラン-4-イル=2-シアノエチル =N, N-ジ(プロパン-2-イル) ホスホロアミジット

5-6 放射性同位元素保有事業者一覧表

令和4年3月31日現在

事業所名	郵便番号	所在地	区分			分類	番号	年
			密	非	発			
徳島大学病院	770-8503	徳島県徳島市蔵本町二丁目50番地の1	○	○	○	医	使第916号	65
徳島県立中央病院	770-8539	徳島県徳島市蔵本町1丁目10番地の3	○		○	医	使第476号	74
徳島市民病院	770-0812	徳島県徳島市北常三島町二丁目34番地			○	医	使第503号	61
徳島大学放射線総合センター	770-8503	徳島県徳島市蔵本町三丁目18番地の15	○	○		教	使第1107号	67
大塚製薬株式会社 徳島工場 第5研究所	771-0192	徳島県徳島市川内町加賀須野463の10		○		研	使第3907号	87
阿波製紙株式会社 阿南工場	774-0021	徳島県阿南市津乃峰町新浜72番地3	○			民	使第4149号	89
株式会社 大塚製薬工場 開発研究所	772-8601	徳島県鳴門市撫養町立岩字芥原115		○		研	使第3481号	82
阿波製紙株式会社 徳島工場	770-0005	徳島県徳島市南矢三町3丁目10番18号	○			民	使第4101号	88
エヌ・アンド・イー株式会社	773-0020	徳島県小松島市和田津開町字北395番地6	○			民	使第4675号	96
王子製紙株式会社 富岡工場	774-0002	徳島県阿南市豊益町吉田1番地	○			民	使第4503号	93
四国トーセロ株式会社本社工場	771-1153	徳島県徳島市応神町吉成只津37	○			民	使第5015号	01
徳島赤十字病院	773-8502	徳島県小松島市小松島町井利ノ口103番地			○	医	使第5442号	05
三洋電機株式会社 徳島工場	771-0213	徳島県板野郡松茂町豊久139番32号	○			民	使第5524号	07
ダイオーペーパープロダクト株式会社徳島事業所	771-0187	徳島県徳島市川内町中島635番地	○			民	使第5641号	09
日清紡テキスタイル株式会社 徳島事業所	771-0187	徳島県徳島市川内町中島635番地	○			民	使第5642号	09
徳島県鳴門病院	772-8503	徳島県鳴門市撫養町黒崎字小谷32番	○		○	医	使第5834号	13
徳島県立三好病院	778-8503	徳島県三好市池田町シマ815番地2			○	医	使第5870号	14
○&Cアイボリーボード株式会社 徳島工場	774-0002	徳島県阿南市豊益町吉田1番地	○			民	使第5988号	16
共和ライフテクノ株式会社	772-0021	徳島県鳴門市里浦町花面85	○			民	使第6093号	01
株式会社 環境防災	770-0046	徳島県徳島市鮎喰町1丁目57番地	○			民	届第8-323号	05
社団法人 徳島県薬剤師会検査センター	770-8532	徳島県徳島市中洲町1丁目58番地	○			他	届第8-1025号	05
四電ビジネス株式会社 阿南総合事業所	779-1631	徳島県橘町小勝1番地	○			民	届第8-841号	05
東邦化工建設株式会社 徳島事業所	771-1153	徳島県徳島市応神町吉成字只津37番地19	○			民	届第8-668号	05
帝國漢方製薬株式会社 徳島工場	771-1506	徳島県阿波市土成字北原80番11	○			民	届第8-532号	05
ニタコンサルタント株式会社	771-0122	徳島県徳島市川内町鈴江西38番地2	○			民	届第8-738号	05
徳島県立保健製薬環境センター	770-0855	徳島県徳島市新蔵町3丁目80番地	○			他	届第8-955号	05
徳島県食肉衛生検査所	770-0063	徳島県徳島市不動本町二丁目140番3	○			他	届第8-1160号	05
株式会社イーアンドイー・リサーチ 試験所	771-0204	徳島県板野郡北島町鯛浜字原86-1	○			民	届第8-785号	05
株式会社スベック	771-0142	徳島県徳島市川内町沖島85-1	○			民	届第8-1566号	06

事業所名	郵便番号	所在地	区分			分類	番号	年
			密	非	発			
社団法人 徳島県立環境技術センター	770-0855	徳島県徳島市新蔵町3丁目80番地	○			他	届第8-1321号	05
徳島飛行場北側拡幅造等工事	771-0200	徳島県板野郡松茂町笹木野八山開拓110	○			民	届第8-2217号	08
株式会社 徳島岩本商会	770-0815	徳島県徳島市助任橋2丁目30番地2	○			民	届第8-2275号	08
ニッショー工業有限会社	771-1622	徳島県阿波市市場町興崎字北分213	○			民	届第8-1689号	07
株式会社 第一環境ソリューション	771-2107	徳島県美馬市美馬町字竹ノ内208番地	○			民	届第6-3460号	12
海上自衛隊 小松島航空基地	773-8601	徳島県小松島市和田島町字洲端4-3	○			他	届第7-1837号	10
徳島県立農林水産総合技術支援センター	779-3233	徳島県名西郡石井町石井字石井1660番地の1	○			他	届第8-3163号	09
徳島大学放射線総合センター	770-8503	徳島県徳島市蔵本町三丁目18番地の15	○			教	届第8-4072号	10
徳島市消防局 東消防署	770-0855	徳島県徳島市新蔵町1丁目88番地	○			他	届第8-4112号	10
(株)吉岡組	779-0102	徳島県板野郡板野町川端字中谷 板野作業所	○			民	届第8-4438号	10
新日本電工株式会社 徳島工場	774-0023	徳島県阿南市橋町幸野62番1	○			民	届第8-4920号	10
大塚製薬株式会社	779-0195	徳島県板野郡板野町松谷生産本部 生産技術部	○			民	届第8-4941号	10
陸上自衛隊第14旅団第14飛行隊	771-0292	徳島県板野郡松茂町住吉字住吉開拓38	○			他	届第8-5686号	11
株式会社大塚製薬工場 鳴門工場	772-8601	徳島県鳴門市撫養町立岩字芥原115	○			民	届第8-5815号	11
徳島防災株式会社	770-0943	徳島県徳島市中昭和町2丁目15番地	○			民	届第8-7203号	12
四国化成工業株式会社 徳島工場	771-0288	徳島県板野郡北島町江尻字内中須1番地	○			民	届第8-7483号	12
一般財団法人 四国電気保安協会 徳島支部	770-0004	徳島県徳島市南田宮1丁目3番51号	○			他	届第8-8276号	13
株式会社大一建設 那賀川右岸高潮堤防工事作業所	774-0041	徳島県阿南市住吉町問屋前	○			民	届第8-9160号	13
東洋防災工業株式会社	771-0103	徳島県徳島市川内町小松東75番地13	○			民	届第8-9652号	14
大塚化学株式会社 徳島工場	771-0193	徳島県徳島市川内町加賀須野463	○			民	届第8-9746号	14
株式会社ティビィケイ	779-3106	徳島県徳島市国府町花園59-3	○			民	届第8-10287号	14
三洋電機株式会社 徳島工場	771-0213	徳島県板野郡松茂町豊久139番32号	○			民	届第8-10486号	14
佐々木建設株式会社 平成26年度谷島堤防工事事務所	771-1704	徳島県阿波市阿波町元町94-1	○			民	届第8-10748号	14
徳島大学病院	770-8503	徳島県徳島市蔵本町二丁目50番地の1	○			医	届第8-10934号	15
陸上自衛隊 第14旅団第14施設隊	779-1116	徳島県阿南市那賀川町小延413-1	○			他	届第8-11105号	15
アース・ペット株式会社 研究開発部	770-0130	徳島県徳島市川内町加賀須野923	○			民	届第8-11532号	15
戸田建設株式会社 四国支店 徳島附帯工事作業所	771-0117	徳島県徳島市川内町鶴島2-1	○			民	届第8-11617号	15
株式会社 大塚製薬工場 松茂工場	771-0296	徳島県板野郡松茂町豊久字豊久開拓139番地1	○			民	届第8-12589号	16
奥村組土木興業株式会社 四国横断自動車道徳島ジャンクション工事作業所	771-0135	徳島県徳島市川内町平石若松75-1	○			民	届第8-12794号	16
株式会社北岡組 平成28-19年度 込野残土処理場外工	778-0020	徳島県三好市池田町州津藤ノ井375-1	○			民	届第8-13446号	17

事業所名	郵便番号	所在地	区分			分類	番号	年
			密	非	発			
徳島赤十字病院	773-8502	徳島県小松島市小松島町字井利ノ口103番	○			医	届第 8-13689	17
株式会社 竹中土木 四国横断自動車道 旭野工事事務所	771-0137	徳島県徳島市川内町平石若宮32-1	○			民	届第 8-13832	18
徳島市消防局 西消防署	770-0855	徳島県徳島市庄町1丁目76番地の3	○			他	届第 8-14065	18
中幸建設(有) 南島漏水対策工事作業所	774-0047	徳島県阿南市下大野町渡り上り446-1	○			民	届第 8-14276	18
(株)藤本建設 加茂地区築堤護岸外工事現場事務所	771-5173	徳島県阿南市加茂町野上	○			民	届第 8-14602	18
株式会社 東和	771-5208	徳島県那賀郡那賀町仁宇字王子前141-3	○			民	届第 8-14470	18
株式会社 湯浅土建 加茂地区低水護岸外工事業務所	771-5172	徳島県阿南市吉井町皇神39-1	○			民	届第 8-14498	18
港産業株式会社	771-0186	徳島県徳島市川内町平石住吉209番地1	○			民	販第 396号	00
株式会社 黒崎器械	770-0868	徳島県徳島市福島1丁目10-30	○			民	販第 651号	12
株式会社 大一器械	771-0185	徳島県徳島市川内町平石町若宮340番地	○			民	販第 745号	19
株式会社 千誠	770-0025	徳島県徳島市佐古五番町5番21号	○			民	賃第 89号	08
有限会社 ケイツー測機	770-0865	徳島県徳島市南末広町2番41号	○			民	賃第 150号	12
新明和工業株式会社 航空機事業部 徳島分工場	771-0215	徳島県板野郡松茂町豊岡字豊岡開拓226	○			民	届第 6-3560号	19
株式会社 日進機械	770-0873	徳島県徳島市東沖洲1丁目5番地10	○			民	販第 753号	20
佐藤機械株式会社 徳島営業所	770-0856	徳島県徳島市中洲町1丁目42番地1 富士火災徳島ビル7F	○			民	販第 779号	22